












<div>DATA</div> <div>23/02/2004</div> <div>RILEVATORI</div> <div>GIUNCHI - MINGUZZI</div> <div>AGGIORNAMENTO</div> <div></div> <div>PAGINA 1</div>		<div><div></div><div>COMUNE DI RAVENNA</div><div>AREA 6: PLANIFICAZIONE TERRITORIALE</div><div>SERVIZIO PROGETTAZIONE URBANISTICA</div></div> <div>CENSIMENTO STRUTTURE ARENILE</div> <div>Pagina 2</div> <div>Pagina 3</div>		<div><div>CODICE STRUTTURA</div><div>05.109</div></div> <div><div>LOC</div><div>MARINA DI RAVENNA</div></div> <div><div>VIA</div><div>VIALE DELLE NAZIONI</div></div> <div><div>CIVICO</div><div>0</div><div>PARTE</div><div></div></div> <div><div>ZONA PIANO ARENILE 96:</div><div></div></div> <div><div>CATASTO TERRENI RAVENNA</div><div><div>SEZIONE</div><div>FOGLIO</div><div>MAPPALE</div></div><div><div>0</div><div></div><div></div></div></div>	
<div>ELEMENTI COSTITUENTI L'INSIEME</div>					
<div>DENOMINAZIONE</div> <div></div>		<div>058</div>	<div>DESTINAZIONE D'USO</div> <div>CAPANNO</div>		
<div>VINCOLI AMBIENTALI</div> <div><div><input checked="" type="checkbox"/> PAESISTICO LR 31/2000</div><div><input type="checkbox"/> RNS</div><div>-L.R. 27/88</div><div><input checked="" type="checkbox"/> IDROGEOLOGICO</div><div>-L.R. 1497/39</div><div><input type="checkbox"/> SIC</div><div>-L.R. 1039/39</div><div><input type="checkbox"/> ZPS</div><div>-L.R. 431/85</div></div>		<div>DINAMICA COSTA</div> <div>CONNESSIONE RETI</div> <div><div>CICLABILE</div><div>>300ML</div></div> <div><div>AUTOBUS</div><div><300ML</div></div> <div><div>PARCHEGGI</div><div><300ML</div></div> <div><div>AUTOSTRADA</div><div>>10KM</div></div> <div><div>STATALE</div><div>>1KM</div></div> <div><div>PROVINCIALE</div><div>>1KM</div></div>		<div>STABILE</div> <div></div>	<div>TRATTO:</div> <div></div>
<div>NOTE ZONA</div> <div></div>		<div>PRESENZA DI FILTRI E DIMENSIONAMENTO</div> <div><div>PINETA</div><div>ALTEZZA</div><div>0</div><div>LARGHEZZA</div><div>96,69</div></div> <div><div>DUNA</div><div>ALTEZZA</div><div>0</div><div>LARGHEZZA</div><div>22,09</div></div> <div><div>RECINZIONE</div><div>ALTEZZA</div><div>1,2</div><div>LARGHEZZA</div><div>0</div></div>		<div>ACCESSIBILITA'</div> <div>MATERIALE RECINZ.</div> <div><div>PINETA DUNA RECINZ.</div><div>RETE METALLICA</div></div> <div><div>AREA RETROSTANTE</div><div>STATO:</div></div> <div><div>COTTEGES</div><div>SUFFICIENTE</div></div>	
<div>ACCESSIBILITA' SPIAGGIA</div>					
<div>MODALITA'</div>	<div>NUMERO</div>	<div>PAVIMENTAZIONE</div>	<div>ACCESSI</div>	<div>CONCESSIONE</div>	
<div>CARRABILE</div>	<div>2</div>	<div>STERRATO</div>	<div>TIPOLOGIA</div>	<div>NON ESCLUSIVO</div>	<div>CONC.</div>
<div>PEDONALE</div>	<div>1</div>	<div>STERRATO</div>	<div>PROPIETA'</div>	<div>DEM. FORESTALE</div>	
<div>PROTEZIONE DELLA COSTA</div>					
<div><input type="checkbox"/> DIFESE A MARE PARALLELE</div> <div><div>DIST. COSTA</div><div></div><div>INTERASSE</div><div></div><div>MATERIALE</div><div></div><div>TIPO</div><div></div></div> <div><input type="checkbox"/> DIFESE A MARE RADENTI</div> <div><div>LUNGHEZZA</div><div>0</div><div>MATERIALE</div><div>0</div><div>TIPO</div><div>0</div></div> <div><input type="checkbox"/> DIFESE A PENNELLO</div> <div><div>LUNGHEZZA</div><div></div><div>INTERASSE</div><div></div><div>MATERIALE</div><div></div><div>TIPO</div><div></div></div>					
<div>AREA DI PERTINENZA</div>					
<div>PROPIETA'</div>		<div>N° CONCES.</div>	<div>INIZIO</div>	<div>SCADENZA</div>	
<div>CONCESSIONARIO</div>		<div>P.I.</div>			
<div>GESTORE</div>					
<div>SUPERFICIE MQ.</div>	<div>DIMENSI</div>		<div>DISTANZA ALTRE CONCESSIONI</div>		
	<div>FRONTE</div>	<div>PROFONDITA'</div>	<div>NORD</div>	<div>SUD</div>	
<div>PROGETTO UNITARIO:</div>		<div>DELIBERA</div>	<div>DEL</div>	<div>COMMIT:</div>	
<div>OGGETTO</div>					
<div>TITOLI EDILIZI RILASCIATI</div>		<div>NOTE AREA DI PERTINENZA</div>			

<div>DATA</div> <div>23/02/2004</div> <div>RILEVATORI</div> <div>GIUNCHI - MINGUZZI</div> <div>AGGIORNAMENTO</div> <div></div> <div>PAGINA 2</div>		<div><div></div><div>COMUNE DI RAVENNA</div><div>AREA 6: PIANIFICAZIONE TERRITORIALE SERVIZIO PROGETTAZIONE URBANISTICA</div></div> <div>CENSIMENTO STRUTTURE ARENILE</div> <div>Pagina 1</div> <div>Pagina 3</div>		<div><div>CODICE STRUTTURA</div><div>05.109</div></div> <div><div>LOC</div><div>MARINA DI RAVENNA</div></div> <div><div>VIA</div><div>VIALE DELLE NAZIONI</div></div> <div><div>CIVICO</div><div>0</div><div>PARTE</div><div></div></div> <div><div>CATASTO TERRENI RAVENNA</div><div><div>SEZIONE</div><div>FOGLIO</div><div>MAPPALE</div></div><div><div>0</div><div></div><div></div></div></div>			
ELEMENTI COSTITUENTI L'INSIEME							
<div>DENOMINAZIONE</div>		<div>058</div>		<div>DESTINAZIONE D'USO</div> <div>CAPANNO</div>			
SCHEMA STATO CONCESSIONATO			SCHEMA STATO RILEVATO				
AREA DI SUPPORTO ALLA BALNEAZIONE							
<div>DESTINAZIONE D'USO</div>		<div>ACCESSIBILITA'</div>		<div>FOTO AREA A SUPPORTO DELLA BALNEAZIONE</div>			
PARCHEGGIO MQ: <div>0</div>		<input type="checkbox"/> PRESENZA DI BARRIERE ARCHITETTONICHE					
VERDE MQ: <div>0</div>		<input type="checkbox"/> PRESENZA DI DUNA IN AREA CONCESSIONATA					
ATTREZ. SPORT. MQ: <div>0</div>		DIST. DUNA\EDIF. <div>0</div> SCHEDA: <div>05.805</div>					
SUP TEMPORANEE: <div>0,00</div>		RECINZIONE AREA: <div></div>					
<div>SUPERFICI IMPERMEABILI</div>							
PAVIMENTATA MQ: <div>0</div>		PAVIMENTAZIONE: <div></div>					
<div>SUPERFICI PERMEABILI</div>							
PAVIMENTATA MQ: <div>0</div>		PAVIMENTAZIONE: <div></div>					
		<div>N. CABINE: <div>0</div> STATO: <div>SUFFICIENTE</div></div>					
AREA DESTINATA ALLA BALNEAZIONE				FOTO AREA DESTINATA ALLA BALNEAZIONE			
<div>ATTIVITA':</div>							
<div>SUPERFICI IMPERMEABILI</div>							
PAVIMENTATA MQ: <div>0</div>						PAVIMENTAZIONE: <div></div>	
<div>SUPERFICI PERMEABILI</div>							
PAVIMENTATA MQ: <div>0</div>						PAVIMENTAZIONE: <div></div>	
N_OMBRELLONI: <div>0</div>						<div>ATTERRAGGIO NATANTI:</div>	
STATO: <div></div>		LARGHEZZA: <div>0</div>		LUNGHEZZA <div>0</div>			
DATI PIANO ARENILE 1996		ESISTENTE DA PROGETTO UNITARIO:		DATI ULTIMA CONCESSIONE EDILIZIA:		INTERVENTO CON PROGETTO UNITARIO:	
ESISTENTE: <div></div>		STRUTTURE FISSE: <div></div>		STRUTTURE FISSE: <div>6,37</div>		INTERVENTO CON PROGETTO UNITARIO:	
INTERVENTO DIRETTO: <div></div>		PAVIMENTAZIONI FISSE: <div></div>		PAVIMENTAZIONI FISSE: <div>0</div>			
PROGETTO UNITARIO: <div></div>		TOT. SUP. COPERTA: <div></div>		TOT. SUP. COPERTA: <div>6,37</div>			

<div>DATA</div> <div>23/02/2004</div> <div>RILEVATORI</div> <div>GIUNCHI - MINGUZZI</div> <div>AGGIORNAMENTO</div> <div></div> <div>PAGINA 3</div>		<div><div></div><div>COMUNE DI RAVENNA</div><div>AREA 6: PIANIFICAZIONE TERRITORIALE SERVIZIO PROGETTAZIONE URBANISTICA</div></div>		<div><div>CODICE STRUTTURA</div><div>05.109</div></div> <div><div>LOC</div><div>MARINA DI RAVENNA</div></div> <div><div>VIA</div><div>VIALE DELLE NAZIONI</div></div> <div><div>CIVICO</div><div>0</div><div>PARTE</div><div></div></div> <div><div>CATASTO TERRENI RAVENNA</div><div><div>SEZIONE</div><div>0</div><div>FOGLIO</div><div></div><div>MAPPALE</div><div></div></div></div>			
<div>CENSIMENTO STRUTTURE ARENILE</div>							
<div>Pagina 1</div>		<div>Pagina 2</div>					
<div>ELEMENTI COSTITUENTI L'INSIEME</div>							
<div>DENOMINAZIONE</div>		<div>058</div>		<div>DESTINAZIONE D'USO</div> <div>CAPANNO</div>			
<div>CORPO A</div>		<div>COD. EDI</div> <div>72332</div>					
<div>DESTINAZIONE/USO:</div> <div>MATERIALE :</div> <div>LEGNO</div>		<div>APPOGGIATO SU BLOCCHI DI CEMENTO.</div>					
<div>CAPANNO</div>						<div>TIPO COSTR:</div> <div>PREFABBRICATA</div>	
						<div>COPERTURA:</div> <div>DUE FALDE</div>	
						<div>INFISSI:</div> <div>LEGNO</div>	
						<div>FINITURE:</div> <div>FACCIA A VISTA</div>	
<div>SUP. COPERTA:</div> <div>6,25</div> <div>H:</div> <div>2,8</div>		<div>COLORE1:</div> <div>VERDE</div> <div>2</div>					
<div>SUP. PORTIC.:</div> <div>0</div> <div>H:</div> <div>0</div>		<div>CONSERVAZIONE:</div> <div>INSUFFICIENTE</div>					
<div>STRUTTURA PORTICO:</div>		<div>MATERIALE:</div>					
<div>CORPO B</div>		<div>COD. EDI</div>					
<div>DESTINAZIONE/USO:</div> <div>MATERIALE :</div>							
				<div>TIPO COSTR:</div>			
				<div>COPERTURA:</div>			
				<div>INFISSI:</div>			
				<div>FINITURE:</div>			
<div>SUP. COPERTA:</div> <div>0</div> <div>H:</div> <div>0</div>		<div>COLORE1:</div> <div></div> <div>2</div>					
<div>SUP. PORTIC.:</div> <div>0</div> <div>H:</div> <div>0</div>		<div>CONSERVAZIONE:</div>					
<div>STRUTTURA PORTICO:</div>		<div>MATERIALE:</div>					
<div>CORPO C</div>		<div>COD. EDI</div>					
<div>DESTINAZIONE/USO:</div> <div>MATERIALE :</div>							
						<div>TIPO COSTR:</div>	
						<div>COPERTURA:</div>	
						<div>INFISSI:</div>	
						<div>FINITURE:</div>	
<div>SUP. COPERTA:</div> <div>0</div> <div>H:</div> <div>0</div>		<div>COLORE1:</div> <div></div> <div>2</div>					
<div>SUP. PORTIC.:</div> <div>0</div> <div>H:</div> <div>0</div>		<div>CONSERVAZIONE:</div>					
<div>STRUTTURA PORTICO:</div>		<div>MATERIALE:</div>					
<div>CORPO D</div>		<div>COD. EDI</div>					
<div>DESTINAZIONE/USO:</div> <div>MATERIALE :</div>							
				<div>TIPO COSTR:</div>			
				<div>COPERTURA:</div>			
				<div>INFISSI:</div>			
				<div>FINITURE:</div>			
<div>SUP. COPERTA:</div> <div>0</div> <div>H:</div> <div>0</div>		<div>COLORE1:</div> <div></div> <div>2</div>					
<div>SUP. PORTIC.:</div> <div>0</div> <div>H:</div> <div>0</div>		<div>CONSERVAZIONE:</div>					
<div>STRUTTURA PORTICO:</div>		<div>MATERIALE:</div>					
<div>SUPERFICI TOTALI:</div>		<div>COPERTA:</div> <div>6,37</div>		<div>PAVIM. IMPERM:</div> <div>0</div>			
		<div>PAVIM. PERM:</div> <div>0</div>		<div>STRUT TEMPORANEE:</div> <div>0,00</div>			