



Comune di Ravenna - Area Economia e Territorio
Servizio Progettazione Urbanistica

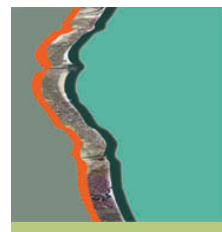
RUE Piano Arenile

Elaborato gestionale Regolamento Urbanistico Edilizio **Piano dell'Arenile**

Schede censimento Spiagge

ADOTTATO	il 16/07/2015 con Delibera di CC. n. 99757/76
PUBBLICATO	il 29/07/2015 sul B.U.R. n. 185
APPROVATO	il 17/03/2016 con Delibera di CC. n. 40441/52
PUBBLICATO	il 06/04/2016 sul B.U.R. n. 92

giugno 2015



Sindaco	Fabrizio Matteucci
Segretario Generale	Dott. Paolo Neri
Assessore Urbanistica	Libero Asiola
Capo Area e Servizio	Dott.ssa Paola Bissi

Progettisti	Arch. Francesca Proni Arch. Raffaella Bendazzi Dott. Paolo Minguzzi Arch. Leonardo Rossi Arch. Doriana Casilio
Istruttori tecnici	Federica Proni

CONSULENTI
VALSAT
Servizio Geologico
Uff. Demanio

SUE

Studio Airis
Dott. Sergio Nannini
Dott.ssa Patrizia Alberici
Geom. Maurizio Bentini
Arch. Flavio Magnani
Geom. Paola Francesconi

DATA:

18/11/2003

RILEVATORE:

GIUNCHI - MINGUZZI

AGGIORNAMENTO:

PAGINA 1



COMUNE DI RAVENNA

AREA 6: PIANIFICAZIONE TERRITORIALE
SERVIZIO PROGETTAZIONE URBANISTICA

CENSIMENTO SPIAGGE LIBERE

Pagina 2

COD AREA:

1000

NUM SCHEDA:

01.001

LOCALITA':

CASAL BORSETTI

CATASTO RAVENNA

SEZIONE:

S.A.

FOGLIO:

MAPPALE:

TIPOLOGIA

☒ SPIAGGIA LIBERA DA CONCESSIONI☐ SPIAGGIA NATURISTI

VINCOLI AMBIENTALI VIGENTI

- ☐ VINCOLO IDROGEOLOGICO
☐ RISERVE NATURALI DELLO STATO
☐ ZONA DI PROTEZIONE SPECIALE
☐ SITI INTERESSE COMUNITARIO
☐ VINCOLO PAESISTICO LR31/2002
- L. R. 27/88 - L. 1039/39
- L. 1497/39 - L. 431 / 85

PROPRIETA' AREA

- ☐ COMUNE ☐ DEM. FORESTALE
☒ DEM. MARITTIMO ☐ PRIVATA

DIMENSIONI

LUNGHEZZA MAX: 4197
LARGHEZZA MAX: 0
SUPERFICIE TOTALE: 0

INQUADRAMENTO

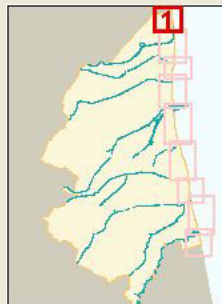


FOTO SATELLITARE TRATTO



CONNESSIONI ALLE RETI

- ☐ PISTA CICLABILE
☐ TRASPORTO PUBBLICO
☐ PARCHEGGI

DIST. SPIAGGIA

- ☐ > 300 ML
☐ > 300 ML
☐ > 300 ML

FILTRI

- ☐ PINETA ML
☐ DUNA ML
☐ RECINZIONI ML

LARGH.

ALT.

ACCESSIBILITA'

- ☐ ESCLUSIVA ☐ DIRETTA
☐ PRESENZA BARRIERE ARCH

PERCORSI

- ☐ CARRABILE
☐ PEDONALE

NUMERO

0

FREQUENZA

0

PAVIMENTAZ.

0

PROPRIETA' PERCORSI

- ☐ COMUNE
☐ DEMANIO FORESTALE
☐ DEMANIO MARITTIMO
☐ PRIVATA

DATI CONCESSIONE

CONCESSIONE N: 0 DATA RILASCIO

SCADENZA:

INTESTATARIO CONCESSIONE:

SEZIONE:

RECINZIONI AREA

ALTEZZA

- ☐ LEGNO 0
☐ RETE METALLICA 0
☐ VEGETAZIONE 0
☐ CEMENTO 0
☐ MURATURA 0

PRESENZA SERVIZI

- ☐ SERVIZI IGIENICI ☐ PUNTI RISTORO
☐ PERCORSI PAVIM. ☐ BARRIERE ARCHITET.
☐ STRUTT SALVAT. N. 0
☐ AREE DI SALVAT. MQ 0
☐ SERV. MANUTENZIONE

ARREDI

- ☐ CARTELLI BACH.
☐ CESTINI
☐ ILLUMINAZIONE
☐ AIUOLE

STATO DI CONSERVAZIONE


OTTIMO

AREA RETROSTANTE:

AGRICOLO

FOTO 1

FOTO 2

DATA: 18/11/2003		 COMUNE DI RAVENNA <i>AREA 6: PIANIFICAZIONE TERRITORIALE SERVIZIO PROGETTAZIONE URBANISTICA</i>	COD AREA: 1000		NUM SCHEDA: 01.001		
RILEVATORE: GIUNCHI - MINGUZZI			LOCALITA': CASAL BORSETTI				
AGGIORNAMENTO:			CATASTO RAVENNA				
			SEZIONE:		S.A.		
			FOGLIO:				
PAGINA 2				MAPPALE:			

TIPOLOGIA					
<input checked="" type="checkbox"/> SPIAGGIA LIBERA DA CONCESSIONI		<input type="checkbox"/> SPIAGGIA NATURISTI			

PRESENZA DI DUNE					
CARATTERISTICHE			RECINZIONI		
<input type="checkbox"/> PORZIONE DI DUNA	<input type="checkbox"/> PRESENZA DI VEGETAZIONE		<input type="checkbox"/> LEGNO		
<input type="checkbox"/> CONTINUA	<input type="checkbox"/> SOGGETTA A CALPESTIO		<input type="checkbox"/> FERRO		
RIFERIMENTO SCHEDA			<input type="checkbox"/> CEMENTO		
<input type="checkbox"/> PRES. DI CAPANNI			<input type="checkbox"/> RETE METALIICA		
DIMENSIONI			CONSERVAZIONE		
FRONTE ML.			<input type="checkbox"/> INSUFFICIENTE		
PROFONDITA' ML.			<input type="checkbox"/> SUFFICIENTE		
ALTEZZA ML.			<input type="checkbox"/> BUONO		
SUPERFICIE MQ.			<input type="checkbox"/> OTTIMO		

PRESENZA DI PINETE					
CARATTERISTICHE			RECINZIONI		
<input type="checkbox"/> BASSURE	<input type="checkbox"/> PRESENZA DI SOTTOBOSCO		<input type="checkbox"/> LEGNO		
<input type="checkbox"/> PERCORSI	<input type="checkbox"/> SOGGETTA A CALPESTIO		<input type="checkbox"/> FERRO		
RIFERIMENTO SCHEDA:			<input type="checkbox"/> CEMENTO		
PRESENZA STRUTTURE:			<input type="checkbox"/> RETE METALLICA		
DIMENSIONI			CONSERVAZIONE		
FRONTE ML.			<input type="checkbox"/> INSUFFICIENTE		
PROFONDITA' ML			<input type="checkbox"/> SUFFICIENTE		
ALTEZZA ML	0		<input type="checkbox"/> BUONO		
SUPERFICIE MQ.			<input type="checkbox"/> OTTIMO		

PROTEZIONE COSTA					
<input type="checkbox"/> PARALLELE		MATERIALI		TIPOLOGIA	
<input type="checkbox"/> CONTINUE	<input type="checkbox"/> MASSI IN PIETRA		<input type="checkbox"/> EMERSE		
DIST. COSTA	0	<input type="checkbox"/> MASSI IN CEMENTO		<input type="checkbox"/> SOFFOLTE	
INTERASSE:	0	<input type="checkbox"/> SACCHI DI SABBIA		<input type="checkbox"/> SOMMERSE	
<input type="checkbox"/> RADENTI		MATERIALI		TIPOLOGIA	
<input type="checkbox"/> CONTINUE	<input type="checkbox"/> RADENTI MASSI IN PIETRA		<input type="checkbox"/> EMERSA		
LUNGHEZZA:		<input type="checkbox"/> MASSI IN CEMENTO		<input type="checkbox"/> SOFFOLTA	
	<input type="checkbox"/> SACCHI DI SABBIA		<input type="checkbox"/> SOMMERSA		
<input type="checkbox"/> A PENNELLO		MATERIALI		TIPOLOGIA	
NUMERO:		<input type="checkbox"/> MASSI IN PIETRA		<input type="checkbox"/> EMERSE	
LUNGHEZZA		<input type="checkbox"/> MASSI IN CEMENTO		<input type="checkbox"/> SOFFOLTE	
INTERASSE		<input type="checkbox"/> SACCHI DI SABBIA		<input type="checkbox"/> SOMMERSE	
DINAMICA DELLA COSTA					
<input type="checkbox"/> EROSIONE		<input type="checkbox"/> RIPASCIMENTO		<input type="checkbox"/> STABILE	

FOTO 3					

FOTO 4					

FOTO 5					

NOTE					

DATA:
18/11/2003
RILEVATORE:
GIUNCHI - MINGUZZI
AGGIORNAMENTO:
PAGINA 1



COMUNE DI RAVENNA
AREA 6: PIANIFICAZIONE TERRITORIALE
SERVIZIO PROGETTAZIONE URBANISTICA

CENSIMENTO SPIAGGE LIBERE

Pagina 2

COD AREA:	NUM SCHEDA:
1001	02.501
LOCALITA':	
CASAL BORSETTI	
CATASTO RAVENNA	
SEZIONE:	S.A.
FOGLIO:	20
MAPPAL:	7

TIPOLOGIA

☒ SPIAGGIA LIBERA DA CONCESSIONI

☐ SPIAGGIA NATURISTI

VINCOLI AMBIENTALI VIGENTI

- ☒ VINCOLO IDROGEOLOGICO
☒ RISERVE NATURALI DELLO STATO
☒ ZONA DI PROTEZIONE SPECIALE
☒ SITI INTERESSE COMUNITARIO
☒ VINCOLO PAESISTICO LR31/2002
- L. R. 27/88 - L. 1039/39
- L. 1497/39 - L. 431 / 85

PROPRIETA' AREA

- ☐ COMUNE ☐ DEM. FORESTALE
☐ DEM. MARITTIMO ☒ PRIVATA

DIMENSIONI

LUNGHEZZA MAX: 546
LARGHEZZA MAX: 108
SUPERFICIE TOTALE: 20138

INQUADRAMENTO



FOTO SATELLITARE TRATTO



CONNESSIONI ALLE RETI

- ☒ PISTA CICLABILE
☒ TRASPORTO PUBBLICO
☒ PARCHEGGI

DIST. SPIAGGIA

- ☐ > 300 ML
☒ > 300 ML
☐ > 300 ML

FILTRI

- ☒ PINETA ML
☒ DUNA ML
☒ RECINZIONI ML

LARGH.

147
46
0

ALT.

0
4
1,2

ACCESSIBILITA'

- ☒ ESCLUSIVA ☐ DIRETTA
☒ PRESENZA BARRIERE ARCH

PERCORSI

- ☐ CARRABILE
☒ PEDONALE

NUMERO

0
3

FREQUENZA

0
0

PAVIMENTAZ.

STERRATO

PROPRIETA' PERCORSI

- ☐ COMUNE
☒ DEMANIO FORESTALE
☐ DEMANIO MARITTIMO
☐ PRIVATA

DATI CONCESSIONE

CONCESSIONE N: 0 DATA RILASCIO
SCADENZA:
INTESTATARIO CONCESSIONE:
SEZIONE:

RECINZIONI AREA

ALTEZZA

- ☐ LEGNO 0
☐ RETE METALLICA 0
☐ VEGETAZIONE 0
☐ CEMENTO 0
☐ MURATURA 0

PRESENZA SERVIZI

- ☐ SERVIZI IGIENICI ☒ PUNTI RISTORO
☐ PERCORSI PAVIM. ☒ BARRIERE ARCHITET.
☐ STRUTT. SALVAT. N. 0
☐ AREE DI SALVAT. MQ 0
☐ SERV. MANUTENZIONE

ARREDI

- ☒ CARTELLI BACH.
☐ CESTINI
☐ ILLUMINAZIONE
☐ AIUOLE

STATO DI CONSERVAZIONE

BUONO

AREA RETROSTANTE:


AGRICOLO/RESIDENCE

FOTO 1






FOTO 2



DATA: 18/11/2003		 COMUNE DI RAVENNA <i>AREA 6: PLANIFICAZIONE TERRITORIALE SERVIZIO PROGETTAZIONE URBANISTICA</i>	COD AREA: 1001		NUM SCHEDA: 02.501	
RILEVATORE: GIUNCHI - MINGUZZI			LOCALITA': CASAL BORSETTI			
AGGIORNAMENTO:			CATASTO RAVENNA			
			SEZIONE: S.A.		FOGLIO: 20	
PAGINA 2				MAPPALE: 7		

TIPOLOGIA		
<input checked="" type="checkbox"/> SPIAGGIA LIBERA DA CONCESSIONI <input type="checkbox"/> SPIAGGIA NATURISTI		
PRESENZA DI DUNE		
CARATTERISTICHE		RECINZIONI
<input type="checkbox"/> PORZIONE DI DUNA	<input checked="" type="checkbox"/> PRESENZA DI VEGETAZIONE	<input type="checkbox"/> LEGNO
<input checked="" type="checkbox"/> CONTINUA	<input checked="" type="checkbox"/> SOGGETTA A CALPESTIO	<input type="checkbox"/> FERRO
RIFERIMENTO SCHEDA	02.802	<input type="checkbox"/> CEMENTO
<input type="checkbox"/> PRES. DI CAPANNI		<input type="checkbox"/> RETE METALLICA
DIMENSIONI		CONSERVAZIONE
FRONTE ML.	491	<input type="checkbox"/> INSUFFICIENTE
PROFONDITA' ML.	46	<input checked="" type="checkbox"/> SUFFICIENTE
ALTEZZA ML.	3,5	<input type="checkbox"/> BUONO
SUPERFICIE MQ.	19214	<input type="checkbox"/> OTTIMO
PRESENZA DI PINETE		
CARATTERISTICHE		RECINZIONI
<input type="checkbox"/> BASSURE	<input checked="" type="checkbox"/> PRESENZA DI SOTTOBOSCO	<input type="checkbox"/> LEGNO
<input checked="" type="checkbox"/> PERCORSI	<input type="checkbox"/> SOGGETTA A CALPESTIO	<input type="checkbox"/> FERRO
RIFERIMENTO SCHEDA:	02.301	<input type="checkbox"/> CEMENTO
PRESENZA STRUTTURE:		<input checked="" type="checkbox"/> RETE METALLICA
DIMENSIONI		CONSERVAZIONE
FRONTE ML.	1319	<input type="checkbox"/> INSUFFICIENTE
PROFONDITA' ML	182	<input type="checkbox"/> SUFFICIENTE
ALTEZZA ML		<input checked="" type="checkbox"/> BUONO
SUPERFICIE MQ.	222271	<input type="checkbox"/> OTTIMO
PROTEZIONE COSTA		
<input checked="" type="checkbox"/> PARALLELE		MATERIALI
<input type="checkbox"/> CONTINUE	<input type="checkbox"/> MASSI IN PIETRA	TIPOLOGIA
DIST. COSTA	220	<input type="checkbox"/> EMERSE
INTERASSE:	57	<input type="checkbox"/> SOFFOLTE
	<input type="checkbox"/> SACCHI DI SABBIA	<input type="checkbox"/> SOMMERSE
<input checked="" type="checkbox"/> RADENTI		MATERIALI
<input checked="" type="checkbox"/> CONTINUE	<input checked="" type="checkbox"/> RADENTI MASSI IN PIETRA	TIPOLOGIA
LUNGHEZZA:	1025	<input checked="" type="checkbox"/> EMERSA
	<input type="checkbox"/> MASSI IN CEMENTO	<input type="checkbox"/> SOFFOLTA
	<input type="checkbox"/> SACCHI DI SABBIA	<input type="checkbox"/> SOMMERSA
<input checked="" type="checkbox"/> A PENNELLO		MATERIALI
NUMERO:	2	<input checked="" type="checkbox"/> MASSI IN PIETRA
LUNGHEZZA	64,82	<input type="checkbox"/> MASSI IN CEMENTO
INTERASSE	328,87	<input type="checkbox"/> SACCHI DI SABBIA
DINAMICA DELLA COSTA		TIPOLOGIA
<input checked="" type="checkbox"/> EROSIONE	<input type="checkbox"/> RIPASCIMENTO	<input checked="" type="checkbox"/> EMERSE
	<input type="checkbox"/> STABILE	<input type="checkbox"/> SOFFOLTE
		<input type="checkbox"/> SOMMERSE

FOTO 3	
	
FOTO 4	
	
FOTO 5	
	
NOTE	
IL PENNELLO SUD HA UNA LUNGHEZZA DI 52,29 ML. LA SPIAGGIA IN CERTI PUNTI E' INESISTENTE ED E' COMPRESA TRA IL POLIGONO MILITARE E IL BAGNO ADRIA.	

DATA:
18/11/2003
RILEVATORE:
GIUNCHI - MINGUZZI
AGGIORNAMENTO:
PAGINA 1



COMUNE DI RAVENNA
AREA 6: PIANIFICAZIONE TERRITORIALE
SERVIZIO PROGETTAZIONE URBANISTICA

CENSIMENTO SPIAGGE LIBERE

Pagina 2

COD AREA:	NUM SCHEDA:
1002	02.502
LOCALITA':	
CASAL BORSETTI	
CATASTO RAVENNA	
SEZIONE:	S.A.
FOGLIO:	20
MAPPAL:	10

TIPOLOGIA

☒ SPIAGGIA LIBERA DA CONCESSIONI

☐ SPIAGGIA NATURISTI

VINCOLI AMBIENTALI VIGENTI

- ☒ VINCOLO IDROGEOLOGICO
☒ RISERVE NATURALI DELLO STATO
☒ ZONA DI PROTEZIONE SPECIALE
☒ SITI INTERESSE COMUNITARIO
☒ VINCOLO PAESISTICO LR31/2002
- L. R. 27/88 - L. 1039/39
- L. 1497/39 - L. 431 / 85

PROPRIETA' AREA

- ☐ COMUNE ☒ DEM. FORESTALE
☒ DEM. MARITTIMO ☐ PRIVATA

DIMENSIONI

LUNGHEZZA MAX: 172
LARGHEZZA MAX: 85
SUPERFICIE TOTALE: 12335

INQUADRAMENTO



FOTO SATELLITARE TRATTO



CONNESSIONI ALLE RETI

- ☒ PISTA CICLABILE
☒ TRASPORTO PUBBLICO
☒ PARCHEGGI

DIST. SPIAGGIA

- ☐ > 300 ML
☐ > 300 ML
☐ > 300 ML

FILTRI

- ☒ PINETA ML
☒ DUNA ML
☒ RECINZIONI ML

LARGH.

169
45
0

ALT.

0
4
1,2

ACCESSIBILITA'

- ☐ ESCLUSIVA ☐ DIRETTA
☒ PRESENZA BARRIERE ARCH

PERCORSI

- ☒ CARRABILE
☒ PEDONALE

NUMERO

1
1

FREQUENZA

0
0

PAVIMENTAZ.

STERRATO
STERRATO

PROPRIETA' PERCORSI

- ☐ COMUNE
☒ DEMANIO FORESTALE
☐ DEMANIO MARITTIMO
☐ PRIVATA

DATI CONCESSIONE

CONCESSIONE N: 0 DATA RILASCIO
SCADENZA:
INTESTATARIO CONCESSIONE:
SEZIONE:

RECINZIONI AREA

ALTEZZA

- ☐ LEGNO 0
☐ RETE METALLICA 0
☐ VEGETAZIONE 0
☐ CEMENTO 0
☐ MURATURA 0

PRESENZA SERVIZI

- ☐ SERVIZI IGIENICI ☒ PUNTI RISTORO
☐ PERCORSI PAVIM. ☒ BARRIERE ARCHITET.
☐ STRUTT SALVAT. N. 0
☐ AREE DI SALVAT. MQ 0
☐ SERV. MANUTENZIONE

ARREDI

- ☒ CARTELLI BACH.
☐ CESTINI
☐ ILLUMINAZIONE
☐ AIUOLE

STATO DI CONSERVAZIONE

SUFFICIENTE

AREA RETROSTANTE:

CAMPEGGIO










FOTO 1




FOTO 2






<div>DATA:<div>18/11/2003</div></div> <div>RILEVATORE:<div>GIUNCHI - MINGUZZI</div></div> <div>AGGIORNAMENTO:<div></div></div>		<div><div></div><div>COMUNE DI RAVENNA</div><div>AREA 6: PLANIFICAZIONE TERRITORIALE SERVIZIO PROGETTAZIONE URBANISTICA</div></div> <div>CENSIMENTO SPIAGGE LIBERE</div>		<div>COD AREA:<div>1002</div></div> <div>NUM SCHEDA:<div>02.502</div></div> <div>LOCALITA':<div>CASAL BORSETTI</div></div> <div>CATASTO RAVENNA</div> <div>SEZIONE:<div>S.A.</div></div> <div>FOGLIO:<div>20</div></div> <div>MAPPALE:<div>10</div></div>	
<div>PAGINA 2</div>					

<div>TIPOLOGIA</div> <div><input checked="" type="checkbox"/> SPIAGGIA LIBERA DA CONCESSIONI<input type="checkbox"/> SPIAGGIA NATURISTI<input type="checkbox"/></div>																																																					
<div>PRESENZA DI DUNE</div> <table><tr><td colspan="2">CARATTERISTICHE</td><td colspan="2">RECINZIONI</td></tr><tr><td><input type="checkbox"/> PORZIONE DI DUNA<input checked="" type="checkbox"/> PRESENZA DI VEGETAZIONE</td><td><input type="checkbox"/> LEGNO</td><td colspan="2" rowspan="4"><div>FOTO 3</div></td></tr><tr><td><input checked="" type="checkbox"/> CONTINUA<input type="checkbox"/> SOGGETTA A CALPESTIO</td><td><input type="checkbox"/> FERRO</td></tr><tr><td><div>RIFERIMENTO SCHEDA<div>02.802</div></div></td><td><input type="checkbox"/> CEMENTO</td></tr><tr><td><input type="checkbox"/> PRES. DI CAPANNI<div></div></td><td><input checked="" type="checkbox"/> RETE METALLICA</td></tr><tr><td colspan="2">DIMENSIONI</td><td colspan="2">CONSERVAZIONE</td></tr><tr><td>FRONTE ML.<div>187</div></td><td><input type="checkbox"/> INSUFFICIENTE</td><td colspan="2" rowspan="4"><div>FOTO 4</div></td></tr><tr><td>PROFONDITA' ML.<div>45</div></td><td><input checked="" type="checkbox"/> SUFFICIENTE</td></tr><tr><td>ALTEZZA ML.<div>4</div></td><td><input type="checkbox"/> BUONO</td></tr><tr><td>SUPERFICIE MQ.<div>7768</div></td><td><input type="checkbox"/> OTTIMO</td></tr></table>						CARATTERISTICHE		RECINZIONI		<input type="checkbox"/> PORZIONE DI DUNA <input checked="" type="checkbox"/> PRESENZA DI VEGETAZIONE	<input type="checkbox"/> LEGNO	<div>FOTO 3</div> 		<input checked="" type="checkbox"/> CONTINUA <input type="checkbox"/> SOGGETTA A CALPESTIO	<input type="checkbox"/> FERRO	<div>RIFERIMENTO SCHEDA<div>02.802</div></div>	<input type="checkbox"/> CEMENTO	<input type="checkbox"/> PRES. DI CAPANNI <div></div>	<input checked="" type="checkbox"/> RETE METALLICA	DIMENSIONI		CONSERVAZIONE		FRONTE ML. <div>187</div>	<input type="checkbox"/> INSUFFICIENTE	<div>FOTO 4</div> 		PROFONDITA' ML. <div>45</div>	<input checked="" type="checkbox"/> SUFFICIENTE	ALTEZZA ML. <div>4</div>	<input type="checkbox"/> BUONO	SUPERFICIE MQ. <div>7768</div>	<input type="checkbox"/> OTTIMO																				
CARATTERISTICHE		RECINZIONI																																																			
<input type="checkbox"/> PORZIONE DI DUNA <input checked="" type="checkbox"/> PRESENZA DI VEGETAZIONE	<input type="checkbox"/> LEGNO	<div>FOTO 3</div> 																																																			
<input checked="" type="checkbox"/> CONTINUA <input type="checkbox"/> SOGGETTA A CALPESTIO	<input type="checkbox"/> FERRO																																																				
<div>RIFERIMENTO SCHEDA<div>02.802</div></div>	<input type="checkbox"/> CEMENTO																																																				
<input type="checkbox"/> PRES. DI CAPANNI <div></div>	<input checked="" type="checkbox"/> RETE METALLICA																																																				
DIMENSIONI		CONSERVAZIONE																																																			
FRONTE ML. <div>187</div>	<input type="checkbox"/> INSUFFICIENTE	<div>FOTO 4</div> 																																																			
PROFONDITA' ML. <div>45</div>	<input checked="" type="checkbox"/> SUFFICIENTE																																																				
ALTEZZA ML. <div>4</div>	<input type="checkbox"/> BUONO																																																				
SUPERFICIE MQ. <div>7768</div>	<input type="checkbox"/> OTTIMO																																																				
<div>PRESENZA DI PINETE</div> <table><tr><td colspan="2">CARATTERISTICHE</td><td colspan="2">RECINZIONI</td></tr><tr><td><input type="checkbox"/> BASSURE<input checked="" type="checkbox"/> PRESENZA DI SOTTOBOSCO</td><td><input type="checkbox"/> LEGNO</td><td colspan="2" rowspan="4"><div>FOTO 5</div></td></tr><tr><td><input checked="" type="checkbox"/> PERCORSI<input type="checkbox"/> SOGGETTA A CALPESTIO</td><td><input type="checkbox"/> FERRO</td></tr><tr><td><div>RIFERIMENTO SCHEDA:<div>02.301</div></div></td><td><input type="checkbox"/> CEMENTO</td></tr><tr><td><div>PRESENZA STRUTTURE:<div></div></div></td><td><input checked="" type="checkbox"/> RETE METALLICA</td></tr><tr><td colspan="2">DIMENSIONI</td><td colspan="2">CONSERVAZIONE</td></tr><tr><td>FRONTE ML.<div>1319</div></td><td><input type="checkbox"/> INSUFFICIENTE</td><td colspan="2" rowspan="4"><div>NOTE</div><div>LE DIFESE A MARE COPRONO SOLO PARZIALMENTE LA SPIAGGIA DI INTERCONNESSIONE COMPRESA TRA IL BAGNO ADRIA E IL BAGNO CAMPING RENO.</div></td></tr><tr><td>PROFONDITA' ML.<div>182</div></td><td><input type="checkbox"/> SUFFICIENTE</td></tr><tr><td>ALTEZZA ML.<div>0</div></td><td><input checked="" type="checkbox"/> BUONO</td></tr><tr><td>SUPERFICIE MQ.<div>222271</div></td><td><input type="checkbox"/> OTTIMO</td></tr></table>						CARATTERISTICHE		RECINZIONI		<input type="checkbox"/> BASSURE <input checked="" type="checkbox"/> PRESENZA DI SOTTOBOSCO	<input type="checkbox"/> LEGNO	<div>FOTO 5</div> 		<input checked="" type="checkbox"/> PERCORSI <input type="checkbox"/> SOGGETTA A CALPESTIO	<input type="checkbox"/> FERRO	<div>RIFERIMENTO SCHEDA:<div>02.301</div></div>	<input type="checkbox"/> CEMENTO	<div>PRESENZA STRUTTURE:<div></div></div>	<input checked="" type="checkbox"/> RETE METALLICA	DIMENSIONI		CONSERVAZIONE		FRONTE ML. <div>1319</div>	<input type="checkbox"/> INSUFFICIENTE	<div>NOTE</div> <div>LE DIFESE A MARE COPRONO SOLO PARZIALMENTE LA SPIAGGIA DI INTERCONNESSIONE COMPRESA TRA IL BAGNO ADRIA E IL BAGNO CAMPING RENO.</div>		PROFONDITA' ML. <div>182</div>	<input type="checkbox"/> SUFFICIENTE	ALTEZZA ML. <div>0</div>	<input checked="" type="checkbox"/> BUONO	SUPERFICIE MQ. <div>222271</div>	<input type="checkbox"/> OTTIMO																				
CARATTERISTICHE		RECINZIONI																																																			
<input type="checkbox"/> BASSURE <input checked="" type="checkbox"/> PRESENZA DI SOTTOBOSCO	<input type="checkbox"/> LEGNO	<div>FOTO 5</div> 																																																			
<input checked="" type="checkbox"/> PERCORSI <input type="checkbox"/> SOGGETTA A CALPESTIO	<input type="checkbox"/> FERRO																																																				
<div>RIFERIMENTO SCHEDA:<div>02.301</div></div>	<input type="checkbox"/> CEMENTO																																																				
<div>PRESENZA STRUTTURE:<div></div></div>	<input checked="" type="checkbox"/> RETE METALLICA																																																				
DIMENSIONI		CONSERVAZIONE																																																			
FRONTE ML. <div>1319</div>	<input type="checkbox"/> INSUFFICIENTE	<div>NOTE</div> <div>LE DIFESE A MARE COPRONO SOLO PARZIALMENTE LA SPIAGGIA DI INTERCONNESSIONE COMPRESA TRA IL BAGNO ADRIA E IL BAGNO CAMPING RENO.</div>																																																			
PROFONDITA' ML. <div>182</div>	<input type="checkbox"/> SUFFICIENTE																																																				
ALTEZZA ML. <div>0</div>	<input checked="" type="checkbox"/> BUONO																																																				
SUPERFICIE MQ. <div>222271</div>	<input type="checkbox"/> OTTIMO																																																				
<div>PROTEZIONE COSTA</div> <table><tr><td><input checked="" type="checkbox"/> PARALLELE</td><td>MATERIALI</td><td colspan="2">TIPOLOGIA</td></tr><tr><td><input type="checkbox"/> CONTINUE</td><td><input checked="" type="checkbox"/> MASSI IN PIETRA</td><td colspan="2"><input checked="" type="checkbox"/> EMERSE</td></tr><tr><td><div>DIST. COSTA<div>220</div></div></td><td><input type="checkbox"/> MASSI IN CEMENTO</td><td colspan="2"><input type="checkbox"/> SOFFOLTE</td></tr><tr><td><div>INTERASSE:<div>57</div></div></td><td><input type="checkbox"/> SACCHI DI SABBIA</td><td colspan="2"><input type="checkbox"/> SOMMERSE</td></tr><tr><td><input type="checkbox"/> RADENTI</td><td>MATERIALI</td><td colspan="2">TIPOLOGIA</td></tr><tr><td><input type="checkbox"/> CONTINUE</td><td><input type="checkbox"/> RADENTI MASSI IN PIETRA</td><td colspan="2"><input type="checkbox"/> EMERSA</td></tr><tr><td><div>LUNGHEZZA:<div>0</div></div></td><td><input type="checkbox"/> MASSI IN CEMENTO</td><td colspan="2"><input type="checkbox"/> SOFFOLTA</td></tr><tr><td></td><td><input type="checkbox"/> SACCHI DI SABBIA</td><td colspan="2"><input type="checkbox"/> SOMMERSA</td></tr><tr><td><input type="checkbox"/> A PENNELLO</td><td>MATERIALI</td><td colspan="2">TIPOLOGIA</td></tr><tr><td><div>NUMERO:<div>0</div></div></td><td><input type="checkbox"/> MASSI IN PIETRA</td><td colspan="2"><input type="checkbox"/> EMERSE</td></tr><tr><td><div>LUNGHEZZA:<div>0</div></div></td><td><input type="checkbox"/> MASSI IN CEMENTO</td><td colspan="2"><input type="checkbox"/> SOFFOLTE</td></tr><tr><td><div>INTERASSE:<div>0</div></div></td><td><input type="checkbox"/> SACCHI DI SABBIA</td><td colspan="2"><input type="checkbox"/> SOMMERSE</td></tr></table>						<input checked="" type="checkbox"/> PARALLELE	MATERIALI	TIPOLOGIA		<input type="checkbox"/> CONTINUE	<input checked="" type="checkbox"/> MASSI IN PIETRA	<input checked="" type="checkbox"/> EMERSE		<div>DIST. COSTA<div>220</div></div>	<input type="checkbox"/> MASSI IN CEMENTO	<input type="checkbox"/> SOFFOLTE		<div>INTERASSE:<div>57</div></div>	<input type="checkbox"/> SACCHI DI SABBIA	<input type="checkbox"/> SOMMERSE		<input type="checkbox"/> RADENTI	MATERIALI	TIPOLOGIA		<input type="checkbox"/> CONTINUE	<input type="checkbox"/> RADENTI MASSI IN PIETRA	<input type="checkbox"/> EMERSA		<div>LUNGHEZZA:<div>0</div></div>	<input type="checkbox"/> MASSI IN CEMENTO	<input type="checkbox"/> SOFFOLTA			<input type="checkbox"/> SACCHI DI SABBIA	<input type="checkbox"/> SOMMERSA		<input type="checkbox"/> A PENNELLO	MATERIALI	TIPOLOGIA		<div>NUMERO:<div>0</div></div>	<input type="checkbox"/> MASSI IN PIETRA	<input type="checkbox"/> EMERSE		<div>LUNGHEZZA:<div>0</div></div>	<input type="checkbox"/> MASSI IN CEMENTO	<input type="checkbox"/> SOFFOLTE		<div>INTERASSE:<div>0</div></div>	<input type="checkbox"/> SACCHI DI SABBIA	<input type="checkbox"/> SOMMERSE	
<input checked="" type="checkbox"/> PARALLELE	MATERIALI	TIPOLOGIA																																																			
<input type="checkbox"/> CONTINUE	<input checked="" type="checkbox"/> MASSI IN PIETRA	<input checked="" type="checkbox"/> EMERSE																																																			
<div>DIST. COSTA<div>220</div></div>	<input type="checkbox"/> MASSI IN CEMENTO	<input type="checkbox"/> SOFFOLTE																																																			
<div>INTERASSE:<div>57</div></div>	<input type="checkbox"/> SACCHI DI SABBIA	<input type="checkbox"/> SOMMERSE																																																			
<input type="checkbox"/> RADENTI	MATERIALI	TIPOLOGIA																																																			
<input type="checkbox"/> CONTINUE	<input type="checkbox"/> RADENTI MASSI IN PIETRA	<input type="checkbox"/> EMERSA																																																			
<div>LUNGHEZZA:<div>0</div></div>	<input type="checkbox"/> MASSI IN CEMENTO	<input type="checkbox"/> SOFFOLTA																																																			
	<input type="checkbox"/> SACCHI DI SABBIA	<input type="checkbox"/> SOMMERSA																																																			
<input type="checkbox"/> A PENNELLO	MATERIALI	TIPOLOGIA																																																			
<div>NUMERO:<div>0</div></div>	<input type="checkbox"/> MASSI IN PIETRA	<input type="checkbox"/> EMERSE																																																			
<div>LUNGHEZZA:<div>0</div></div>	<input type="checkbox"/> MASSI IN CEMENTO	<input type="checkbox"/> SOFFOLTE																																																			
<div>INTERASSE:<div>0</div></div>	<input type="checkbox"/> SACCHI DI SABBIA	<input type="checkbox"/> SOMMERSE																																																			
<div>DINAMICA DELLA COSTA</div> <div><input checked="" type="checkbox"/> EROSIONE<input type="checkbox"/> RIPASCIMENTO<input type="checkbox"/> STABILE</div>																																																					

DATA: 18/11/2002		 COMUNE DI RAVENNA <i>AREA 6: PLANIFICAZIONE TERRITORIALE SERVIZIO PROGETTAZIONE URBANISTICA</i>	COD AREA: 1003		NUM SCHEDA: 02.503	
RILEVATORE: GIUNCHI - MINGUZZI			LOCALITA': CASAL BORSETTI			
AGGIORNAMENTO:			CATASTO RAVENNA			
			SEZIONE: S.A.		FOGLIO: 20	
PAGINA 2				MAPPAL: 10-79		

TIPOLOGIA		
<input checked="" type="checkbox"/> SPIAGGIA LIBERA DA CONCESSIONI <input type="checkbox"/> SPIAGGIA NATURISTI		
PRESENZA DI DUNE		
CARATTERISTICHE		RECINZIONI
<input type="checkbox"/> PORZIONE DI DUNA	<input checked="" type="checkbox"/> PRESENZA DI VEGETAZIONE	<input type="checkbox"/> LEGNO
<input checked="" type="checkbox"/> CONTINUA	<input type="checkbox"/> SOGGETTA A CALPESTIO	<input type="checkbox"/> FERRO
RIFERIMENTO SCHEDA	02.803	<input type="checkbox"/> CEMENTO
<input type="checkbox"/> PRES. DI CAPANNI		<input checked="" type="checkbox"/> RETE METALIICA
DIMENSIONI		CONSERVAZIONE
FRONTE ML.	216	<input type="checkbox"/> INSUFFICIENTE
PROFONDITA' ML.	64	<input checked="" type="checkbox"/> SUFFICIENTE
ALTEZZA ML.	4	<input type="checkbox"/> BUONO
SUPERFICIE MQ.	7320	<input type="checkbox"/> OTTIMO
PRESENZA DI PINETE		
CARATTERISTICHE		RECINZIONI
<input type="checkbox"/> BASSURE	<input checked="" type="checkbox"/> PRESENZA DI SOTTOBOSCO	<input type="checkbox"/> LEGNO
<input checked="" type="checkbox"/> PERCORSI	<input type="checkbox"/> SOGGETTA A CALPESTIO	<input type="checkbox"/> FERRO
RIFERIMENTO SCHEDA:	02.301	<input type="checkbox"/> CEMENTO
PRESENZA STRUTTURE:		<input checked="" type="checkbox"/> RETE METALLICA
DIMENSIONI		CONSERVAZIONE
FRONTE ML.	1319	<input type="checkbox"/> INSUFFICIENTE
PROFONDITA' ML	182	<input type="checkbox"/> SUFFICIENTE
ALTEZZA ML	0	<input checked="" type="checkbox"/> BUONO
SUPERFICIE MQ.	222271	<input type="checkbox"/> OTTIMO
PROTEZIONE COSTA		
<input checked="" type="checkbox"/> PARALLELE	MATERIALI	TIPOLOGIA
<input type="checkbox"/> CONTINUE	<input checked="" type="checkbox"/> MASSI IN PIETRA	<input checked="" type="checkbox"/> EMERSE
DIST. COSTA 175	<input type="checkbox"/> MASSI IN CEMENTO	<input type="checkbox"/> SOFFOLTE
INTERASSE: 59	<input type="checkbox"/> SACCHI DI SABBIA	<input type="checkbox"/> SOMMERSE
<input type="checkbox"/> RADENTI	MATERIALI	TIPOLOGIA
<input type="checkbox"/> CONTINUE	<input type="checkbox"/> RADENTI MASSI IN PIETRA	<input type="checkbox"/> EMERSA
LUNGHEZZA: 0	<input type="checkbox"/> MASSI IN CEMENTO	<input type="checkbox"/> SOFFOLTA
	<input type="checkbox"/> SACCHI DI SABBIA	<input type="checkbox"/> SOMMERSA
<input type="checkbox"/> A PENNELLO	MATERIALI	TIPOLOGIA
NUMERO: 0	<input type="checkbox"/> MASSI IN PIETRA	<input type="checkbox"/> EMERSE
LUNGHEZZA 0	<input type="checkbox"/> MASSI IN CEMENTO	<input type="checkbox"/> SOFFOLTE
INTERASSE 0	<input type="checkbox"/> SACCHI DI SABBIA	<input type="checkbox"/> SOMMERSE
DINAMICA DELLA COSTA		
<input checked="" type="checkbox"/> EROSIONE <input type="checkbox"/> RIPASCIMENTO <input type="checkbox"/> STABILE		

FOTO 3	
	
FOTO 4	
	
FOTO 5	
	
NOTE	
IL PERCORSO DI ACCESSO PEDONALE E' LO STESSO CHE PORTA AL BAGNO CAMPING RENO. LA SPIAGGIA è COMPRESA TRA IL BAGNO RENO E IL BAGNO GIRASOLE.	

DATA:
18/11/2003
RILEVATORE:
GIUNCHI - MINGUZZI
AGGIORNAMENTO:
PAGINA 1



COMUNE DI RAVENNA
AREA 6: PIANIFICAZIONE TERRITORIALE
SERVIZIO PROGETTAZIONE URBANISTICA

CENSIMENTO SPIAGGE LIBERE

Pagina 2

COD AREA:	NUM SCHEDA:
1004	02.504
LOCALITA':	
CASAL BORSETTI	
CATASTO RAVENNA	
SEZIONE:	S.A.
FOGLIO:	20
MAPPAL:	79

TIPOLOGIA

☒ SPIAGGIA LIBERA DA CONCESSIONI☐ SPIAGGIA NATURISTI

VINCOLI AMBIENTALI VIGENTI

- ☒ VINCOLO IDROGEOLOGICO
☒ RISERVE NATURALI DELLO STATO
☒ ZONA DI PROTEZIONE SPECIALE
☒ SITI INTERESSE COMUNITARIO
☒ VINCOLO PAESISTICO LR31/2002
- L. R. 27/88 - L. 1039/39
- L. 1497/39 - L. 431 / 85

PROPRIETA' AREA

- ☐ COMUNE ☒ DEM. FORESTALE
☒ DEM. MARITTIMO ☐ PRIVATA

DIMENSIONI

LUNGHEZZA MAX: 35
LARGHEZZA MAX: 98
SUPERFICIE TOTALE: 3016

INQUADRAMENTO



FOTO SATELLITARE TRATTO



CONNESSIONI ALLE RETI

- ☒ PISTA CICLABILE
☒ TRASPORTO PUBBLICO
☒ PARCHEGGI

DIST. SPIAGGIA

- ☒ > 300 ML
☐ > 300 ML
☐ > 300 ML

FILTRI

- ☒ PINETA ML
☒ DUNA ML
☐ RECINZIONI ML

LARGH.

182
18,67
0

ALT.

0
4
1,2

ACCESSIBILITA'

- ☐ ESCLUSIVA ☐ DIRETTA
☒ PRESENZA BARRIERE ARCH

PERCORSI

- ☐ CARRABILE
☒ PEDONALE

NUMERO

0
1

FREQUENZA

0
0

PAVIMENTAZ.

STERRATO

PROPRIETA' PERCORSI

- ☐ COMUNE
☒ DEMANIO FORESTALE
☐ DEMANIO MARITTIMO
☐ PRIVATA

DATI CONCESSIONE

CONCESSIONE N: 0 DATA RILASCIO
SCADENZA:
INTESTATARIO CONCESSIONE:
SEZIONE:

RECINZIONI AREA

ALTEZZA

- ☐ LEGNO 0
☐ RETE METALLICA 0
☐ VEGETAZIONE 0
☐ CEMENTO 0
☐ MURATURA 0

PRESENZA SERVIZI

- ☐ SERVIZI IGIENICI ☒ PUNTI RISTORO
☐ PERCORSI PAVIM. ☒ BARRIERE ARCHITET.
☐ STRUTT. SALVAT. N. 0
☐ AREE DI SALVAT. MQ 0
☐ SERV. MANUTENZIONE

ARREDI

- ☐ CARTELLI BACH.
☐ CESTINI
☐ ILLUMINAZIONE
☐ AIUOLE

STATO DI CONSERVAZIONE

SUFFICIENTE

AREA RETROSTANTE:

EDIFICATO

FOTO 1



FOTO 2



DATA:

18/11/2003

RILEVATORE:

GIUNCHI - MINGUZZI

AGGIORNAMENTO:

PAGINA 2



COMUNE DI RAVENNA

AREA 6: PLANIFICAZIONE TERRITORIALE

SERVIZIO PROGETTAZIONE URBANISTICA

CENSIMENTO SPIAGGE LIBERE

COD AREA:

1004

NUM SCHEDA:

02.504

LOCALITA':

CASAL BORSETTI

CATASTO RAVENNA

SEZIONE:

S.A.

FOGLIO:

20

MAPPALE:

79

TIPOLOGIA

☒ SPIAGGIA LIBERA DA CONCESSIONI

☐ SPIAGGIA NATURISTI

PRESENZA DI DUNE

CARATTERISTICHE

☐ PORZIONE DI DUNA

☒ PRESENZA DI VEGETAZIONE

☐ LEGNO

☒ CONTINUA

☐ SOGGETTA A CALPESTIO

☐ FERRO

RIFERIMENTO SCHEDA

02.803

☐ PRES. DI CAPANNI

☐ CEMENTO

☒ RETE METALIICA

DIMENSIONI

CONSERVAZIONE

FRONTE ML.

216

☐ INSUFFICIENTE

PROFONDITA' ML.

64

☒ SUFFICIENTE

ALTEZZA ML.

4

☐ BUONO

SUPERFICIE MQ.

7320

☐ OTTIMO

FOTO 3



PRESENZA DI PINETE

CARATTERISTICHE

☐ BASSURE

☒ PRESENZA DI SOTTOBOSCO

☐ LEGNO

☒ PERCORSI

☐ SOGGETTA A CALPESTIO

☐ FERRO

RIFERIMENTO SCHEDA:

02.301

PRESENZA STRUTTURE:

☐ CEMENTO

☒ RETE METALLICA

DIMENSIONI

CONSERVAZIONE

FRONTE ML.

1319,16

☐ INSUFFICIENTE

PROFONDITA' ML

182

☐ SUFFICIENTE

ALTEZZA ML

0

☒ BUONO

SUPERFICIE MQ.

222271

☐ OTTIMO

FOTO 4

PROTEZIONE COSTA

☒ PARALLELE

MATERIALI

TIPOLOGIA

☐ CONTINUE

☒ MASSI IN PIETRA

☒ EMERSE

DIST. COSTA

120

☐ MASSI IN CEMENTO

☐ SOFFOLTE

INTERASSE:

39

☐ SACCHI DI SABBIA

☐ SOMMERSE

☐ RADENTI

MATERIALI

TIPOLOGIA

☐ CONTINUE

☐ RADENTI MASSI IN PIETRA

☐ EMERSA

LUNGHEZZA:

0

☐ MASSI IN CEMENTO

☐ SOFFOLTA

☐ SACCHI DI SABBIA

☐ SOMMERSA

☐ A PENNELLO

MATERIALI

TIPOLOGIA

NUMERO:

0

☐ MASSI IN PIETRA

☐ EMERSE

LUNGHEZZA

0

☐ MASSI IN CEMENTO

☐ SOFFOLTE

INTERASSE

0

☐ SACCHI DI SABBIA

☐ SOMMERSE

NOTE

SPAZIO DI INTERCONNESSIONE TRA IL BAGNO GIRASOLE E IL BAGNO VENTAGLIO.

DINAMICA DELLA COSTA

☐ EROSIONE

☒ RIPASCIMENTO

☐ STABILE

DATA:

18/11/2003

RILEVATORE:

GIUNCHI - MINGUZZI

AGGIORNAMENTO:

PAGINA 1



COMUNE DI RAVENNA

AREA 6: PIANIFICAZIONE TERRITORIALE
SERVIZIO PROGETTAZIONE URBANISTICA

CENSIMENTO SPIAGGE LIBERE

Pagina 2

COD AREA:

1005

NUM SCHEDA:

02.505

LOCALITA':

CASAL BORSETTI

CATASTO RAVENNA

SEZIONE:

S.A.

FOGLIO:

20/A

MAPPALE:

80

TIPOLOGIA

☒ SPIAGGIA LIBERA DA CONCESSIONI☐ SPIAGGIA NATURISTI

VINCOLI AMBIENTALI VIGENTI

- ☒ VINCOLO IDROGEOLOGICO
☐ RISERVE NATURALI DELLO STATO
☒ ZONA DI PROTEZIONE SPECIALE
☒ SITI INTERESSE COMUNITARIO
☒ VINCOLO PAESISTICO LR31/2002
- L. R. 27/88 - L. 1039/39
- L. 1497/39 - L. 431 / 85

PROPRIETA' AREA

- ☒ COMUNE ☐ DEM. FORESTALE
☐ DEM. MARITTIMO ☐ PRIVATA

DIMENSIONI

LUNGHEZZA MAX: 48
LARGHEZZA MAX: 80
SUPERFICIE TOTALE: 3328

INQUADRAMENTO



FOTO SATELLITARE TRATTO



CONNESSIONI ALLE RETI

- ☒ PISTA CICLABILE
☒ TRASPORTO PUBBLICO
☒ PARCHEGGI

DIST. SPIAGGIA

- ☒ > 300 ML
☐ > 300 ML
☐ > 300 ML

FILTRI

- ☐ PINETA ML
☐ DUNA ML
☒ RECINZIONI ML

LARGH.

0

ALT.

0

ACCESSIBILITA'

- ☒ ESCLUSIVA ☒ DIRETTA
☐ PRESENZA BARRIERE ARCH

PERCORSI

- ☐ CARRABILE
☐ PEDONALE

NUMERO

0

FREQUENZA

0

PAVIMENTAZ.

0

PROPRIETA' PERCORSI

- ☐ COMUNE
☐ DEMANIO FORESTALE
☐ DEMANIO MARITTIMO
☐ PRIVATA

DATI CONCESSIONE

CONCESSIONE N: 0 DATA RILASCIO

SCADENZA:

INTESTATARIO CONCESSIONE:

SEZIONE: MARE/SPIAGGIA/EDIFICATO

RECINZIONI AREA

ALTEZZA

- ☐ LEGNO 0
☐ RETE METALLICA 0
☐ VEGETAZIONE 0
☐ CEMENTO 0
☐ MURATURA 0

PRESENZA SERVIZI

- ☐ SERVIZI IGIENICI ☒ PUNTI RISTORO
☐ PERCORSI PAVIM. ☒ BARRIERE ARCHITET.
☐ STRUTT. SALVAT. N. 0
☐ AREE DI SALVAT. MQ 0
☐ SERV. MANUTENZIONE

ARREDI

- ☐ CARTELLI BACH.
☐ CESTINI
☐ ILLUMINAZIONE
☐ AIUOLE

STATO DI CONSERVAZIONE

SUFFICIENTE

AREA RETROSTANTE:

EDIFICATO

FOTO 1



FOTO 2



DATA:

18/11/2003

RILEVATORE:

GIUNCHI - MINGUZZI

AGGIORNAMENTO:

PAGINA 2



COMUNE DI RAVENNA

AREA 6: PLANIFICAZIONE TERRITORIALE

SERVIZIO PROGETTAZIONE URBANISTICA

CENSIMENTO SPIAGGE LIBERE

COD AREA:

1005

NUM SCHEDA:

02.505

LOCALITA':

CASAL BORSETTI

CATASTO RAVENNA

SEZIONE:

S.A.

FOGLIO:

20/A

MAPPALE:

80

TIPOLOGIA

☒ SPIAGGIA LIBERA DA CONCESSIONI

☐ SPIAGGIA NATURISTI

PRESENZA DI DUNE

CARATTERISTICHE

☐ PORZIONE DI DUNA

☐ PRESENZA DI VEGETAZIONE

☐ CONTINUA

☐ SOGGETTA A CALPESTIO

RIFERIMENTO SCHEDA

☐ PRES. DI CAPANNI

DIMENSIONI

FRONTE ML.

0

PROFONDITA' ML.

0

ALTEZZA ML.

0

SUPERFICIE MQ.

0

RECINZIONI

☐ LEGNO

☐ FERRO

☐ CEMENTO

☐ RETE METALIICA

FOTO 3



PRESENZA DI PINETE

CARATTERISTICHE

☐ BASSURE

☐ PRESENZA DI SOTTOBOSCO

☐ PERCORSI

☐ SOGGETTA A CALPESTIO

RIFERIMENTO SCHEDA:

PRESENZA STRUTTURE:

DIMENSIONI

FRONTE ML.

0

PROFONDITA' ML

0

ALTEZZA ML

0

SUPERFICIE MQ.

0

RECINZIONI


☐ LEGNO

☐ FERRO

☐ CEMENTO

☐ RETE METALLICA

FOTO 4



PROTEZIONE COSTA

☒ PARALLELE

MATERIALI

☒ MASSI IN PIETRA

☐ MASSI IN CEMENTO

☐ SACCHI DI SABBIA

TIPOLOGIA

☒ EMERSE

☐ SOFFOLTE

☐ SOMMERSE

☐ CONTINUE

DIST. COSTA

105

INTERASSE:

46

☐ RADENTI

MATERIALI

☐ RADENTI MASSI IN PIETRA

☐ MASSI IN CEMENTO

☐ SACCHI DI SABBIA

TIPOLOGIA

☐ EMERSA

☐ SOFFOLTA

☐ SOMMERSA

☐ A PENNELLO

MATERIALI

☐ MASSI IN PIETRA

☐ MASSI IN CEMENTO

☐ SACCHI DI SABBIA

TIPOLOGIA

☐ EMERSE

☐ SOFFOLTE

☐ SOMMERSE

NUMERO:

0

LUNGHEZZA

0

INTERASSE

0

DINAMICA DELLA COSTA

☐ EROSIONE

☒ RIPASCIMENTO

☐ STABILE

FOTO 5

NOTE

SPAZIO DI INTERCONNESSIONE TRA IL BAGNO VENTAGLIO E IL PALM BEACH.

DATA:
18/11/2003
RILEVATORE:
GIUNCHI - MINGUZZI
AGGIORNAMENTO:
PAGINA 1



COMUNE DI RAVENNA
AREA 6: PIANIFICAZIONE TERRITORIALE
SERVIZIO PROGETTAZIONE URBANISTICA

CENSIMENTO SPIAGGE LIBERE

Pagina 2

COD AREA:	NUM SCHEDA:
1006	02.506
LOCALITA':	
CASAL BORSETTI	
CATASTO RAVENNA	
SEZIONE:	S.A.
FOGLIO:	20/A
MAPPAL:	80

TIPOLOGIA

☒ SPIAGGIA LIBERA DA CONCESSIONI☐ SPIAGGIA NATURISTI

VINCOLI AMBIENTALI VIGENTI

- ☐ VINCOLO IDROGEOLOGICO
☐ RISERVE NATURALI DELLO STATO
☒ ZONA DI PROTEZIONE SPECIALE
☒ SITI INTERESSE COMUNITARIO
☒ VINCOLO PAESISTICO LR31/2002
- L. R. 27/88 - L. 1039/39
- L. 1497/39 - L. 431 / 85

PROPRIETA' AREA

- ☒ COMUNE ☐ DEM. FORESTALE
☐ DEM. MARITTIMO ☐ PRIVATA

DIMENSIONI

LUNGHEZZA MAX: 24
LARGHEZZA MAX: 81
SUPERFICIE TOTALE: 1880

INQUADRAMENTO



FOTO SATELLITARE TRATTO



CONNESSIONI ALLE RETI

- ☒ PISTA CICLABILE
☒ TRASPORTO PUBBLICO
☒ PARCHEGGI

DIST. SPIAGGIA

- ☒ > 300 ML
☐ > 300 ML
☐ > 300 ML

FILTRI

- ☐ PINETA ML
☐ DUNA ML
☒ RECINZIONI ML

LARGH.

0
0
0,3

ALT.

0
0
1,5

ACCESSIBILITA'

- ☒ ESCLUSIVA ☒ DIRETTA
☐ PRESENZA BARRIERE ARCH

PERCORSI

- ☐ CARRABILE
☐ PEDONALE

NUMERO

0
0

FREQUENZA

0
0

PAVIMENTAZ.

0
0

PROPRIETA' PERCORSI

- ☐ COMUNE
☐ DEMANIO FORESTALE
☐ DEMANIO MARITTIMO
☐ PRIVATA

DATI CONCESSIONE

CONCESSIONE N: 0 DATA RILASCIO
SCADENZA:
INTESTATARIO CONCESSIONE:

SEZIONE: MARE/SPIAGGIA/EDIFICATO

RECINZIONI AREA

- ☐ LEGNO 0
☐ RETE METALLICA 0
☐ VEGETAZIONE 0
☐ CEMENTO 0
☐ MURATURA 0

ALTEZZA

PRESENZA SERVIZI

- ☐ SERVIZI IGIENICI ☐ PUNTI RISTORO
☐ PERCORSI PAVIM. ☐ BARRIERE ARCHITET.
☐ STRUTT SALVAT. N. 0
☐ AREE DI SALVAT. MQ 0
☐ SERV. MANUTENZIONE

ARREDI

- ☐ CARTELLI BACH.
☐ CESTINI
☐ ILLUMINAZIONE
☐ AIUOLE

STATO DI CONSERVAZIONE

SUFFICIENTE

AREA RETROSTANTE:

EDIFICATO

FOTO 1



FOTO 2



DATA:

18/11/2003

RILEVATORE:

GIUNCHI - MINGUZZI

AGGIORNAMENTO:

PAGINA 2



COMUNE DI RAVENNA

AREA 6: PLANIFICAZIONE TERRITORIALE

SERVIZIO PROGETTAZIONE URBANISTICA

CENSIMENTO SPIAGGE LIBERE

COD AREA:

1006

NUM SCHEDA:

02.506

LOCALITA':

CASAL BORSETTI

CATASTO RAVENNA

SEZIONE:

S.A.

FOGLIO:

20/A

MAPPALE:

80

TIPOLOGIA

☒ SPIAGGIA LIBERA DA CONCESSIONI

☐ SPIAGGIA NATURISTI

PRESENZA DI DUNE

CARATTERISTICHE

☐ PORZIONE DI DUNA

☐ PRESENZA DI VEGETAZIONE

☐ CONTINUA

☐ SOGGETTA A CALPESTIO

RIFERIMENTO SCHEDA

☐ PRES. DI CAPANNI

DIMENSIONI

FRONTE ML.

0

PROFONDITA' ML.

0

ALTEZZA ML.

0

SUPERFICIE MQ.

0

RECINZIONI

☐ LEGNO

☐ FERRO

☐ CEMENTO

☐ RETE METALICA

CONSERVAZIONE


☐ INSUFFICIENTE

☐ SUFFICIENTE

☐ BUONO

☐ OTTIMO

FOTO 3



PRESENZA DI PINETE

CARATTERISTICHE

☐ BASSURE

☐ PRESENZA DI SOTTOBOSCO

☐ PERCORSI

☐ SOGGETTA A CALPESTIO

RIFERIMENTO SCHEDA:

PRESENZA STRUTTURE:

DIMENSIONI

FRONTE ML.

0

PROFONDITA' ML

0

ALTEZZA ML

0

SUPERFICIE MQ.

0

RECINZIONI

☐ LEGNO

☐ FERRO

☐ CEMENTO

☐ RETE METALLICA

CONSERVAZIONE

☐ INSUFFICIENTE

☐ SUFFICIENTE

☐ BUONO

☐ OTTIMO

FOTO 4



PROTEZIONE COSTA

☒ PARALLELE

MATERIALI

☒ MASSI IN PIETRA

☐ MASSI IN CEMENTO

☐ SACCHI DI SABBIA

TIPOLOGIA

☒ EMERSE

☐ SOFFOLTE

☐ SOMMERSE

☐ CONTINUE

DIST. COSTA

132

INTERASSE:

40,41

☐ RADENTI

MATERIALI

☐ RADENTI MASSI IN PIETRA

☐ MASSI IN CEMENTO

☐ SACCHI DI SABBIA

TIPOLOGIA

☐ EMERSA

☐ SOFFOLTA

☐ SOMMERSA

☐ CONTINUE

LUNGHEZZA:

0

☐ A PENNELLO

MATERIALI

☐ MASSI IN PIETRA

☐ MASSI IN CEMENTO

☐ SACCHI DI SABBIA

TIPOLOGIA

☐ EMERSE

☐ SOFFOLTE

☐ SOMMERSE

☐ CONTINUE

NUMERO:

0

LUNGHEZZA

0

INTERASSE

0

DINAMICA DELLA COSTA

☐ EROSIONE

☒ RIPASCIMENTO

☐ STABILE

FOTO 5



NOTE

SPAZIO DI INTERCONNESSIONE TRA IL BAGNO PALM BEACH E IL BAGNO ROMEO.

DATA:
18/11/2003
RILEVATORE:
GIUNCHI - MINGUZZI
AGGIORNAMENTO:
PAGINA 1



COMUNE DI RAVENNA
AREA 6: PIANIFICAZIONE TERRITORIALE
SERVIZIO PROGETTAZIONE URBANISTICA

CENSIMENTO SPIAGGE LIBERE

Pagina 2

COD AREA:	NUM SCHEDA:
1007	02.507
LOCALITA':	
CASAL BORSETTI	
CATASTO RAVENNA	
SEZIONE:	S.A.
FOGLIO:	20/A
MAPPAL:	80

TIPOLOGIA

☒ SPIAGGIA LIBERA DA CONCESSIONI

☐ SPIAGGIA NATURISTI

VINCOLI AMBIENTALI VIGENTI

- ☐ VINCOLO IDROGEOLOGICO
☐ RISERVE NATURALI DELLO STATO
☒ ZONA DI PROTEZIONE SPECIALE
☒ SITI INTERESSE COMUNITARIO
☒ VINCOLO PAESISTICO LR31/2002
- L. R. 27/88 - L. 1039/39
- L. 1497/39 - L. 431 / 85

PROPRIETA' AREA

- ☒ COMUNE ☐ DEM. FORESTALE
☐ DEM. MARITTIMO ☐ PRIVATA
☐

DIMENSIONI

LUNGHEZZA MAX: 33
LARGHEZZA MAX: 117
SUPERFICIE TOTALE: 3500

INQUADRAMENTO



FOTO SATELLITARE TRATTO



CONNESSIONI ALLE RETI

- ☒ PISTA CICLABILE
☒ TRASPORTO PUBBLICO
☒ PARCHEGGI

DIST. SPIAGGIA

- ☒ > 300 ML
☐ > 300 ML
☐ > 300 ML

FILTRI

- ☐ PINETA ML
☐ DUNA ML
☒ RECINZIONI ML

LARGH.

0
0
0,3

ALT.

0
0
1,5

ACCESSIBILITA'

- ☒ ESCLUSIVA ☒ DIRETTA
☐ PRESENZA BARRIERE ARCH

PERCORSI

- ☐ CARRABILE
☐ PEDONALE

NUMERO

0
0

FREQUENZA

0
0

PAVIMENTAZ.

0
0

PROPRIETA' PERCORSI

- ☐ COMUNE
☐ DEMANIO FORESTALE
☐ DEMANIO MARITTIMO
☐ PRIVATA

DATI CONCESSIONE

CONCESSIONE N: 0 DATA RILASCIO
SCADENZA:
INTESTATARIO CONCESSIONE:
SEZIONE: MARE/SPIAGGIA/EDIFICATO

RECINZIONI AREA

- ALTEZZA
☐ LEGNO 0
☐ RETE METALLICA 0
☐ VEGETAZIONE 0
☐ CEMENTO 0
☐ MURATURA 0

PRESENZA SERVIZI

- ☐ SERVIZI IGIENICI ☒ PUNTI RISTORO
☐ PERCORSI PAVIM. ☒ BARRIERE ARCHITET.
☐ STRUTT. SALVAT. N. 0
☐ AREE DI SALVAT. MQ 0
☐ SERV. MANUTENZIONE

ARREDI

- ☐ CARTELLI BACH.
☐ CESTINI
☐ ILLUMINAZIONE
☐ AIUOLE

STATO DI CONSERVAZIONE

SUFFICIENTE

AREA RETROSTANTE:

EDIFICATO

FOTO 1







FOTO 2



<div>DATA:<div>18/11/2003</div></div> <div>RILEVATORE:<div>GIUNCHI - MINGUZZI</div></div> <div>AGGIORNAMENTO:<div></div></div>		<div><div>COMUNE DI RAVENNA</div><div>AREA 6: PLANIFICAZIONE TERRITORIALE SERVIZIO PROGETTAZIONE URBANISTICA</div></div> <div>CENSIMENTO SPIAGGE LIBERE</div>	<div>COD AREA:<div>1007</div></div> <div>NUM SCHEDA:<div>02.507</div></div> <div>LOCALITA':<div>CASAL BORSETTI</div></div> <div>CATASTO RAVENNA</div> <div>SEZIONE:<div>S.A.</div></div> <div>FOGLIO:<div>20/A</div></div> <div>MAPPALE:<div>80</div></div>
<div>PAGINA 2</div>			

<div>TIPOLOGIA</div> <div><input checked="" type="checkbox"/> SPIAGGIA LIBERA DA CONCESSIONI<input type="checkbox"/> SPIAGGIA NATURISTI<input type="checkbox"/></div>																																						
<div>PRESENZA DI DUNE</div> <table><tr><td>CARATTERISTICHE</td><td>RECINZIONI</td></tr><tr><td><div><input type="checkbox"/> PORZIONE DI DUNA<input type="checkbox"/> PRESENZA DI VEGETAZIONE</div><div><input type="checkbox"/> CONTINUA<input type="checkbox"/> SOGGETTA A CALPESTIO</div><div>RIFERIMENTO SCHEDA<div></div></div><div><input type="checkbox"/> PRES. DI CAPANNI<div></div></div></td><td><div><input type="checkbox"/> LEGNO<input type="checkbox"/> FERRO<input type="checkbox"/> CEMENTO<input type="checkbox"/> RETE METALIICA</div></td></tr><tr><td>DIMENSIONI</td><td>CONSERVAZIONE</td></tr><tr><td><div>FRONTE ML.<div></div>0</div><div>PROFONDITA' ML.<div></div>0</div><div>ALTEZZA ML.<div></div>0</div><div>SUPERFICIE MQ.<div></div>0</div></td><td><div><input type="checkbox"/> INSUFFICIENTE<input type="checkbox"/> SUFFICIENTE<input type="checkbox"/> BUONO<input type="checkbox"/> OTTIMO</div></td></tr></table>			CARATTERISTICHE	RECINZIONI	<div><input type="checkbox"/> PORZIONE DI DUNA<input type="checkbox"/> PRESENZA DI VEGETAZIONE</div> <div><input type="checkbox"/> CONTINUA<input type="checkbox"/> SOGGETTA A CALPESTIO</div> <div>RIFERIMENTO SCHEDA<div></div></div> <div><input type="checkbox"/> PRES. DI CAPANNI<div></div></div>	<div><input type="checkbox"/> LEGNO<input type="checkbox"/> FERRO<input type="checkbox"/> CEMENTO<input type="checkbox"/> RETE METALIICA</div>	DIMENSIONI	CONSERVAZIONE	<div>FRONTE ML.<div></div>0</div> <div>PROFONDITA' ML.<div></div>0</div> <div>ALTEZZA ML.<div></div>0</div> <div>SUPERFICIE MQ.<div></div>0</div>	<div><input type="checkbox"/> INSUFFICIENTE<input type="checkbox"/> SUFFICIENTE<input type="checkbox"/> BUONO<input type="checkbox"/> OTTIMO</div>																												
CARATTERISTICHE	RECINZIONI																																					
<div><input type="checkbox"/> PORZIONE DI DUNA<input type="checkbox"/> PRESENZA DI VEGETAZIONE</div> <div><input type="checkbox"/> CONTINUA<input type="checkbox"/> SOGGETTA A CALPESTIO</div> <div>RIFERIMENTO SCHEDA<div></div></div> <div><input type="checkbox"/> PRES. DI CAPANNI<div></div></div>	<div><input type="checkbox"/> LEGNO<input type="checkbox"/> FERRO<input type="checkbox"/> CEMENTO<input type="checkbox"/> RETE METALIICA</div>																																					
DIMENSIONI	CONSERVAZIONE																																					
<div>FRONTE ML.<div></div>0</div> <div>PROFONDITA' ML.<div></div>0</div> <div>ALTEZZA ML.<div></div>0</div> <div>SUPERFICIE MQ.<div></div>0</div>	<div><input type="checkbox"/> INSUFFICIENTE<input type="checkbox"/> SUFFICIENTE<input type="checkbox"/> BUONO<input type="checkbox"/> OTTIMO</div>																																					
<div>PRESENZA DI PINETE</div> <table><tr><td>CARATTERISTICHE</td><td>RECINZIONI</td></tr><tr><td><div><input type="checkbox"/> BASSURE<input type="checkbox"/> PRESENZA DI SOTTOBOSCO</div><div><input type="checkbox"/> PERCORSI<input type="checkbox"/> SOGGETTA A CALPESTIO</div><div>RIFERIMENTO SCHEDA:<div></div></div><div>PRESENZA STRUTTURE:<div></div></div></td><td><div><input type="checkbox"/> LEGNO<input type="checkbox"/> FERRO<input type="checkbox"/> CEMENTO<input type="checkbox"/> RETE METALLICA</div></td></tr><tr><td>DIMENSIONI</td><td>CONSERVAZIONE</td></tr><tr><td><div>FRONTE ML.<div></div>0</div><div>PROFONDITA' ML.<div></div>0</div><div>ALTEZZA ML.<div></div>0</div><div>SUPERFICIE MQ.<div></div>0</div></td><td><div><input type="checkbox"/> INSUFFICIENTE<input type="checkbox"/> SUFFICIENTE<input type="checkbox"/> BUONO<input type="checkbox"/> OTTIMO</div></td></tr></table>			CARATTERISTICHE	RECINZIONI	<div><input type="checkbox"/> BASSURE<input type="checkbox"/> PRESENZA DI SOTTOBOSCO</div> <div><input type="checkbox"/> PERCORSI<input type="checkbox"/> SOGGETTA A CALPESTIO</div> <div>RIFERIMENTO SCHEDA:<div></div></div> <div>PRESENZA STRUTTURE:<div></div></div>	<div><input type="checkbox"/> LEGNO<input type="checkbox"/> FERRO<input type="checkbox"/> CEMENTO<input type="checkbox"/> RETE METALLICA</div>	DIMENSIONI	CONSERVAZIONE	<div>FRONTE ML.<div></div>0</div> <div>PROFONDITA' ML.<div></div>0</div> <div>ALTEZZA ML.<div></div>0</div> <div>SUPERFICIE MQ.<div></div>0</div>	<div><input type="checkbox"/> INSUFFICIENTE<input type="checkbox"/> SUFFICIENTE<input type="checkbox"/> BUONO<input type="checkbox"/> OTTIMO</div>																												
CARATTERISTICHE	RECINZIONI																																					
<div><input type="checkbox"/> BASSURE<input type="checkbox"/> PRESENZA DI SOTTOBOSCO</div> <div><input type="checkbox"/> PERCORSI<input type="checkbox"/> SOGGETTA A CALPESTIO</div> <div>RIFERIMENTO SCHEDA:<div></div></div> <div>PRESENZA STRUTTURE:<div></div></div>	<div><input type="checkbox"/> LEGNO<input type="checkbox"/> FERRO<input type="checkbox"/> CEMENTO<input type="checkbox"/> RETE METALLICA</div>																																					
DIMENSIONI	CONSERVAZIONE																																					
<div>FRONTE ML.<div></div>0</div> <div>PROFONDITA' ML.<div></div>0</div> <div>ALTEZZA ML.<div></div>0</div> <div>SUPERFICIE MQ.<div></div>0</div>	<div><input type="checkbox"/> INSUFFICIENTE<input type="checkbox"/> SUFFICIENTE<input type="checkbox"/> BUONO<input type="checkbox"/> OTTIMO</div>																																					
<div>PROTEZIONE COSTA</div> <table><tr><td><input checked="" type="checkbox"/> PARALLELE</td><td>MATERIALI</td><td>TIPOLOGIA</td></tr><tr><td><input type="checkbox"/> CONTINUE</td><td><input checked="" type="checkbox"/> MASSI IN PIETRA</td><td><input checked="" type="checkbox"/> EMERSE</td></tr><tr><td>DIST. COSTA<div>108</div></td><td><input type="checkbox"/> MASSI IN CEMENTO</td><td><input type="checkbox"/> SOFFOLTE</td></tr><tr><td>INTERASSE:<div>40,41</div></td><td><input type="checkbox"/> SACCHI DI SABBIA</td><td><input type="checkbox"/> SOMMERSE</td></tr><tr><td><input type="checkbox"/> RADENTI</td><td>MATERIALI</td><td>TIPOLOGIA</td></tr><tr><td><input type="checkbox"/> CONTINUE</td><td><input type="checkbox"/> RADENTI MASSI IN PIETRA</td><td><input type="checkbox"/> EMERSA</td></tr><tr><td>LUNGHEZZA:<div>0</div></td><td><input type="checkbox"/> MASSI IN CEMENTO</td><td><input type="checkbox"/> SOFFOLTA</td></tr><tr><td></td><td><input type="checkbox"/> SACCHI DI SABBIA</td><td><input type="checkbox"/> SOMMERSA</td></tr><tr><td><input type="checkbox"/> A PENNELLO</td><td>MATERIALI</td><td>TIPOLOGIA</td></tr><tr><td>NUMERO:<div>0</div></td><td><input type="checkbox"/> MASSI IN PIETRA</td><td><input type="checkbox"/> EMERSE</td></tr><tr><td>LUNGHEZZA<div>0</div></td><td><input type="checkbox"/> MASSI IN CEMENTO</td><td><input type="checkbox"/> SOFFOLTE</td></tr><tr><td>INTERASSE<div>0</div></td><td><input type="checkbox"/> SACCHI DI SABBIA</td><td><input type="checkbox"/> SOMMERSE</td></tr></table>			<input checked="" type="checkbox"/> PARALLELE	MATERIALI	TIPOLOGIA	<input type="checkbox"/> CONTINUE	<input checked="" type="checkbox"/> MASSI IN PIETRA	<input checked="" type="checkbox"/> EMERSE	DIST. COSTA <div>108</div>	<input type="checkbox"/> MASSI IN CEMENTO	<input type="checkbox"/> SOFFOLTE	INTERASSE: <div>40,41</div>	<input type="checkbox"/> SACCHI DI SABBIA	<input type="checkbox"/> SOMMERSE	<input type="checkbox"/> RADENTI	MATERIALI	TIPOLOGIA	<input type="checkbox"/> CONTINUE	<input type="checkbox"/> RADENTI MASSI IN PIETRA	<input type="checkbox"/> EMERSA	LUNGHEZZA: <div>0</div>	<input type="checkbox"/> MASSI IN CEMENTO	<input type="checkbox"/> SOFFOLTA		<input type="checkbox"/> SACCHI DI SABBIA	<input type="checkbox"/> SOMMERSA	<input type="checkbox"/> A PENNELLO	MATERIALI	TIPOLOGIA	NUMERO: <div>0</div>	<input type="checkbox"/> MASSI IN PIETRA	<input type="checkbox"/> EMERSE	LUNGHEZZA <div>0</div>	<input type="checkbox"/> MASSI IN CEMENTO	<input type="checkbox"/> SOFFOLTE	INTERASSE <div>0</div>	<input type="checkbox"/> SACCHI DI SABBIA	<input type="checkbox"/> SOMMERSE
<input checked="" type="checkbox"/> PARALLELE	MATERIALI	TIPOLOGIA																																				
<input type="checkbox"/> CONTINUE	<input checked="" type="checkbox"/> MASSI IN PIETRA	<input checked="" type="checkbox"/> EMERSE																																				
DIST. COSTA <div>108</div>	<input type="checkbox"/> MASSI IN CEMENTO	<input type="checkbox"/> SOFFOLTE																																				
INTERASSE: <div>40,41</div>	<input type="checkbox"/> SACCHI DI SABBIA	<input type="checkbox"/> SOMMERSE																																				
<input type="checkbox"/> RADENTI	MATERIALI	TIPOLOGIA																																				
<input type="checkbox"/> CONTINUE	<input type="checkbox"/> RADENTI MASSI IN PIETRA	<input type="checkbox"/> EMERSA																																				
LUNGHEZZA: <div>0</div>	<input type="checkbox"/> MASSI IN CEMENTO	<input type="checkbox"/> SOFFOLTA																																				
	<input type="checkbox"/> SACCHI DI SABBIA	<input type="checkbox"/> SOMMERSA																																				
<input type="checkbox"/> A PENNELLO	MATERIALI	TIPOLOGIA																																				
NUMERO: <div>0</div>	<input type="checkbox"/> MASSI IN PIETRA	<input type="checkbox"/> EMERSE																																				
LUNGHEZZA <div>0</div>	<input type="checkbox"/> MASSI IN CEMENTO	<input type="checkbox"/> SOFFOLTE																																				
INTERASSE <div>0</div>	<input type="checkbox"/> SACCHI DI SABBIA	<input type="checkbox"/> SOMMERSE																																				
<div>DINAMICA DELLA COSTA</div> <div><input type="checkbox"/> EROSIONE<input checked="" type="checkbox"/> RIPASCIMENTO<input type="checkbox"/> STABILE</div>																																						
<div>FOTO 3</div> <div></div>																																						
<div>FOTO 4</div> <div></div>																																						
<div>FOTO 5</div> <div></div>																																						
<div>NOTE</div> <div>SPAZIO DI INTERCONNESSIONE TRA IL BAGNO ROMEO E IL BAGNO CONCHIGLIA.</div>																																						

DATA: <input type="text" value="18/11/2003"/>		 COMUNE DI RAVENNA AREA 6: PIANIFICAZIONE TERRITORIALE SERVIZIO PROGETTAZIONE URBANISTICA	COD AREA: <input type="text" value="1008"/>	NUM SCHEDA: <input type="text" value="02.508"/>
RILEVATORE: <input type="text" value="GIUNCHI - MINGUZZI"/>			LOCALITA': <input type="text" value="CASAL BORSETTI"/>	
AGGIORNAMENTO: <input type="text"/>			CATASTO RAVENNA	
PAGINA 1			SEZIONE: <input type="text" value="S.A."/>	FOGLIO: <input type="text" value="20/A"/>
		MAPPAL: <input type="text" value="80"/>		
Pagina 2				

TIPOLOGIA <input checked="" type="checkbox"/> SPIAGGIA LIBERA DA CONCESSIONI <input type="checkbox"/> SPIAGGIA NATURISTI <input type="checkbox"/>					
VINCOLI AMBIENTALI VIGENTI <input type="checkbox"/> VINCOLO IDROGEOLOGICO <input type="checkbox"/> RISERVE NATURALI DELLO STATO <input checked="" type="checkbox"/> ZONA DI PROTEZIONE SPECIALE <input checked="" type="checkbox"/> SITI INTERESSE COMUNITARIO <input checked="" type="checkbox"/> VINCOLO PAESISTICO LR31/2002 - L. R. 27/88 - L. 1039/39 - L. 1497/39 - L. 431 / 85		PROPRIETA' AREA <input checked="" type="checkbox"/> COMUNE <input type="checkbox"/> DEM. FORESTALE <input checked="" type="checkbox"/> DEM. MARITTIMO <input type="checkbox"/> PRIVATA <input type="checkbox"/>		INQUADRAMENTO 	
		FOTO SATELLITARE TRATTO 			
DIMENSIONI LUNGHEZZA MAX: <input type="text" value="0"/> LARGHEZZA MAX: <input type="text" value="0"/> SUPERFICIE TOTALE: <input type="text" value="0"/>					
CONNESSIONI ALLE RETI <input checked="" type="checkbox"/> PISTA CICLABILE <input checked="" type="checkbox"/> TRASPORTO PUBBLICO <input checked="" type="checkbox"/> PARCHEGGI		DIST. SPIAGGIA <input type="checkbox"/> > 300 ML <input type="checkbox"/> > 300 ML <input type="checkbox"/> > 300 ML		FILTRI <input type="checkbox"/> PINETA ML <input type="checkbox"/> DUNA ML <input checked="" type="checkbox"/> RECINZIONI ML	
				LARGH. <input type="text" value="0"/> <input type="text" value="0"/> <input type="text" value="0"/> <input type="text" value="0"/> <input type="text" value="0,3"/> <input type="text" value="1,5"/>	
ACCESSIBILITA' <input type="checkbox"/> ESCLUSIVA <input checked="" type="checkbox"/> DIRETTA <input type="checkbox"/> PRESENZA BARRIERE ARCH		PERCORSI <input type="checkbox"/> CARRABILE <input type="checkbox"/> PEDONALE		NUMERO <input type="text" value="0"/> <input type="text" value="0"/> <input type="text" value="0"/> <input type="text" value="0"/>	
				FREQUENZA <input type="text" value="0"/> <input type="text" value="0"/>	
PROPRIETA' PERCORSI <input type="checkbox"/> COMUNE <input type="checkbox"/> DEMANIO FORESTALE <input type="checkbox"/> DEMANIO MARITTIMO <input type="checkbox"/> PRIVATA		DATI CONCESSIONE CONCESSIONE N: <input type="text" value="0"/> DATA RILASCIO <input type="text"/> SCADENZA: <input type="text"/> INTESTATARIO CONCESSIONE: <input type="text"/>			
		SEZIONE: <input type="text" value="MARE/SPIAGGIA/EDIFICATO"/>			
RECINZIONI AREA <input type="checkbox"/> LEGNO <input type="text" value="0"/> <input type="checkbox"/> RETE METALLICA <input type="text" value="0"/> <input type="checkbox"/> VEGETAZIONE <input type="text" value="0"/> <input type="checkbox"/> CEMENTO <input type="text" value="0"/> <input type="checkbox"/> MURATURA <input type="text" value="0"/>		PRESENZA SERVIZI <input type="checkbox"/> SERVIZI IGIENICI <input checked="" type="checkbox"/> PUNTI RISTORO <input type="checkbox"/> PERCORSI PAVIM. <input checked="" type="checkbox"/> BARRIERE ARCHITET. <input type="checkbox"/> STRUTT SALVAT. N. <input type="text" value="0"/> <input type="checkbox"/> AREE DI SALVAT. MQ <input type="text" value="0"/> <input type="checkbox"/> SERV. MANUTENZIONE <input type="text"/>		ARREDI <input type="checkbox"/> CARTELLI BACH. <input type="checkbox"/> CESTINI <input type="checkbox"/> ILLUMINAZIONE <input type="checkbox"/> AIUOLE <input type="checkbox"/>	
STATO DI CONSERVAZIONE <input type="text" value="SUFFICIENTE"/>		AREA RETROSTANTE: <input type="text" value="EDIFICATO"/>			
FOTO 1 		FOTO 2 			

DATA:

18/11/2003

RILEVATORE:

GIUNCHI - MINGUZZI

AGGIORNAMENTO:

PAGINA 2



COMUNE DI RAVENNA

AREA 6: PLANIFICAZIONE TERRITORIALE

SERVIZIO PROGETTAZIONE URBANISTICA

CENSIMENTO SPIAGGE LIBERE

COD AREA:

1008

NUM SCHEDA:

02.508

LOCALITA':

CASAL BORSETTI

CATASTO RAVENNA

SEZIONE: S.A.

FOGLIO:

20/A

MAPPALE:

80

TIPOLOGIA

☒ SPIAGGIA LIBERA DA CONCESSIONI

☐ SPIAGGIA NATURISTI

PRESENZA DI DUNE

CARATTERISTICHE

☐ PORZIONE DI DUNA

☐ PRESENZA DI VEGETAZIONE

☐ CONTINUA

☐ SOGGETTA A CALPESTIO

RIFERIMENTO SCHEDA

☐ PRES. DI CAPANNI

DIMENSIONI

FRONTE ML.

0

PROFONDITA' ML.

0

ALTEZZA ML.

0

SUPERFICIE MQ.

0

RECINZIONI

☐ LEGNO

☐ FERRO

☐ CEMENTO

☐ RETE METALICA

CONSERVAZIONE

☐ INSUFFICIENTE

☐ SUFFICIENTE

☐ BUONO

☐ OTTIMO

FOTO 3



PRESENZA DI PINETE

CARATTERISTICHE

☐ BASSURE

☐ PRESENZA DI SOTTOBOSCO

☐ PERCORSI

☐ SOGGETTA A CALPESTIO

RIFERIMENTO SCHEDA:

PRESENZA STRUTTURE:

DIMENSIONI

FRONTE ML.

0

PROFONDITA' ML

0

ALTEZZA ML

0

SUPERFICIE MQ.

0

RECINZIONI

☐ LEGNO

☐ FERRO

☐ CEMENTO

☐ RETE METALLICA

CONSERVAZIONE

☐ INSUFFICIENTE

☐ SUFFICIENTE

☐ BUONO

☐ OTTIMO

FOTO 4



PROTEZIONE COSTA

☒ PARALLELE

MATERIALI

☒ MASSI IN PIETRA

☐ MASSI IN CEMENTO

☐ SACCHI DI SABBIA

TIPOLOGIA

☒ EMERSE

☐ SOFFOLTE

☐ SOMMERSE

☐ CONTINUE

DIST. COSTA

100

INTERASSE:

26

☐ RADENTI

MATERIALI

☐ RADENTI MASSI IN PIETRA

☐ MASSI IN CEMENTO

☐ SACCHI DI SABBIA

TIPOLOGIA

☐ EMERSA

☐ SOFFOLTA

☐ SOMMERSA

☐ CONTINUE

LUNGHEZZA:

0

☐ A PENNELLO

MATERIALI

☐ MASSI IN PIETRA

☐ MASSI IN CEMENTO

☐ SACCHI DI SABBIA

TIPOLOGIA

☐ EMERSE

☐ SOFFOLTE

☐ SOMMERSE

☐ CONTINUE

NUMERO:

0

LUNGHEZZA

0

INTERASSE

0

DINAMICA DELLA COSTA

☐ EROSIONE

☒ RIPASCIMENTO

☐ STABILE

FOTO 5



NOTE

SPAZIO DI INTERCONNESSIONE TRA IL BAGNO CONCHIGLIA E IL CANALE DESTRA RENO.

DATA:

18/11/2003

RILEVATORE:

GIUNCHI - MINGUZZI

AGGIORNAMENTO:

PAGINA 1



COMUNE DI RAVENNA

AREA 6: PIANIFICAZIONE TERRITORIALE
SERVIZIO PROGETTAZIONE URBANISTICA

CENSIMENTO SPIAGGE LIBERE

Pagina 2

COD AREA:

1009

NUM SCHEDA:

03.501

LOCALITA':

CASAL BORSETTI

CATASTO RAVENNA

SEZIONE:

S.A.

FOGLIO:

31/A

MAPPALE:

392

TIPOLOGIA

☒ SPIAGGIA LIBERA DA CONCESSIONI☐ SPIAGGIA NATURISTI

VINCOLI AMBIENTALI VIGENTI

- ☐ VINCOLO IDROGEOLOGICO
☐ RISERVE NATURALI DELLO STATO
☐ ZONA DI PROTEZIONE SPECIALE
☐ SITI INTERESSE COMUNITARIO
☒ VINCOLO PAESISTICO LR31/2002
- L. R. 27/88 - L. 1039/39
- L. 1497/39 - L. 431 / 85

PROPRIETA' AREA

- ☐ COMUNE ☐ DEM. FORESTALE
☒ DEM. MARITTIMO ☐ PRIVATA


DIMENSIONI

LUNGHEZZA MAX: 33
LARGHEZZA MAX: 104
SUPERFICIE TOTALE: 2020

INQUADRAMENTO



FOTO SATELLITARE TRATTO



CONNESSIONI ALLE RETI

- ☒ PISTA CICLABILE
☒ TRASPORTO PUBBLICO
☒ PARCHEGGI

DIST. SPIAGGIA

- ☒ > 300 ML
☐ > 300 ML
☐ > 300 ML

FILTRI

- ☐ PINETA ML
☐ DUNA ML
☒ RECINZIONI ML

LARGH.

0

0

0,2

ALT.

0

0

1,4

ACCESSIBILITA'

- ☒ ESCLUSIVA ☒ DIRETTA
☐ PRESENZA BARRIERE ARCH

PERCORSI

- ☐ CARRABILE
☐ PEDONALE

NUMERO

0

0

FREQUENZA

0

0

PAVIMENTAZ.

PROPRIETA' PERCORSI

- ☐ COMUNE
☐ DEMANIO FORESTALE
☐ DEMANIO MARITTIMO
☐ PRIVATA

DATI CONCESSIONE

CONCESSIONE N: 0 DATA RILASCIO
SCADENZA:
INTESTATARIO CONCESSIONE:

SEZIONE: MARE/SPIAGGIA/EDIFICATO

RECINZIONI AREA

ALTEZZA

- ☐ LEGNO 0
☐ RETE METALLICA 0
☐ VEGETAZIONE 0
☒ CEMENTO 1,4
☐ MURATURA 0

PRESENZA SERVIZI

- ☐ SERVIZI IGIENICI ☐ PUNTI RISTORO
☐ PERCORSI PAVIM. ☐ BARRIERE ARCHITET.
☐ STRUTT. SALVAT. N. 0
☐ AREE DI SALVAT. MQ 0
☐ SERV. MANUTENZIONE

ARREDI

- ☐ CARTELLI BACH.
☐ CESTINI
☐ ILLUMINAZIONE
☐ AIUOLE

STATO DI CONSERVAZIONE

SUFFICIENTE

AREA RETROSTANTE:

EDIFICATO

FOTO 1



FOTO 2



<div>DATA:<div>18/11/2003</div></div> <div>RILEVATORE:<div>GIUNCHI - MINGUZZI</div></div> <div>AGGIORNAMENTO:<div></div></div>		<div><div>COMUNE DI RAVENNA</div><div>AREA 6: PLANIFICAZIONE TERRITORIALE</div><div>SERVIZIO PROGETTAZIONE URBANISTICA</div></div> <div>CENSIMENTO SPIAGGE LIBERE</div>	<div>COD AREA:<div>1009</div></div> <div>NUM SCHEDA:<div>03.501</div></div> <div>LOCALITA':<div>CASAL BORSETTI</div></div> <div>CATASTO RAVENNA</div> <div>SEZIONE:<div>S.A.</div></div> <div>FOGLIO:<div>31/A</div></div> <div>MAPPALE:<div>392</div></div>
<div>PAGINA 2</div>			

<div>TIPOLOGIA</div> <div><input checked="" type="checkbox"/> SPIAGGIA LIBERA DA CONCESSIONI<input type="checkbox"/> SPIAGGIA NATURISTI<input type="checkbox"/></div>																																			
<div>PRESENZA DI DUNE</div> <table><tr><td colspan="2"><div>CARATTERISTICHE</div><div><input type="checkbox"/> PORZIONE DI DUNA<input type="checkbox"/> PRESENZA DI VEGETAZIONE<input type="checkbox"/> LEGNO</div><div><input type="checkbox"/> CONTINUA<input type="checkbox"/> SOGGETTA A CALPESTIO<input type="checkbox"/> FERRO</div><div><div>RIFERIMENTO SCHEDA<div></div></div><input type="checkbox"/> PRES. DI CAPANNI<div></div><input type="checkbox"/> CEMENTO<input type="checkbox"/> RETE METALIICA</div></td><td><div>RECINZIONI</div></td></tr><tr><td colspan="2"><div>DIMENSIONI</div><div>FRONTE ML.<div></div>0</div><div>PROFONDITA' ML.<div></div>0</div><div>ALTEZZA ML.<div></div>0</div><div>SUPERFICIE MQ.<div></div>0</div></td><td><div>CONSERVAZIONE</div><div><input type="checkbox"/> INSUFFICIENTE<input type="checkbox"/> SUFFICIENTE<input type="checkbox"/> BUONO<input type="checkbox"/> OTTIMO</div></td></tr></table>			<div>CARATTERISTICHE</div> <div><input type="checkbox"/> PORZIONE DI DUNA<input type="checkbox"/> PRESENZA DI VEGETAZIONE<input type="checkbox"/> LEGNO</div> <div><input type="checkbox"/> CONTINUA<input type="checkbox"/> SOGGETTA A CALPESTIO<input type="checkbox"/> FERRO</div> <div><div>RIFERIMENTO SCHEDA<div></div></div><input type="checkbox"/> PRES. DI CAPANNI<div></div><input type="checkbox"/> CEMENTO<input type="checkbox"/> RETE METALIICA</div>		<div>RECINZIONI</div>	<div>DIMENSIONI</div> <div>FRONTE ML.<div></div>0</div> <div>PROFONDITA' ML.<div></div>0</div> <div>ALTEZZA ML.<div></div>0</div> <div>SUPERFICIE MQ.<div></div>0</div>		<div>CONSERVAZIONE</div> <div><input type="checkbox"/> INSUFFICIENTE<input type="checkbox"/> SUFFICIENTE<input type="checkbox"/> BUONO<input type="checkbox"/> OTTIMO</div>																											
<div>CARATTERISTICHE</div> <div><input type="checkbox"/> PORZIONE DI DUNA<input type="checkbox"/> PRESENZA DI VEGETAZIONE<input type="checkbox"/> LEGNO</div> <div><input type="checkbox"/> CONTINUA<input type="checkbox"/> SOGGETTA A CALPESTIO<input type="checkbox"/> FERRO</div> <div><div>RIFERIMENTO SCHEDA<div></div></div><input type="checkbox"/> PRES. DI CAPANNI<div></div><input type="checkbox"/> CEMENTO<input type="checkbox"/> RETE METALIICA</div>		<div>RECINZIONI</div>																																	
<div>DIMENSIONI</div> <div>FRONTE ML.<div></div>0</div> <div>PROFONDITA' ML.<div></div>0</div> <div>ALTEZZA ML.<div></div>0</div> <div>SUPERFICIE MQ.<div></div>0</div>		<div>CONSERVAZIONE</div> <div><input type="checkbox"/> INSUFFICIENTE<input type="checkbox"/> SUFFICIENTE<input type="checkbox"/> BUONO<input type="checkbox"/> OTTIMO</div>																																	
<div>FOTO 3</div>																																			
<div>PRESENZA DI PINETE</div> <table><tr><td colspan="2"><div>CARATTERISTICHE</div><div><input type="checkbox"/> BASSURE<input type="checkbox"/> PRESENZA DI SOTTOBOSCO<input type="checkbox"/> LEGNO</div><div><input type="checkbox"/> PERCORSI<input type="checkbox"/> SOGGETTA A CALPESTIO<input type="checkbox"/> FERRO</div><div>RIFERIMENTO SCHEDA:<div></div><input type="checkbox"/> CEMENTO</div><div>PRESENZA STRUTTURE:<div></div><input type="checkbox"/> RETE METALLICA</div></td><td><div>RECINZIONI</div></td></tr><tr><td colspan="2"><div>DIMENSIONI</div><div>FRONTE ML.<div></div>0</div><div>PROFONDITA' ML.<div></div>0</div><div>ALTEZZA ML.<div></div>0</div><div>SUPERFICIE MQ.<div></div>0</div></td><td><div>CONSERVAZIONE</div><div><input type="checkbox"/> INSUFFICIENTE<input type="checkbox"/> SUFFICIENTE<input type="checkbox"/> BUONO<input type="checkbox"/> OTTIMO</div></td></tr></table>			<div>CARATTERISTICHE</div> <div><input type="checkbox"/> BASSURE<input type="checkbox"/> PRESENZA DI SOTTOBOSCO<input type="checkbox"/> LEGNO</div> <div><input type="checkbox"/> PERCORSI<input type="checkbox"/> SOGGETTA A CALPESTIO<input type="checkbox"/> FERRO</div> <div>RIFERIMENTO SCHEDA:<div></div><input type="checkbox"/> CEMENTO</div> <div>PRESENZA STRUTTURE:<div></div><input type="checkbox"/> RETE METALLICA</div>		<div>RECINZIONI</div>	<div>DIMENSIONI</div> <div>FRONTE ML.<div></div>0</div> <div>PROFONDITA' ML.<div></div>0</div> <div>ALTEZZA ML.<div></div>0</div> <div>SUPERFICIE MQ.<div></div>0</div>		<div>CONSERVAZIONE</div> <div><input type="checkbox"/> INSUFFICIENTE<input type="checkbox"/> SUFFICIENTE<input type="checkbox"/> BUONO<input type="checkbox"/> OTTIMO</div>																											
<div>CARATTERISTICHE</div> <div><input type="checkbox"/> BASSURE<input type="checkbox"/> PRESENZA DI SOTTOBOSCO<input type="checkbox"/> LEGNO</div> <div><input type="checkbox"/> PERCORSI<input type="checkbox"/> SOGGETTA A CALPESTIO<input type="checkbox"/> FERRO</div> <div>RIFERIMENTO SCHEDA:<div></div><input type="checkbox"/> CEMENTO</div> <div>PRESENZA STRUTTURE:<div></div><input type="checkbox"/> RETE METALLICA</div>		<div>RECINZIONI</div>																																	
<div>DIMENSIONI</div> <div>FRONTE ML.<div></div>0</div> <div>PROFONDITA' ML.<div></div>0</div> <div>ALTEZZA ML.<div></div>0</div> <div>SUPERFICIE MQ.<div></div>0</div>		<div>CONSERVAZIONE</div> <div><input type="checkbox"/> INSUFFICIENTE<input type="checkbox"/> SUFFICIENTE<input type="checkbox"/> BUONO<input type="checkbox"/> OTTIMO</div>																																	
<div>FOTO 4</div>																																			
<div>PROTEZIONE COSTA</div> <table><tr><td><input checked="" type="checkbox"/> PARALLELE</td><td><div>MATERIALI</div><div><input checked="" type="checkbox"/> MASSI IN PIETRA<input type="checkbox"/> MASSI IN CEMENTO<input type="checkbox"/> SACCHI DI SABBIA</div></td><td><div>TIPOLOGIA</div><div><input checked="" type="checkbox"/> EMERSE<input type="checkbox"/> SOFFOLTE<input type="checkbox"/> SOMMERSE</div></td></tr><tr><td><input type="checkbox"/> CONTINUE</td><td></td><td></td></tr><tr><td>DIST. COSTA<div>100,89</div></td><td></td><td></td></tr><tr><td>INTERASSE:<div>26,06</div></td><td></td><td></td></tr><tr><td><input type="checkbox"/> RADENTI</td><td><div>MATERIALI</div><div><input type="checkbox"/> RADENTI MASSI IN PIETRA<input type="checkbox"/> MASSI IN CEMENTO<input type="checkbox"/> SACCHI DI SABBIA</div></td><td><div>TIPOLOGIA</div><div><input type="checkbox"/> EMERSA<input type="checkbox"/> SOFFOLTA<input type="checkbox"/> SOMMERSA</div></td></tr><tr><td><input type="checkbox"/> CONTINUE</td><td></td><td></td></tr><tr><td>LUNGHEZZA:<div>0</div></td><td></td><td></td></tr><tr><td><input type="checkbox"/> A PENNELLO</td><td><div>MATERIALI</div><div><input type="checkbox"/> MASSI IN PIETRA<input type="checkbox"/> MASSI IN CEMENTO<input type="checkbox"/> SACCHI DI SABBIA</div></td><td><div>TIPOLOGIA</div><div><input type="checkbox"/> EMERSE<input type="checkbox"/> SOFFOLTE<input type="checkbox"/> SOMMERSE</div></td></tr><tr><td>NUMERO:<div>0</div></td><td></td><td></td></tr><tr><td>LUNGHEZZA<div>0</div></td><td></td><td></td></tr><tr><td>INTERASSE<div>0</div></td><td></td><td></td></tr></table>			<input checked="" type="checkbox"/> PARALLELE	<div>MATERIALI</div> <div><input checked="" type="checkbox"/> MASSI IN PIETRA<input type="checkbox"/> MASSI IN CEMENTO<input type="checkbox"/> SACCHI DI SABBIA</div>	<div>TIPOLOGIA</div> <div><input checked="" type="checkbox"/> EMERSE<input type="checkbox"/> SOFFOLTE<input type="checkbox"/> SOMMERSE</div>	<input type="checkbox"/> CONTINUE			DIST. COSTA <div>100,89</div>			INTERASSE: <div>26,06</div>			<input type="checkbox"/> RADENTI	<div>MATERIALI</div> <div><input type="checkbox"/> RADENTI MASSI IN PIETRA<input type="checkbox"/> MASSI IN CEMENTO<input type="checkbox"/> SACCHI DI SABBIA</div>	<div>TIPOLOGIA</div> <div><input type="checkbox"/> EMERSA<input type="checkbox"/> SOFFOLTA<input type="checkbox"/> SOMMERSA</div>	<input type="checkbox"/> CONTINUE			LUNGHEZZA: <div>0</div>			<input type="checkbox"/> A PENNELLO	<div>MATERIALI</div> <div><input type="checkbox"/> MASSI IN PIETRA<input type="checkbox"/> MASSI IN CEMENTO<input type="checkbox"/> SACCHI DI SABBIA</div>	<div>TIPOLOGIA</div> <div><input type="checkbox"/> EMERSE<input type="checkbox"/> SOFFOLTE<input type="checkbox"/> SOMMERSE</div>	NUMERO: <div>0</div>			LUNGHEZZA <div>0</div>			INTERASSE <div>0</div>		
<input checked="" type="checkbox"/> PARALLELE	<div>MATERIALI</div> <div><input checked="" type="checkbox"/> MASSI IN PIETRA<input type="checkbox"/> MASSI IN CEMENTO<input type="checkbox"/> SACCHI DI SABBIA</div>	<div>TIPOLOGIA</div> <div><input checked="" type="checkbox"/> EMERSE<input type="checkbox"/> SOFFOLTE<input type="checkbox"/> SOMMERSE</div>																																	
<input type="checkbox"/> CONTINUE																																			
DIST. COSTA <div>100,89</div>																																			
INTERASSE: <div>26,06</div>																																			
<input type="checkbox"/> RADENTI	<div>MATERIALI</div> <div><input type="checkbox"/> RADENTI MASSI IN PIETRA<input type="checkbox"/> MASSI IN CEMENTO<input type="checkbox"/> SACCHI DI SABBIA</div>	<div>TIPOLOGIA</div> <div><input type="checkbox"/> EMERSA<input type="checkbox"/> SOFFOLTA<input type="checkbox"/> SOMMERSA</div>																																	
<input type="checkbox"/> CONTINUE																																			
LUNGHEZZA: <div>0</div>																																			
<input type="checkbox"/> A PENNELLO	<div>MATERIALI</div> <div><input type="checkbox"/> MASSI IN PIETRA<input type="checkbox"/> MASSI IN CEMENTO<input type="checkbox"/> SACCHI DI SABBIA</div>	<div>TIPOLOGIA</div> <div><input type="checkbox"/> EMERSE<input type="checkbox"/> SOFFOLTE<input type="checkbox"/> SOMMERSE</div>																																	
NUMERO: <div>0</div>																																			
LUNGHEZZA <div>0</div>																																			
INTERASSE <div>0</div>																																			
<div>DINAMICA DELLA COSTA</div> <div><input checked="" type="checkbox"/> EROSIONE<input type="checkbox"/> RIPASCIMENTO<input type="checkbox"/> STABILE</div>																																			
<div>NOTE</div> <div>SPIAGGIA COMPRESA TRA IL CANALE DESTRA RENO E IL BAGNO NEW MOLO BEACH. MASSICCIATA DEL CANALE CON INERBIMENTO.</div>																																			

DATA:

18/11/2003

RILEVATORE:

GIUNCHI - MINGUZZI

AGGIORNAMENTO:

PAGINA 1



COMUNE DI RAVENNA

AREA 6: PIANIFICAZIONE TERRITORIALE
SERVIZIO PROGETTAZIONE URBANISTICA

CENSIMENTO SPIAGGE LIBERE

Pagina 2

COD AREA:

1010

NUM SCHEDA:

03.502

LOCALITA':

CASAL BORSETTI

CATASTO RAVENNA

SEZIONE:

S.A.

FOGLIO:

31/A

MAPPALE:

392

TIPOLOGIA

☒ SPIAGGIA LIBERA DA CONCESSIONI☐ SPIAGGIA NATURISTI

VINCOLI AMBIENTALI VIGENTI

- ☒ VINCOLO IDROGEOLOGICO
☐ RISERVE NATURALI DELLO STATO
☐ ZONA DI PROTEZIONE SPECIALE
☐ SITI INTERESSE COMUNITARIO
☒ VINCOLO PAESISTICO LR31/2002
- L. R. 27/88 - L. 1039/39
- L. 1497/39 - L. 431 / 85

PROPRIETA' AREA

- ☐ COMUNE ☐ DEM. FORESTALE
☒ DEM. MARITTIMO ☐ PRIVATA


DIMENSIONI

LUNGHEZZA MAX: 68
LARGHEZZA MAX: 112
SUPERFICIE TOTALE: 6953

INQUADRAMENTO



FOTO SATELLITARE TRATTO



CONNESSIONI ALLE RETI

- ☒ PISTA CICLABILE
☒ TRASPORTO PUBBLICO
☒ PARCHEGGI

DIST. SPIAGGIA

- ☒ > 300 ML
☐ > 300 ML
☐ > 300 ML

FILTRI

- ☐ PINETA ML
☐ DUNA ML
☒ RECINZIONI ML

LARGH.

0

0

0,23

ALT.

0

0

1,4

ACCESSIBILITA'

- ☒ ESCLUSIVA ☒ DIRETTA
☐ PRESENZA BARRIERE ARCH

PERCORSI

- ☐ CARRABILE
☐ PEDONALE

NUMERO

0

0

FREQUENZA

0

0

PAVIMENTAZ.

PROPRIETA' PERCORSI

- ☐ COMUNE
☐ DEMANIO FORESTALE
☐ DEMANIO MARITTIMO
☐ PRIVATA

DATI CONCESSIONE

CONCESSIONE N: 0 DATA RILASCIO

SCADENZA:

INTESTATARIO CONCESSIONE:

SEZIONE: MARE/SPIAGGIA/EDIFICATO

RECINZIONI AREA

ALTEZZA

- ☐ LEGNO 0
☐ RETE METALLICA 0
☐ VEGETAZIONE 0
☒ CEMENTO 1,4
☐ MURATURA 0

PRESENZA SERVIZI

- ☐ SERVIZI IGIENICI ☐ PUNTI RISTORO
☐ PERCORSI PAVIM. ☐ BARRIERE ARCHITET.
☐ STRUTT. SALVAT. N. 0
☐ AREE DI SALVAT. MQ 0
☐ SERV. MANUTENZIONE

ARREDI

- ☐ CARTELLI BACH.
☐ CESTINI
☐ ILLUMINAZIONE
☐ AIUOLE

STATO DI CONSERVAZIONE

SUFFICIENTE

AREA RETROSTANTE:

EDIFICATO

FOTO 1



FOTO 2



DATA:

18/11/2003

RILEVATORE:

GIUNCHI - MINGUZZI

AGGIORNAMENTO:

PAGINA 2



COMUNE DI RAVENNA

AREA 6: PLANIFICAZIONE TERRITORIALE

SERVIZIO PROGETTAZIONE URBANISTICA

CENSIMENTO SPIAGGE LIBERE

COD AREA:

1010

NUM SCHEDA:

03.502

LOCALITA':

CASAL BORSETTI

CATASTO RAVENNA

SEZIONE:

S.A.

FOGLIO:

31/A

MAPPALE:

392

TIPOLOGIA

☒ SPIAGGIA LIBERA DA CONCESSIONI

☐ SPIAGGIA NATURISTI

PRESENZA DI DUNE

CARATTERISTICHE

☐ PORZIONE DI DUNA

☐ PRESENZA DI VEGETAZIONE

☐ CONTINUA

☐ SOGGETTA A CALPESTIO

RIFERIMENTO SCHEDA

☐ PRES. DI CAPANNI

RECINZIONI

☐ LEGNO

☐ FERRO

☐ CEMENTO

☐ RETE METALIICA

DIMENSIONI

FRONTE ML.

0

PROFONDITA' ML.

0

ALTEZZA ML.

0

SUPERFICIE MQ.

0

CONSERVAZIONE

☐ INSUFFICIENTE

☐ SUFFICIENTE

☐ BUONO

☐ OTTIMO

FOTO 3



PRESENZA DI PINETE

CARATTERISTICHE

☐ BASSURE

☐ PRESENZA DI SOTTOBOSCO

☐ PERCORSI

☐ SOGGETTA A CALPESTIO

RIFERIMENTO SCHEDA:

PRESENZA STRUTTURE:

RECINZIONI

☐ LEGNO

☐ FERRO

☐ CEMENTO

☐ RETE METALLICA

DIMENSIONI

FRONTE ML.

0

PROFONDITA' ML

0

ALTEZZA ML

0

SUPERFICIE MQ.

0

CONSERVAZIONE

☐ INSUFFICIENTE

☐ SUFFICIENTE

☐ BUONO

☐ OTTIMO

FOTO 4

PROTEZIONE COSTA

☒ PARALLELE

MATERIALI

☒ MASSI IN PIETRA

☐ MASSI IN CEMENTO

☐ SACCHI DI SABBIA

TIPOLOGIA

☒ EMERSE

☐ SOFFOLTE

☐ SOMMERSE

☐ CONTINUE

DIST. COSTA

88,87

INTERASSE:

26,06

☐ RADENTI

MATERIALI

☐ RADENTI MASSI IN PIETRA

☐ MASSI IN CEMENTO

☐ SACCHI DI SABBIA

TIPOLOGIA

☐ EMERSA

☐ SOFFOLTA

☐ SOMMERSA

☐ A PENNELLO

MATERIALI

☐ MASSI IN PIETRA

☐ MASSI IN CEMENTO

☐ SACCHI DI SABBIA

TIPOLOGIA

☐ EMERSE

☐ SOFFOLTE

☐ SOMMERSE

DINAMICA DELLA COSTA

☒ EROSIONE

☐ RIPASCIMENTO

☐ STABILE

NOTE

SPIAGGIA DI INTERCONNESSIONE TRA IL BAGNO NEW MOLO BEACH E IL BAGNO OASI. TRE ACCESSI ALLA SPIAGGIA DUE SU PROPRIETA' PRIVATA.

DATA:

18/11/2003

RILEVATORE:

GIUNCHI - MINGUZZI

AGGIORNAMENTO:

PAGINA 1



COMUNE DI RAVENNA

AREA 6: PIANIFICAZIONE TERRITORIALE
SERVIZIO PROGETTAZIONE URBANISTICA

CENSIMENTO SPIAGGE LIBERE

Pagina 2

COD AREA:

1011

NUM SCHEDA:

03.503

LOCALITA':

CASAL BORSETTI

CATASTO RAVENNA

SEZIONE:

S.A.

FOGLIO:

31/A

MAPPALE:

392

TIPOLOGIA

☒ SPIAGGIA LIBERA DA CONCESSIONI☐ SPIAGGIA NATURISTI

VINCOLI AMBIENTALI VIGENTI

- ☒ VINCOLO IDROGEOLOGICO
☐ RISERVE NATURALI DELLO STATO
☐ ZONA DI PROTEZIONE SPECIALE
☐ SITI INTERESSE COMUNITARIO
☒ VINCOLO PAESISTICO LR31/2002
- L. R. 27/88 - L. 1039/39
- L. 1497/39 - L. 431 / 85

PROPRIETA' AREA

- ☐ COMUNE ☐ DEM. FORESTALE
☒ DEM. MARITTIMO ☐ PRIVATA

DIMENSIONI

LUNGHEZZA MAX: 38
LARGHEZZA MAX: 96
SUPERFICIE TOTALE: 3267

INQUADRAMENTO



FOTO SATELLITARE TRATTO



CONNESSIONI ALLE RETI

- ☒ PISTA CICLABILE
☒ TRASPORTO PUBBLICO
☒ PARCHEGGI

DIST. SPIAGGIA

- ☒ > 300 ML
☐ > 300 ML
☐ > 300 ML

FILTRI

- ☐ PINETA ML
☐ DUNA ML
☒ RECINZIONI ML

LARGH.

0

0

0,23

ALT.

0

0

1,4

ACCESSIBILITA'

- ☒ ESCLUSIVA ☒ DIRETTA
☐ PRESENZA BARRIERE ARCH

PERCORSI

- ☐ CARRABILE
☐ PEDONALE

NUMERO

0

0

FREQUENZA

0

0

PAVIMENTAZ.

PROPRIETA' PERCORSI

- ☐ COMUNE
☐ DEMANIO FORESTALE
☐ DEMANIO MARITTIMO
☐ PRIVATA

DATI CONCESSIONE

CONCESSIONE N: 0 DATA RILASCIO

SCADENZA:

INTESTATARIO CONCESSIONE:

SEZIONE: MARE/SPIAGGIA/PARCHEGGIO/EDIFICATO

RECINZIONI AREA

ALTEZZA

- ☐ LEGNO 0
☐ RETE METALLICA 0
☐ VEGETAZIONE 0
☐ CEMENTO 0
☐ MURATURA 0

PRESENZA SERVIZI

- ☐ SERVIZI IGIENICI ☐ PUNTI RISTORO
☐ PERCORSI PAVIM. ☐ BARRIERE ARCHITET.
☐ STRUTT. SALVAT. N. 0
☐ AREE DI SALVAT. MQ 0
☐ SERV. MANUTENZIONE

ARREDI

- ☐ CARTELLI BACH.
☐ CESTINI
☐ ILLUMINAZIONE
☐ AIUOLE

STATO DI CONSERVAZIONE

SUFFICIENTE

AREA RETROSTANTE:

EDIFICATO




FOTO 1



FOTO 2



<div>DATA:<div>18/11/2003</div></div> <div>RILEVATORE:<div>GIUNCHI - MINGUZZI</div></div> <div>AGGIORNAMENTO:<div></div></div>		<div><div>COMUNE DI RAVENNA</div><div>AREA 6: PLANIFICAZIONE TERRITORIALE SERVIZIO PROGETTAZIONE URBANISTICA</div></div> <div>CENSIMENTO SPIAGGE LIBERE</div>	<div>COD AREA:<div>1011</div></div> <div>NUM SCHEDA:<div>03.503</div></div> <div>LOCALITA':<div>CASAL BORSETTI</div></div> <div>CATASTO RAVENNA</div> <div>SEZIONE:<div>S.A.</div></div> <div>FOGLIO:<div>31/A</div></div> <div>MAPPALE:<div>392</div></div>
<div>PAGINA 2</div>			

<div>TIPOLOGIA</div> <div><input checked="" type="checkbox"/> SPIAGGIA LIBERA DA CONCESSIONI<input type="checkbox"/> SPIAGGIA NATURISTI<input type="checkbox"/></div>																																						
<div>PRESENZA DI DUNE</div> <table><tr><td>CARATTERISTICHE</td><td>RECINZIONI</td></tr><tr><td><div><input type="checkbox"/> PORZIONE DI DUNA<input type="checkbox"/> PRESENZA DI VEGETAZIONE</div><div><input type="checkbox"/> CONTINUA<input type="checkbox"/> SOGGETTA A CALPESTIO</div><div>RIFERIMENTO SCHEDA<div></div></div><div><input type="checkbox"/> PRES. DI CAPANNI<div></div></div></td><td><div><input type="checkbox"/> LEGNO<input type="checkbox"/> FERRO<input type="checkbox"/> CEMENTO<input type="checkbox"/> RETE METALIICA</div></td></tr><tr><td>DIMENSIONI</td><td>CONSERVAZIONE</td></tr><tr><td><div>FRONTE ML.<div></div>0</div><div>PROFONDITA' ML.<div></div>0</div><div>ALTEZZA ML.<div></div>0</div><div>SUPERFICIE MQ.<div></div>0</div></td><td><div><input type="checkbox"/> INSUFFICIENTE<input type="checkbox"/> SUFFICIENTE<input type="checkbox"/> BUONO<input type="checkbox"/> OTTIMO</div></td></tr></table>			CARATTERISTICHE	RECINZIONI	<div><input type="checkbox"/> PORZIONE DI DUNA<input type="checkbox"/> PRESENZA DI VEGETAZIONE</div> <div><input type="checkbox"/> CONTINUA<input type="checkbox"/> SOGGETTA A CALPESTIO</div> <div>RIFERIMENTO SCHEDA<div></div></div> <div><input type="checkbox"/> PRES. DI CAPANNI<div></div></div>	<div><input type="checkbox"/> LEGNO<input type="checkbox"/> FERRO<input type="checkbox"/> CEMENTO<input type="checkbox"/> RETE METALIICA</div>	DIMENSIONI	CONSERVAZIONE	<div>FRONTE ML.<div></div>0</div> <div>PROFONDITA' ML.<div></div>0</div> <div>ALTEZZA ML.<div></div>0</div> <div>SUPERFICIE MQ.<div></div>0</div>	<div><input type="checkbox"/> INSUFFICIENTE<input type="checkbox"/> SUFFICIENTE<input type="checkbox"/> BUONO<input type="checkbox"/> OTTIMO</div>																												
CARATTERISTICHE	RECINZIONI																																					
<div><input type="checkbox"/> PORZIONE DI DUNA<input type="checkbox"/> PRESENZA DI VEGETAZIONE</div> <div><input type="checkbox"/> CONTINUA<input type="checkbox"/> SOGGETTA A CALPESTIO</div> <div>RIFERIMENTO SCHEDA<div></div></div> <div><input type="checkbox"/> PRES. DI CAPANNI<div></div></div>	<div><input type="checkbox"/> LEGNO<input type="checkbox"/> FERRO<input type="checkbox"/> CEMENTO<input type="checkbox"/> RETE METALIICA</div>																																					
DIMENSIONI	CONSERVAZIONE																																					
<div>FRONTE ML.<div></div>0</div> <div>PROFONDITA' ML.<div></div>0</div> <div>ALTEZZA ML.<div></div>0</div> <div>SUPERFICIE MQ.<div></div>0</div>	<div><input type="checkbox"/> INSUFFICIENTE<input type="checkbox"/> SUFFICIENTE<input type="checkbox"/> BUONO<input type="checkbox"/> OTTIMO</div>																																					
<div>PRESENZA DI PINETE</div> <table><tr><td>CARATTERISTICHE</td><td>RECINZIONI</td></tr><tr><td><div><input type="checkbox"/> BASSURE<input type="checkbox"/> PRESENZA DI SOTTOBOSCO</div><div><input type="checkbox"/> PERCORSI<input type="checkbox"/> SOGGETTA A CALPESTIO</div><div>RIFERIMENTO SCHEDA:<div></div></div><div>PRESENZA STRUTTURE:<div></div></div></td><td><div><input type="checkbox"/> LEGNO<input type="checkbox"/> FERRO<input type="checkbox"/> CEMENTO<input type="checkbox"/> RETE METALLICA</div></td></tr><tr><td>DIMENSIONI</td><td>CONSERVAZIONE</td></tr><tr><td><div>FRONTE ML.<div></div>0</div><div>PROFONDITA' ML<div></div>0</div><div>ALTEZZA ML<div></div>0</div><div>SUPERFICIE MQ.<div></div>0</div></td><td><div><input type="checkbox"/> INSUFFICIENTE<input type="checkbox"/> SUFFICIENTE<input type="checkbox"/> BUONO<input type="checkbox"/> OTTIMO</div></td></tr></table>			CARATTERISTICHE	RECINZIONI	<div><input type="checkbox"/> BASSURE<input type="checkbox"/> PRESENZA DI SOTTOBOSCO</div> <div><input type="checkbox"/> PERCORSI<input type="checkbox"/> SOGGETTA A CALPESTIO</div> <div>RIFERIMENTO SCHEDA:<div></div></div> <div>PRESENZA STRUTTURE:<div></div></div>	<div><input type="checkbox"/> LEGNO<input type="checkbox"/> FERRO<input type="checkbox"/> CEMENTO<input type="checkbox"/> RETE METALLICA</div>	DIMENSIONI	CONSERVAZIONE	<div>FRONTE ML.<div></div>0</div> <div>PROFONDITA' ML<div></div>0</div> <div>ALTEZZA ML<div></div>0</div> <div>SUPERFICIE MQ.<div></div>0</div>	<div><input type="checkbox"/> INSUFFICIENTE<input type="checkbox"/> SUFFICIENTE<input type="checkbox"/> BUONO<input type="checkbox"/> OTTIMO</div>																												
CARATTERISTICHE	RECINZIONI																																					
<div><input type="checkbox"/> BASSURE<input type="checkbox"/> PRESENZA DI SOTTOBOSCO</div> <div><input type="checkbox"/> PERCORSI<input type="checkbox"/> SOGGETTA A CALPESTIO</div> <div>RIFERIMENTO SCHEDA:<div></div></div> <div>PRESENZA STRUTTURE:<div></div></div>	<div><input type="checkbox"/> LEGNO<input type="checkbox"/> FERRO<input type="checkbox"/> CEMENTO<input type="checkbox"/> RETE METALLICA</div>																																					
DIMENSIONI	CONSERVAZIONE																																					
<div>FRONTE ML.<div></div>0</div> <div>PROFONDITA' ML<div></div>0</div> <div>ALTEZZA ML<div></div>0</div> <div>SUPERFICIE MQ.<div></div>0</div>	<div><input type="checkbox"/> INSUFFICIENTE<input type="checkbox"/> SUFFICIENTE<input type="checkbox"/> BUONO<input type="checkbox"/> OTTIMO</div>																																					
<div>PROTEZIONE COSTA</div> <table><tr><td><input checked="" type="checkbox"/> PARALLELE</td><td>MATERIALI</td><td>TIPOLOGIA</td></tr><tr><td><input type="checkbox"/> CONTINUE</td><td><input checked="" type="checkbox"/> MASSI IN PIETRA</td><td><input checked="" type="checkbox"/> EMERSE</td></tr><tr><td>DIST. COSTA<div>100,21</div></td><td><input type="checkbox"/> MASSI IN CEMENTO</td><td><input type="checkbox"/> SOFFOLTE</td></tr><tr><td>INTERASSE:<div>27,68</div></td><td><input type="checkbox"/> SACCHI DI SABBIA</td><td><input type="checkbox"/> SOMMERSE</td></tr><tr><td><input type="checkbox"/> RADENTI</td><td>MATERIALI</td><td>TIPOLOGIA</td></tr><tr><td><input type="checkbox"/> CONTINUE</td><td><input type="checkbox"/> RADENTI MASSI IN PIETRA</td><td><input type="checkbox"/> EMERSA</td></tr><tr><td>LUNGHEZZA:<div>0</div></td><td><input type="checkbox"/> MASSI IN CEMENTO</td><td><input type="checkbox"/> SOFFOLTA</td></tr><tr><td></td><td><input type="checkbox"/> SACCHI DI SABBIA</td><td><input type="checkbox"/> SOMMERSA</td></tr><tr><td><input type="checkbox"/> A PENNELLO</td><td>MATERIALI</td><td>TIPOLOGIA</td></tr><tr><td>NUMERO:<div>0</div></td><td><input type="checkbox"/> MASSI IN PIETRA</td><td><input type="checkbox"/> EMERSE</td></tr><tr><td>LUNGHEZZA<div>0</div></td><td><input type="checkbox"/> MASSI IN CEMENTO</td><td><input type="checkbox"/> SOFFOLTE</td></tr><tr><td>INTERASSE<div>0</div></td><td><input type="checkbox"/> SACCHI DI SABBIA</td><td><input type="checkbox"/> SOMMERSE</td></tr></table>			<input checked="" type="checkbox"/> PARALLELE	MATERIALI	TIPOLOGIA	<input type="checkbox"/> CONTINUE	<input checked="" type="checkbox"/> MASSI IN PIETRA	<input checked="" type="checkbox"/> EMERSE	DIST. COSTA <div>100,21</div>	<input type="checkbox"/> MASSI IN CEMENTO	<input type="checkbox"/> SOFFOLTE	INTERASSE: <div>27,68</div>	<input type="checkbox"/> SACCHI DI SABBIA	<input type="checkbox"/> SOMMERSE	<input type="checkbox"/> RADENTI	MATERIALI	TIPOLOGIA	<input type="checkbox"/> CONTINUE	<input type="checkbox"/> RADENTI MASSI IN PIETRA	<input type="checkbox"/> EMERSA	LUNGHEZZA: <div>0</div>	<input type="checkbox"/> MASSI IN CEMENTO	<input type="checkbox"/> SOFFOLTA		<input type="checkbox"/> SACCHI DI SABBIA	<input type="checkbox"/> SOMMERSA	<input type="checkbox"/> A PENNELLO	MATERIALI	TIPOLOGIA	NUMERO: <div>0</div>	<input type="checkbox"/> MASSI IN PIETRA	<input type="checkbox"/> EMERSE	LUNGHEZZA <div>0</div>	<input type="checkbox"/> MASSI IN CEMENTO	<input type="checkbox"/> SOFFOLTE	INTERASSE <div>0</div>	<input type="checkbox"/> SACCHI DI SABBIA	<input type="checkbox"/> SOMMERSE
<input checked="" type="checkbox"/> PARALLELE	MATERIALI	TIPOLOGIA																																				
<input type="checkbox"/> CONTINUE	<input checked="" type="checkbox"/> MASSI IN PIETRA	<input checked="" type="checkbox"/> EMERSE																																				
DIST. COSTA <div>100,21</div>	<input type="checkbox"/> MASSI IN CEMENTO	<input type="checkbox"/> SOFFOLTE																																				
INTERASSE: <div>27,68</div>	<input type="checkbox"/> SACCHI DI SABBIA	<input type="checkbox"/> SOMMERSE																																				
<input type="checkbox"/> RADENTI	MATERIALI	TIPOLOGIA																																				
<input type="checkbox"/> CONTINUE	<input type="checkbox"/> RADENTI MASSI IN PIETRA	<input type="checkbox"/> EMERSA																																				
LUNGHEZZA: <div>0</div>	<input type="checkbox"/> MASSI IN CEMENTO	<input type="checkbox"/> SOFFOLTA																																				
	<input type="checkbox"/> SACCHI DI SABBIA	<input type="checkbox"/> SOMMERSA																																				
<input type="checkbox"/> A PENNELLO	MATERIALI	TIPOLOGIA																																				
NUMERO: <div>0</div>	<input type="checkbox"/> MASSI IN PIETRA	<input type="checkbox"/> EMERSE																																				
LUNGHEZZA <div>0</div>	<input type="checkbox"/> MASSI IN CEMENTO	<input type="checkbox"/> SOFFOLTE																																				
INTERASSE <div>0</div>	<input type="checkbox"/> SACCHI DI SABBIA	<input type="checkbox"/> SOMMERSE																																				
<div>DINAMICA DELLA COSTA</div> <div><input type="checkbox"/> EROSIONE<input type="checkbox"/> RIPASCIMENTO<input checked="" type="checkbox"/> STABILE</div>																																						
<div>FOTO 3</div> <div></div>																																						
<div>FOTO 4</div> <div></div>																																						
<div>FOTO 5</div> <div></div>																																						
<div>NOTE</div> <div>SPIAGGIA COMPRESA TRA IL BAGNO OASI E IL BAGNO ADRIATICO, ADIACENTE A PK PUBBLICO E PRESENZA DI TAMERICI VICINO ALLA RECINZIONE.</div>																																						

DATA:

18/11/2003

RILEVATORE:

GIUNCHI - MINGUZZI

AGGIORNAMENTO:

PAGINA 1



COMUNE DI RAVENNA

AREA 6: PIANIFICAZIONE TERRITORIALE
SERVIZIO PROGETTAZIONE URBANISTICA

CENSIMENTO SPIAGGE LIBERE

Pagina 2

COD AREA:

1012

NUM SCHEDA:

03.504

LOCALITA':

CASAL BORSETTI

CATASTO RAVENNA

SEZIONE:

S.A.

FOGLIO:

31/A

MAPPALE:

392

TIPOLOGIA

☒ SPIAGGIA LIBERA DA CONCESSIONI☐ SPIAGGIA NATURISTI

VINCOLI AMBIENTALI VIGENTI

- ☒ VINCOLO IDROGEOLOGICO
☐ RISERVE NATURALI DELLO STATO
☐ ZONA DI PROTEZIONE SPECIALE
☐ SITI INTERESSE COMUNITARIO
☒ VINCOLO PAESISTICO LR31/2002
- L. R. 27/88 - L. 1039/39
- L. 1497/39 - L. 431 / 85

PROPRIETA' AREA

- ☐ COMUNE ☐ DEM. FORESTALE
☒ DEM. MARITTIMO ☐ PRIVATA


DIMENSIONI

LUNGHEZZA MAX: 88
LARGHEZZA MAX: 96
SUPERFICIE TOTALE: 7036

INQUADRAMENTO



FOTO SATELLITARE TRATTO



CONNESSIONI ALLE RETI

- ☒ PISTA CICLABILE
☒ TRASPORTO PUBBLICO
☒ PARCHEGGI

DIST. SPIAGGIA

- ☒ > 300 ML
☐ > 300 ML
☐ > 300 ML

FILTRI

- ☐ PINETA ML
☐ DUNA ML
☒ RECINZIONI ML

LARGH.

0

0

0,23

ALT.

0

0

1,4

ACCESSIBILITA'

- ☒ ESCLUSIVA ☒ DIRETTA
☐ PRESENZA BARRIERE ARCH

PERCORSI

- ☐ CARRABILE
☐ PEDONALE

NUMERO

0

0

FREQUENZA

0

0

PAVIMENTAZ.

PROPRIETA' PERCORSI

- ☐ COMUNE
☐ DEMANIO FORESTALE
☐ DEMANIO MARITTIMO
☐ PRIVATA

DATI CONCESSIONE

CONCESSIONE N: 0 DATA RILASCIO

SCADENZA:

INTESTATARIO CONCESSIONE:

SEZIONE: MARE/SPIAGGIA/PARCHEGGIO/EDIFICATO

RECINZIONI AREA

ALTEZZA

- ☐ LEGNO 0
☐ RETE METALLICA 0
☐ VEGETAZIONE 0
☒ CEMENTO 1,4
☐ MURATURA 0

PRESENZA SERVIZI

- ☐ SERVIZI IGIENICI ☐ PUNTI RISTORO
☐ PERCORSI PAVIM. ☐ BARRIERE ARCHITET.
☐ STRUTT. SALVAT. N. 0
☐ AREE DI SALVAT. MQ 0
☐ SERV. MANUTENZIONE

ARREDI

- ☐ CARTELLI BACH.
☐ CESTINI
☐ ILLUMINAZIONE
☐ AIUOLE

STATO DI CONSERVAZIONE

SUFFICIENTE

AREA RETROSTANTE:

EDIFICATO




FOTO 1



FOTO 2



<div>DATA:<div>18/11/2003</div></div> <div>RILEVATORE:<div>GIUNCHI - MINGUZZI</div></div> <div>AGGIORNAMENTO:<div></div></div>		<div><div></div><div>COMUNE DI RAVENNA</div><div>AREA 6: PLANIFICAZIONE TERRITORIALE SERVIZIO PROGETTAZIONE URBANISTICA</div></div> <div>CENSIMENTO SPIAGGE LIBERE</div>	<div>COD AREA:<div>1012</div></div> <div>NUM SCHEDA:<div>03.504</div></div> <div>LOCALITA':<div>CASAL BORSETTI</div></div> <div>CATASTO RAVENNA</div> <div>SEZIONE:<div>S.A.</div></div> <div>FOGLIO:<div>31/A</div></div> <div>MAPPALE:<div>392</div></div>
<div>PAGINA 2</div>			

<div>TIPOLOGIA</div> <div><input checked="" type="checkbox"/> SPIAGGIA LIBERA DA CONCESSIONI<input type="checkbox"/> SPIAGGIA NATURISTI<input type="checkbox"/></div>																																						
<div>PRESENZA DI DUNE</div> <table><tr><td>CARATTERISTICHE</td><td>RECINZIONI</td></tr><tr><td><div><input type="checkbox"/> PORZIONE DI DUNA<input type="checkbox"/> PRESENZA DI VEGETAZIONE</div><div><input type="checkbox"/> CONTINUA<input type="checkbox"/> SOGGETTA A CALPESTIO</div><div>RIFERIMENTO SCHEDA<div></div></div><div><input type="checkbox"/> PRES. DI CAPANNI<div></div></div></td><td><div><input type="checkbox"/> LEGNO<input type="checkbox"/> FERRO<input type="checkbox"/> CEMENTO<input type="checkbox"/> RETE METALICA</div></td></tr><tr><td>DIMENSIONI</td><td>CONSERVAZIONE</td></tr><tr><td>FRONTE ML.<div></div>0</td><td><input type="checkbox"/> INSUFFICIENTE</td></tr><tr><td>PROFONDITA' ML.<div></div>0</td><td><input type="checkbox"/> SUFFICIENTE</td></tr><tr><td>ALTEZZA ML.<div></div>0</td><td><input type="checkbox"/> BUONO</td></tr><tr><td>SUPERFICIE MQ.<div></div>0</td><td><input type="checkbox"/> OTTIMO</td></tr></table>			CARATTERISTICHE	RECINZIONI	<div><input type="checkbox"/> PORZIONE DI DUNA<input type="checkbox"/> PRESENZA DI VEGETAZIONE</div> <div><input type="checkbox"/> CONTINUA<input type="checkbox"/> SOGGETTA A CALPESTIO</div> <div>RIFERIMENTO SCHEDA<div></div></div> <div><input type="checkbox"/> PRES. DI CAPANNI<div></div></div>	<div><input type="checkbox"/> LEGNO<input type="checkbox"/> FERRO<input type="checkbox"/> CEMENTO<input type="checkbox"/> RETE METALICA</div>	DIMENSIONI	CONSERVAZIONE	FRONTE ML. <div></div> 0	<input type="checkbox"/> INSUFFICIENTE	PROFONDITA' ML. <div></div> 0	<input type="checkbox"/> SUFFICIENTE	ALTEZZA ML. <div></div> 0	<input type="checkbox"/> BUONO	SUPERFICIE MQ. <div></div> 0	<input type="checkbox"/> OTTIMO																						
CARATTERISTICHE	RECINZIONI																																					
<div><input type="checkbox"/> PORZIONE DI DUNA<input type="checkbox"/> PRESENZA DI VEGETAZIONE</div> <div><input type="checkbox"/> CONTINUA<input type="checkbox"/> SOGGETTA A CALPESTIO</div> <div>RIFERIMENTO SCHEDA<div></div></div> <div><input type="checkbox"/> PRES. DI CAPANNI<div></div></div>	<div><input type="checkbox"/> LEGNO<input type="checkbox"/> FERRO<input type="checkbox"/> CEMENTO<input type="checkbox"/> RETE METALICA</div>																																					
DIMENSIONI	CONSERVAZIONE																																					
FRONTE ML. <div></div> 0	<input type="checkbox"/> INSUFFICIENTE																																					
PROFONDITA' ML. <div></div> 0	<input type="checkbox"/> SUFFICIENTE																																					
ALTEZZA ML. <div></div> 0	<input type="checkbox"/> BUONO																																					
SUPERFICIE MQ. <div></div> 0	<input type="checkbox"/> OTTIMO																																					
<div>PRESENZA DI PINETE</div> <table><tr><td>CARATTERISTICHE</td><td>RECINZIONI</td></tr><tr><td><div><input type="checkbox"/> BASSURE<input type="checkbox"/> PRESENZA DI SOTTOBOSCO</div><div><input type="checkbox"/> PERCORSI<input type="checkbox"/> SOGGETTA A CALPESTIO</div><div>RIFERIMENTO SCHEDA:<div></div></div><div>PRESENZA STRUTTURE:<div></div></div></td><td><div><input type="checkbox"/> LEGNO<input type="checkbox"/> FERRO<input type="checkbox"/> CEMENTO<input type="checkbox"/> RETE METALLICA</div></td></tr><tr><td>DIMENSIONI</td><td>CONSERVAZIONE</td></tr><tr><td>FRONTE ML.<div></div>0</td><td><input type="checkbox"/> INSUFFICIENTE</td></tr><tr><td>PROFONDITA' ML.<div></div>0</td><td><input type="checkbox"/> SUFFICIENTE</td></tr><tr><td>ALTEZZA ML.<div></div>0</td><td><input type="checkbox"/> BUONO</td></tr><tr><td>SUPERFICIE MQ.<div></div>0</td><td><input type="checkbox"/> OTTIMO</td></tr></table>			CARATTERISTICHE	RECINZIONI	<div><input type="checkbox"/> BASSURE<input type="checkbox"/> PRESENZA DI SOTTOBOSCO</div> <div><input type="checkbox"/> PERCORSI<input type="checkbox"/> SOGGETTA A CALPESTIO</div> <div>RIFERIMENTO SCHEDA:<div></div></div> <div>PRESENZA STRUTTURE:<div></div></div>	<div><input type="checkbox"/> LEGNO<input type="checkbox"/> FERRO<input type="checkbox"/> CEMENTO<input type="checkbox"/> RETE METALLICA</div>	DIMENSIONI	CONSERVAZIONE	FRONTE ML. <div></div> 0	<input type="checkbox"/> INSUFFICIENTE	PROFONDITA' ML. <div></div> 0	<input type="checkbox"/> SUFFICIENTE	ALTEZZA ML. <div></div> 0	<input type="checkbox"/> BUONO	SUPERFICIE MQ. <div></div> 0	<input type="checkbox"/> OTTIMO																						
CARATTERISTICHE	RECINZIONI																																					
<div><input type="checkbox"/> BASSURE<input type="checkbox"/> PRESENZA DI SOTTOBOSCO</div> <div><input type="checkbox"/> PERCORSI<input type="checkbox"/> SOGGETTA A CALPESTIO</div> <div>RIFERIMENTO SCHEDA:<div></div></div> <div>PRESENZA STRUTTURE:<div></div></div>	<div><input type="checkbox"/> LEGNO<input type="checkbox"/> FERRO<input type="checkbox"/> CEMENTO<input type="checkbox"/> RETE METALLICA</div>																																					
DIMENSIONI	CONSERVAZIONE																																					
FRONTE ML. <div></div> 0	<input type="checkbox"/> INSUFFICIENTE																																					
PROFONDITA' ML. <div></div> 0	<input type="checkbox"/> SUFFICIENTE																																					
ALTEZZA ML. <div></div> 0	<input type="checkbox"/> BUONO																																					
SUPERFICIE MQ. <div></div> 0	<input type="checkbox"/> OTTIMO																																					
<div>PROTEZIONE COSTA</div> <table><tr><td><input checked="" type="checkbox"/> PARALLELE</td><td>MATERIALI</td><td>TIPOLOGIA</td></tr><tr><td><input type="checkbox"/> CONTINUE</td><td><input checked="" type="checkbox"/> MASSI IN PIETRA</td><td><input checked="" type="checkbox"/> EMERSE</td></tr><tr><td>DIST. COSTA<div>106,53</div></td><td><input type="checkbox"/> MASSI IN CEMENTO</td><td><input type="checkbox"/> SOFFOLTE</td></tr><tr><td>INTERASSE:<div>27,24</div></td><td><input checked="" type="checkbox"/> SACCHI DI SABBIA</td><td><input type="checkbox"/> SOMMERSE</td></tr><tr><td><input type="checkbox"/> RADENTI</td><td>MATERIALI</td><td>TIPOLOGIA</td></tr><tr><td><input type="checkbox"/> CONTINUE</td><td><input type="checkbox"/> RADENTI MASSI IN PIETRA</td><td><input type="checkbox"/> EMERSA</td></tr><tr><td>LUNGHEZZA:<div>0</div></td><td><input type="checkbox"/> MASSI IN CEMENTO</td><td><input type="checkbox"/> SOFFOLTA</td></tr><tr><td></td><td><input type="checkbox"/> SACCHI DI SABBIA</td><td><input type="checkbox"/> SOMMERSA</td></tr><tr><td><input type="checkbox"/> A PENNELLO</td><td>MATERIALI</td><td>TIPOLOGIA</td></tr><tr><td>NUMERO:<div>0</div></td><td><input type="checkbox"/> MASSI IN PIETRA</td><td><input type="checkbox"/> EMERSE</td></tr><tr><td>LUNGHEZZA<div>0</div></td><td><input type="checkbox"/> MASSI IN CEMENTO</td><td><input type="checkbox"/> SOFFOLTE</td></tr><tr><td>INTERASSE<div>0</div></td><td><input type="checkbox"/> SACCHI DI SABBIA</td><td><input type="checkbox"/> SOMMERSE</td></tr></table>			<input checked="" type="checkbox"/> PARALLELE	MATERIALI	TIPOLOGIA	<input type="checkbox"/> CONTINUE	<input checked="" type="checkbox"/> MASSI IN PIETRA	<input checked="" type="checkbox"/> EMERSE	DIST. COSTA <div>106,53</div>	<input type="checkbox"/> MASSI IN CEMENTO	<input type="checkbox"/> SOFFOLTE	INTERASSE: <div>27,24</div>	<input checked="" type="checkbox"/> SACCHI DI SABBIA	<input type="checkbox"/> SOMMERSE	<input type="checkbox"/> RADENTI	MATERIALI	TIPOLOGIA	<input type="checkbox"/> CONTINUE	<input type="checkbox"/> RADENTI MASSI IN PIETRA	<input type="checkbox"/> EMERSA	LUNGHEZZA: <div>0</div>	<input type="checkbox"/> MASSI IN CEMENTO	<input type="checkbox"/> SOFFOLTA		<input type="checkbox"/> SACCHI DI SABBIA	<input type="checkbox"/> SOMMERSA	<input type="checkbox"/> A PENNELLO	MATERIALI	TIPOLOGIA	NUMERO: <div>0</div>	<input type="checkbox"/> MASSI IN PIETRA	<input type="checkbox"/> EMERSE	LUNGHEZZA <div>0</div>	<input type="checkbox"/> MASSI IN CEMENTO	<input type="checkbox"/> SOFFOLTE	INTERASSE <div>0</div>	<input type="checkbox"/> SACCHI DI SABBIA	<input type="checkbox"/> SOMMERSE
<input checked="" type="checkbox"/> PARALLELE	MATERIALI	TIPOLOGIA																																				
<input type="checkbox"/> CONTINUE	<input checked="" type="checkbox"/> MASSI IN PIETRA	<input checked="" type="checkbox"/> EMERSE																																				
DIST. COSTA <div>106,53</div>	<input type="checkbox"/> MASSI IN CEMENTO	<input type="checkbox"/> SOFFOLTE																																				
INTERASSE: <div>27,24</div>	<input checked="" type="checkbox"/> SACCHI DI SABBIA	<input type="checkbox"/> SOMMERSE																																				
<input type="checkbox"/> RADENTI	MATERIALI	TIPOLOGIA																																				
<input type="checkbox"/> CONTINUE	<input type="checkbox"/> RADENTI MASSI IN PIETRA	<input type="checkbox"/> EMERSA																																				
LUNGHEZZA: <div>0</div>	<input type="checkbox"/> MASSI IN CEMENTO	<input type="checkbox"/> SOFFOLTA																																				
	<input type="checkbox"/> SACCHI DI SABBIA	<input type="checkbox"/> SOMMERSA																																				
<input type="checkbox"/> A PENNELLO	MATERIALI	TIPOLOGIA																																				
NUMERO: <div>0</div>	<input type="checkbox"/> MASSI IN PIETRA	<input type="checkbox"/> EMERSE																																				
LUNGHEZZA <div>0</div>	<input type="checkbox"/> MASSI IN CEMENTO	<input type="checkbox"/> SOFFOLTE																																				
INTERASSE <div>0</div>	<input type="checkbox"/> SACCHI DI SABBIA	<input type="checkbox"/> SOMMERSE																																				
<div>DINAMICA DELLA COSTA</div> <div><input type="checkbox"/> EROSIONE<input checked="" type="checkbox"/> RIPASCIMENTO<input type="checkbox"/> STABILE</div>																																						
<div>FOTO 3</div> 																																						
<div>FOTO 4</div> 																																						
<div>FOTO 5</div> 																																						
<div>NOTE</div> <div>SPIAGGIA COMPRESA TRA IL BAGNO ABRIATICO E IL BAGNO CALIPSO.</div>																																						

DATA:

18/11/2003

RILEVATORE:

GIUNCHI - MINGUZZI

AGGIORNAMENTO:

PAGINA 1



COMUNE DI RAVENNA

AREA 6: PIANIFICAZIONE TERRITORIALE
SERVIZIO PROGETTAZIONE URBANISTICA

CENSIMENTO SPIAGGE LIBERE

Pagina 2

COD AREA:

1013

NUM SCHEDA:

03.505

LOCALITA':

CASAL BORSETTI

CATASTO RAVENNA

SEZIONE:

S.A.

FOGLIO:

31/A

MAPPALE:

392

TIPOLOGIA

☒ SPIAGGIA LIBERA DA CONCESSIONI☐ SPIAGGIA NATURISTI

VINCOLI AMBIENTALI VIGENTI

- ☒ VINCOLO IDROGEOLOGICO
☐ RISERVE NATURALI DELLO STATO
☐ ZONA DI PROTEZIONE SPECIALE
☐ SITI INTERESSE COMUNITARIO
☒ VINCOLO PAESISTICO LR31/2002
- L. R. 27/88 - L. 1039/39
- L. 1497/39 - L. 431 / 85

PROPRIETA' AREA

- ☐ COMUNE ☐ DEM. FORESTALE
☒ DEM. MARITTIMO ☐ PRIVATA


DIMENSIONI

LUNGHEZZA MAX: 40
LARGHEZZA MAX: 71
SUPERFICIE TOTALE: 2470

INQUADRAMENTO



FOTO SATELLITARE TRATTO



CONNESSIONI ALLE RETI

- ☒ PISTA CICLABILE
☒ TRASPORTO PUBBLICO
☒ PARCHEGGI

DIST. SPIAGGIA

- ☒ > 300 ML
☐ > 300 ML
☐ > 300 ML

FILTRI

- ☐ PINETA ML
☐ DUNA ML
☒ RECINZIONI ML

LARGH.

0

0

0,23

ALT.

0

0

1,4

ACCESSIBILITA'

- ☒ ESCLUSIVA ☒ DIRETTA
☐ PRESENZA BARRIERE ARCH

PERCORSI

- ☐ CARRABILE
☐ PEDONALE

NUMERO

0

0

FREQUENZA

0

0

PAVIMENTAZ.

PROPRIETA' PERCORSI

- ☐ COMUNE
☐ DEMANIO FORESTALE
☐ DEMANIO MARITTIMO
☐ PRIVATA

DATI CONCESSIONE

CONCESSIONE N: 0 DATA RILASCIO

SCADENZA:

INTESTATARIO CONCESSIONE:

SEZIONE: MARE/SPIAGGIA/EDIFICATO

RECINZIONI AREA

- ☐ LEGNO 0
☐ RETE METALLICA 0
☐ VEGETAZIONE 0
☒ CEMENTO 1,4
☐ MURATURA 0

ALTEZZA

PRESENZA SERVIZI

- ☐ SERVIZI IGIENICI ☐ PUNTI RISTORO
☐ PERCORSI PAVIM. ☐ BARRIERE ARCHITET.
☐ STRUTT. SALVAT. N. 0
☐ AREE DI SALVAT. MQ 0
☐ SERV. MANUTENZIONE

ARREDI

- ☐ CARTELLI BACH.
☐ CESTINI
☐ ILLUMINAZIONE
☐ AIUOLE

STATO DI CONSERVAZIONE

SUFFICIENTE

AREA RETROSTANTE:

EDIFICATO

FOTO 1



FOTO 2



DATA: 18/11/2003		 <div>COMUNE DI RAVENNA</div> AREA 6: PLANIFICAZIONE TERRITORIALE SERVIZIO PROGETTAZIONE URBANISTICA	COD AREA: 1013		NUM SCHEDA: 03.505		
RILEVATORE: GIUNCHI - MINGUZZI			LOCALITA': CASAL BORSETTI				
AGGIORNAMENTO:			CATASTO RAVENNA				
			SEZIONE:		S.A.		
			FOGLIO:		31/A		
PAGINA 2				MAPPALE:		392	

TIPOLOGIA					
<input checked="" type="checkbox"/> SPIAGGIA LIBERA DA CONCESSIONI		<input type="checkbox"/> SPIAGGIA NATURISTI			
PRESENZA DI DUNE					
CARATTERISTICHE			RECINZIONI		
<input type="checkbox"/> PORZIONE DI DUNA		<input type="checkbox"/> PRESENZA DI VEGETAZIONE		<input type="checkbox"/> LEGNO	
<input type="checkbox"/> CONTINUA		<input type="checkbox"/> SOGGETTA A CALPESTIO		<input type="checkbox"/> FERRO	
RIFERIMENTO SCHEDA				<input type="checkbox"/> CEMENTO	
<input type="checkbox"/> PRES. DI CAPANNI				<input type="checkbox"/> RETE METALLICA	
DIMENSIONI			CONSERVAZIONE		
FRONTE ML.				<input type="checkbox"/> INSUFFICIENTE	
PROFONDITA' ML.				<input type="checkbox"/> SUFFICIENTE	
ALTEZZA ML.				<input type="checkbox"/> BUONO	
SUPERFICIE MQ.				<input type="checkbox"/> OTTIMO	
PRESENZA DI PINETE					
CARATTERISTICHE			RECINZIONI		
<input type="checkbox"/> BASSURE		<input type="checkbox"/> PRESENZA DI SOTTOBOSCO		<input type="checkbox"/> LEGNO	
<input type="checkbox"/> PERCORSI		<input type="checkbox"/> SOGGETTA A CALPESTIO		<input type="checkbox"/> FERRO	
RIFERIMENTO SCHEDA:				<input type="checkbox"/> CEMENTO	
PRESENZA STRUTTURE:				<input type="checkbox"/> RETE METALLICA	
DIMENSIONI			CONSERVAZIONE		
FRONTE ML.				<input type="checkbox"/> INSUFFICIENTE	
PROFONDITA' ML				<input type="checkbox"/> SUFFICIENTE	
ALTEZZA ML				<input type="checkbox"/> BUONO	
SUPERFICIE MQ.				<input type="checkbox"/> OTTIMO	
PROTEZIONE COSTA					
<input checked="" type="checkbox"/> PARALLELE		MATERIALI		TIPOLOGIA	
<input type="checkbox"/> CONTINUE		<input checked="" type="checkbox"/> MASSI IN PIETRA		<input checked="" type="checkbox"/> EMERSE	
DIST. COSTA		116,1		<input type="checkbox"/> SOFFOLTE	
INTERASSE:		36,61		<input type="checkbox"/> SOMMERSE	
<input type="checkbox"/> RADENTI		MATERIALI		TIPOLOGIA	
<input type="checkbox"/> CONTINUE		<input type="checkbox"/> RADENTI MASSI IN PIETRA		<input type="checkbox"/> EMERSA	
LUNGHEZZA:		0		<input type="checkbox"/> SOFFOLTA	
		<input type="checkbox"/> MASSI IN CEMENTO		<input type="checkbox"/> SOMMERSA	
		<input type="checkbox"/> SACCHI DI SABBIA			
<input type="checkbox"/> A PENNELLO		MATERIALI		TIPOLOGIA	
NUMERO:		0		<input type="checkbox"/> EMERSE	
LUNGHEZZA		0		<input type="checkbox"/> SOFFOLTE	
INTERASSE		0		<input type="checkbox"/> SOMMERSE	
		<input type="checkbox"/> SACCHI DI SABBIA			
DINAMICA DELLA COSTA					
<input type="checkbox"/> EROSIONE		<input checked="" type="checkbox"/> RIPASCIMENTO		<input type="checkbox"/> STABILE	

FOTO 3



FOTO 4



FOTO 5



NOTE

SPIAGGIA DI INTERCONNESSIONE TRA IL BAGNO CALIPSO E IL BAGNO DUE TORRI.

DATA:

22/01/2004

RILEVATORE:

GIUNCHI - MINGUZZI

AGGIORNAMENTO:

PAGINA 1



COMUNE DI RAVENNA

AREA 6: PIANIFICAZIONE TERRITORIALE
SERVIZIO PROGETTAZIONE URBANISTICA

CENSIMENTO SPIAGGE LIBERE

Pagina 2

COD AREA:

1014

NUM SCHEDA:

03.506

LOCALITA':

CASAL BORSETTI

CATASTO RAVENNA

SEZIONE:

S.A.

FOGLIO:

31-53

MAPPALE:

28-11

TIPOLOGIA

☒ SPIAGGIA LIBERA DA CONCESSIONI☐ SPIAGGIA NATURISTI

VINCOLI AMBIENTALI VIGENTI

- ☒ VINCOLO IDROGEOLOGICO
☐ RISERVE NATURALI DELLO STATO
☐ ZONA DI PROTEZIONE SPECIALE
☒ SITI INTERESSE COMUNITARIO
☒ VINCOLO PAESISTICO LR31/2002
- L. R. 27/88 - L. 1039/39
- L. 1497/39 - L. 431 / 85

PROPRIETA' AREA

- ☐ COMUNE ☒ DEM. FORESTALE
☒ DEM. MARITTIMO ☐ PRIVATA


DIMENSIONI

LUNGHEZZA MAX: 2390
LARGHEZZA MAX: 0
SUPERFICIE TOTALE: 106353

INQUADRAMENTO



FOTO SATELLITARE TRATTO



CONNESSIONI ALLE RETI

- ☒ PISTA CICLABILE
☒ TRASPORTO PUBBLICO
☒ PARCHEGGI

DIST. SPIAGGIA

- ☒ > 300 ML
☐ > 300 ML
☐ > 300 ML

FILTRI

- ☒ PINETA ML
☒ DUNA ML
☒ RECINZIONI ML

LARGH.

208,33
63,92
0

ALT.

0
0
1,2

ACCESSIBILITA'

- ☒ ESCLUSIVA ☐ DIRETTA
☐ PRESENZA BARRIERE ARCH

PERCORSI

- ☒ CARRABILE
☒ PEDONALE

NUMERO

3
8

FREQUENZA

0
0

PAVIMENTAZ.

STERRATO
STERRATO

PROPRIETA' PERCORSI

- ☐ COMUNE
☒ DEMANIO FORESTALE
☐ DEMANIO MARITTIMO
☐ PRIVATA

DATI CONCESSIONE

CONCESSIONE N: 0 DATA RILASCIO
SCADENZA:
INTESTATARIO CONCESSIONE:

SEZIONE: MARE/SPIAGGIA/DUNA/PINETA

RECINZIONI AREA

ALTEZZA

- ☐ LEGNO 0
☐ RETE METALLICA 0
☐ VEGETAZIONE 0
☐ CEMENTO 0
☐ MURATURA 0

PRESENZA SERVIZI

- ☐ SERVIZI IGIENICI ☐ PUNTI RISTORO
☐ PERCORSI PAVIM. ☐ BARRIERE ARCHITET.
☐ STRUTT. SALVAT. N. 0
☐ AREE DI SALVAT. MQ 0
☐ SERV. MANUTENZIONE

ARREDI

- ☒ CARTELLI BACH.
☒ CESTINI
☐ ILLUMINAZIONE
☐ AIUOLE

STATO DI CONSERVAZIONE

BUONO

AREA RETROSTANTE:

PINETA

FOTO 1



FOTO 2



DATA:

22/01/2004

RILEVATORE:

GIUNCHI - MINGUZZI

AGGIORNAMENTO:

PAGINA 2



COMUNE DI RAVENNA

AREA 6: PLANIFICAZIONE TERRITORIALE
SERVIZIO PROGETTAZIONE URBANISTICA

CENSIMENTO SPIAGGE LIBERE

COD AREA:

1014

NUM SCHEDA:

03.506

LOCALITA':

CASAL BORSETTI

CATASTO RAVENNA

SEZIONE:

S.A.

FOGLIO:

31-53

MAPPALE:

28-11

TIPOLOGIA

☒ SPIAGGIA LIBERA DA CONCESSIONI

☐ SPIAGGIA NATURISTI

PRESENZA DI DUNE

CARATTERISTICHE

☐ PORZIONE DI DUNA

☒ PRESENZA DI VEGETAZIONE

☐ CONTINUA

☒ SOGGETTA A CALPESTIO

RIFERIMENTO SCHEDA

03.801

☐ PRES. DI CAPANNI

RECINZIONI

☐ LEGNO

☐ FERRO

☐ CEMENTO

☐ RETE METALIICA

DIMENSIONI

FRONTE ML.

2430,17

PROFONDITA' ML.

63,92

ALTEZZA ML.

0

SUPERFICIE MQ.

74673,57

CONSERVAZIONE


☐ INSUFFICIENTE

☐ SUFFICIENTE

☒ BUONO

☐ OTTIMO

FOTO 3



PRESENZA DI PINETE

CARATTERISTICHE

☐ BASSURE

☒ PRESENZA DI SOTTOBOSCO

☒ PERCORSI

☐ SOGGETTA A CALPESTIO

RIFERIMENTO SCHEDA:

03.301

PRESENZA STRUTTURE:

RECINZIONI

☐ LEGNO

☐ FERRO

☐ CEMENTO

☒ RETE METALLICA

DIMENSIONI

FRONTE ML.

2522,14

PROFONDITA' ML

208,33

ALTEZZA ML

0

SUPERFICIE MQ.

447871,7

CONSERVAZIONE


☐ INSUFFICIENTE

☐ SUFFICIENTE

☒ BUONO

☐ OTTIMO

FOTO 4



PROTEZIONE COSTA

☒ PARALLELE

MATERIALI

☐ CONTINUE

☒ MASSI IN PIETRA

DIST. COSTA

177,49

INTERASSE:

42,32

TIPOLOGIA

☒ EMERSE

☐ SOFFOLTE

☐ SOMMERSE

☒ RADENTI

MATERIALI

☒ CONTINUE

☒ RADENTI MASSI IN PIETRA

LUNGHEZZA:

1753,2

☐ MASSI IN CEMENTO

☐ SACCHI DI SABBIA

TIPOLOGIA

☒ EMERSA

☐ SOFFOLTA

☐ SOMMERSA

☒ A PENNELLO

MATERIALI

☐ CONTINUE

☒ MASSI IN PIETRA

LUNGHEZZA

192,92

INTERASSE

340

☐ MASSI IN CEMENTO

☐ SACCHI DI SABBIA

TIPOLOGIA

☒ EMERSE

☐ SOFFOLTE

☐ SOMMERSE

FOTO 5



DINAMICA DELLA COSTA

☐ EROSIONE

☐ RIPASCIMENTO

☒ STABILE

NOTE

SPIAGGIA COMPRESA TRA IL BAGNO DUE TORRI E IL BAGNO FABIO'S BEACH. DIFESE PARALLELE PORZIONE NORD. 4 CAMPEGGI RETROSTANTI E UN PK CAMPER CON PINETA ATTREZZATA.

DATA:

22/01/2004

RILEVATORE:

GIUNCHI - MINGUZZI

AGGIORNAMENTO:

PAGINA 1



COMUNE DI RAVENNA

AREA 6: PIANIFICAZIONE TERRITORIALE
SERVIZIO PROGETTAZIONE URBANISTICA

CENSIMENTO SPIAGGE LIBERE

Pagina 2

COD AREA:

1015

NUM SCHEDA:

03.507

LOCALITA':

CASAL BORSETTI

CATASTO RAVENNA

SEZIONE:

S.A.

FOGLIO:

53

MAPPALE:

11

TIPOLOGIA

☒ SPIAGGIA LIBERA DA CONCESSIONI☐ SPIAGGIA NATURISTI

VINCOLI AMBIENTALI VIGENTI

- ☒ VINCOLO IDROGEOLOGICO
☐ RISERVE NATURALI DELLO STATO
☐ ZONA DI PROTEZIONE SPECIALE
☒ SITI INTERESSE COMUNITARIO
☒ VINCOLO PAESISTICO LR31/2002
- L. R. 27/88 - L. 1039/39
- L. 1497/39 - L. 431 / 85

PROPRIETA' AREA

- ☐ COMUNE ☐ DEM. FORESTALE
☒ DEM. MARITTIMO ☐ PRIVATA


DIMENSIONI

LUNGHEZZA MAX: 44
LARGHEZZA MAX: 84
SUPERFICIE TOTALE: 3024

INQUADRAMENTO



FOTO SATELLITARE TRATTO



CONNESSIONI ALLE RETI

- ☒ PISTA CICLABILE
☒ TRASPORTO PUBBLICO
☒ PARCHEGGI

DIST. SPIAGGIA

- ☐ > 300 ML
☐ > 300 ML
☐ > 300 ML

FILTRI

- ☒ PINETA ML
☐ DUNA ML
☒ RECINZIONI ML

LARGH.

239,47
0
0

ALT.

0
0
1,2

ACCESSIBILITA'

- ☐ ESCLUSIVA ☐ DIRETTA
☐ PRESENZA BARRIERE ARCH

PERCORSI

- ☒ CARRABILE
☐ PEDONALE

NUMERO

1
0

FREQUENZA

0
0

PAVIMENTAZ.

STERRATO

PROPRIETA' PERCORSI

- ☐ COMUNE
☒ DEMANIO FORESTALE
☐ DEMANIO MARITTIMO
☐ PRIVATA

DATI CONCESSIONE

CONCESSIONE N: 0 DATA RILASCIO
SCADENZA:
INTESTATARIO CONCESSIONE:
SEZIONE: MARE/SPIAGGIA/PINETA

RECINZIONI AREA

ALTEZZA

- ☐ LEGNO 0
☐ RETE METALLICA 0
☐ VEGETAZIONE 0
☐ CEMENTO 0
☐ MURATURA 0

PRESENZA SERVIZI

- ☐ SERVIZI IGIENICI ☒ PUNTI RISTORO
☐ PERCORSI PAVIM. ☐ BARRIERE ARCHITET.
☐ STRUTT. SALVAT. N. 0
☐ AREE DI SALVAT. MQ 0
☐ SERV. MANUTENZIONE

ARREDI

- ☒ CARTELLI BACH.
☒ CESTINI
☐ ILLUMINAZIONE
☐ AIUOLE

STATO DI CONSERVAZIONE

SUFFICIENTE

AREA RETROSTANTE:

PINETA



FOTO 1



FOTO 2



<div><div>DATA:</div><div>22/01/2004</div><div>RILEVATORE:</div><div>GIUNCHI - MINGUZZI</div><div>AGGIORNAMENTO:</div><div></div><div>PAGINA 2</div></div>		<div><div><div>COMUNE DI RAVENNA</div><div>AREA 6: PLANIFICAZIONE TERRITORIALE</div><div>SERVIZIO PROGETTAZIONE URBANISTICA</div></div></div>		<div><div><div>COD AREA:</div><div>1015</div></div><div><div>NUM SCHEDA:</div><div>03.507</div></div><div><div>LOCALITA':</div><div>CASAL BORSETTI</div></div><div><div>CATASTO RAVENNA</div><div>SEZIONE: S.A.</div><div>FOGLIO: 53</div><div>MAPPALE: 11</div></div></div>	
--	--	---	--	--	--

<div><div>TIPOLOGIA</div><div><div><input checked="" type="checkbox"/> SPIAGGIA LIBERA DA CONCESSIONI</div><div><input type="checkbox"/> SPIAGGIA NATURISTI</div><div></div></div></div>			
<div><div>PRESENZA DI DUNE</div><div><div><div>CARATTERISTICHE</div><div><div><input type="checkbox"/> PORZIONE DI DUNA</div><div><input type="checkbox"/> PRESENZA DI VEGETAZIONE</div><div><input type="checkbox"/> CONTINUA</div><div><input type="checkbox"/> SOGGETTA A CALPESTIO</div><div><div>RIFERIMENTO SCHEDA</div><div></div></div><div><input type="checkbox"/> PRES. DI CAPANNI</div><div></div></div><div><div>DIMENSIONI</div><div><div>FRONTE ML.</div><div></div><div>0</div></div><div><div>PROFONDITA' ML.</div><div></div><div>0</div></div><div><div>ALTEZZA ML.</div><div></div><div>0</div></div><div><div>SUPERFICIE MQ.</div><div></div><div>0</div></div></div><div><div>RECINZIONI</div><div><div><input type="checkbox"/> LEGNO</div><div><input type="checkbox"/> FERRO</div><div><input type="checkbox"/> CEMENTO</div><div><input type="checkbox"/> RETE METALIICA</div></div></div></div></div><div><div>FOTO 3</div><div></div></div></div>			
<div><div>PRESENZA DI PINETE</div><div><div><div>CARATTERISTICHE</div><div><div><input type="checkbox"/> BASSURE</div><div><input checked="" type="checkbox"/> PRESENZA DI SOTTOBOSCO</div><div><input checked="" type="checkbox"/> PERCORSI</div><div><input type="checkbox"/> SOGGETTA A CALPESTIO</div><div><div>RIFERIMENTO SCHEDA:</div><div></div><div>03.301</div></div><div><div>PRESENZA STRUTTURE:</div><div></div></div><div><div>DIMENSIONI</div><div><div>FRONTE ML.</div><div></div><div>2522,14</div></div><div><div>PROFONDITA' ML</div><div></div><div>239,47</div></div><div><div>ALTEZZA ML</div><div></div><div>0</div></div><div><div>SUPERFICIE MQ.</div><div></div><div>447871,7</div></div></div><div><div>RECINZIONI</div><div><div><input type="checkbox"/> LEGNO</div><div><input type="checkbox"/> FERRO</div><div><input type="checkbox"/> CEMENTO</div><div><input checked="" type="checkbox"/> RETE METALLICA</div></div></div></div><div><div>CONSERVAZIONE</div><div><div><input type="checkbox"/> INSUFFICIENTE</div><div><input type="checkbox"/> SUFFICIENTE</div><div><input checked="" type="checkbox"/> BUONO</div><div><input type="checkbox"/> OTTIMO</div></div></div></div></div><div><div>FOTO 4</div><div></div></div></div>			
<div><div>PROTEZIONE COSTA</div><div><div><div><input type="checkbox"/> PARALLELE</div><div><div>MATERIALI</div><div><div><input type="checkbox"/> CONTINUE</div><div><input type="checkbox"/> MASSI IN PIETRA</div><div><div>DIST. COSTA</div><div></div><div>0</div></div><div><div>INTERASSE:</div><div></div><div>0</div></div></div><div><div><input type="checkbox"/> MASSI IN CEMENTO</div><div><input type="checkbox"/> SACCHI DI SABBIA</div></div></div><div><div>TIPOLOGIA</div><div><div><input type="checkbox"/> EMERSE</div><div><input type="checkbox"/> SOFFOLTE</div><div><input type="checkbox"/> SOMMERSE</div></div></div></div></div><div><div><input type="checkbox"/> RADENTI</div><div><div>MATERIALI</div><div><div><input type="checkbox"/> CONTINUE</div><div><input type="checkbox"/> RADENTI MASSI IN PIETRA</div><div><div>LUNGHEZZA:</div><div></div><div>0</div></div><div><input type="checkbox"/> MASSI IN CEMENTO</div><div><input type="checkbox"/> SACCHI DI SABBIA</div></div></div><div><div>TIPOLOGIA</div><div><div><input type="checkbox"/> EMERSA</div><div><input type="checkbox"/> SOFFOLTA</div><div><input type="checkbox"/> SOMMERSA</div></div></div></div></div> <div><div><input checked="" type="checkbox"/> A PENNELLO</div><div><div>MATERIALI</div><div><div><div>NUMERO:</div><div></div><div>1</div></div><div><div>LUNGHEZZA</div><div></div><div>92,23</div></div><div><div>INTERASSE</div><div></div><div>341,68</div></div></div><div><div><input checked="" type="checkbox"/> MASSI IN PIETRA</div><div><input type="checkbox"/> MASSI IN CEMENTO</div><div><input type="checkbox"/> SACCHI DI SABBIA</div></div><div><div>TIPOLOGIA</div><div><div><input checked="" type="checkbox"/> EMERSE</div><div><input type="checkbox"/> SOFFOLTE</div><div><input type="checkbox"/> SOMMERSE</div></div></div></div></div>			

DINAMICA DELLA COSTA

☐ EROSIONE





☐ RIPASCIMENTO








☒ STABILE

DATA: <div>22/01/2004</div>		<div>  <div> COMUNE DI RAVENNA AREA 6: PIANIFICAZIONE TERRITORIALE SERVIZIO PROGETTAZIONE URBANISTICA </div> </div>	COD AREA: <div>1016</div>		NUM SCHEDA: <div>04.501</div>	
RILEVATORE: <div>GIUNCHI - MINGUZZI</div>			LOCALITA': <div>MARINA ROMEA</div>			
AGGIORNAMENTO: <div></div>			CATASTO RAVENNA			
<div></div>			SEZIONE: <div>S.A.</div>		FOGLIO: <div>53</div>	
<div></div>				MAPPAL: <div>25</div>		

PAGINA 1

Pagina 2

TIPOLOGIA <input checked="" type="checkbox"/> SPIAGGIA LIBERA DA CONCESSIONI <input type="checkbox"/> SPIAGGIA NATURISTI <input type="checkbox"/>												
VINCOLI AMBIENTALI VIGENTI <input checked="" type="checkbox"/> VINCOLO IDROGEOLOGICO <input type="checkbox"/> RISERVE NATURALI DELLO STATO <input type="checkbox"/> ZONA DI PROTEZIONE SPECIALE <input checked="" type="checkbox"/> SITI INTERESSE COMUNITARIO <input checked="" type="checkbox"/> VINCOLO PAESISTICO LR31/2002 - L. R. 27/88 - L. 1039/39 - L. 1497/39 - L. 431 / 85			PROPRIETA' AREA <input type="checkbox"/> COMUNE <input type="checkbox"/> DEM. FORESTALE <input checked="" type="checkbox"/> DEM. MARITTIMO <input type="checkbox"/> PRIVATA <div></div>			INQUADRAMENTO 		FOTO SATELLITARE TRATTO 				
DIMENSIONI LUNGHEZZA MAX: <div>50</div> LARGHEZZA MAX: <div>60</div> SUPERFICIE TOTALE: <div>2942</div>												
CONNESSIONI ALLE RETI <input checked="" type="checkbox"/> PISTA CICLABILE <input checked="" type="checkbox"/> TRASPORTO PUBBLICO <input checked="" type="checkbox"/> PARCHEGGI			DIST. SPIAGGIA <input type="checkbox"/> > 300 ML <input type="checkbox"/> > 300 ML <input type="checkbox"/> > 300 ML		FILTRI <input checked="" type="checkbox"/> PINETA ML <input checked="" type="checkbox"/> DUNA ML <input checked="" type="checkbox"/> RECINZIONI ML		LARGH. <div>241</div> <div>34</div> <div>0</div>		ALT. <div>0</div> <div>3,5</div> <div>1,2</div>			
ACCESSIBILITA' <input type="checkbox"/> ESCLUSIVA <input type="checkbox"/> DIRETTA <input type="checkbox"/> PRESENZA BARRIERE ARCH			PERCORSI <input checked="" type="checkbox"/> CARRABILE <input type="checkbox"/> PEDONALE		NUMERO <div>1</div> <div>0</div>		FREQUENZA <div>0</div> <div>0</div>		PAVIMENTAZ. <div>ASFALTATO</div> <div></div>			
PROPRIETA' PERCORSI <input type="checkbox"/> COMUNE <input checked="" type="checkbox"/> DEMANIO FORESTALE <input type="checkbox"/> DEMANIO MARITTIMO <input type="checkbox"/> PRIVATA			DATI CONCESSIONE CONCESSIONE N: <div>0</div> DATA RILASCIO <div></div> SCADENZA: <div></div> INTESTATARIO CONCESSIONE: <div></div> SEZIONE: <div>MARE/SPIAGGIA/DUNA/PINETA</div>									
RECINZIONI AREA <input type="checkbox"/> LEGNO <input type="checkbox"/> RETE METALLICA <input type="checkbox"/> VEGETAZIONE <input type="checkbox"/> CEMENTO <input type="checkbox"/> MURATURA		ALTEZZA <div>0</div> <div>0</div> <div>0</div> <div>0</div> <div>0</div>		PRESENZA SERVIZI <input type="checkbox"/> SERVIZI IGIENICI <input checked="" type="checkbox"/> PUNTI RISTORO <input type="checkbox"/> PERCORSI PAVIM. <input type="checkbox"/> BARRIERE ARCHITET. <input type="checkbox"/> STRUTT SALVAT. N. <div>0</div> <input type="checkbox"/> AREE DI SALVAT. MQ <div>0</div> <input type="checkbox"/> SERV. MANUTENZIONE <div></div>			ARREDI <input type="checkbox"/> CARTELLI BACH. <input type="checkbox"/> CESTINI <input type="checkbox"/> ILLUMINAZIONE <input type="checkbox"/> AIUOLE <input type="checkbox"/>					
STATO DI CONSERVAZIONE <div>SUFFICIENTE</div>			AREA RETROSTANTE: <div>PINETA</div>									
FOTO 1 					FOTO 2 							

<div>DATA:<div>22/01/2004</div></div> <div>RILEVATORE:<div>GIUNCHI - MINGUZZI</div></div> <div>AGGIORNAMENTO:<div></div></div> <div>PAGINA 2</div>		<div><div></div><div>COMUNE DI RAVENNA</div><div>AREA 6: PLANIFICAZIONE TERRITORIALE SERVIZIO PROGETTAZIONE URBANISTICA</div></div> <div>CENSIMENTO SPIAGGE LIBERE</div>		<div>COD AREA:<div>1016</div></div> <div>NUM SCHEDA:<div>04.501</div></div> <div>LOCALITA':<div>MARINA ROMEA</div></div> <div>CATASTO RAVENNA</div> <div>SEZIONE:<div>S.A.</div></div> <div>FOGLIO:<div>53</div></div> <div>MAPPALE:<div>25</div></div>																																																				
<div>TIPOLOGIA</div> <div><input checked="" type="checkbox"/> SPIAGGIA LIBERA DA CONCESSIONI<input type="checkbox"/> SPIAGGIA NATURISTI<input type="checkbox"/></div>																																																								
<div>PRESENZA DI DUNE</div> <table><tr><td colspan="2">CARATTERISTICHE</td><td colspan="2">RECINZIONI</td><td colspan="2">FOTO 3</td></tr><tr><td><input checked="" type="checkbox"/> PORZIONE DI DUNA</td><td><input checked="" type="checkbox"/> PRESENZA DI VEGETAZIONE</td><td><input type="checkbox"/> LEGNO</td><td colspan="3" rowspan="4"></td></tr><tr><td><input type="checkbox"/> CONTINUA</td><td><input checked="" type="checkbox"/> SOGGETTA A CALPESTIO</td><td><input type="checkbox"/> FERRO</td></tr><tr><td>RIFERIMENTO SCHEDA</td><td>04.801</td><td><input type="checkbox"/> CEMENTO</td></tr><tr><td><input type="checkbox"/> PRES. DI CAPANNI</td><td></td><td><input type="checkbox"/> RETE METALLICA</td></tr><tr><td colspan="2">DIMENSIONI</td><td colspan="2">CONSERVAZIONE</td><td colspan="2"></td></tr><tr><td>FRONTE ML.</td><td>37,81</td><td><input checked="" type="checkbox"/> INSUFFICIENTE</td><td colspan="3"></td></tr><tr><td>PROFONDITA' ML.</td><td>34,05</td><td><input type="checkbox"/> SUFFICIENTE</td><td colspan="3"></td></tr><tr><td>ALTEZZA ML.</td><td>0</td><td><input type="checkbox"/> BUONO</td><td colspan="3"></td></tr><tr><td>SUPERFICIE MQ.</td><td>1684,15</td><td><input type="checkbox"/> OTTIMO</td><td colspan="3"></td></tr></table>						CARATTERISTICHE		RECINZIONI		FOTO 3		<input checked="" type="checkbox"/> PORZIONE DI DUNA	<input checked="" type="checkbox"/> PRESENZA DI VEGETAZIONE	<input type="checkbox"/> LEGNO				<input type="checkbox"/> CONTINUA	<input checked="" type="checkbox"/> SOGGETTA A CALPESTIO	<input type="checkbox"/> FERRO	RIFERIMENTO SCHEDA	04.801	<input type="checkbox"/> CEMENTO	<input type="checkbox"/> PRES. DI CAPANNI		<input type="checkbox"/> RETE METALLICA	DIMENSIONI		CONSERVAZIONE				FRONTE ML.	37,81	<input checked="" type="checkbox"/> INSUFFICIENTE				PROFONDITA' ML.	34,05	<input type="checkbox"/> SUFFICIENTE				ALTEZZA ML.	0	<input type="checkbox"/> BUONO				SUPERFICIE MQ.	1684,15	<input type="checkbox"/> OTTIMO			
CARATTERISTICHE		RECINZIONI		FOTO 3																																																				
<input checked="" type="checkbox"/> PORZIONE DI DUNA	<input checked="" type="checkbox"/> PRESENZA DI VEGETAZIONE	<input type="checkbox"/> LEGNO																																																						
<input type="checkbox"/> CONTINUA	<input checked="" type="checkbox"/> SOGGETTA A CALPESTIO	<input type="checkbox"/> FERRO																																																						
RIFERIMENTO SCHEDA	04.801	<input type="checkbox"/> CEMENTO																																																						
<input type="checkbox"/> PRES. DI CAPANNI		<input type="checkbox"/> RETE METALLICA																																																						
DIMENSIONI		CONSERVAZIONE																																																						
FRONTE ML.	37,81	<input checked="" type="checkbox"/> INSUFFICIENTE																																																						
PROFONDITA' ML.	34,05	<input type="checkbox"/> SUFFICIENTE																																																						
ALTEZZA ML.	0	<input type="checkbox"/> BUONO																																																						
SUPERFICIE MQ.	1684,15	<input type="checkbox"/> OTTIMO																																																						
<div>PRESENZA DI PINETE</div> <table><tr><td colspan="2">CARATTERISTICHE</td><td colspan="2">RECINZIONI</td><td colspan="2">FOTO 4</td></tr><tr><td><input type="checkbox"/> BASSURE</td><td><input checked="" type="checkbox"/> PRESENZA DI SOTTOBOSCO</td><td><input type="checkbox"/> LEGNO</td><td colspan="3" rowspan="4"></td></tr><tr><td><input checked="" type="checkbox"/> PERCORSI</td><td><input type="checkbox"/> SOGGETTA A CALPESTIO</td><td><input type="checkbox"/> FERRO</td></tr><tr><td>RIFERIMENTO SCHEDA:</td><td>04.301</td><td><input type="checkbox"/> CEMENTO</td></tr><tr><td>PRESENZA STRUTTURE:</td><td></td><td><input checked="" type="checkbox"/> RETE METALLICA</td></tr><tr><td colspan="2">DIMENSIONI</td><td colspan="2">CONSERVAZIONE</td><td colspan="2"></td></tr><tr><td>FRONTE ML.</td><td>3373,18</td><td><input type="checkbox"/> INSUFFICIENTE</td><td colspan="3"></td></tr><tr><td>PROFONDITA' ML</td><td>452,78</td><td><input type="checkbox"/> SUFFICIENTE</td><td colspan="3"></td></tr><tr><td>ALTEZZA ML</td><td>0</td><td><input checked="" type="checkbox"/> BUONO</td><td colspan="3"></td></tr><tr><td>SUPERFICIE MQ.</td><td>1639209</td><td><input type="checkbox"/> OTTIMO</td><td colspan="3"></td></tr></table>						CARATTERISTICHE		RECINZIONI		FOTO 4		<input type="checkbox"/> BASSURE	<input checked="" type="checkbox"/> PRESENZA DI SOTTOBOSCO	<input type="checkbox"/> LEGNO				<input checked="" type="checkbox"/> PERCORSI	<input type="checkbox"/> SOGGETTA A CALPESTIO	<input type="checkbox"/> FERRO	RIFERIMENTO SCHEDA:	04.301	<input type="checkbox"/> CEMENTO	PRESENZA STRUTTURE:		<input checked="" type="checkbox"/> RETE METALLICA	DIMENSIONI		CONSERVAZIONE				FRONTE ML.	3373,18	<input type="checkbox"/> INSUFFICIENTE				PROFONDITA' ML	452,78	<input type="checkbox"/> SUFFICIENTE				ALTEZZA ML	0	<input checked="" type="checkbox"/> BUONO				SUPERFICIE MQ.	1639209	<input type="checkbox"/> OTTIMO			
CARATTERISTICHE		RECINZIONI		FOTO 4																																																				
<input type="checkbox"/> BASSURE	<input checked="" type="checkbox"/> PRESENZA DI SOTTOBOSCO	<input type="checkbox"/> LEGNO																																																						
<input checked="" type="checkbox"/> PERCORSI	<input type="checkbox"/> SOGGETTA A CALPESTIO	<input type="checkbox"/> FERRO																																																						
RIFERIMENTO SCHEDA:	04.301	<input type="checkbox"/> CEMENTO																																																						
PRESENZA STRUTTURE:		<input checked="" type="checkbox"/> RETE METALLICA																																																						
DIMENSIONI		CONSERVAZIONE																																																						
FRONTE ML.	3373,18	<input type="checkbox"/> INSUFFICIENTE																																																						
PROFONDITA' ML	452,78	<input type="checkbox"/> SUFFICIENTE																																																						
ALTEZZA ML	0	<input checked="" type="checkbox"/> BUONO																																																						
SUPERFICIE MQ.	1639209	<input type="checkbox"/> OTTIMO																																																						
<div>PROTEZIONE COSTA</div> <table><tr><td><input type="checkbox"/> PARALLELE</td><td>MATERIALI</td><td>TIPOLOGIA</td></tr><tr><td><input type="checkbox"/> CONTINUE</td><td><input type="checkbox"/> MASSI IN PIETRA</td><td><input type="checkbox"/> EMERSE</td></tr><tr><td>DIST. COSTA</td><td><input type="checkbox"/> MASSI IN CEMENTO</td><td><input type="checkbox"/> SOFFOLTE</td></tr><tr><td>INTERASSE:</td><td><input type="checkbox"/> SACCHI DI SABBIA</td><td><input type="checkbox"/> SOMMERSE</td></tr><tr><td><input type="checkbox"/> RADENTI</td><td>MATERIALI</td><td>TIPOLOGIA</td></tr><tr><td><input type="checkbox"/> CONTINUE</td><td><input type="checkbox"/> RADENTI MASSI IN PIETRA</td><td><input type="checkbox"/> EMERSA</td></tr><tr><td>LUNGHEZZA:</td><td><input type="checkbox"/> MASSI IN CEMENTO</td><td><input type="checkbox"/> SOFFOLTA</td></tr><tr><td></td><td><input type="checkbox"/> SACCHI DI SABBIA</td><td><input type="checkbox"/> SOMMERSA</td></tr><tr><td><input checked="" type="checkbox"/> A PENNELLO</td><td>MATERIALI</td><td>TIPOLOGIA</td></tr><tr><td>NUMERO:</td><td><input checked="" type="checkbox"/> MASSI IN PIETRA</td><td><input checked="" type="checkbox"/> EMERSE</td></tr><tr><td>LUNGHEZZA</td><td><input type="checkbox"/> MASSI IN CEMENTO</td><td><input type="checkbox"/> SOFFOLTE</td></tr><tr><td>INTERASSE</td><td><input type="checkbox"/> SACCHI DI SABBIA</td><td><input type="checkbox"/> SOMMERSE</td></tr></table>						<input type="checkbox"/> PARALLELE	MATERIALI	TIPOLOGIA	<input type="checkbox"/> CONTINUE	<input type="checkbox"/> MASSI IN PIETRA	<input type="checkbox"/> EMERSE	DIST. COSTA	<input type="checkbox"/> MASSI IN CEMENTO	<input type="checkbox"/> SOFFOLTE	INTERASSE:	<input type="checkbox"/> SACCHI DI SABBIA	<input type="checkbox"/> SOMMERSE	<input type="checkbox"/> RADENTI	MATERIALI	TIPOLOGIA	<input type="checkbox"/> CONTINUE	<input type="checkbox"/> RADENTI MASSI IN PIETRA	<input type="checkbox"/> EMERSA	LUNGHEZZA:	<input type="checkbox"/> MASSI IN CEMENTO	<input type="checkbox"/> SOFFOLTA		<input type="checkbox"/> SACCHI DI SABBIA	<input type="checkbox"/> SOMMERSA	<input checked="" type="checkbox"/> A PENNELLO	MATERIALI	TIPOLOGIA	NUMERO:	<input checked="" type="checkbox"/> MASSI IN PIETRA	<input checked="" type="checkbox"/> EMERSE	LUNGHEZZA	<input type="checkbox"/> MASSI IN CEMENTO	<input type="checkbox"/> SOFFOLTE	INTERASSE	<input type="checkbox"/> SACCHI DI SABBIA	<input type="checkbox"/> SOMMERSE															
<input type="checkbox"/> PARALLELE	MATERIALI	TIPOLOGIA																																																						
<input type="checkbox"/> CONTINUE	<input type="checkbox"/> MASSI IN PIETRA	<input type="checkbox"/> EMERSE																																																						
DIST. COSTA	<input type="checkbox"/> MASSI IN CEMENTO	<input type="checkbox"/> SOFFOLTE																																																						
INTERASSE:	<input type="checkbox"/> SACCHI DI SABBIA	<input type="checkbox"/> SOMMERSE																																																						
<input type="checkbox"/> RADENTI	MATERIALI	TIPOLOGIA																																																						
<input type="checkbox"/> CONTINUE	<input type="checkbox"/> RADENTI MASSI IN PIETRA	<input type="checkbox"/> EMERSA																																																						
LUNGHEZZA:	<input type="checkbox"/> MASSI IN CEMENTO	<input type="checkbox"/> SOFFOLTA																																																						
	<input type="checkbox"/> SACCHI DI SABBIA	<input type="checkbox"/> SOMMERSA																																																						
<input checked="" type="checkbox"/> A PENNELLO	MATERIALI	TIPOLOGIA																																																						
NUMERO:	<input checked="" type="checkbox"/> MASSI IN PIETRA	<input checked="" type="checkbox"/> EMERSE																																																						
LUNGHEZZA	<input type="checkbox"/> MASSI IN CEMENTO	<input type="checkbox"/> SOFFOLTE																																																						
INTERASSE	<input type="checkbox"/> SACCHI DI SABBIA	<input type="checkbox"/> SOMMERSE																																																						
<div>DINAMICA DELLA COSTA</div> <div><input checked="" type="checkbox"/> EROSIONE<input type="checkbox"/> RIPASCIMENTO<input type="checkbox"/> STABILE</div>																																																								
<div>NOTE</div> <div>LA PORZIONE DI SPIAGGIA SI ESTENDE DAL FIUME LAMONE AL BAGNO BOCA BARRANCA.</div>																																																								

DATA:
22/01/2004
RILEVATORE:
GIUNCHI - MINGUZZI
AGGIORNAMENTO:
PAGINA 1



COMUNE DI RAVENNA
AREA 6: PIANIFICAZIONE TERRITORIALE
SERVIZIO PROGETTAZIONE URBANISTICA

CENSIMENTO SPIAGGE LIBERE

Pagina 2

COD AREA:	NUM SCHEDA:
1017	04.502
LOCALITA':	
MARINA ROMEA	
CATASTO RAVENNA	
SEZIONE:	S.A.
FOGLIO:	53
MAPPAL:	25

TIPOLOGIA

☒ SPIAGGIA LIBERA DA CONCESSIONI

☐ SPIAGGIA NATURISTI

VINCOLI AMBIENTALI VIGENTI

- ☒ VINCOLO IDROGEOLOGICO
☐ RISERVE NATURALI DELLO STATO
☐ ZONA DI PROTEZIONE SPECIALE
☒ SITI INTERESSE COMUNITARIO
☒ VINCOLO PAESISTICO LR31/2002
- L. R. 27/88 - L. 1039/39
- L. 1497/39 - L. 431 / 85

PROPRIETA' AREA

- ☐ COMUNE ☐ DEM. FORESTALE
☒ DEM. MARITTIMO ☐ PRIVATA

DIMENSIONI

LUNGHEZZA MAX: 136
LARGHEZZA MAX: 64
SUPERFICIE TOTALE: 8164

INQUADRAMENTO



FOTO SATELLITARE TRATTO



CONNESSIONI ALLE RETI

- ☒ PISTA CICLABILE
☒ TRASPORTO PUBBLICO
☒ PARCHEGGI

DIST. SPIAGGIA

- ☐ > 300 ML
☐ > 300 ML
☐ > 300 ML

FILTRI

- ☒ PINETA ML
☒ DUNA ML
☒ RECINZIONI ML

LARGH.

262,43
73,87
0

ALT.

0
4
1,2

ACCESSIBILITA'

- ☐ ESCLUSIVA ☐ DIRETTA
☐ PRESENZA BARRIERE ARCH

PERCORSI

- ☒ CARRABILE
☐ PEDONALE

NUMERO

2
0

FREQUENZA

0
0

PAVIMENTAZ.

ASFALTATO

PROPRIETA' PERCORSI

- ☐ COMUNE
☒ DEMANIO FORESTALE
☐ DEMANIO MARITTIMO
☐ PRIVATA

DATI CONCESSIONE

CONCESSIONE N: 0 DATA RILASCIO
SCADENZA:
INTESTATARIO CONCESSIONE:
SEZIONE: MARE/SPIAGGIA/DUNA/PINETA

RECINZIONI AREA

- ☐ LEGNO
☐ RETE METALLICA
☐ VEGETAZIONE
☐ CEMENTO
☐ MURATURA

ALTEZZA

0
0
0
0
0

PRESENZA SERVIZI

- ☐ SERVIZI IGIENICI ☐ PUNTI RISTORO
☐ PERCORSI PAVIM. ☐ BARRIERE ARCHITET.
☐ STRUTT SALVAT. N. 0
☐ AREE DI SALVAT. MQ 0
☐ SERV. MANUTENZIONE

ARREDI

- ☐ CARTELLI BACH.
☐ CESTINI
☐ ILLUMINAZIONE
☐ AIUOLE

STATO DI CONSERVAZIONE

SUFFICIENTE

AREA RETROSTANTE:

PINETA

FOTO 1



FOTO 2



DATA:

22/01/2004

RILEVATORE:

GIUNCHI - MINGUZZI

AGGIORNAMENTO:

PAGINA 2



COMUNE DI RAVENNA

AREA 6: PLANIFICAZIONE TERRITORIALE

SERVIZIO PROGETTAZIONE URBANISTICA

CENSIMENTO SPIAGGE LIBERE

COD AREA:

1017

NUM SCHEDA:

04.502

LOCALITA':

MARINA ROMEA

CATASTO RAVENNA

SEZIONE:

S.A.

FOGLIO:

53

MAPPALE:

25

TIPOLOGIA

☒ SPIAGGIA LIBERA DA CONCESSIONI

☐ SPIAGGIA NATURISTI

PRESENZA DI DUNE

CARATTERISTICHE

☒ PORZIONE DI DUNA

☒ PRESENZA DI VEGETAZIONE

☐ CONTINUA

☒ SOGGETTA A CALPESTIO

RIFERIMENTO SCHEDA

04.802

☒ PRES. DI CAPANNI

04.032

RECINZIONI

☐ LEGNO

☐ FERRO

☐ CEMENTO

☐ RETE METALIICA

DIMENSIONI

FRONTE ML.

128,49

PROFONDITA' ML.

73,87

ALTEZZA ML.

SUPERFICIE MQ.

9439,78

CONSERVAZIONE


☐ INSUFFICIENTE

☒ SUFFICIENTE

☐ BUONO

☐ OTTIMO

FOTO 3



PRESENZA DI PINETE

CARATTERISTICHE

☐ BASSURE

☐ PRESENZA DI SOTTOBOSCO

☐ PERCORSI

☐ SOGGETTA A CALPESTIO

RIFERIMENTO SCHEDA:

04.301

PRESENZA STRUTTURE:

RECINZIONI

☐ LEGNO

☐ FERRO

☐ CEMENTO

☐ RETE METALLICA

DIMENSIONI

FRONTE ML.

3373,18

PROFONDITA' ML

452,78

ALTEZZA ML

0

SUPERFICIE MQ.

1639209

CONSERVAZIONE


☐ INSUFFICIENTE

☐ SUFFICIENTE

☒ BUONO

☐ OTTIMO

FOTO 4



PROTEZIONE COSTA

☐ PARALLELE

MATERIALI

☐ CONTINUE

☐ MASSI IN PIETRA

DIST. COSTA

0

INTERASSE:

0

☐ MASSI IN CEMENTO

☐ SACCHI DI SABBIA

TIPOLOGIA

☐ EMERSE

☐ SOFFOLTE

☐ SOMMERSE

☐ RADENTI

MATERIALI

☐ CONTINUE

☐ RADENTI MASSI IN PIETRA

LUNGHEZZA:

0

SACCHI DI SABBIA

☐ MASSI IN CEMENTO

☐ SOMMERSA

TIPOLOGIA

☐ EMERSA

☐ SOFFOLTA

☐ SOMMERSA

☐ A PENNELLO

MATERIALI

☐ NUMERO:

0

LUNGHEZZA

0

INTERASSE

0

☐ MASSI IN PIETRA

☐ MASSI IN CEMENTO

☐ SACCHI DI SABBIA

TIPOLOGIA

☐ EMERSE

☐ SOFFOLTE

☐ SOMMERSE

FOTO 5



DINAMICA DELLA COSTA

☒ EROSIONE

☐ RIPASCIMENTO

☐ STABILE

NOTE

SPIAGGIA DI INTERCONNESSIONE TRA IL BAGNO BOCA BARRANCA E MERCURIO. DUNA IN EROSIONE.

DATA:

22/01/2004

RILEVATORE:

GIUNCHI - MINGUZZI

AGGIORNAMENTO:

PAGINA 1



COMUNE DI RAVENNA

AREA 6: PIANIFICAZIONE TERRITORIALE
SERVIZIO PROGETTAZIONE URBANISTICA

CENSIMENTO SPIAGGE LIBERE

Pagina 2

COD AREA:

1018

NUM SCHEDA:

04.503

LOCALITA':

MARINA ROMEA

CATASTO RAVENNA

SEZIONE:

S.A.

FOGLIO:

53

MAPPALE:

25

TIPOLOGIA

☒ SPIAGGIA LIBERA DA CONCESSIONI☐ SPIAGGIA NATURISTI

VINCOLI AMBIENTALI VIGENTI

- ☒ VINCOLO IDROGEOLOGICO
- ☐ RISERVE NATURALI DELLO STATO
- ☐ ZONA DI PROTEZIONE SPECIALE
- ☒ SITI INTERESSE COMUNITARIO
- ☒ VINCOLO PAESISTICO LR31/2002
- L. R. 27/88 - L. 1039/39
- L. 1497/39 - L. 431 / 85

PROPRIETA' AREA

- ☐ COMUNE ☐ DEM. FORESTALE
- ☒ DEM. MARITTIMO ☐ PRIVATA

DIMENSIONI

LUNGHEZZA MAX: 50

LARGHEZZA MAX: 53

SUPERFICIE TOTALE: 2315

INQUADRAMENTO



FOTO SATELLITARE TRATTO



CONNESSIONI ALLE RETI

- ☐ PISTA CICLABILE
- ☒ TRASPORTO PUBBLICO
- ☒ PARCHEGGI

DIST. SPIAGGIA

- ☐ > 300 ML
- ☐ > 300 ML
- ☐ > 300 ML

FILTRI

- ☒ PINETA ML
- ☒ DUNA ML
- ☒ RECINZIONI ML

LARGH.

264,03

35,27

0

ALT.

0

4,5

1,2

ACCESSIBILITA'

- ☐ ESCLUSIVA ☐ DIRETTA
- ☐ PRESENZA BARRIERE ARCH

PERCORSI

- ☒ CARRABILE
- ☐ PEDONALE

NUMERO

1

0

FREQUENZA

0

0

PAVIMENTAZ.

ASFALTATO

PROPRIETA' PERCORSI

- ☐ COMUNE
- ☒ DEMANIO FORESTALE
- ☐ DEMANIO MARITTIMO
- ☐ PRIVATA

DATI CONCESSIONE

CONCESSIONE N: 0 DATA RILASCIO

SCADENZA:

INTESTATARIO CONCESSIONE:

SEZIONE: MARE/SPIAGGIA/DUNA/PINETA

RECINZIONI AREA

ALTEZZA

- ☐ LEGNO 0
- ☐ RETE METALLICA 0
- ☐ VEGETAZIONE 0
- ☐ CEMENTO 0
- ☐ MURATURA 0

PRESENZA SERVIZI

- ☐ SERVIZI IGIENICI ☐ PUNTI RISTORO
- ☐ PERCORSI PAVIM. ☐ BARRIERE ARCHITET.
- ☐ STRUTT. SALVAT. N. 0
- ☐ AREE DI SALVAT. MQ 0
- ☐ SERV. MANUTENZIONE

ARREDI

- ☐ CARTELLI BACH.
- ☐ CESTINI
- ☐ ILLUMINAZIONE
- ☐ AIUOLE

STATO DI CONSERVAZIONE

SUFFICIENTE

AREA RETROSTANTE:

PINETA

FOTO 1



FOTO 2



DATA:

22/01/2004

RILEVATORE:

GIUNCHI - MINGUZZI

AGGIORNAMENTO:

PAGINA 2



COMUNE DI RAVENNA

AREA 6: PLANIFICAZIONE TERRITORIALE

SERVIZIO PROGETTAZIONE URBANISTICA

CENSIMENTO SPIAGGE LIBERE

COD AREA:

1018

NUM SCHEDA:

04.503

LOCALITA':

MARINA ROMEA

CATASTO RAVENNA

SEZIONE:

S.A.

FOGLIO:

53

MAPPALE:

25

TIPOLOGIA

☒ SPIAGGIA LIBERA DA CONCESSIONI

☐ SPIAGGIA NATURISTI

PRESENZA DI DUNE

CARATTERISTICHE

☒ PORZIONE DI DUNA

☒ PRESENZA DI VEGETAZIONE

☐ CONTINUA

☒ SOGGETTA A CALPESTIO

RIFERIMENTO SCHEDA

04.803

☐ PRES. DI CAPANNI

RECINZIONI

☐ LEGNO

☐ FERRO

☐ CEMENTO

☐ RETE METALIICA

DIMENSIONI

FRONTE ML.

45,81

PROFONDITA' ML.

35,27

ALTEZZA ML.

0

SUPERFICIE MQ.

1536,85

CONSERVAZIONE


☐ INSUFFICIENTE

☒ SUFFICIENTE

☐ BUONO

☐ OTTIMO

FOTO 3



PRESENZA DI PINETE

CARATTERISTICHE

☐ BASSURE

☐ PRESENZA DI SOTTOBOSCO

☐ PERCORSI

☐ SOGGETTA A CALPESTIO

RIFERIMENTO SCHEDA:

04.301

PRESENZA STRUTTURE:

RECINZIONI

☐ LEGNO

☐ FERRO

☐ CEMENTO

☒ RETE METALLICA

DIMENSIONI

FRONTE ML.

3373,18

PROFONDITA' ML

452,78

ALTEZZA ML

0

SUPERFICIE MQ.

1639209

CONSERVAZIONE


☐ INSUFFICIENTE

☐ SUFFICIENTE

☒ BUONO

☐ OTTIMO

FOTO 4



PROTEZIONE COSTA

☐ PARALLELE

MATERIALI

☐ CONTINUE

☐ MASSI IN PIETRA

DIST. COSTA

0

INTERASSE:

0

TIPOLOGIA

☐ EMERSE

☐ SOFFOLTE

☐ SOMMERSE

☐ RADENTI

MATERIALI

☐ CONTINUE

☐ RADENTI MASSI IN PIETRA

LUNGHEZZA:

0

SACCHI DI SABBIA

TIPOLOGIA

☐ EMERSA

☐ SOFFOLTA

☐ SOMMERSA

☐ A PENNELLO

MATERIALI

☐ NUMERO:

0

LUNGHEZZA

0

INTERASSE

0

TIPOLOGIA

☐ EMERSE

☐ SOFFOLTE

☐ SOMMERSE


DINAMICA DELLA COSTA

☒ EROSIONE

☐ RIPASCIMENTO

☐ STABILE

FOTO 5



NOTE

PORZIONE DI SPIAGGIA COMPRESA TRA IL BAGNO MERCURIO E IL BAGNO DIANA. DUNA IN EROSIONE.

DATA:

14/04/2004

RILEVATORE:

GIUNCHI - MINGUZZI

AGGIORNAMENTO:

PAGINA 1



COMUNE DI RAVENNA

AREA 6: PIANIFICAZIONE TERRITORIALE
SERVIZIO PROGETTAZIONE URBANISTICA

CENSIMENTO SPIAGGE LIBERE

Pagina 2

COD AREA:

1019

NUM SCHEDA:

04.504

LOCALITA':

MARINA ROMEA

CATASTO RAVENNA

SEZIONE:

S.A.

FOGLIO:

80

MAPPALE:

1374

TIPOLOGIA

☒ SPIAGGIA LIBERA DA CONCESSIONI☐ SPIAGGIA NATURISTI

VINCOLI AMBIENTALI VIGENTI

- ☒ VINCOLO IDROGEOLOGICO
☐ RISERVE NATURALI DELLO STATO
☐ ZONA DI PROTEZIONE SPECIALE
☒ SITI INTERESSE COMUNITARIO
☒ VINCOLO PAESISTICO LR31/2002
- L. R. 27/88 - L. 1039/39
- L. 1497/39 - L. 431 / 85

PROPRIETA' AREA

- ☐ COMUNE ☐ DEM. FORESTALE
☒ DEM. MARITTIMO ☐ PRIVATA

DIMENSIONI

LUNGHEZZA MAX: 41
LARGHEZZA MAX: 61
SUPERFICIE TOTALE: 2326

INQUADRAMENTO



FOTO SATELLITARE TRATTO



CONNESSIONI ALLE RETI

- ☐ PISTA CICLABILE
☒ TRASPORTO PUBBLICO
☒ PARCHEGGI

DIST. SPIAGGIA

- ☐ > 300 ML
☐ > 300 ML
☐ > 300 ML

FILTRI

- ☒ PINETA ML
☒ DUNA ML
☐ RECINZIONI ML

LARGH.

266,83
46,85
0

ALT.

0
4
1,2

ACCESSIBILITA'

- ☐ ESCLUSIVA ☐ DIRETTA
☐ PRESENZA BARRIERE ARCH

PERCORSI

- ☒ CARRABILE
☐ PEDONALE

NUMERO

1
0

FREQUENZA

0
0

PAVIMENTAZ.

ASFALTATO

PROPRIETA' PERCORSI

- ☐ COMUNE
☒ DEMANIO FORESTALE
☐ DEMANIO MARITTIMO
☐ PRIVATA

DATI CONCESSIONE

CONCESSIONE N: 0 DATA RILASCIO

SCADENZA:

INTESTATARIO CONCESSIONE:

SEZIONE: MARE/SPIAGGIA/DUNA/PINETA

RECINZIONI AREA

ALTEZZA

- ☐ LEGNO 0
☐ RETE METALLICA 0
☐ VEGETAZIONE 0
☐ CEMENTO 0
☐ MURATURA 0

PRESENZA SERVIZI

- ☐ SERVIZI IGIENICI ☐ PUNTI RISTORO
☐ PERCORSI PAVIM. ☐ BARRIERE ARCHITET.
☐ STRUTT SALVAT. N. 0
☐ AREE DI SALVAT. MQ 0
☐ SERV. MANUTENZIONE

ARREDI

- ☐ CARTELLI BACH.
☐ CESTINI
☐ ILLUMINAZIONE
☐ AIUOLE

STATO DI CONSERVAZIONE

SUFFICIENTE

AREA RETROSTANTE:

PINETA


FOTO 1



FOTO 2



DATA:	14/04/2004	 <div>COMUNE DI RAVENNA</div> AREA 6: PLANIFICAZIONE TERRITORIALE SERVIZIO PROGETTAZIONE URBANISTICA	COD AREA:	1019	NUM SCHEDA:	04.504
RILEVATORE:	GIUNCHI - MINGUZZI		LOCALITA':	MARINA ROMEA		
AGGIORNAMENTO:			CATASTO RAVENNA			
			SEZIONE:	S.A.		
			FOGLIO:	80		
PAGINA 2			MAPPALE:	1374		

TIPOLOGIA					
<input checked="" type="checkbox"/> SPIAGGIA LIBERA DA CONCESSIONI		<input type="checkbox"/> SPIAGGIA NATURISTI			
PRESENZA DI DUNE					
CARATTERISTICHE		RECINZIONI		FOTO 3	
<input type="checkbox"/> PORZIONE DI DUNA	<input checked="" type="checkbox"/> PRESENZA DI VEGETAZIONE	<input type="checkbox"/> LEGNO			
<input type="checkbox"/> CONTINUA	<input checked="" type="checkbox"/> SOGGETTA A CALPESTIO	<input type="checkbox"/> FERRO			
RIFERIMENTO SCHEDA	04.804	<input type="checkbox"/> CEMENTO			
<input type="checkbox"/> PRES. DI CAPANNI		<input type="checkbox"/> RETE METALIICA			
DIMENSIONI		CONSERVAZIONE			
FRONTE ML.	37,81	<input checked="" type="checkbox"/> INSUFFICIENTE			
PROFONDITA' ML.	46,03	<input type="checkbox"/> SUFFICIENTE			
ALTEZZA ML.	0	<input type="checkbox"/> BUONO			
SUPERFICIE MQ.	1098,7	<input type="checkbox"/> OTTIMO			
PRESENZA DI PINETE					
CARATTERISTICHE		RECINZIONI		FOTO 4	
<input type="checkbox"/> BASSURE	<input checked="" type="checkbox"/> PRESENZA DI SOTTOBOSCO	<input type="checkbox"/> LEGNO			
<input checked="" type="checkbox"/> PERCORSI	<input type="checkbox"/> SOGGETTA A CALPESTIO	<input type="checkbox"/> FERRO			
RIFERIMENTO SCHEDA:	04.301	<input type="checkbox"/> CEMENTO			
PRESENZA STRUTTURE:		<input checked="" type="checkbox"/> RETE METALLICA			
DIMENSIONI		CONSERVAZIONE			
FRONTE ML.	3373,18	<input type="checkbox"/> INSUFFICIENTE			
PROFONDITA' ML	452,78	<input type="checkbox"/> SUFFICIENTE			
ALTEZZA ML	0	<input checked="" type="checkbox"/> BUONO			
SUPERFICIE MQ.	1639209	<input type="checkbox"/> OTTIMO			
PROTEZIONE COSTA					
<input type="checkbox"/> PARALLELE	MATERIALI	TIPOLOGIA			
<input type="checkbox"/> CONTINUE	<input type="checkbox"/> MASSI IN PIETRA	<input type="checkbox"/> EMERSE			
DIST. COSTA	<input type="checkbox"/> MASSI IN CEMENTO	<input type="checkbox"/> SOFFOLTE			
INTERASSE:	<input type="checkbox"/> SACCHI DI SABBIA	<input type="checkbox"/> SOMMERSE			
<input type="checkbox"/> RADENTI	MATERIALI	TIPOLOGIA			
<input type="checkbox"/> CONTINUE	<input type="checkbox"/> RADENTI MASSI IN PIETRA	<input type="checkbox"/> EMERSA			
LUNGHEZZA:	<input type="checkbox"/> MASSI IN CEMENTO	<input type="checkbox"/> SOFFOLTA			
	<input type="checkbox"/> SACCHI DI SABBIA	<input type="checkbox"/> SOMMERSA			
<input type="checkbox"/> A PENNELLO	MATERIALI	TIPOLOGIA			
NUMERO:	<input type="checkbox"/> MASSI IN PIETRA	<input type="checkbox"/> EMERSE			
LUNGHEZZA	<input type="checkbox"/> MASSI IN CEMENTO	<input type="checkbox"/> SOFFOLTE			
INTERASSE	<input type="checkbox"/> SACCHI DI SABBIA	<input type="checkbox"/> SOMMERSE			
DINAMICA DELLA COSTA					
<input checked="" type="checkbox"/> EROSIONE		<input type="checkbox"/> RIPASCIMENTO		<input type="checkbox"/> STABILE	
NOTE					
SPIAGGIA DI INTERCONNESSIONE TRA IL BAGNO DIANA E IL BAGNOCAROLINA. DUNA IN EROSIONE.					

DATA:

14/04/2004

RILEVATORE:

GIUNCHI - MINGUZZI

AGGIORNAMENTO:

PAGINA 1



COMUNE DI RAVENNA

AREA 6: PIANIFICAZIONE TERRITORIALE
SERVIZIO PROGETTAZIONE URBANISTICA

CENSIMENTO SPIAGGE LIBERE

Pagina 2

COD AREA:

1020

NUM SCHEDA:

04.505

LOCALITA':

MARINA ROMEA

CATASTO RAVENNA

SEZIONE:

S.A.

FOGLIO:

80

MAPPALE:

1374

TIPOLOGIA

☒ SPIAGGIA LIBERA DA CONCESSIONI☐ SPIAGGIA NATURISTI

VINCOLI AMBIENTALI VIGENTI

- ☒ VINCOLO IDROGEOLOGICO
☐ RISERVE NATURALI DELLO STATO
☐ ZONA DI PROTEZIONE SPECIALE
☒ SITI INTERESSE COMUNITARIO
☒ VINCOLO PAESISTICO LR31/2002
- L. R. 27/88 - L. 1039/39
- L. 1497/39 - L. 431 / 85

PROPRIETA' AREA

- ☐ COMUNE ☐ DEM. FORESTALE
☒ DEM. MARITTIMO ☐ PRIVATA

DIMENSIONI

LUNGHEZZA MAX: 49
LARGHEZZA MAX: 68
SUPERFICIE TOTALE: 2753

INQUADRAMENTO



FOTO SATELLITARE TRATTO



CONNESSIONI ALLE RETI

- ☒ PISTA CICLABILE
☒ TRASPORTO PUBBLICO
☒ PARCHEGGI

DIST. SPIAGGIA

- ☐ > 300 ML
☐ > 300 ML
☐ > 300 ML

FILTRI

- ☒ PINETA ML
☒ DUNA ML
☒ RECINZIONI ML

LARGH.

276,3
53,8
0

ALT.

0
4
1,2

ACCESSIBILITA'

- ☐ ESCLUSIVA ☐ DIRETTA
☐ PRESENZA BARRIERE ARCH

PERCORSI

- ☒ CARRABILE
☐ PEDONALE

NUMERO

2
0

FREQUENZA

0
0

PAVIMENTAZ.

ASFALTATO

PROPRIETA' PERCORSI

- ☐ COMUNE
☒ DEMANIO FORESTALE
☐ DEMANIO MARITTIMO
☐ PRIVATA

DATI CONCESSIONE

CONCESSIONE N: 0 DATA RILASCIO

SCADENZA:

INTESTATARIO CONCESSIONE:

SEZIONE: MARE/SPIAGGIA/DUNA/PINETA/EDIFICATO

RECINZIONI AREA

ALTEZZA

- ☐ LEGNO 0
☐ RETE METALLICA 0
☐ VEGETAZIONE 0
☐ CEMENTO 0
☐ MURATURA 0

PRESENZA SERVIZI

- ☐ SERVIZI IGIENICI ☐ PUNTI RISTORO
☐ PERCORSI PAVIM. ☐ BARRIERE ARCHITET.
☐ STRUTT SALVAT. N. 0
☐ AREE DI SALVAT. MQ 0
☐ SERV. MANUTENZIONE

ARREDI

- ☐ CARTELLI BACH.
☐ CESTINI
☐ ILLUMINAZIONE
☐ AIUOLE

STATO DI CONSERVAZIONE

SUFFICIENTE

AREA RETROSTANTE:

EDIFICATO

FOTO 1



FOTO 2



DATA:

14/04/2004

RILEVATORE:

GIUNCHI - MINGUZZI

AGGIORNAMENTO:

PAGINA 2



COMUNE DI RAVENNA

AREA 6: PLANIFICAZIONE TERRITORIALE

SERVIZIO PROGETTAZIONE URBANISTICA

CENSIMENTO SPIAGGE LIBERE

COD AREA:

1020

NUM SCHEDA:

04.505

LOCALITA':

MARINA ROMEA

CATASTO RAVENNA

SEZIONE:

S.A.

FOGLIO:

80

MAPPALE:

1374

TIPOLOGIA

☒ SPIAGGIA LIBERA DA CONCESSIONI

☐ SPIAGGIA NATURISTI

PRESENZA DI DUNE

CARATTERISTICHE

☒ PORZIONE DI DUNA

☒ PRESENZA DI VEGETAZIONE

☐ CONTINUA

☐ SOGGETTA A CALPESTIO

RIFERIMENTO SCHEDA

04.805

☐ PRES. DI CAPANNI

RECINZIONI

☐ LEGNO

☐ FERRO

☐ CEMENTO

☐ RETE METALLICA

DIMENSIONI

CONSERVAZIONE

FRONTE ML.

37,96

PROFONDITA' ML.

53,8

ALTEZZA ML.

0

SUPERFICIE MQ.

2628,97


☐ INSUFFICIENTE

☒ SUFFICIENTE

☐ BUONO

☐ OTTIMO

FOTO 3



PRESENZA DI PINETE

CARATTERISTICHE

☐ BASSURE

☒ PRESENZA DI SOTTOBOSCO

☒ PERCORSI

☐ SOGGETTA A CALPESTIO

RIFERIMENTO SCHEDA:

04.301

PRESENZA STRUTTURE:

RECINZIONI

☐ LEGNO

☐ FERRO

☐ CEMENTO

☒ RETE METALLICA

DIMENSIONI

CONSERVAZIONE

FRONTE ML.

3373,18

PROFONDITA' ML

452,78

ALTEZZA ML

0

SUPERFICIE MQ.

1639209


☐ INSUFFICIENTE

☐ SUFFICIENTE

☒ BUONO

☐ OTTIMO

FOTO 4



PROTEZIONE COSTA

☐ PARALLELE

MATERIALI

☐ CONTINUE

☐ MASSI IN PIETRA

DIST. COSTA

0

INTERASSE:

0

☐ MASSI IN CEMENTO

☐ SACCHI DI SABBIA

TIPOLOGIA

☐ EMERSE

☐ SOFFOLTE

☐ SOMMERSE

☐ RADENTI

MATERIALI

☐ CONTINUE

☐ RADENTI MASSI IN PIETRA

LUNGHEZZA:

0

☐ MASSI IN CEMENTO

☐ SACCHI DI SABBIA

TIPOLOGIA

☐ EMERSA

☐ SOFFOLTA

☐ SOMMERSA

☐ A PENNELLO

MATERIALI

☐ NUMERO:

0

LUNGHEZZA

0

INTERASSE

0

☐ MASSI IN PIETRA

☐ MASSI IN CEMENTO

☐ SACCHI DI SABBIA

TIPOLOGIA

☐ EMERSE

☐ SOFFOLTE

☐ SOMMERSE

DINAMICA DELLA COSTA

☒ EROSIONE

☐ RIPASCIMENTO

☐ STABILE

FOTO 5

NOTE

SPIAGGIA DI INTERCONNESSIONE TRA IL BAGNO CAROLINA E IL BAGNO PAOLO. DUNA IN EROSIONE.

DATA:

14/04/2004

RILEVATORE:

GIUNCHI - MINGUZZI

AGGIORNAMENTO:

PAGINA 1



COMUNE DI RAVENNA

AREA 6: PIANIFICAZIONE TERRITORIALE
SERVIZIO PROGETTAZIONE URBANISTICA

CENSIMENTO SPIAGGE LIBERE

Pagina 2

COD AREA:

1021

NUM SCHEDA:

04.506

LOCALITA':

MARINA ROMEA

CATASTO RAVENNA

SEZIONE:

S.A.

FOGLIO:

80

MAPPALE:

1374

TIPOLOGIA

☒ SPIAGGIA LIBERA DA CONCESSIONI☐ SPIAGGIA NATURISTI

VINCOLI AMBIENTALI VIGENTI

- ☒ VINCOLO IDROGEOLOGICO
☐ RISERVE NATURALI DELLO STATO
☐ ZONA DI PROTEZIONE SPECIALE
☒ SITI INTERESSE COMUNITARIO
☒ VINCOLO PAESISTICO LR31/2002
- L. R. 27/88 - L. 1039/39
- L. 1497/39 - L. 431 / 85

PROPRIETA' AREA

- ☐ COMUNE ☐ DEM. FORESTALE
☒ DEM. MARITTIMO ☐ PRIVATA

DIMENSIONI

LUNGHEZZA MAX: 51
LARGHEZZA MAX: 68
SUPERFICIE TOTALE: 2740

INQUADRAMENTO



FOTO SATELLITARE TRATTO



CONNESSIONI ALLE RETI

- ☒ PISTA CICLABILE
☒ TRASPORTO PUBBLICO
☒ PARCHEGGI

DIST. SPIAGGIA

- ☒ > 300 ML
☐ > 300 ML
☐ > 300 ML

FILTRI

- ☒ PINETA ML
☒ DUNA ML
☒ RECINZIONI ML

LARGH.

279,59
39,07
0

ALT.

0
4
1,2

ACCESSIBILITA'

- ☐ ESCLUSIVA ☐ DIRETTA
☐ PRESENZA BARRIERE ARCH

PERCORSI

- ☒ CARRABILE
☐ PEDONALE

NUMERO

1
0

FREQUENZA

0
0

PAVIMENTAZ.

ASFALTATO

PROPRIETA' PERCORSI

- ☐ COMUNE
☒ DEMANIO FORESTALE
☐ DEMANIO MARITTIMO
☐ PRIVATA

DATI CONCESSIONE

CONCESSIONE N: 0 DATA RILASCIO

SCADENZA:

INTESTATARIO CONCESSIONE:

SEZIONE: MARE/SPIAGGIA/DUNA/PINETA/EDIFICATO

RECINZIONI AREA

ALTEZZA

- ☐ LEGNO 0
☐ RETE METALLICA 0
☐ VEGETAZIONE 0
☐ CEMENTO 0
☐ MURATURA 0

PRESENZA SERVIZI

- ☐ SERVIZI IGIENICI ☐ PUNTI RISTORO
☐ PERCORSI PAVIM. ☐ BARRIERE ARCHITET.
☐ STRUTT. SALVAT. N. 0
☐ AREE DI SALVAT. MQ 0
☐ SERV. MANUTENZIONE

ARREDI

- ☐ CARTELLI BACH.
☐ CESTINI
☐ ILLUMINAZIONE
☐ AIUOLE

STATO DI CONSERVAZIONE

SUFFICIENTE

AREA RETROSTANTE:

EDIFICATO

FOTO 1



FOTO 2



DATA: <div>14/04/2004</div>		<div><div>COMUNE DI RAVENNA</div><div>AREA 6: PLANIFICAZIONE TERRITORIALE SERVIZIO PROGETTAZIONE URBANISTICA</div></div>	COD AREA: <div>1021</div>		NUM SCHEDA: <div>04.506</div>	
RILEVATORE: <div>GIUNCHI - MINGUZZI</div>			LOCALITA': <div>MARINA ROMEA</div>			
AGGIORNAMENTO: <div></div>			CATASTO RAVENNA			
			SEZIONE: <div>S.A.</div>			
			FOGLIO: <div>80</div>			
PAGINA 2		MAPPALE: <div>1374</div>				

TIPOLOGIA					
<input checked="" type="checkbox"/> SPIAGGIA LIBERA DA CONCESSIONI		<input type="checkbox"/> SPIAGGIA NATURISTI			
PRESENZA DI DUNE					
CARATTERISTICHE			RECINZIONI		
<input type="checkbox"/> PORZIONE DI DUNA		<input checked="" type="checkbox"/> PRESENZA DI VEGETAZIONE		<input type="checkbox"/> LEGNO	
<input type="checkbox"/> CONTINUA		<input type="checkbox"/> SOGGETTA A CALPESTIO		<input type="checkbox"/> FERRO	
RIFERIMENTO SCHEDA		<div>04.806</div>			
<input type="checkbox"/> PRES. DI CAPANNI		<div></div>			
DIMENSIONI			CONSERVAZIONE		
FRONTE ML.		<div>22,6</div>			
PROFONDITA' ML.		<div>39,07</div>			
ALTEZZA ML.		<div>0</div>			
SUPERFICIE MQ.		<div>773,29</div>			
<input type="checkbox"/> INSUFFICIENTE		<input checked="" type="checkbox"/> SUFFICIENTE			
<input type="checkbox"/> BUONO		<input type="checkbox"/> OTTIMO			
PRESENZA DI PINETE					
CARATTERISTICHE			RECINZIONI		
<input type="checkbox"/> BASSURE		<input checked="" type="checkbox"/> PRESENZA DI SOTTOBOSCO		<input type="checkbox"/> LEGNO	
<input checked="" type="checkbox"/> PERCORSI		<input type="checkbox"/> SOGGETTA A CALPESTIO		<input type="checkbox"/> FERRO	
RIFERIMENTO SCHEDA:		<div>04.301</div>			
PRESENZA STRUTTURE:		<div></div>			
<input type="checkbox"/> CEMENTO		<input checked="" type="checkbox"/> RETE METALLICA			
DIMENSIONI			CONSERVAZIONE		
FRONTE ML.		<div>3373,18</div>			
PROFONDITA' ML		<div>452,78</div>			
ALTEZZA ML		<div>0</div>			
SUPERFICIE MQ.		<div>1639209</div>			
<input type="checkbox"/> INSUFFICIENTE		<input type="checkbox"/> SUFFICIENTE			
<input checked="" type="checkbox"/> BUONO		<input type="checkbox"/> OTTIMO			
PROTEZIONE COSTA					
<input type="checkbox"/> PARALLELE		MATERIALI		TIPOLOGIA	
<input type="checkbox"/> CONTINUE		<input type="checkbox"/> MASSI IN PIETRA		<input type="checkbox"/> EMERSE	
DIST. COSTA		<div>0</div>		<input type="checkbox"/> SOFFOLTE	
INTERASSE:		<div>0</div>		<input type="checkbox"/> SOMMERSE	
<input type="checkbox"/> RADENTI		MATERIALI		TIPOLOGIA	
<input type="checkbox"/> CONTINUE		<input type="checkbox"/> RADENTI MASSI IN PIETRA		<input type="checkbox"/> EMERSA	
LUNGHEZZA:		<div>0</div>		<input type="checkbox"/> SOFFOLTA	
		<input type="checkbox"/> MASSI IN CEMENTO		<input type="checkbox"/> SOMMERSA	
		<input type="checkbox"/> SACCHI DI SABBIA			
<input type="checkbox"/> A PENNELLO		MATERIALI		TIPOLOGIA	
NUMERO:		<div>0</div>		<input type="checkbox"/> EMERSE	
LUNGHEZZA		<div>0</div>		<input type="checkbox"/> SOFFOLTE	
INTERASSE		<div>0</div>		<input type="checkbox"/> SOMMERSE	
<input type="checkbox"/> SACCHI DI SABBIA					
DINAMICA DELLA COSTA					
<input checked="" type="checkbox"/> EROSIONE		<input type="checkbox"/> RIPASCIMENTO		<input type="checkbox"/> STABILE	

FOTO 3




FOTO 4





FOTO 5



NOTE

SPIAGGIA DI INTERCONNESSIONE TRA IL BAGNO PAOLO E IL COSTA AZZURRA. DUNA IN EROSIONE.

DATA:
14/04/2004
RILEVATORE:
GIUNCHI - MINGUZZI
AGGIORNAMENTO:
PAGINA 1



COMUNE DI RAVENNA
AREA 6: PIANIFICAZIONE TERRITORIALE
SERVIZIO PROGETTAZIONE URBANISTICA

CENSIMENTO SPIAGGE LIBERE

Pagina 2

COD AREA:	NUM SCHEDA:
1022	04.507
LOCALITA':	
MARINA ROMEA	
CATASTO RAVENNA	
SEZIONE:	S.A.
FOGLIO:	80
MAPPAL:	1374

TIPOLOGIA

☒ SPIAGGIA LIBERA DA CONCESSIONI

☐ SPIAGGIA NATURISTI

VINCOLI AMBIENTALI VIGENTI

- ☒ VINCOLO IDROGEOLOGICO
☐ RISERVE NATURALI DELLO STATO
☐ ZONA DI PROTEZIONE SPECIALE
☒ SITI INTERESSE COMUNITARIO
☒ VINCOLO PAESISTICO LR31/2002
- L. R. 27/88 - L. 1039/39
- L. 1497/39 - L. 431 / 85

PROPRIETA' AREA

- ☐ COMUNE ☐ DEM. FORESTALE
☒ DEM. MARITTIMO ☐ PRIVATA

DIMENSIONI

LUNGHEZZA MAX: 50
LARGHEZZA MAX: 53
SUPERFICIE TOTALE: 1080

INQUADRAMENTO



FOTO SATELLITARE TRATTO



CONNESSIONI ALLE RETI

- ☒ PISTA CICLABILE
☒ TRASPORTO PUBBLICO
☒ PARCHEGGI

DIST. SPIAGGIA

- ☒ > 300 ML
☐ > 300 ML
☐ > 300 ML

FILTRI

- ☒ PINETA ML
☒ DUNA ML
☐ RECINZIONI ML

LARGH.

281,61
33,21
0

ALT.

0
3
0

ACCESSIBILITA'

- ☐ ESCLUSIVA ☐ DIRETTA
☐ PRESENZA BARRIERE ARCH

PERCORSI

- ☒ CARRABILE
☐ PEDONALE

NUMERO

1
0

FREQUENZA

0
0

PAVIMENTAZ.

ASFALTATO

PROPRIETA' PERCORSI

- ☐ COMUNE
☒ DEMANIO FORESTALE
☐ DEMANIO MARITTIMO
☐ PRIVATA

DATI CONCESSIONE

CONCESSIONE N: 0 DATA RILASCIO
SCADENZA:
INTESTATARIO CONCESSIONE:
SEZIONE: MARE/SPIAGGIA/DUNA/PINETA/EDIFICATO

RECINZIONI AREA

ALTEZZA

- ☐ LEGNO 0
☐ RETE METALLICA 0
☐ VEGETAZIONE 0
☐ CEMENTO 0
☐ MURATURA 0

PRESENZA SERVIZI

- ☐ SERVIZI IGIENICI ☐ PUNTI RISTORO
☐ PERCORSI PAVIM. ☐ BARRIERE ARCHITET.
☐ STRUTT. SALVAT. N. 0
☐ AREE DI SALVAT. MQ 0
☐ SERV. MANUTENZIONE

ARREDI

- ☐ CARTELLI BACH.
☐ CESTINI
☐ ILLUMINAZIONE
☐ AIUOLE

STATO DI CONSERVAZIONE

SUFFICIENTE

AREA RETROSTANTE:

EDIFICATO

FOTO 1



FOTO 2



DATA:

14/04/2004

RILEVATORE:

GIUNCHI - MINGUZZI

AGGIORNAMENTO:

PAGINA 2



COMUNE DI RAVENNA

AREA 6: PLANIFICAZIONE TERRITORIALE

SERVIZIO PROGETTAZIONE URBANISTICA

CENSIMENTO SPIAGGE LIBERE

COD AREA:

1022

NUM SCHEDA:

04.507

LOCALITA':

MARINA ROMEA

CATASTO RAVENNA

SEZIONE:

S.A.

FOGLIO:

80

MAPPAL:

1374

TIPOLOGIA

☒ SPIAGGIA LIBERA DA CONCESSIONI

☐ SPIAGGIA NATURISTI

PRESENZA DI DUNE

CARATTERISTICHE

☒ PORZIONE DI DUNA

☒ PRESENZA DI VEGETAZIONE

☐ CONTINUA

☐ SOGGETTA A CALPESTIO

RIFERIMENTO SCHEDA

04.807

☐ PRES. DI CAPANNI

DIMENSIONI

FRONTE ML.

17,68

PROFONDITA' ML.

33,21

ALTEZZA ML.

0

SUPERFICIE MQ.

464,37

RECINZIONI


☐ LEGNO

☐ FERRO

☐ CEMENTO

☐ RETE METALIICA

FOTO 3



PRESENZA DI PINETE

CARATTERISTICHE

☐ BASSURE

☒ PRESENZA DI SOTTOBOSCO

☒ PERCORSI

☐ SOGGETTA A CALPESTIO

RIFERIMENTO SCHEDA:

04.301

PRESENZA STRUTTURE:

DIMENSIONI

FRONTE ML.

3373,18

PROFONDITA' ML

452,78

ALTEZZA ML

0

SUPERFICIE MQ.

1639209

RECINZIONI

☐ LEGNO

☐ FERRO

☐ CEMENTO

☐ RETE METALLICA

FOTO 4

PROTEZIONE COSTA

☐ PARALLELE

MATERIALI

☐ CONTINUE

☐ MASSI IN PIETRA

DIST. COSTA

0

☐ MASSI IN CEMENTO

INTERASSE:

0

☐ SACCHI DI SABBIA

TIPOLOGIA

☐ EMERSE

☐ SOFFOLTE

☐ SOMMERSE

☐ RADENTI

MATERIALI

☐ CONTINUE

☐ RADENTI MASSI IN PIETRA

LUNGHEZZA:

0

☐ MASSI IN CEMENTO

☐ SACCHI DI SABBIA

TIPOLOGIA

☐ EMERSA

☐ SOFFOLTA

☐ SOMMERSA

☐ A PENNELLO

MATERIALI

☐ NUMERO:

0

☐ MASSI IN PIETRA

LUNGHEZZA

0

☐ MASSI IN CEMENTO

INTERASSE

0

☐ SACCHI DI SABBIA

TIPOLOGIA

☐ EMERSE

☐ SOFFOLTE

☐ SOMMERSE

DINAMICA DELLA COSTA

☒ EROSIONE

☐ RIPASCIMENTO

☐ STABILE

NOTE

SPIAGGIA DI INTERCONNESSIONE TRA IL BAGNO COSTA AZZURRA E IL BAGNO MERIDIANA. PRESENZA DI RIMESSAGGIO NATANTI CON RELATIVA AREA DI CONCESSIONE.

DATA:
14/04/2004
RILEVATORE:
GIUNCHI - MINGUZZI
AGGIORNAMENTO:
PAGINA 1



COMUNE DI RAVENNA
AREA 6: PIANIFICAZIONE TERRITORIALE
SERVIZIO PROGETTAZIONE URBANISTICA

CENSIMENTO SPIAGGE LIBERE

Pagina 2

COD AREA:	NUM SCHEDA:
1023	04.508
LOCALITA':	
MARINA ROMEA	
CATASTO RAVENNA	
SEZIONE:	S.A.
FOGLIO:	80
MAPPAL:	1374

TIPOLOGIA

☒ SPIAGGIA LIBERA DA CONCESSIONI

☐ SPIAGGIA NATURISTI

VINCOLI AMBIENTALI VIGENTI

- ☒ VINCOLO IDROGEOLOGICO
☐ RISERVE NATURALI DELLO STATO
☐ ZONA DI PROTEZIONE SPECIALE
☒ SITI INTERESSE COMUNITARIO
☒ VINCOLO PAESISTICO LR31/2002
- L. R. 27/88 - L. 1039/39
- L. 1497/39 - L. 431 / 85

PROPRIETA' AREA

- ☐ COMUNE ☐ DEM. FORESTALE
☒ DEM. MARITTIMO ☐ PRIVATA

DIMENSIONI

LUNGHEZZA MAX: 61
LARGHEZZA MAX: 87
SUPERFICIE TOTALE: 4058

INQUADRAMENTO



FOTO SATELLITARE TRATTO



CONNESSIONI ALLE RETI

- ☒ PISTA CICLABILE
☒ TRASPORTO PUBBLICO
☒ PARCHEGGI

DIST. SPIAGGIA

- ☒ > 300 ML
☐ > 300 ML
☐ > 300 ML

FILTRI

- ☒ PINETA ML
☒ DUNA ML
☐ RECINZIONI ML

LARGH.

291,73
54,35
0

ALT.

0
4,5
0

ACCESSIBILITA'

- ☐ ESCLUSIVA ☐ DIRETTA
☐ PRESENZA BARRIERE ARCH

PERCORSI

- ☒ CARRABILE
☐ PEDONALE

NUMERO

2
0

FREQUENZA

0
0

PAVIMENTAZ.

ASFALTATO

PROPRIETA' PERCORSI

- ☐ COMUNE
☒ DEMANIO FORESTALE
☐ DEMANIO MARITTIMO
☐ PRIVATA

DATI CONCESSIONE

CONCESSIONE N: 0 DATA RILASCIO
SCADENZA:
INTESTATARIO CONCESSIONE:
SEZIONE: MARE/SPIAGGIA/DUNA/PINETA/EDIFICATO

RECINZIONI AREA

- LEGNO 0
RETE METALLICA 0
VEGETAZIONE 0
CEMENTO 0
MURATURA 0

ALTEZZA

PRESENZA SERVIZI

- SERVIZI IGIENICI ☐ PUNTI RISTORO
PERCORSI PAVIM. ☐ BARRIERE ARCHITET.
STRUTT SALVAT. N. 0
AREE DI SALVAT. MQ 0
SERV. MANUTENZIONE

ARREDI

- CARTELLI BACH.
CESTINI
ILLUMINAZIONE
AIUOLE

STATO DI CONSERVAZIONE

BUONO

AREA RETROSTANTE:

EDIFICATO

FOTO 1



FOTO 2



DATA:

14/04/2004

RILEVATORE:

GIUNCHI - MINGUZZI

AGGIORNAMENTO:

PAGINA 2



COMUNE DI RAVENNA

AREA 6: PLANIFICAZIONE TERRITORIALE

SERVIZIO PROGETTAZIONE URBANISTICA

CENSIMENTO SPIAGGE LIBERE

COD AREA:

1023

NUM SCHEDA:

04.508

LOCALITA':

MARINA ROMEA

CATASTO RAVENNA

SEZIONE:

S.A.

FOGLIO:

80

MAPPALE:

1374

TIPOLOGIA

☒ SPIAGGIA LIBERA DA CONCESSIONI

☐ SPIAGGIA NATURISTI

PRESENZA DI DUNE

CARATTERISTICHE

☒ PORZIONE DI DUNA

☒ PRESENZA DI VEGETAZIONE

☐ CONTINUA

☒ SOGGETTA A CALPESTIO

RIFERIMENTO SCHEDA

04.808

☐ PRES. DI CAPANNI

RECINZIONI

☐ LEGNO

☐ FERRO

☐ CEMENTO

☐ RETE METALLICA

DIMENSIONI

FRONTE ML.

55,15

PROFONDITA' ML.

54,35

ALTEZZA ML.

0

SUPERFICIE MQ.

3628,72

CONSERVAZIONE


☐ INSUFFICIENTE

☐ SUFFICIENTE

☒ BUONO

☐ OTTIMO

FOTO 3



PRESENZA DI PINETE

CARATTERISTICHE

☐ BASSURE

☒ PRESENZA DI SOTTOBOSCO

☒ PERCORSI

☐ SOGGETTA A CALPESTIO

RIFERIMENTO SCHEDA:

04.301

PRESENZA STRUTTURE:

RECINZIONI

☐ LEGNO

☐ FERRO

☐ CEMENTO

☒ RETE METALLICA

DIMENSIONI

FRONTE ML.

3373,18

PROFONDITA' ML

452,78

ALTEZZA ML

0

SUPERFICIE MQ.

1639209

CONSERVAZIONE


☐ INSUFFICIENTE

☐ SUFFICIENTE

☒ BUONO

☐ OTTIMO

FOTO 4



PROTEZIONE COSTA

☐ PARALLELE

MATERIALI

☐ CONTINUE

☐ MASSI IN PIETRA

DIST. COSTA

0

INTERASSE:

0

☐ MASSI IN CEMENTO

☐ SACCHI DI SABBIA

TIPOLOGIA

☐ EMERSE

☐ SOFFOLTE

☐ SOMMERSE

☐ RADENTI

MATERIALI

☐ CONTINUE

☐ RADENTI MASSI IN PIETRA

LUNGHEZZA:

0

SACCHI DI SABBIA

☐ MASSI IN CEMENTO

☐ SOMMERSA

TIPOLOGIA

☐ EMERSA

☐ SOFFOLTA

☐ SOMMERSA

☐ A PENNELLO

MATERIALI

☐ NUMERO:

0

LUNGHEZZA

0

INTERASSE

0

☐ MASSI IN PIETRA

☐ MASSI IN CEMENTO

☐ SACCHI DI SABBIA


TIPOLOGIA

☐ EMERSE

☐ SOFFOLTE

☐ SOMMERSE

FOTO 5



DINAMICA DELLA COSTA

☒ EROSIONE

☐ RIPASCIMENTO








☐ STABILE

NOTE

SPIAGGIA DI INTERCONNESSIONE TRA IL BAGNO MERIDIABA E IL BAGNO AZZURRO. DUNA IN EROSIONE.

FOTO 2



<div>DATA:<div>14/04/2004</div></div> <div>RILEVATORE:<div>GIUNCHI - MINGUZZI</div></div> <div>AGGIORNAMENTO:<div></div></div> <div>PAGINA 2</div>		<div><div></div><div>COMUNE DI RAVENNA</div><div>AREA 6: PLANIFICAZIONE TERRITORIALE SERVIZIO PROGETTAZIONE URBANISTICA</div></div> <div>CENSIMENTO SPIAGGE LIBERE</div>		<div><div>COD AREA:<div>1024</div></div><div>NUM SCHEDA:<div>04.509</div></div><div>LOCALITA':<div>MARINA ROMEA</div></div><div>CATASTO RAVENNA</div><div>SEZIONE:<div>S.A.</div></div><div>FOGLIO:<div>80</div></div><div>MAPPALE:<div>1374</div></div></div>																																																				
<div>TIPOLOGIA</div> <div><input checked="" type="checkbox"/> SPIAGGIA LIBERA DA CONCESSIONI<input type="checkbox"/> SPIAGGIA NATURISTI<input type="checkbox"/></div>																																																								
<div>PRESENZA DI DUNE</div> <table><tr><td colspan="2">CARATTERISTICHE</td><td colspan="2">RECINZIONI</td><td colspan="2">FOTO 3</td></tr><tr><td><input checked="" type="checkbox"/> PORZIONE DI DUNA</td><td><input checked="" type="checkbox"/> PRESENZA DI VEGETAZIONE</td><td><input type="checkbox"/> LEGNO</td><td colspan="3" rowspan="4"></td></tr><tr><td><input type="checkbox"/> CONTINUA</td><td><input checked="" type="checkbox"/> SOGGETTA A CALPESTIO</td><td><input type="checkbox"/> FERRO</td></tr><tr><td>RIFERIMENTO SCHEDA</td><td><div>04.809</div></td><td><input type="checkbox"/> CEMENTO</td></tr><tr><td><input type="checkbox"/> PRES. DI CAPANNI</td><td><div></div></td><td><input type="checkbox"/> RETE METALIICA</td></tr><tr><td colspan="2">DIMENSIONI</td><td colspan="2">CONSERVAZIONE</td><td colspan="2"></td></tr><tr><td>FRONTE ML.</td><td><div>18,62</div></td><td><input type="checkbox"/> INSUFFICIENTE</td><td colspan="3"></td></tr><tr><td>PROFONDITA' ML.</td><td><div>33,94</div></td><td><input checked="" type="checkbox"/> SUFFICIENTE</td><td colspan="3"></td></tr><tr><td>ALTEZZA ML.</td><td><div>0</div></td><td><input type="checkbox"/> BUONO</td><td colspan="3"></td></tr><tr><td>SUPERFICIE MQ.</td><td><div>560,22</div></td><td><input type="checkbox"/> OTTIMO</td><td colspan="3"></td></tr></table>						CARATTERISTICHE		RECINZIONI		FOTO 3		<input checked="" type="checkbox"/> PORZIONE DI DUNA	<input checked="" type="checkbox"/> PRESENZA DI VEGETAZIONE	<input type="checkbox"/> LEGNO				<input type="checkbox"/> CONTINUA	<input checked="" type="checkbox"/> SOGGETTA A CALPESTIO	<input type="checkbox"/> FERRO	RIFERIMENTO SCHEDA	<div>04.809</div>	<input type="checkbox"/> CEMENTO	<input type="checkbox"/> PRES. DI CAPANNI	<div></div>	<input type="checkbox"/> RETE METALIICA	DIMENSIONI		CONSERVAZIONE				FRONTE ML.	<div>18,62</div>	<input type="checkbox"/> INSUFFICIENTE				PROFONDITA' ML.	<div>33,94</div>	<input checked="" type="checkbox"/> SUFFICIENTE				ALTEZZA ML.	<div>0</div>	<input type="checkbox"/> BUONO				SUPERFICIE MQ.	<div>560,22</div>	<input type="checkbox"/> OTTIMO			
CARATTERISTICHE		RECINZIONI		FOTO 3																																																				
<input checked="" type="checkbox"/> PORZIONE DI DUNA	<input checked="" type="checkbox"/> PRESENZA DI VEGETAZIONE	<input type="checkbox"/> LEGNO																																																						
<input type="checkbox"/> CONTINUA	<input checked="" type="checkbox"/> SOGGETTA A CALPESTIO	<input type="checkbox"/> FERRO																																																						
RIFERIMENTO SCHEDA	<div>04.809</div>	<input type="checkbox"/> CEMENTO																																																						
<input type="checkbox"/> PRES. DI CAPANNI	<div></div>	<input type="checkbox"/> RETE METALIICA																																																						
DIMENSIONI		CONSERVAZIONE																																																						
FRONTE ML.	<div>18,62</div>	<input type="checkbox"/> INSUFFICIENTE																																																						
PROFONDITA' ML.	<div>33,94</div>	<input checked="" type="checkbox"/> SUFFICIENTE																																																						
ALTEZZA ML.	<div>0</div>	<input type="checkbox"/> BUONO																																																						
SUPERFICIE MQ.	<div>560,22</div>	<input type="checkbox"/> OTTIMO																																																						
<div>PRESENZA DI PINETE</div> <table><tr><td colspan="2">CARATTERISTICHE</td><td colspan="2">RECINZIONI</td><td colspan="2">FOTO 4</td></tr><tr><td><input type="checkbox"/> BASSURE</td><td><input checked="" type="checkbox"/> PRESENZA DI SOTTOBOSCO</td><td><input type="checkbox"/> LEGNO</td><td colspan="3" rowspan="4"></td></tr><tr><td><input checked="" type="checkbox"/> PERCORSI</td><td><input type="checkbox"/> SOGGETTA A CALPESTIO</td><td><input type="checkbox"/> FERRO</td></tr><tr><td>RIFERIMENTO SCHEDA:</td><td><div>04.301</div></td><td><input type="checkbox"/> CEMENTO</td></tr><tr><td>PRESENZA STRUTTURE:</td><td><div></div></td><td><input type="checkbox"/> RETE METALLICA</td></tr><tr><td colspan="2">DIMENSIONI</td><td colspan="2">CONSERVAZIONE</td><td colspan="2"></td></tr><tr><td>FRONTE ML.</td><td><div>3373,18</div></td><td><input type="checkbox"/> INSUFFICIENTE</td><td colspan="3"></td></tr><tr><td>PROFONDITA' ML</td><td><div>452,78</div></td><td><input type="checkbox"/> SUFFICIENTE</td><td colspan="3"></td></tr><tr><td>ALTEZZA ML</td><td><div>0</div></td><td><input checked="" type="checkbox"/> BUONO</td><td colspan="3"></td></tr><tr><td>SUPERFICIE MQ.</td><td><div>1639209</div></td><td><input type="checkbox"/> OTTIMO</td><td colspan="3"></td></tr></table>						CARATTERISTICHE		RECINZIONI		FOTO 4		<input type="checkbox"/> BASSURE	<input checked="" type="checkbox"/> PRESENZA DI SOTTOBOSCO	<input type="checkbox"/> LEGNO				<input checked="" type="checkbox"/> PERCORSI	<input type="checkbox"/> SOGGETTA A CALPESTIO	<input type="checkbox"/> FERRO	RIFERIMENTO SCHEDA:	<div>04.301</div>	<input type="checkbox"/> CEMENTO	PRESENZA STRUTTURE:	<div></div>	<input type="checkbox"/> RETE METALLICA	DIMENSIONI		CONSERVAZIONE				FRONTE ML.	<div>3373,18</div>	<input type="checkbox"/> INSUFFICIENTE				PROFONDITA' ML	<div>452,78</div>	<input type="checkbox"/> SUFFICIENTE				ALTEZZA ML	<div>0</div>	<input checked="" type="checkbox"/> BUONO				SUPERFICIE MQ.	<div>1639209</div>	<input type="checkbox"/> OTTIMO			
CARATTERISTICHE		RECINZIONI		FOTO 4																																																				
<input type="checkbox"/> BASSURE	<input checked="" type="checkbox"/> PRESENZA DI SOTTOBOSCO	<input type="checkbox"/> LEGNO																																																						
<input checked="" type="checkbox"/> PERCORSI	<input type="checkbox"/> SOGGETTA A CALPESTIO	<input type="checkbox"/> FERRO																																																						
RIFERIMENTO SCHEDA:	<div>04.301</div>	<input type="checkbox"/> CEMENTO																																																						
PRESENZA STRUTTURE:	<div></div>	<input type="checkbox"/> RETE METALLICA																																																						
DIMENSIONI		CONSERVAZIONE																																																						
FRONTE ML.	<div>3373,18</div>	<input type="checkbox"/> INSUFFICIENTE																																																						
PROFONDITA' ML	<div>452,78</div>	<input type="checkbox"/> SUFFICIENTE																																																						
ALTEZZA ML	<div>0</div>	<input checked="" type="checkbox"/> BUONO																																																						
SUPERFICIE MQ.	<div>1639209</div>	<input type="checkbox"/> OTTIMO																																																						
<div>PROTEZIONE COSTA</div> <table><tr><td><input type="checkbox"/> PARALLELE</td><td>MATERIALI</td><td>TIPOLOGIA</td></tr><tr><td><input type="checkbox"/> CONTINUE</td><td><input type="checkbox"/> MASSI IN PIETRA</td><td><input type="checkbox"/> EMERSE</td></tr><tr><td>DIST. COSTA</td><td><div>0</div><input type="checkbox"/> MASSI IN CEMENTO</td><td><input type="checkbox"/> SOFFOLTE</td></tr><tr><td>INTERASSE:</td><td><div>0</div><input type="checkbox"/> SACCHI DI SABBIA</td><td><input type="checkbox"/> SOMMERSE</td></tr><tr><td><input type="checkbox"/> RADENTI</td><td>MATERIALI</td><td>TIPOLOGIA</td></tr><tr><td><input type="checkbox"/> CONTINUE</td><td><input type="checkbox"/> RADENTI MASSI IN PIETRA</td><td><input type="checkbox"/> EMERSA</td></tr><tr><td>LUNGHEZZA:</td><td><div>0</div><input type="checkbox"/> MASSI IN CEMENTO</td><td><input type="checkbox"/> SOFFOLTA</td></tr><tr><td></td><td><input type="checkbox"/> SACCHI DI SABBIA</td><td><input type="checkbox"/> SOMMERSA</td></tr><tr><td><input type="checkbox"/> A PENNELLO</td><td>MATERIALI</td><td>TIPOLOGIA</td></tr><tr><td>NUMERO:</td><td><div>0</div><input type="checkbox"/> MASSI IN PIETRA</td><td><input type="checkbox"/> EMERSE</td></tr><tr><td>LUNGHEZZA</td><td><div>0</div><input type="checkbox"/> MASSI IN CEMENTO</td><td><input type="checkbox"/> SOFFOLTE</td></tr><tr><td>INTERASSE</td><td><div>0</div><input type="checkbox"/> SACCHI DI SABBIA</td><td><input type="checkbox"/> SOMMERSE</td></tr></table>						<input type="checkbox"/> PARALLELE	MATERIALI	TIPOLOGIA	<input type="checkbox"/> CONTINUE	<input type="checkbox"/> MASSI IN PIETRA	<input type="checkbox"/> EMERSE	DIST. COSTA	<div>0</div> <input type="checkbox"/> MASSI IN CEMENTO	<input type="checkbox"/> SOFFOLTE	INTERASSE:	<div>0</div> <input type="checkbox"/> SACCHI DI SABBIA	<input type="checkbox"/> SOMMERSE	<input type="checkbox"/> RADENTI	MATERIALI	TIPOLOGIA	<input type="checkbox"/> CONTINUE	<input type="checkbox"/> RADENTI MASSI IN PIETRA	<input type="checkbox"/> EMERSA	LUNGHEZZA:	<div>0</div> <input type="checkbox"/> MASSI IN CEMENTO	<input type="checkbox"/> SOFFOLTA		<input type="checkbox"/> SACCHI DI SABBIA	<input type="checkbox"/> SOMMERSA	<input type="checkbox"/> A PENNELLO	MATERIALI	TIPOLOGIA	NUMERO:	<div>0</div> <input type="checkbox"/> MASSI IN PIETRA	<input type="checkbox"/> EMERSE	LUNGHEZZA	<div>0</div> <input type="checkbox"/> MASSI IN CEMENTO	<input type="checkbox"/> SOFFOLTE	INTERASSE	<div>0</div> <input type="checkbox"/> SACCHI DI SABBIA	<input type="checkbox"/> SOMMERSE															
<input type="checkbox"/> PARALLELE	MATERIALI	TIPOLOGIA																																																						
<input type="checkbox"/> CONTINUE	<input type="checkbox"/> MASSI IN PIETRA	<input type="checkbox"/> EMERSE																																																						
DIST. COSTA	<div>0</div> <input type="checkbox"/> MASSI IN CEMENTO	<input type="checkbox"/> SOFFOLTE																																																						
INTERASSE:	<div>0</div> <input type="checkbox"/> SACCHI DI SABBIA	<input type="checkbox"/> SOMMERSE																																																						
<input type="checkbox"/> RADENTI	MATERIALI	TIPOLOGIA																																																						
<input type="checkbox"/> CONTINUE	<input type="checkbox"/> RADENTI MASSI IN PIETRA	<input type="checkbox"/> EMERSA																																																						
LUNGHEZZA:	<div>0</div> <input type="checkbox"/> MASSI IN CEMENTO	<input type="checkbox"/> SOFFOLTA																																																						
	<input type="checkbox"/> SACCHI DI SABBIA	<input type="checkbox"/> SOMMERSA																																																						
<input type="checkbox"/> A PENNELLO	MATERIALI	TIPOLOGIA																																																						
NUMERO:	<div>0</div> <input type="checkbox"/> MASSI IN PIETRA	<input type="checkbox"/> EMERSE																																																						
LUNGHEZZA	<div>0</div> <input type="checkbox"/> MASSI IN CEMENTO	<input type="checkbox"/> SOFFOLTE																																																						
INTERASSE	<div>0</div> <input type="checkbox"/> SACCHI DI SABBIA	<input type="checkbox"/> SOMMERSE																																																						
<div>DINAMICA DELLA COSTA</div> <div><input checked="" type="checkbox"/> EROSIONE<input type="checkbox"/> RIPASCIMENTO<input type="checkbox"/> STABILE</div>																																																								
<div>NOTE</div> <div>SPIAGGIA DI INTERCONNESSIONE TRA IL BAGNO AZZURRO E IL BAGNO NETTUNO. DUNA IN EROSIONE.</div>																																																								

DATA:

14/04/2004

RILEVATORE:

GIUNCHI - MINGUZZI

AGGIORNAMENTO:

PAGINA 1



COMUNE DI RAVENNA

AREA 6: PIANIFICAZIONE TERRITORIALE
SERVIZIO PROGETTAZIONE URBANISTICA

CENSIMENTO SPIAGGE LIBERE

Pagina 2

COD AREA:

1025

NUM SCHEDA:

04.510

LOCALITA':

MARINA ROMEA

CATASTO RAVENNA

SEZIONE:

S.A.

FOGLIO:

80

MAPPALE:

1374

TIPOLOGIA

☒ SPIAGGIA LIBERA DA CONCESSIONI☐ SPIAGGIA NATURISTI

VINCOLI AMBIENTALI VIGENTI

- ☒ VINCOLO IDROGEOLOGICO
☐ RISERVE NATURALI DELLO STATO
☐ ZONA DI PROTEZIONE SPECIALE
☒ SITI INTERESSE COMUNITARIO
☒ VINCOLO PAESISTICO LR31/2002
- L. R. 27/88 - L. 1039/39
- L. 1497/39 - L. 431 / 85

PROPRIETA' AREA

- ☐ COMUNE ☐ DEM. FORESTALE
☒ DEM. MARITTIMO ☐ PRIVATA

DIMENSIONI

LUNGHEZZA MAX: 44
LARGHEZZA MAX: 92
SUPERFICIE TOTALE: 3729

INQUADRAMENTO



FOTO SATELLITARE TRATTO



CONNESSIONI ALLE RETI

- ☒ PISTA CICLABILE
☒ TRASPORTO PUBBLICO
☒ PARCHEGGI

DIST. SPIAGGIA

- ☒ > 300 ML
☒ > 300 ML
☒ > 300 ML

FILTRI

- ☒ PINETA ML
☒ DUNA ML
☐ RECINZIONI ML

LARGH.

315,5

ALT.

0

30,37

5

0

0

ACCESSIBILITA'

- ☐ ESCLUSIVA ☐ DIRETTA
☐ PRESENZA BARRIERE ARCH

PERCORSI

- ☒ CARRABILE
☐ PEDONALE

NUMERO

2

0

FREQUENZA

0

0

PAVIMENTAZ.

ASFALTATO

PROPRIETA' PERCORSI

- ☐ COMUNE
☒ DEMANIO FORESTALE
☐ DEMANIO MARITTIMO
☐ PRIVATA

DATI CONCESSIONE

CONCESSIONE N: 0 DATA RILASCIO

SCADENZA:

INTESTATARIO CONCESSIONE:

SEZIONE: MARE/SPIAGGIA/DUNA/PINETA/EDIFICATO

RECINZIONI AREA

ALTEZZA

- ☐ LEGNO 0
☐ RETE METALLICA 0
☐ VEGETAZIONE 0
☐ CEMENTO 0
☐ MURATURA 0

PRESENZA SERVIZI

- ☐ SERVIZI IGIENICI ☐ PUNTI RISTORO
☐ PERCORSI PAVIM. ☐ BARRIERE ARCHITET.
☐ STRUTT. SALVAT. N. 0
☐ AREE DI SALVAT. MQ 0
☐ SERV. MANUTENZIONE

ARREDI

- ☐ CARTELLI BACH.
☐ CESTINI
☐ ILLUMINAZIONE
☐ AIUOLE

STATO DI CONSERVAZIONE

SUFFICIENTE

AREA RETROSTANTE:











EDIFICATO

FOTO 1



FOTO 2



<div>DATA:<div>14/04/2004</div></div> <div>RILEVATORE:<div>GIUNCHI - MINGUZZI</div></div> <div>AGGIORNAMENTO:<div></div></div> <div>PAGINA 2</div>		<div><div></div><div>COMUNE DI RAVENNA</div><div>AREA 6: PLANIFICAZIONE TERRITORIALE SERVIZIO PROGETTAZIONE URBANISTICA</div></div> <div>CENSIMENTO SPIAGGE LIBERE</div>		<div>COD AREA:<div>1025</div></div> <div>NUM SCHEDA:<div>04.510</div></div> <div>LOCALITA':<div>MARINA ROMEA</div></div> <div>CATASTO RAVENNA</div> <div>SEZIONE:<div>S.A.</div></div> <div>FOGLIO:<div>80</div></div> <div>MAPPALE:<div>1374</div></div>																																																																									
<div>TIPOLOGIA</div> <div><input checked="" type="checkbox"/> SPIAGGIA LIBERA DA CONCESSIONI<input type="checkbox"/> SPIAGGIA NATURISTI<input type="checkbox"/></div>																																																																													
<div>PRESENZA DI DUNE</div> <table><tr><td colspan="2">CARATTERISTICHE</td><td colspan="2">RECINZIONI</td><td colspan="2">FOTO 3</td></tr><tr><td><input checked="" type="checkbox"/> PORZIONE DI DUNA</td><td><input checked="" type="checkbox"/> PRESENZA DI VEGETAZIONE</td><td colspan="2"><input type="checkbox"/> LEGNO</td><td colspan="2" rowspan="4"></td></tr><tr><td><input type="checkbox"/> CONTINUA</td><td><input checked="" type="checkbox"/> SOGGETTA A CALPESTIO</td><td colspan="2"><input type="checkbox"/> FERRO</td></tr><tr><td>RIFERIMENTO SCHEDA</td><td>04.810</td><td colspan="2"><input type="checkbox"/> CEMENTO</td></tr><tr><td><input type="checkbox"/> PRES. DI CAPANNI</td><td></td><td colspan="2"><input type="checkbox"/> RETE METALIICA</td></tr><tr><td colspan="2">DIMENSIONI</td><td colspan="2">CONSERVAZIONE</td><td colspan="2"></td></tr><tr><td>FRONTE ML.</td><td>47,72</td><td colspan="2"><input type="checkbox"/> INSUFFICIENTE</td><td colspan="2"></td></tr><tr><td>PROFONDITA' ML.</td><td>30,37</td><td colspan="2"><input checked="" type="checkbox"/> SUFFICIENTE</td><td colspan="2"></td></tr><tr><td>ALTEZZA ML.</td><td>0</td><td colspan="2"><input type="checkbox"/> BUONO</td><td colspan="2"></td></tr><tr><td>SUPERFICIE MQ.</td><td>6962,93</td><td colspan="2"><input type="checkbox"/> OTTIMO</td><td colspan="2"></td></tr></table>						CARATTERISTICHE		RECINZIONI		FOTO 3		<input checked="" type="checkbox"/> PORZIONE DI DUNA	<input checked="" type="checkbox"/> PRESENZA DI VEGETAZIONE	<input type="checkbox"/> LEGNO				<input type="checkbox"/> CONTINUA	<input checked="" type="checkbox"/> SOGGETTA A CALPESTIO	<input type="checkbox"/> FERRO		RIFERIMENTO SCHEDA	04.810	<input type="checkbox"/> CEMENTO		<input type="checkbox"/> PRES. DI CAPANNI		<input type="checkbox"/> RETE METALIICA		DIMENSIONI		CONSERVAZIONE				FRONTE ML.	47,72	<input type="checkbox"/> INSUFFICIENTE				PROFONDITA' ML.	30,37	<input checked="" type="checkbox"/> SUFFICIENTE				ALTEZZA ML.	0	<input type="checkbox"/> BUONO				SUPERFICIE MQ.	6962,93	<input type="checkbox"/> OTTIMO																					
CARATTERISTICHE		RECINZIONI		FOTO 3																																																																									
<input checked="" type="checkbox"/> PORZIONE DI DUNA	<input checked="" type="checkbox"/> PRESENZA DI VEGETAZIONE	<input type="checkbox"/> LEGNO																																																																											
<input type="checkbox"/> CONTINUA	<input checked="" type="checkbox"/> SOGGETTA A CALPESTIO	<input type="checkbox"/> FERRO																																																																											
RIFERIMENTO SCHEDA	04.810	<input type="checkbox"/> CEMENTO																																																																											
<input type="checkbox"/> PRES. DI CAPANNI		<input type="checkbox"/> RETE METALIICA																																																																											
DIMENSIONI		CONSERVAZIONE																																																																											
FRONTE ML.	47,72	<input type="checkbox"/> INSUFFICIENTE																																																																											
PROFONDITA' ML.	30,37	<input checked="" type="checkbox"/> SUFFICIENTE																																																																											
ALTEZZA ML.	0	<input type="checkbox"/> BUONO																																																																											
SUPERFICIE MQ.	6962,93	<input type="checkbox"/> OTTIMO																																																																											
<div>PRESENZA DI PINETE</div> <table><tr><td colspan="2">CARATTERISTICHE</td><td colspan="2">RECINZIONI</td><td colspan="2">FOTO 4</td></tr><tr><td><input type="checkbox"/> BASSURE</td><td><input checked="" type="checkbox"/> PRESENZA DI SOTTOBOSCO</td><td colspan="2"><input type="checkbox"/> LEGNO</td><td colspan="2" rowspan="4"></td></tr><tr><td><input checked="" type="checkbox"/> PERCORSI</td><td><input type="checkbox"/> SOGGETTA A CALPESTIO</td><td colspan="2"><input type="checkbox"/> FERRO</td></tr><tr><td>RIFERIMENTO SCHEDA:</td><td>04.301</td><td colspan="2"><input type="checkbox"/> CEMENTO</td></tr><tr><td>PRESENZA STRUTTURE:</td><td></td><td colspan="2"><input type="checkbox"/> RETE METALLICA</td></tr><tr><td colspan="2">DIMENSIONI</td><td colspan="2">CONSERVAZIONE</td><td colspan="2"></td></tr><tr><td>FRONTE ML.</td><td>3373,18</td><td colspan="2"><input type="checkbox"/> INSUFFICIENTE</td><td colspan="2"></td></tr><tr><td>PROFONDITA' ML</td><td>452,78</td><td colspan="2"><input type="checkbox"/> SUFFICIENTE</td><td colspan="2"></td></tr><tr><td>ALTEZZA ML</td><td>0</td><td colspan="2"><input checked="" type="checkbox"/> BUONO</td><td colspan="2"></td></tr><tr><td>SUPERFICIE MQ.</td><td>1639209</td><td colspan="2"><input type="checkbox"/> OTTIMO</td><td colspan="2"></td></tr></table>						CARATTERISTICHE		RECINZIONI		FOTO 4		<input type="checkbox"/> BASSURE	<input checked="" type="checkbox"/> PRESENZA DI SOTTOBOSCO	<input type="checkbox"/> LEGNO				<input checked="" type="checkbox"/> PERCORSI	<input type="checkbox"/> SOGGETTA A CALPESTIO	<input type="checkbox"/> FERRO		RIFERIMENTO SCHEDA:	04.301	<input type="checkbox"/> CEMENTO		PRESENZA STRUTTURE:		<input type="checkbox"/> RETE METALLICA		DIMENSIONI		CONSERVAZIONE				FRONTE ML.	3373,18	<input type="checkbox"/> INSUFFICIENTE				PROFONDITA' ML	452,78	<input type="checkbox"/> SUFFICIENTE				ALTEZZA ML	0	<input checked="" type="checkbox"/> BUONO				SUPERFICIE MQ.	1639209	<input type="checkbox"/> OTTIMO																					
CARATTERISTICHE		RECINZIONI		FOTO 4																																																																									
<input type="checkbox"/> BASSURE	<input checked="" type="checkbox"/> PRESENZA DI SOTTOBOSCO	<input type="checkbox"/> LEGNO																																																																											
<input checked="" type="checkbox"/> PERCORSI	<input type="checkbox"/> SOGGETTA A CALPESTIO	<input type="checkbox"/> FERRO																																																																											
RIFERIMENTO SCHEDA:	04.301	<input type="checkbox"/> CEMENTO																																																																											
PRESENZA STRUTTURE:		<input type="checkbox"/> RETE METALLICA																																																																											
DIMENSIONI		CONSERVAZIONE																																																																											
FRONTE ML.	3373,18	<input type="checkbox"/> INSUFFICIENTE																																																																											
PROFONDITA' ML	452,78	<input type="checkbox"/> SUFFICIENTE																																																																											
ALTEZZA ML	0	<input checked="" type="checkbox"/> BUONO																																																																											
SUPERFICIE MQ.	1639209	<input type="checkbox"/> OTTIMO																																																																											
<div>PROTEZIONE COSTA</div> <table><tr><td><input type="checkbox"/> PARALLELE</td><td>MATERIALI</td><td colspan="2">TIPOLOGIA</td><td colspan="2">FOTO 5</td></tr><tr><td><input type="checkbox"/> CONTINUE</td><td><input type="checkbox"/> MASSI IN PIETRA</td><td colspan="2"><input type="checkbox"/> EMERSE</td><td colspan="2" rowspan="4"></td></tr><tr><td>DIST. COSTA</td><td><input type="checkbox"/> MASSI IN CEMENTO</td><td colspan="2"><input type="checkbox"/> SOFFOLTE</td></tr><tr><td>INTERASSE:</td><td><input type="checkbox"/> SACCHI DI SABBIA</td><td colspan="2"><input type="checkbox"/> SOMMERSE</td></tr><tr><td></td><td></td><td colspan="2"></td></tr><tr><td><input type="checkbox"/> RADENTI</td><td>MATERIALI</td><td colspan="2">TIPOLOGIA</td><td colspan="2"></td></tr><tr><td><input type="checkbox"/> CONTINUE</td><td><input type="checkbox"/> RADENTI MASSI IN PIETRA</td><td colspan="2"><input type="checkbox"/> EMERSA</td><td colspan="2"></td></tr><tr><td>LUNGHEZZA:</td><td><input type="checkbox"/> MASSI IN CEMENTO</td><td colspan="2"><input type="checkbox"/> SOFFOLTA</td><td colspan="2"></td></tr><tr><td></td><td><input type="checkbox"/> SACCHI DI SABBIA</td><td colspan="2"><input type="checkbox"/> SOMMERSA</td><td colspan="2"></td></tr><tr><td><input type="checkbox"/> A PENNELLO</td><td>MATERIALI</td><td colspan="2">TIPOLOGIA</td><td colspan="2"></td></tr><tr><td>NUMERO:</td><td><input type="checkbox"/> MASSI IN PIETRA</td><td colspan="2"><input type="checkbox"/> EMERSE</td><td colspan="2"></td></tr><tr><td>LUNGHEZZA</td><td><input type="checkbox"/> MASSI IN CEMENTO</td><td colspan="2"><input type="checkbox"/> SOFFOLTE</td><td colspan="2"></td></tr><tr><td>INTERASSE</td><td><input type="checkbox"/> SACCHI DI SABBIA</td><td colspan="2"><input type="checkbox"/> SOMMERSE</td><td colspan="2"></td></tr></table>						<input type="checkbox"/> PARALLELE	MATERIALI	TIPOLOGIA		FOTO 5		<input type="checkbox"/> CONTINUE	<input type="checkbox"/> MASSI IN PIETRA	<input type="checkbox"/> EMERSE				DIST. COSTA	<input type="checkbox"/> MASSI IN CEMENTO	<input type="checkbox"/> SOFFOLTE		INTERASSE:	<input type="checkbox"/> SACCHI DI SABBIA	<input type="checkbox"/> SOMMERSE						<input type="checkbox"/> RADENTI	MATERIALI	TIPOLOGIA				<input type="checkbox"/> CONTINUE	<input type="checkbox"/> RADENTI MASSI IN PIETRA	<input type="checkbox"/> EMERSA				LUNGHEZZA:	<input type="checkbox"/> MASSI IN CEMENTO	<input type="checkbox"/> SOFFOLTA					<input type="checkbox"/> SACCHI DI SABBIA	<input type="checkbox"/> SOMMERSA				<input type="checkbox"/> A PENNELLO	MATERIALI	TIPOLOGIA				NUMERO:	<input type="checkbox"/> MASSI IN PIETRA	<input type="checkbox"/> EMERSE				LUNGHEZZA	<input type="checkbox"/> MASSI IN CEMENTO	<input type="checkbox"/> SOFFOLTE				INTERASSE	<input type="checkbox"/> SACCHI DI SABBIA	<input type="checkbox"/> SOMMERSE			
<input type="checkbox"/> PARALLELE	MATERIALI	TIPOLOGIA		FOTO 5																																																																									
<input type="checkbox"/> CONTINUE	<input type="checkbox"/> MASSI IN PIETRA	<input type="checkbox"/> EMERSE																																																																											
DIST. COSTA	<input type="checkbox"/> MASSI IN CEMENTO	<input type="checkbox"/> SOFFOLTE																																																																											
INTERASSE:	<input type="checkbox"/> SACCHI DI SABBIA	<input type="checkbox"/> SOMMERSE																																																																											
<input type="checkbox"/> RADENTI	MATERIALI	TIPOLOGIA																																																																											
<input type="checkbox"/> CONTINUE	<input type="checkbox"/> RADENTI MASSI IN PIETRA	<input type="checkbox"/> EMERSA																																																																											
LUNGHEZZA:	<input type="checkbox"/> MASSI IN CEMENTO	<input type="checkbox"/> SOFFOLTA																																																																											
	<input type="checkbox"/> SACCHI DI SABBIA	<input type="checkbox"/> SOMMERSA																																																																											
<input type="checkbox"/> A PENNELLO	MATERIALI	TIPOLOGIA																																																																											
NUMERO:	<input type="checkbox"/> MASSI IN PIETRA	<input type="checkbox"/> EMERSE																																																																											
LUNGHEZZA	<input type="checkbox"/> MASSI IN CEMENTO	<input type="checkbox"/> SOFFOLTE																																																																											
INTERASSE	<input type="checkbox"/> SACCHI DI SABBIA	<input type="checkbox"/> SOMMERSE																																																																											
<div>DINAMICA DELLA COSTA</div> <div><input checked="" type="checkbox"/> EROSIONE<input type="checkbox"/> RIPASCIMENTO<input type="checkbox"/> STABILE</div>																																																																													
<div>NOTE</div> <div>SPIAGGIA DI INTERCONNESSIONE TRA IL BAGNO NETTUNO E IL BAGNO MODERNO.</div>																																																																													

DATA:

14/04/2004

RILEVATORE:

GIUNCHI - MINGUZZI

AGGIORNAMENTO:

PAGINA 1



COMUNE DI RAVENNA

AREA 6: PIANIFICAZIONE TERRITORIALE
SERVIZIO PROGETTAZIONE URBANISTICA

CENSIMENTO SPIAGGE LIBERE

Pagina 2

COD AREA:

1026

NUM SCHEDA:

04.511

LOCALITA':

MARINA ROMEA

CATASTO RAVENNA

SEZIONE:

S.A.

FOGLIO:

80

MAPPALE:

36

TIPOLOGIA

☒ SPIAGGIA LIBERA DA CONCESSIONI☐ SPIAGGIA NATURISTI

VINCOLI AMBIENTALI VIGENTI

- ☒ VINCOLO IDROGEOLOGICO
☐ RISERVE NATURALI DELLO STATO
☐ ZONA DI PROTEZIONE SPECIALE
☒ SITI INTERESSE COMUNITARIO
☒ VINCOLO PAESISTICO LR31/2002
- L. R. 27/88 - L. 1039/39
- L. 1497/39 - L. 431 / 85

PROPRIETA' AREA

- ☐ COMUNE ☐ DEM. FORESTALE
☒ DEM. MARITTIMO ☐ PRIVATA

DIMENSIONI

LUNGHEZZA MAX: 39
LARGHEZZA MAX: 76
SUPERFICIE TOTALE: 2948

INQUADRAMENTO



FOTO SATELLITARE TRATTO



CONNESSIONI ALLE RETI

- ☒ PISTA CICLABILE
☒ TRASPORTO PUBBLICO
☒ PARCHEGGI

DIST. SPIAGGIA

- ☒ > 300 ML
☒ > 300 ML
☒ > 300 ML

FILTRI

- ☒ PINETA ML
☐ DUNA ML
☐ RECINZIONI ML

LARGH.

331

ALT.

0

ACCESSIBILITA'

- ☐ ESCLUSIVA ☐ DIRETTA
☐ PRESENZA BARRIERE ARCH

PERCORSI

- ☒ CARRABILE
☐ PEDONALE

NUMERO

1

0

FREQUENZA

0

0

PAVIMENTAZ.

ASFALTATO

PROPRIETA' PERCORSI

- ☐ COMUNE
☒ DEMANIO FORESTALE
☐ DEMANIO MARITTIMO
☐ PRIVATA

DATI CONCESSIONE

CONCESSIONE N: 0 DATA RILASCIO
SCADENZA:
INTESTATARIO CONCESSIONE:
SEZIONE: MARE/SPIAGGIA/PARCHEGGIO/PINETA/EDIFICATO

RECINZIONI AREA

ALTEZZA

- ☐ LEGNO 0
☐ RETE METALLICA 0
☐ VEGETAZIONE 0
☐ CEMENTO 0
☐ MURATURA 0

PRESENZA SERVIZI

- ☐ SERVIZI IGIENICI ☐ PUNTI RISTORO
☐ PERCORSI PAVIM. ☐ BARRIERE ARCHITET.
☐ STRUTT SALVAT. N. 0
☐ AREE DI SALVAT. MQ 0
☐ SERV. MANUTENZIONE

ARREDI

- ☐ CARTELLI BACH.
☐ CESTINI
☐ ILLUMINAZIONE
☐ AIUOLE

STATO DI CONSERVAZIONE

SUFFICIENTE

AREA RETROSTANTE:

EDIFICATO

FOTO 1



FOTO 2



<div>DATA:<div>14/04/2004</div></div> <div>RILEVATORE:<div>GIUNCHI - MINGUZZI</div></div> <div>AGGIORNAMENTO:<div></div></div>		<div><div>COMUNE DI RAVENNA</div><div>AREA 6: PLANIFICAZIONE TERRITORIALE SERVIZIO PROGETTAZIONE URBANISTICA</div></div> <div>CENSIMENTO SPIAGGE LIBERE</div>	<div>COD AREA:<div>1026</div></div> <div>NUM SCHEDA:<div>04.511</div></div> <div>LOCALITA':<div>MARINA ROMEA</div></div> <div>CATASTO RAVENNA</div> <div>SEZIONE:<div>S.A.</div></div> <div>FOGLIO:<div>80</div></div> <div>MAPPALE:<div>36</div></div>
<div>PAGINA 2</div>			

<div>TIPOLOGIA</div> <div><input checked="" type="checkbox"/> SPIAGGIA LIBERA DA CONCESSIONI<input type="checkbox"/> SPIAGGIA NATURISTI<input type="checkbox"/></div>				
<div>PRESENZA DI DUNE</div> <table><tr><td colspan="2"><div>CARATTERISTICHE</div><div><input type="checkbox"/> PORZIONE DI DUNA<input type="checkbox"/> PRESENZA DI VEGETAZIONE<input type="checkbox"/> LEGNO</div><div><input type="checkbox"/> CONTINUA<input type="checkbox"/> SOGGETTA A CALPESTIO<input type="checkbox"/> FERRO</div><div><div>RIFERIMENTO SCHEDA</div><div></div><input type="checkbox"/> PRES. DI CAPANNI<div></div><input type="checkbox"/> CEMENTO<input type="checkbox"/> RETE METALIICA</div></td></tr></table>			<div>CARATTERISTICHE</div> <div><input type="checkbox"/> PORZIONE DI DUNA<input type="checkbox"/> PRESENZA DI VEGETAZIONE<input type="checkbox"/> LEGNO</div> <div><input type="checkbox"/> CONTINUA<input type="checkbox"/> SOGGETTA A CALPESTIO<input type="checkbox"/> FERRO</div> <div><div>RIFERIMENTO SCHEDA</div><div></div><input type="checkbox"/> PRES. DI CAPANNI<div></div><input type="checkbox"/> CEMENTO<input type="checkbox"/> RETE METALIICA</div>	
<div>CARATTERISTICHE</div> <div><input type="checkbox"/> PORZIONE DI DUNA<input type="checkbox"/> PRESENZA DI VEGETAZIONE<input type="checkbox"/> LEGNO</div> <div><input type="checkbox"/> CONTINUA<input type="checkbox"/> SOGGETTA A CALPESTIO<input type="checkbox"/> FERRO</div> <div><div>RIFERIMENTO SCHEDA</div><div></div><input type="checkbox"/> PRES. DI CAPANNI<div></div><input type="checkbox"/> CEMENTO<input type="checkbox"/> RETE METALIICA</div>				

DATA:

14/04/2004

RILEVATORE:

GIUNCHI - MINGUZZI

AGGIORNAMENTO:

PAGINA 1



COMUNE DI RAVENNA

AREA 6: PIANIFICAZIONE TERRITORIALE
SERVIZIO PROGETTAZIONE URBANISTICA

CENSIMENTO SPIAGGE LIBERE

Pagina 2

COD AREA:

1027

NUM SCHEDA:

04.512

LOCALITA':

MARINA ROMEA

CATASTO RAVENNA

SEZIONE:

S.A.

FOGLIO:

80

MAPPALE:

36

TIPOLOGIA

☒ SPIAGGIA LIBERA DA CONCESSIONI☐ SPIAGGIA NATURISTI

VINCOLI AMBIENTALI VIGENTI

- ☒ VINCOLO IDROGEOLOGICO
☐ RISERVE NATURALI DELLO STATO
☐ ZONA DI PROTEZIONE SPECIALE
☒ SITI INTERESSE COMUNITARIO
☒ VINCOLO PAESISTICO LR31/2002
- L. R. 27/88 - L. 1039/39
- L. 1497/39 - L. 431 / 85

PROPRIETA' AREA

- ☐ COMUNE ☐ DEM. FORESTALE
☒ DEM. MARITTIMO ☐ PRIVATA

DIMENSIONI

LUNGHEZZA MAX: 48
LARGHEZZA MAX: 106
SUPERFICIE TOTALE: 4874

INQUADRAMENTO



FOTO SATELLITARE TRATTO



CONNESSIONI ALLE RETI

- ☒ PISTA CICLABILE
☒ TRASPORTO PUBBLICO
☒ PARCHEGGI

DIST. SPIAGGIA

- ☒ > 300 ML
☒ > 300 ML
☒ > 300 ML

FILTRI

- ☒ PINETA ML
☒ DUNA ML
☐ RECINZIONI ML

LARGH.

342,02
59,22
0

ALT.

0
4
0

ACCESSIBILITA'

- ☐ ESCLUSIVA ☐ DIRETTA
☐ PRESENZA BARRIERE ARCH

PERCORSI

- ☒ CARRABILE
☐ PEDONALE

NUMERO

2
0

FREQUENZA

0
0

PAVIMENTAZ.

ASFALTATO

PROPRIETA' PERCORSI

- ☐ COMUNE
☒ DEMANIO FORESTALE
☐ DEMANIO MARITTIMO
☐ PRIVATA

DATI CONCESSIONE

CONCESSIONE N: 0 DATA RILASCIO

SCADENZA:

INTESTATARIO CONCESSIONE:

SEZIONE: MARE/SPIAGGIA/DUNA/PINETA/EDIFICATO

RECINZIONI AREA

- ☐ LEGNO
☐ RETE METALLICA
☐ VEGETAZIONE
☐ CEMENTO
☐ MURATURA

ALTEZZA

0
0
0
0
0

PRESENZA SERVIZI

- ☐ SERVIZI IGIENICI ☐ PUNTI RISTORO
☐ PERCORSI PAVIM. ☐ BARRIERE ARCHITET.
☐ STRUTT. SALVAT. N. 0
☐ AREE DI SALVAT. MQ 0
☐ SERV. MANUTENZIONE

ARREDI

- ☐ CARTELLI BACH.
☐ CESTINI
☐ ILLUMINAZIONE
☐ AIUOLE

STATO DI CONSERVAZIONE

SUFFICIENTE

AREA RETROSTANTE:

EDIFICATO

FOTO 1



FOTO 2



DATA:

14/04/2004

RILEVATORE:

GIUNCHI - MINGUZZI

AGGIORNAMENTO:

PAGINA 2



COMUNE DI RAVENNA

AREA 6: PLANIFICAZIONE TERRITORIALE

SERVIZIO PROGETTAZIONE URBANISTICA

CENSIMENTO SPIAGGE LIBERE

COD AREA:

1027

NUM SCHEDA:

04.512

LOCALITA':

MARINA ROMEA

CATASTO RAVENNA

SEZIONE:

S.A.

FOGLIO:

80

MAPPALE:

36

TIPOLOGIA

☒ SPIAGGIA LIBERA DA CONCESSIONI

☐ SPIAGGIA NATURISTI

PRESENZA DI DUNE

CARATTERISTICHE

☒ PORZIONE DI DUNA

☒ PRESENZA DI VEGETAZIONE

☐ CONTINUA

☐ SOGGETTA A CALPESTIO

RIFERIMENTO SCHEDA

04.811

☐ PRES. DI CAPANNI

DIMENSIONI

FRONTE ML.

34,15

PROFONDITA' ML.

59,22

ALTEZZA ML.

0

SUPERFICIE MQ.

6962,93

RECINZIONI

☐ LEGNO

☐ FERRO

☐ CEMENTO

☐ RETE METALIICA

FOTO 3



PRESENZA DI PINETE

CARATTERISTICHE

☒ BASSURE

☒ PRESENZA DI SOTTOBOSCO

☐ PERCORSI

☐ SOGGETTA A CALPESTIO

RIFERIMENTO SCHEDA:

04.301

PRESENZA STRUTTURE:

DIMENSIONI

FRONTE ML.

3373,18

PROFONDITA' ML

452,78

ALTEZZA ML

0

SUPERFICIE MQ.

1639209

RECINZIONI


☐ LEGNO

☐ FERRO

☐ CEMENTO

☐ RETE METALLICA

FOTO 4



PROTEZIONE COSTA

☐ PARALLELE

MATERIALI

TIPOLOGIA

☐ CONTINUE

MASSI IN PIETRA

EMERSE

DIST. COSTA

0

MASSI IN CEMENTO

SOFFOLTE

INTERASSE:

0

SACCHI DI SABBIA

SOMMERSE

☐ RADENTI

MATERIALI

TIPOLOGIA

☐ CONTINUE

RADENTI MASSI IN PIETRA

EMERSA

LUNGHEZZA:

0

MASSI IN CEMENTO

SOFFOLTA

SACCHI DI SABBIA

SOMMERSA

☐ A PENNELLO

MATERIALI

TIPOLOGIA

NUMERO:

0

MASSI IN PIETRA

EMERSE

LUNGHEZZA

0

MASSI IN CEMENTO

SOFFOLTE

INTERASSE

0

SACCHI DI SABBIA

SOMMERSE

DINAMICA DELLA COSTA

☒ EROSIONE


☐ RIPASCIMENTO





☐ STABILE




NOTE

CONTINUITA' DUNA PINETA. LEGGERISSIMA EROSIONE DELLA COSTA. SPIAGGIA COMPRESA TRA IL BAGNO SUSY E IL BAGNO E IL BAGNO PINETA.

DATA: <div>14/04/2004</div>		<div>  <div> COMUNE DI RAVENNA AREA 6: PIANIFICAZIONE TERRITORIALE SERVIZIO PROGETTAZIONE URBANISTICA </div> </div>	COD AREA: <div>1028</div>		NUM SCHEDA: <div>04.513</div>		
RILEVATORE: <div>GIUNCHI - MINGUZZI</div>			LOCALITA': <div>MARINA ROMEA</div>				
AGGIORNAMENTO: <div></div>			CATASTO RAVENNA				
			SEZIONE:		<div>S.A.</div>		
			FOGLIO:		<div>80</div>		
PAGINA 1		Pagina 2		MAPPAL:		<div>36</div>	

TIPOLOGIA <input checked="" type="checkbox"/> SPIAGGIA LIBERA DA CONCESSIONI <input type="checkbox"/> SPIAGGIA NATURISTI <input type="checkbox"/>							
VINCOLI AMBIENTALI VIGENTI <input checked="" type="checkbox"/> VINCOLO IDROGEOLOGICO <input type="checkbox"/> RISERVE NATURALI DELLO STATO <input type="checkbox"/> ZONA DI PROTEZIONE SPECIALE <input checked="" type="checkbox"/> SITI INTERESSE COMUNITARIO <input checked="" type="checkbox"/> VINCOLO PAESISTICO LR31/2002 - L. R. 27/88 - L. 1039/39 - L. 1497/39 - L. 431 / 85		PROPRIETA' AREA <input type="checkbox"/> COMUNE <input type="checkbox"/> DEM. FORESTALE <input checked="" type="checkbox"/> DEM. MARITTIMO <input type="checkbox"/> PRIVATA <input type="checkbox"/>		INQUADRAMENTO 		FOTO SATELLITARE TRATTO 	
DIMENSIONI LUNGHEZZA MAX: <div>48</div> LARGHEZZA MAX: <div>78</div> SUPERFICIE TOTALE: <div>3464</div>							
CONNESSIONI ALLE RETI <input checked="" type="checkbox"/> PISTA CICLABILE <input checked="" type="checkbox"/> TRASPORTO PUBBLICO <input checked="" type="checkbox"/> PARCHEGGI		DIST. SPIAGGIA <input checked="" type="checkbox"/> > 300 ML <input checked="" type="checkbox"/> > 300 ML <input checked="" type="checkbox"/> > 300 ML		FILTRI <input checked="" type="checkbox"/> PINETA ML <input type="checkbox"/> DUNA ML <input checked="" type="checkbox"/> RECINZIONI ML		LARGH. ALT. <div>350,15</div> <div>0</div> <div>0</div> <div>0</div> <div>0,3</div> <div>1</div>	
ACCESSIBILITA' <input type="checkbox"/> ESCLUSIVA <input type="checkbox"/> DIRETTA <input type="checkbox"/> PRESENZA BARRIERE ARCH		PERCORSI <input checked="" type="checkbox"/> CARRABILE <input type="checkbox"/> PEDONALE		NUMERO FREQUENZA <div>1</div> <div>0</div> <div>0</div> <div>0</div>		PAVIMENTAZ. <div>ASFALTATO</div>	
PROPRIETA' PERCORSI <input type="checkbox"/> COMUNE <input checked="" type="checkbox"/> DEMANIO FORESTALE <input type="checkbox"/> DEMANIO MARITTIMO <input type="checkbox"/> PRIVATA		DATI CONCESSIONE CONCESSIONE N: <div>0</div> DATA RILASCIO <div></div> SCADENZA: <div></div> INTESTATARIO CONCESSIONE: <div></div> SEZIONE: <div>MARE/SPIAGGIA/PARCHEGGIO/PINETA/EDIFICATO</div>					
RECINZIONI AREA ALTEZZA <input type="checkbox"/> LEGNO <div>0</div> <input type="checkbox"/> RETE METALLICA <div>0</div> <input type="checkbox"/> VEGETAZIONE <div>0</div> <input checked="" type="checkbox"/> CEMENTO <div>1</div> <input type="checkbox"/> MURATURA <div>0</div>		PRESENZA SERVIZI <input type="checkbox"/> SERVIZI IGIENICI <input type="checkbox"/> PUNTI RISTORO <input type="checkbox"/> PERCORSI PAVIM. <input type="checkbox"/> BARRIERE ARCHITET. <input type="checkbox"/> STRUTT SALVAT. N. <div>0</div> <input type="checkbox"/> AREE DI SALVAT. MQ <div>0</div> <input type="checkbox"/> SERV. MANUTENZIONE <div></div>		ARREDI <input type="checkbox"/> CARTELLI BACH. <input type="checkbox"/> CESTINI <input type="checkbox"/> ILLUMINAZIONE <input type="checkbox"/> AIUOLE <input type="checkbox"/>			
STATO DI CONSERVAZIONE		<div>SUFFICIENTE</div>		AREA RETROSTANTE:		<div>EDIFICATO</div>	
FOTO 1 		FOTO 2 					

DATA:	14/04/2004	 <div>COMUNE DI RAVENNA</div> AREA 6: PLANIFICAZIONE TERRITORIALE SERVIZIO PROGETTAZIONE URBANISTICA	COD AREA:	1028	NUM SCHEDA:	04.513
RILEVATORE:	GIUNCHI - MINGUZZI		LOCALITA':	MARINA ROMEA		
AGGIORNAMENTO:			CATASTO RAVENNA			
			SEZIONE:	S.A.		
			FOGLIO:	80		
PAGINA 2			MAPPALE:	36		

TIPOLOGIA		
<input checked="" type="checkbox"/> SPIAGGIA LIBERA DA CONCESSIONI <input type="checkbox"/> SPIAGGIA NATURISTI		
PRESENZA DI DUNE		
CARATTERISTICHE	RECINZIONI	FOTO 3
<input type="checkbox"/> PORZIONE DI DUNA <input type="checkbox"/> PRESENZA DI VEGETAZIONE <input type="checkbox"/> LEGNO	<input type="checkbox"/> CONTINUA <input type="checkbox"/> SOGGETTA A CALPESTIO <input type="checkbox"/> FERRO	
RIFERIMENTO SCHEDA	<input type="checkbox"/> CEMENTO	
<input type="checkbox"/> PRES. DI CAPANNI	<input type="checkbox"/> RETE METALIICA	
DIMENSIONI	CONSERVAZIONE	
FRONTE ML. 0	<input type="checkbox"/> INSUFFICIENTE	FOTO 4
PROFONDITA' ML. 0	<input type="checkbox"/> SUFFICIENTE	
ALTEZZA ML. 0	<input type="checkbox"/> BUONO	
SUPERFICIE MQ. 0	<input type="checkbox"/> OTTIMO	
PRESENZA DI PINETE		
CARATTERISTICHE	RECINZIONI	FOTO 4
<input type="checkbox"/> BASSURE <input checked="" type="checkbox"/> PRESENZA DI SOTTOBOSCO <input type="checkbox"/> LEGNO	<input type="checkbox"/> FERRO	
<input checked="" type="checkbox"/> PERCORSI <input type="checkbox"/> SOGGETTA A CALPESTIO <input type="checkbox"/> CEMENTO	<input type="checkbox"/> RETE METALLICA	
RIFERIMENTO SCHEDA: 04.301		
PRESENZA STRUTTURE:		
DIMENSIONI	CONSERVAZIONE	FOTO 5
FRONTE ML. 3373,18	<input type="checkbox"/> INSUFFICIENTE	
PROFONDITA' ML. 452,78	<input type="checkbox"/> SUFFICIENTE	
ALTEZZA ML. 0	<input checked="" type="checkbox"/> BUONO	
SUPERFICIE MQ. 1639209	<input type="checkbox"/> OTTIMO	
PROTEZIONE COSTA		
<input type="checkbox"/> PARALLELE	MATERIALI	TIPOLOGIA
<input type="checkbox"/> CONTINUE	<input type="checkbox"/> MASSI IN PIETRA	<input type="checkbox"/> EMERSE
DIST. COSTA 0	<input type="checkbox"/> MASSI IN CEMENTO	<input type="checkbox"/> SOFFOLTE
INTERASSE: 0	<input type="checkbox"/> SACCHI DI SABBIA	<input type="checkbox"/> SOMMERSE
<input type="checkbox"/> RADENTI	MATERIALI	TIPOLOGIA
<input type="checkbox"/> CONTINUE	<input type="checkbox"/> RADENTI MASSI IN PIETRA	<input type="checkbox"/> EMERSA
LUNGHEZZA: 0	<input type="checkbox"/> MASSI IN CEMENTO	<input type="checkbox"/> SOFFOLTA
	<input type="checkbox"/> SACCHI DI SABBIA	<input type="checkbox"/> SOMMERSA
<input type="checkbox"/> A PENNELLO	MATERIALI	TIPOLOGIA
NUMERO: 0	<input type="checkbox"/> MASSI IN PIETRA	<input type="checkbox"/> EMERSE
LUNGHEZZA 0	<input type="checkbox"/> MASSI IN CEMENTO	<input type="checkbox"/> SOFFOLTE
INTERASSE 0	<input type="checkbox"/> SACCHI DI SABBIA	<input type="checkbox"/> SOMMERSE
DINAMICA DELLA COSTA		
<input checked="" type="checkbox"/> EROSIONE <input type="checkbox"/> RIPASCIMENTO <input type="checkbox"/> STABILE		
NOTE		
LEGGERA EROSIONE DELLA COSTA. SPIAGGIA COMPRESA TRA IL BAGNO PINETA E IL BAGNO ROMEA. RECINZIONE IN CLS TRA SPIAGGIA E P&ARCHEGGIO.		

DATA:

14/04/2004

RILEVATORE:

GIUNCHI - MINGUZZI

AGGIORNAMENTO:

PAGINA 1



COMUNE DI RAVENNA

AREA 6: PIANIFICAZIONE TERRITORIALE
SERVIZIO PROGETTAZIONE URBANISTICA

CENSIMENTO SPIAGGE LIBERE

Pagina 2

COD AREA:

1029

NUM SCHEDA:

04.514

LOCALITA':

MARINA ROMEA

CATASTO RAVENNA

SEZIONE:

S.A.

FOGLIO:

80

MAPPALE:

36

TIPOLOGIA

☒ SPIAGGIA LIBERA DA CONCESSIONI☐ SPIAGGIA NATURISTI

VINCOLI AMBIENTALI VIGENTI

- ☒ VINCOLO IDROGEOLOGICO
☐ RISERVE NATURALI DELLO STATO
☐ ZONA DI PROTEZIONE SPECIALE
☒ SITI INTERESSE COMUNITARIO
☒ VINCOLO PAESISTICO LR31/2002
- L. R. 27/88 - L. 1039/39
- L. 1497/39 - L. 431 / 85

PROPRIETA' AREA

- ☐ COMUNE ☐ DEM. FORESTALE
☒ DEM. MARITTIMO ☐ PRIVATA

DIMENSIONI

LUNGHEZZA MAX: 40
LARGHEZZA MAX: 91
SUPERFICIE TOTALE: 3200

INQUADRAMENTO



FOTO SATELLITARE TRATTO



CONNESSIONI ALLE RETI

- ☒ PISTA CICLABILE
☒ TRASPORTO PUBBLICO
☒ PARCHEGGI

DIST. SPIAGGIA

- ☒ > 300 ML
☒ > 300 ML
☒ > 300 ML

FILTRI

- ☒ PINETA ML
☐ DUNA ML
☐ RECINZIONI ML

LARGH.

365,05
0
0

ALT.

0
0
0

ACCESSIBILITA'

- ☐ ESCLUSIVA ☐ DIRETTA
☐ PRESENZA BARRIERE ARCH

PERCORSI

- ☒ CARRABILE
☐ PEDONALE

NUMERO

1
0

FREQUENZA

0
0

PAVIMENTAZ.

ASFALTATO

PROPRIETA' PERCORSI

- ☐ COMUNE
☒ DEMANIO FORESTALE
☐ DEMANIO MARITTIMO
☐ PRIVATA

DATI CONCESSIONE

CONCESSIONE N: 0 DATA RILASCIO
SCADENZA:
INTESTATARIO CONCESSIONE:
SEZIONE: MARE/SPIAGGIA/PARCHEGGIO/PINETA/EDIFICATO

RECINZIONI AREA

- ☐ LEGNO
☐ RETE METALLICA
☐ VEGETAZIONE
☒ CEMENTO
☐ MURATURA

ALTEZZA

0
0
0
0
0

PRESENZA SERVIZI

- ☐ SERVIZI IGIENICI ☐ PUNTI RISTORO
☐ PERCORSI PAVIM. ☐ BARRIERE ARCHITET.
☐ STRUTT SALVAT. N. 0
☐ AREE DI SALVAT. MQ 0
☐ SERV. MANUTENZIONE

ARREDI

- ☐ CARTELLI BACH.
☐ CESTINI
☐ ILLUMINAZIONE
☐ AIUOLE

STATO DI CONSERVAZIONE

SUFFICIENTE

AREA RETROSTANTE:


EDIFICATO

FOTO 1




FOTO 2



DATA: 14/04/2004		 COMUNE DI RAVENNA <i>AREA 6: PIANIFICAZIONE TERRITORIALE SERVIZIO PROGETTAZIONE URBANISTICA</i>	COD AREA: 1029		NUM SCHEDA: 04.514	
RILEVATORE: GIUNCHI - MINGUZZI			LOCALITA': MARINA ROMEA			
AGGIORNAMENTO:			CATASTO RAVENNA			
			SEZIONE:		S.A.	
			FOGLIO:		80	
PAGINA 2				MAPPAL:		36

TIPOLOGIA		
<input checked="" type="checkbox"/> SPIAGGIA LIBERA DA CONCESSIONI <input type="checkbox"/> SPIAGGIA NATURISTI <input type="checkbox"/>		
PRESENZA DI DUNE		
CARATTERISTICHE		RECINZIONI
<input type="checkbox"/> PORZIONE DI DUNA	<input type="checkbox"/> PRESENZA DI VEGETAZIONE	<input type="checkbox"/> LEGNO
<input type="checkbox"/> CONTINUA	<input type="checkbox"/> SOGGETTA A CALPESTIO	<input type="checkbox"/> FERRO
RIFERIMENTO SCHEDA		<input type="checkbox"/> CEMENTO
<input type="checkbox"/> PRES. DI CAPANNI		<input type="checkbox"/> RETE METALICA
DIMENSIONI		CONSERVAZIONE
FRONTE ML.	0	<input type="checkbox"/> INSUFFICIENTE
PROFONDITA' ML.	0	<input type="checkbox"/> SUFFICIENTE
ALTEZZA ML.	0	<input type="checkbox"/> BUONO
SUPERFICIE MQ.	0	<input type="checkbox"/> OTTIMO
PRESENZA DI PINETE		
CARATTERISTICHE		RECINZIONI
<input type="checkbox"/> BASSURE	<input checked="" type="checkbox"/> PRESENZA DI SOTTOBOSCO	<input type="checkbox"/> LEGNO
<input checked="" type="checkbox"/> PERCORSI	<input type="checkbox"/> SOGGETTA A CALPESTIO	<input type="checkbox"/> FERRO
RIFERIMENTO SCHEDA:	04.301	<input type="checkbox"/> CEMENTO
PRESENZA STRUTTURE:		<input type="checkbox"/> RETE METALLICA
DIMENSIONI		CONSERVAZIONE
FRONTE ML.	3373,18	<input type="checkbox"/> INSUFFICIENTE
PROFONDITA' ML	452,78	<input type="checkbox"/> SUFFICIENTE
ALTEZZA ML	0	<input checked="" type="checkbox"/> BUONO
SUPERFICIE MQ.	1639209	<input type="checkbox"/> OTTIMO
PROTEZIONE COSTA		
<input type="checkbox"/> PARALLELE	MATERIALI	TIPOLOGIA
<input type="checkbox"/> CONTINUE	<input type="checkbox"/> MASSI IN PIETRA	<input type="checkbox"/> EMERSE
DIST. COSTA	0 <input type="checkbox"/> MASSI IN CEMENTO	<input type="checkbox"/> SOFFOLTE
INTERASSE:	0 <input type="checkbox"/> SACCHI DI SABBIA	<input type="checkbox"/> SOMMERSE
<input type="checkbox"/> RADENTI	MATERIALI	TIPOLOGIA
<input type="checkbox"/> CONTINUE	<input type="checkbox"/> RADENTI MASSI IN PIETRA	<input type="checkbox"/> EMERSA
LUNGHEZZA:	0 <input type="checkbox"/> MASSI IN CEMENTO	<input type="checkbox"/> SOFFOLTA
	<input type="checkbox"/> SACCHI DI SABBIA	<input type="checkbox"/> SOMMERSA
<input type="checkbox"/> A PENNELLO	MATERIALI	TIPOLOGIA
NUMERO:	0 <input type="checkbox"/> MASSI IN PIETRA	<input type="checkbox"/> EMERSE
LUNGHEZZA	0 <input type="checkbox"/> MASSI IN CEMENTO	<input type="checkbox"/> SOFFOLTE
INTERASSE	0 <input type="checkbox"/> SACCHI DI SABBIA	<input type="checkbox"/> SOMMERSE
DINAMICA DELLA COSTA		
<input checked="" type="checkbox"/> EROSIONE <input type="checkbox"/> RIPASCIMENTO <input type="checkbox"/> STABILE		

FOTO 3	
	
FOTO 4	
FOTO 5	
NOTE	
LEGGERISSIMA EROSIONE. SPIAGGIA COMPRESA TRA IL BAGNO ROMEA E IL BAGNO SOLIDEA. PRESENZA DI PERCORSO D'ACCESSO SEGNALATO E PIASTRELLATO DA PK A SPIAGGIA E BAGNO.	

A photograph of a beach area. In the foreground, there is a large, bright red life preserver lying on the sand. Behind it, a small, white, rectangular building is visible, partially obscured by some green vegetation. The background is filled with a dense line of trees under a clear blue sky.

DATA:

14/04/2004

RILEVATORE:

GIUNCHI - MINGUZZI

AGGIORNAMENTO:

PAGINA 2



COMUNE DI RAVENNA

AREA 6: PLANIFICAZIONE TERRITORIALE

SERVIZIO PROGETTAZIONE URBANISTICA

CENSIMENTO SPIAGGE LIBERE

COD AREA:

1030

NUM SCHEDA:

04.515

LOCALITA':

MARINA ROMEA

CATASTO RAVENNA

SEZIONE: S.A.

FOGLIO:

80

MAPPALE:

36

TIPOLOGIA

☒ SPIAGGIA LIBERA DA CONCESSIONI

☐ SPIAGGIA NATURISTI

PRESENZA DI DUNE

CARATTERISTICHE

☒ PORZIONE DI DUNA

☒ PRESENZA DI VEGETAZIONE

☐ CONTINUA

☒ SOGGETTA A CALPESTIO

RIFERIMENTO SCHEDA

04.812

☒ PRES. DI CAPANNI

04.033-04.034

DIMENSIONI

FRONTE ML.

37,77

PROFONDITA' ML.

39,14

ALTEZZA ML.

0

SUPERFICIE MQ.

3839,15

RECINZIONI


☐ LEGNO

☐ FERRO

☐ CEMENTO

☐ RETE METALICA

FOTO 3



PRESENZA DI PINETE

CARATTERISTICHE

☐ BASSURE

☐ PRESENZA DI SOTTOBOSCO

☐ PERCORSI

☐ SOGGETTA A CALPESTIO

RIFERIMENTO SCHEDA:

04.301

PRESENZA STRUTTURE:

DIMENSIONI

FRONTE ML.

3373,18

PROFONDITA' ML

452,78

ALTEZZA ML

0

SUPERFICIE MQ.

1639209

RECINZIONI


☐ LEGNO

☐ FERRO

☐ CEMENTO

☐ RETE METALLICA

FOTO 4



PROTEZIONE COSTA

☐ PARALLELE

MATERIALI

☐ CONTINUE

☐ MASSI IN PIETRA

DIST. COSTA

0

INTERASSE:

0

TIPOLOGIA

☐ EMERSE

☐ SOFFOLTE

☐ SOMMERSE

☐ RADENTI

MATERIALI

☐ CONTINUE

☐ RADENTI MASSI IN PIETRA

LUNGHEZZA:

0

SACCHI DI SABBIA

TIPOLOGIA

☐ EMERSA

☐ SOFFOLTA

☐ SOMMERSA

☐ A PENNELLO

MATERIALI

☐ NUMERO:

0

LUNGHEZZA

0

INTERASSE

0

TIPOLOGIA

☐ EMERSE

☐ SOFFOLTE

☐ SOMMERSE

FOTO 5



DINAMICA DELLA COSTA

☒ EROSIONE

☐ RIPASCIMENTO

☐ STABILE

NOTE

LEGERRISSIMA EROSIONE. SPIAGGIA COMPRESA TRA IL BAGNO SOLIDEA E IL BAGNO MEDUSA.

DATA:
14/04/2004
RILEVATORE:
GIUNCHI - MINGUZZI
AGGIORNAMENTO:
PAGINA 1



COMUNE DI RAVENNA
AREA 6: PIANIFICAZIONE TERRITORIALE
SERVIZIO PROGETTAZIONE URBANISTICA

CENSIMENTO SPIAGGE LIBERE

Pagina 2

COD AREA:	NUM SCHEDA:
1031	04.516
LOCALITA':	
MARINA ROMEA	
CATASTO RAVENNA	
SEZIONE:	S.A.
FOGLIO:	80
MAPPAL:	36

TIPOLOGIA

☒ SPIAGGIA LIBERA DA CONCESSIONI

☐ SPIAGGIA NATURISTI

VINCOLI AMBIENTALI VIGENTI

- ☒ VINCOLO IDROGEOLOGICO
☐ RISERVE NATURALI DELLO STATO
☐ ZONA DI PROTEZIONE SPECIALE
☒ SITI INTERESSE COMUNITARIO
☒ VINCOLO PAESISTICO LR31/2002
- L. R. 27/88 - L. 1039/39
- L. 1497/39 - L. 431 / 85

PROPRIETA' AREA

- ☐ COMUNE ☐ DEM. FORESTALE
☒ DEM. MARITTIMO ☐ PRIVATA

DIMENSIONI

LUNGHEZZA MAX: 41
LARGHEZZA MAX: 95
SUPERFICIE TOTALE: 3711

INQUADRAMENTO



FOTO SATELLITARE TRATTO



CONNESSIONI ALLE RETI

- ☒ PISTA CICLABILE
☒ TRASPORTO PUBBLICO
☒ PARCHEGGI

DIST. SPIAGGIA

- ☒ > 300 ML
☒ > 300 ML
☒ > 300 ML

FILTRI

- ☒ PINETA ML
☐ DUNA ML
☐ RECINZIONI ML

LARGH.

391,31
0
0

ALT.

0
0
0

ACCESSIBILITA'

- ☐ ESCLUSIVA ☐ DIRETTA
☐ PRESENZA BARRIERE ARCH

PERCORSI

- ☒ CARRABILE
☐ PEDONALE

NUMERO

1
0

FREQUENZA

0
0

PAVIMENTAZ.

STERRATO

PROPRIETA' PERCORSI

- ☐ COMUNE
☒ DEMANIO FORESTALE
☐ DEMANIO MARITTIMO
☐ PRIVATA

DATI CONCESSIONE

CONCESSIONE N: 0 DATA RILASCIO
SCADENZA:
INTESTATARIO CONCESSIONE:

SEZIONE: MARE/SPIAGGIA/PARCHEGGIO/PINETA/EDIFICATO

RECINZIONI AREA

- ☐ LEGNO 0
☐ RETE METALLICA 0
☐ VEGETAZIONE 0
☒ CEMENTO 1,1
☐ MURATURA 0

ALTEZZA

PRESENZA SERVIZI

- ☐ SERVIZI IGIENICI ☐ PUNTI RISTORO
☐ PERCORSI PAVIM. ☐ BARRIERE ARCHITET.
☐ STRUTT SALVAT. N. 0
☐ AREE DI SALVAT. MQ 0
☐ SERV. MANUTENZIONE

ARREDI

- ☐ CARTELLI BACH.
☐ CESTINI
☐ ILLUMINAZIONE
☐ AIUOLE

STATO DI CONSERVAZIONE

SUFFICIENTE

AREA RETROSTANTE:

EDIFICATO

FOTO 1



FOTO 2



DATA:

14/04/2004

RILEVATORE:

GIUNCHI - MINGUZZI

AGGIORNAMENTO:

PAGINA 2



COMUNE DI RAVENNA

AREA 6: PLANIFICAZIONE TERRITORIALE

SERVIZIO PROGETTAZIONE URBANISTICA

CENSIMENTO SPIAGGE LIBERE

COD AREA:

1031

NUM SCHEDA:

04.516

LOCALITA':

MARINA ROMEA

CATASTO RAVENNA

SEZIONE:

S.A.

FOGLIO:

80

MAPPALE:

36

TIPOLOGIA

☒ SPIAGGIA LIBERA DA CONCESSIONI

☐ SPIAGGIA NATURISTI

PRESENZA DI DUNE

CARATTERISTICHE

☐ PORZIONE DI DUNA

☐ PRESENZA DI VEGETAZIONE

☐ CONTINUA

☐ SOGGETTA A CALPESTIO

RIFERIMENTO SCHEDA

☐ PRES. DI CAPANNI

DIMENSIONI

FRONTE ML.

0

PROFONDITA' ML.

0

ALTEZZA ML.

0

SUPERFICIE MQ.

0

RECINZIONI


☐ LEGNO

☐ FERRO

☐ CEMENTO

☐ RETE METALLICA

FOTO 3



PRESENZA DI PINETE

CARATTERISTICHE

☒ BASSURE

☒ PRESENZA DI SOTTOBOSCO

☐ PERCORSI

☐ SOGGETTA A CALPESTIO

RIFERIMENTO SCHEDA:

04.301

PRESENZA STRUTTURE:

DIMENSIONI

FRONTE ML.

3373,18

PROFONDITA' ML

452,78

ALTEZZA ML

0

SUPERFICIE MQ.

1639209

RECINZIONI


☐ LEGNO

☐ FERRO

☐ CEMENTO

☐ RETE METALLICA

FOTO 4



PROTEZIONE COSTA

☐ PARALLELE

MATERIALI

☐ CONTINUE

☐ MASSI IN PIETRA

DIST. COSTA

0

☐ MASSI IN CEMENTO

INTERASSE:

0

☐ SACCHI DI SABBIA

TIPOLOGIA

☐ EMERSE

☐ SOFFOLTE

☐ SOMMERSE

☐ RADENTI

MATERIALI

☐ CONTINUE

☐ RADENTI MASSI IN PIETRA

LUNGHEZZA:

0

☐ MASSI IN CEMENTO

☐ SACCHI DI SABBIA

TIPOLOGIA

☐ EMERSA

☐ SOFFOLTA

☐ SOMMERSA

☐ A PENNELLO

MATERIALI

☐ NUMERO:

0

☐ MASSI IN PIETRA

LUNGHEZZA

0

☐ MASSI IN CEMENTO

INTERASSE

0

☐ SACCHI DI SABBIA


TIPOLOGIA

☐ EMERSE

☐ SOFFOLTE

☐ SOMMERSE

FOTO 5



DINAMICA DELLA COSTA

☒ EROSIONE

☐ RIPASCIMENTO

☐ STABILE

NOTE

SPIA GGIA DI INTERCONNESSIONE TRA IL BAGNO HALOA E IL BAGNO CORALLO. RECINZIONE IN CLS A DELIMITAZIONE SPIAGGIA PARCHEGGIO.

DATA:

14/04/2004

RILEVATORE:

GIUNCHI - MINGUZZI

AGGIORNAMENTO:

PAGINA 1



COMUNE DI RAVENNA

AREA 6: PIANIFICAZIONE TERRITORIALE
SERVIZIO PROGETTAZIONE URBANISTICA

CENSIMENTO SPIAGGE LIBERE

Pagina 2

COD AREA:

1032

NUM SCHEDA:

04.517

LOCALITA':

MARINA ROMEA

CATASTO RAVENNA

SEZIONE:

S.A.

FOGLIO:

80

MAPPALE:

36

TIPOLOGIA

☒ SPIAGGIA LIBERA DA CONCESSIONI☐ SPIAGGIA NATURISTI

VINCOLI AMBIENTALI VIGENTI

- ☒ VINCOLO IDROGEOLOGICO
☐ RISERVE NATURALI DELLO STATO
☐ ZONA DI PROTEZIONE SPECIALE
☒ SITI INTERESSE COMUNITARIO
☒ VINCOLO PAESISTICO LR31/2002
- L. R. 27/88 - L. 1039/39
- L. 1497/39 - L. 431 / 85

PROPRIETA' AREA

- ☐ COMUNE ☐ DEM. FORESTALE
☒ DEM. MARITTIMO ☐ PRIVATA

DIMENSIONI

LUNGHEZZA MAX: 40
LARGHEZZA MAX: 141
SUPERFICIE TOTALE: 4997

INQUADRAMENTO



FOTO SATELLITARE TRATTO



CONNESSIONI ALLE RETI

- ☒ PISTA CICLABILE
☒ TRASPORTO PUBBLICO
☒ PARCHEGGI

DIST. SPIAGGIA

- ☒ > 300 ML
☒ > 300 ML
☒ > 300 ML

FILTRI

- ☒ PINETA ML
☒ DUNA ML
☐ RECINZIONI ML

LARGH.

409,56
33,23
0

ALT.

0
4,5
0

ACCESSIBILITA'

- ☐ ESCLUSIVA ☐ DIRETTA
☐ PRESENZA BARRIERE ARCH

PERCORSI

- ☒ CARRABILE
☐ PEDONALE

NUMERO

1
0

FREQUENZA

0
0

PAVIMENTAZ.

ASFALTATO

PROPRIETA' PERCORSI

- ☐ COMUNE
☒ DEMANIO FORESTALE
☐ DEMANIO MARITTIMO
☐ PRIVATA

DATI CONCESSIONE

CONCESSIONE N: 0 DATA RILASCIO

SCADENZA:

INTESTATARIO CONCESSIONE:

SEZIONE: MARE/SPIAGGIA/DUNA/PINETA/EDIFICATO

RECINZIONI AREA

ALTEZZA

- ☐ LEGNO 0
☐ RETE METALLICA 0
☐ VEGETAZIONE 0
☐ CEMENTO 0
☐ MURATURA 0

PRESENZA SERVIZI

- ☐ SERVIZI IGIENICI ☐ PUNTI RISTORO
☐ PERCORSI PAVIM. ☐ BARRIERE ARCHITET.
☐ STRUTT. SALVAT. N. 0
☐ AREE DI SALVAT. MQ 0
☐ SERV. MANUTENZIONE

ARREDI

- ☐ CARTELLI BACH.
☐ CESTINI
☐ ILLUMINAZIONE
☐ AIUOLE

STATO DI CONSERVAZIONE

SUFFICIENTE

AREA RETROSTANTE:





EDIFICATO

FOTO 1



FOTO 2



<div>DATA:<div>14/04/2004</div></div> <div>RILEVATORE:<div>GIUNCHI - MINGUZZI</div></div> <div>AGGIORNAMENTO:<div></div></div> <div>PAGINA 2</div>		<div><div></div><div>COMUNE DI RAVENNA</div><div>AREA 6: PLANIFICAZIONE TERRITORIALE SERVIZIO PROGETTAZIONE URBANISTICA</div></div> <div>CENSIMENTO SPIAGGE LIBERE</div>		<div><div>COD AREA:<div>1032</div></div><div>NUM SCHEDA:<div>04.517</div></div><div>LOCALITA':<div>MARINA ROMEA</div></div><div>CATASTO RAVENNA</div><div>SEZIONE:<div>S.A.</div></div><div>FOGLIO:<div>80</div></div><div>MAPPALE:<div>36</div></div></div>																																					
<div>TIPOLOGIA</div> <div><input checked="" type="checkbox"/> SPIAGGIA LIBERA DA CONCESSIONI<input type="checkbox"/> SPIAGGIA NATURISTI<div></div></div>																																									
<div>PRESENZA DI DUNE</div> <table><tr><td colspan="2">CARATTERISTICHE</td><td colspan="2">RECINZIONI</td></tr><tr><td><input checked="" type="checkbox"/> PORZIONE DI DUNA<input type="checkbox"/> CONTINUA</td><td><input checked="" type="checkbox"/> PRESENZA DI VEGETAZIONE<input type="checkbox"/> SOGGETTA A CALPESTIO</td><td><input type="checkbox"/> LEGNO<input type="checkbox"/> FERRO<input type="checkbox"/> CEMENTO<input type="checkbox"/> RETE METALIICA</td><td></td></tr><tr><td>RIFERIMENTO SCHEDA<div>04.813</div></td><td></td><td></td><td></td></tr><tr><td><input type="checkbox"/> PRES. DI CAPANNI</td><td></td><td></td><td></td></tr><tr><td colspan="2">DIMENSIONI</td><td colspan="2">CONSERVAZIONE</td></tr><tr><td>FRONTE ML.<div>42,7</div></td><td></td><td><input type="checkbox"/> INSUFFICIENTE<input checked="" type="checkbox"/> SUFFICIENTE<input type="checkbox"/> BUONO<input type="checkbox"/> OTTIMO</td><td></td></tr><tr><td>PROFONDITA' ML.<div>33,23</div></td><td></td><td></td><td></td></tr><tr><td>ALTEZZA ML.<div>0</div></td><td></td><td></td><td></td></tr><tr><td>SUPERFICIE MQ.<div>2407,88</div></td><td></td><td></td><td></td></tr></table>						CARATTERISTICHE		RECINZIONI		<input checked="" type="checkbox"/> PORZIONE DI DUNA <input type="checkbox"/> CONTINUA	<input checked="" type="checkbox"/> PRESENZA DI VEGETAZIONE <input type="checkbox"/> SOGGETTA A CALPESTIO	<input type="checkbox"/> LEGNO <input type="checkbox"/> FERRO <input type="checkbox"/> CEMENTO <input type="checkbox"/> RETE METALIICA		RIFERIMENTO SCHEDA <div>04.813</div>				<input type="checkbox"/> PRES. DI CAPANNI				DIMENSIONI		CONSERVAZIONE		FRONTE ML. <div>42,7</div>		<input type="checkbox"/> INSUFFICIENTE <input checked="" type="checkbox"/> SUFFICIENTE <input type="checkbox"/> BUONO <input type="checkbox"/> OTTIMO		PROFONDITA' ML. <div>33,23</div>				ALTEZZA ML. <div>0</div>				SUPERFICIE MQ. <div>2407,88</div>			
CARATTERISTICHE		RECINZIONI																																							
<input checked="" type="checkbox"/> PORZIONE DI DUNA <input type="checkbox"/> CONTINUA	<input checked="" type="checkbox"/> PRESENZA DI VEGETAZIONE <input type="checkbox"/> SOGGETTA A CALPESTIO	<input type="checkbox"/> LEGNO <input type="checkbox"/> FERRO <input type="checkbox"/> CEMENTO <input type="checkbox"/> RETE METALIICA																																							
RIFERIMENTO SCHEDA <div>04.813</div>																																									
<input type="checkbox"/> PRES. DI CAPANNI																																									
DIMENSIONI		CONSERVAZIONE																																							
FRONTE ML. <div>42,7</div>		<input type="checkbox"/> INSUFFICIENTE <input checked="" type="checkbox"/> SUFFICIENTE <input type="checkbox"/> BUONO <input type="checkbox"/> OTTIMO																																							
PROFONDITA' ML. <div>33,23</div>																																									
ALTEZZA ML. <div>0</div>																																									
SUPERFICIE MQ. <div>2407,88</div>																																									
<div>FOTO 3</div> <div></div>																																									
<div>PRESENZA DI PINETE</div> <table><tr><td colspan="2">CARATTERISTICHE</td><td colspan="2">RECINZIONI</td></tr><tr><td><input type="checkbox"/> BASSURE<input type="checkbox"/> PERCORSI</td><td><input checked="" type="checkbox"/> PRESENZA DI SOTTOBOSCO<input type="checkbox"/> SOGGETTA A CALPESTIO</td><td><input type="checkbox"/> LEGNO<input type="checkbox"/> FERRO<input type="checkbox"/> CEMENTO<input type="checkbox"/> RETE METALLICA</td><td></td></tr><tr><td>RIFERIMENTO SCHEDA:<div>04.301</div></td><td></td><td></td><td></td></tr><tr><td>PRESENZA STRUTTURE:</td><td></td><td></td><td></td></tr><tr><td colspan="2">DIMENSIONI</td><td colspan="2">CONSERVAZIONE</td></tr><tr><td>FRONTE ML.<div>3373,18</div></td><td></td><td><input type="checkbox"/> INSUFFICIENTE<input type="checkbox"/> SUFFICIENTE<input checked="" type="checkbox"/> BUONO<input type="checkbox"/> OTTIMO</td><td></td></tr><tr><td>PROFONDITA' ML.<div>452,78</div></td><td></td><td></td><td></td></tr><tr><td>ALTEZZA ML.<div>0</div></td><td></td><td></td><td></td></tr><tr><td>SUPERFICIE MQ.<div>1639209</div></td><td></td><td></td><td></td></tr></table>						CARATTERISTICHE		RECINZIONI		<input type="checkbox"/> BASSURE <input type="checkbox"/> PERCORSI	<input checked="" type="checkbox"/> PRESENZA DI SOTTOBOSCO <input type="checkbox"/> SOGGETTA A CALPESTIO	<input type="checkbox"/> LEGNO <input type="checkbox"/> FERRO <input type="checkbox"/> CEMENTO <input type="checkbox"/> RETE METALLICA		RIFERIMENTO SCHEDA: <div>04.301</div>				PRESENZA STRUTTURE:				DIMENSIONI		CONSERVAZIONE		FRONTE ML. <div>3373,18</div>		<input type="checkbox"/> INSUFFICIENTE <input type="checkbox"/> SUFFICIENTE <input checked="" type="checkbox"/> BUONO <input type="checkbox"/> OTTIMO		PROFONDITA' ML. <div>452,78</div>				ALTEZZA ML. <div>0</div>				SUPERFICIE MQ. <div>1639209</div>			
CARATTERISTICHE		RECINZIONI																																							
<input type="checkbox"/> BASSURE <input type="checkbox"/> PERCORSI	<input checked="" type="checkbox"/> PRESENZA DI SOTTOBOSCO <input type="checkbox"/> SOGGETTA A CALPESTIO	<input type="checkbox"/> LEGNO <input type="checkbox"/> FERRO <input type="checkbox"/> CEMENTO <input type="checkbox"/> RETE METALLICA																																							
RIFERIMENTO SCHEDA: <div>04.301</div>																																									
PRESENZA STRUTTURE:																																									
DIMENSIONI		CONSERVAZIONE																																							
FRONTE ML. <div>3373,18</div>		<input type="checkbox"/> INSUFFICIENTE <input type="checkbox"/> SUFFICIENTE <input checked="" type="checkbox"/> BUONO <input type="checkbox"/> OTTIMO																																							
PROFONDITA' ML. <div>452,78</div>																																									
ALTEZZA ML. <div>0</div>																																									
SUPERFICIE MQ. <div>1639209</div>																																									
<div>FOTO 4</div> <div></div>																																									
<div>PROTEZIONE COSTA</div> <table><tr><td><input type="checkbox"/> PARALLELE</td><td>MATERIALI</td><td>TIPOLOGIA</td></tr><tr><td><input type="checkbox"/> CONTINUE</td><td><input type="checkbox"/> MASSI IN PIETRA<input type="checkbox"/> MASSI IN CEMENTO<input type="checkbox"/> SACCHI DI SABBIA</td><td><input type="checkbox"/> EMERSE<input type="checkbox"/> SOFFOLTE<input type="checkbox"/> SOMMERSE</td></tr><tr><td>DIST. COSTA<div>0</div></td><td></td><td></td></tr><tr><td>INTERASSE:<div>0</div></td><td></td><td></td></tr><tr><td><input type="checkbox"/> RADENTI</td><td>MATERIALI</td><td>TIPOLOGIA</td></tr><tr><td><input type="checkbox"/> CONTINUE</td><td><input type="checkbox"/> RADENTI MASSI IN PIETRA<input type="checkbox"/> MASSI IN CEMENTO<input type="checkbox"/> SACCHI DI SABBIA</td><td><input type="checkbox"/> EMERSA<input type="checkbox"/> SOFFOLTA<input type="checkbox"/> SOMMERSA</td></tr><tr><td>LUNGHEZZA:<div>0</div></td><td></td><td></td></tr><tr><td><input type="checkbox"/> A PENNELLO</td><td>MATERIALI</td><td>TIPOLOGIA</td></tr><tr><td>NUMERO:<div>0</div></td><td><input type="checkbox"/> MASSI IN PIETRA<input type="checkbox"/> MASSI IN CEMENTO<input type="checkbox"/> SACCHI DI SABBIA</td><td><input type="checkbox"/> EMERSE<input type="checkbox"/> SOFFOLTE<input type="checkbox"/> SOMMERSE</td></tr><tr><td>LUNGHEZZA<div>0</div></td><td></td><td></td></tr><tr><td>INTERASSE<div>0</div></td><td></td><td></td></tr></table>						<input type="checkbox"/> PARALLELE	MATERIALI	TIPOLOGIA	<input type="checkbox"/> CONTINUE	<input type="checkbox"/> MASSI IN PIETRA <input type="checkbox"/> MASSI IN CEMENTO <input type="checkbox"/> SACCHI DI SABBIA	<input type="checkbox"/> EMERSE <input type="checkbox"/> SOFFOLTE <input type="checkbox"/> SOMMERSE	DIST. COSTA <div>0</div>			INTERASSE: <div>0</div>			<input type="checkbox"/> RADENTI	MATERIALI	TIPOLOGIA	<input type="checkbox"/> CONTINUE	<input type="checkbox"/> RADENTI MASSI IN PIETRA <input type="checkbox"/> MASSI IN CEMENTO <input type="checkbox"/> SACCHI DI SABBIA	<input type="checkbox"/> EMERSA <input type="checkbox"/> SOFFOLTA <input type="checkbox"/> SOMMERSA	LUNGHEZZA: <div>0</div>			<input type="checkbox"/> A PENNELLO	MATERIALI	TIPOLOGIA	NUMERO: <div>0</div>	<input type="checkbox"/> MASSI IN PIETRA <input type="checkbox"/> MASSI IN CEMENTO <input type="checkbox"/> SACCHI DI SABBIA	<input type="checkbox"/> EMERSE <input type="checkbox"/> SOFFOLTE <input type="checkbox"/> SOMMERSE	LUNGHEZZA <div>0</div>			INTERASSE <div>0</div>					
<input type="checkbox"/> PARALLELE	MATERIALI	TIPOLOGIA																																							
<input type="checkbox"/> CONTINUE	<input type="checkbox"/> MASSI IN PIETRA <input type="checkbox"/> MASSI IN CEMENTO <input type="checkbox"/> SACCHI DI SABBIA	<input type="checkbox"/> EMERSE <input type="checkbox"/> SOFFOLTE <input type="checkbox"/> SOMMERSE																																							
DIST. COSTA <div>0</div>																																									
INTERASSE: <div>0</div>																																									
<input type="checkbox"/> RADENTI	MATERIALI	TIPOLOGIA																																							
<input type="checkbox"/> CONTINUE	<input type="checkbox"/> RADENTI MASSI IN PIETRA <input type="checkbox"/> MASSI IN CEMENTO <input type="checkbox"/> SACCHI DI SABBIA	<input type="checkbox"/> EMERSA <input type="checkbox"/> SOFFOLTA <input type="checkbox"/> SOMMERSA																																							
LUNGHEZZA: <div>0</div>																																									
<input type="checkbox"/> A PENNELLO	MATERIALI	TIPOLOGIA																																							
NUMERO: <div>0</div>	<input type="checkbox"/> MASSI IN PIETRA <input type="checkbox"/> MASSI IN CEMENTO <input type="checkbox"/> SACCHI DI SABBIA	<input type="checkbox"/> EMERSE <input type="checkbox"/> SOFFOLTE <input type="checkbox"/> SOMMERSE																																							
LUNGHEZZA <div>0</div>																																									
INTERASSE <div>0</div>																																									
<div>FOTO 5</div> <div></div>																																									
<div>NOTE</div> <div>LEGERRISSIMA EROSIONE. SPIAGGIA COMPRESA TRA IL BAGNO CORALLO E IL BAGNO HAWAY</div>																																									

DATA:

19/04/2004

RILEVATORE:

GIUNCHI - MINGUZZI

AGGIORNAMENTO:

PAGINA 1



COMUNE DI RAVENNA

AREA 6: PIANIFICAZIONE TERRITORIALE
SERVIZIO PROGETTAZIONE URBANISTICA

CENSIMENTO SPIAGGE LIBERE

Pagina 2

COD AREA:

1033

NUM SCHEDA:

04.518

LOCALITA':

MARINA ROMEA

CATASTO RAVENNA

SEZIONE:

S.A.

FOGLIO:

80

MAPPALE:

36

TIPOLOGIA

☒ SPIAGGIA LIBERA DA CONCESSIONI☐ SPIAGGIA NATURISTI

VINCOLI AMBIENTALI VIGENTI

- ☒ VINCOLO IDROGEOLOGICO
☐ RISERVE NATURALI DELLO STATO
☐ ZONA DI PROTEZIONE SPECIALE
☒ SITI INTERESSE COMUNITARIO
☒ VINCOLO PAESISTICO LR31/2002
- L. R. 27/88 - L. 1039/39
- L. 1497/39 - L. 431 / 85

PROPRIETA' AREA

- ☐ COMUNE ☐ DEM. FORESTALE
☒ DEM. MARITTIMO ☐ PRIVATA

DIMENSIONI

LUNGHEZZA MAX: 40
LARGHEZZA MAX: 102
SUPERFICIE TOTALE: 3919

INQUADRAMENTO



FOTO SATELLITARE TRATTO



CONNESSIONI ALLE RETI

- ☒ PISTA CICLABILE
☒ TRASPORTO PUBBLICO
☒ PARCHEGGI

DIST. SPIAGGIA

- ☒ > 300 ML
☒ > 300 ML
☒ > 300 ML

FILTRI

- ☒ PINETA ML
☐ DUNA ML
☒ RECINZIONI ML

LARGH.

420,35
0
1,2

ALT.

0
0
1,2

ACCESSIBILITA'

- ☐ ESCLUSIVA ☐ DIRETTA
☐ PRESENZA BARRIERE ARCH

PERCORSI

- ☒ CARRABILE
☐ PEDONALE

NUMERO

1
0

FREQUENZA

0
0

PAVIMENTAZ.

ASFALTATO

PROPRIETA' PERCORSI

- ☐ COMUNE
☒ DEMANIO FORESTALE
☐ DEMANIO MARITTIMO
☐ PRIVATA

DATI CONCESSIONE

CONCESSIONE N: 0 DATA RILASCIO
SCADENZA:
INTESTATARIO CONCESSIONE:
SEZIONE: MARE/SPIAGGIA/DUNA/PARCHEGGIO/PINETA/EDIFICATO

RECINZIONI AREA

ALTEZZA

- ☐ LEGNO 0
☐ RETE METALLICA 0
☐ VEGETAZIONE 0
☒ CEMENTO 1,2
☐ MURATURA 0

PRESENZA SERVIZI

- ☐ SERVIZI IGIENICI ☐ PUNTI RISTORO
☐ PERCORSI PAVIM. ☐ BARRIERE ARCHITET.
☐ STRUTT SALVAT. N. 0
☐ AREE DI SALVAT. MQ 0
☐ SERV. MANUTENZIONE

ARREDI

- ☐ CARTELLI BACH.
☐ CESTINI
☐ ILLUMINAZIONE
☐ AIUOLE

STATO DI CONSERVAZIONE

SUFFICIENTE

AREA RETROSTANTE:

EDIFICATO

FOTO 1



FOTO 2



DATA:

19/04/2004

RILEVATORE:

GIUNCHI - MINGUZZI

AGGIORNAMENTO:

PAGINA 2



COMUNE DI RAVENNA

AREA 6: PLANIFICAZIONE TERRITORIALE
SERVIZIO PROGETTAZIONE URBANISTICA

CENSIMENTO SPIAGGE LIBERE

COD AREA:

1033

NUM SCHEDA:

04.518

LOCALITA':

MARINA ROMEA

CATASTO RAVENNA

SEZIONE:

S.A.

FOGLIO:

80

MAPPALE:

36

TIPOLOGIA

☒ SPIAGGIA LIBERA DA CONCESSIONI

☐ SPIAGGIA NATURISTI

PRESENZA DI DUNE

CARATTERISTICHE

☐ PORZIONE DI DUNA

☐ PRESENZA DI VEGETAZIONE

☐ CONTINUA

☐ SOGGETTA A CALPESTIO

RIFERIMENTO SCHEDA

☐ PRES. DI CAPANNI

DIMENSIONI

FRONTE ML.

0

PROFONDITA' ML.

0

ALTEZZA ML.

0

SUPERFICIE MQ.

0

RECINZIONI

☐ LEGNO

☐ FERRO

☐ CEMENTO

☐ RETE METALLICA

CONSERVAZIONE

☐ INSUFFICIENTE

☐ SUFFICIENTE

☐ BUONO

☐ OTTIMO

FOTO 3



PRESENZA DI PINETE

CARATTERISTICHE

☐ BASSURE

☒ PRESENZA DI SOTTOBOSCO

☐ PERCORSI

☐ SOGGETTA A CALPESTIO

RIFERIMENTO SCHEDA:

04.301

PRESENZA STRUTTURE:

DIMENSIONI

FRONTE ML.

3373,18

PROFONDITA' ML

452,78

ALTEZZA ML

0

SUPERFICIE MQ.

1639209

RECINZIONI

☐ LEGNO

☐ FERRO

☐ CEMENTO

☒ RETE METALLICA

CONSERVAZIONE


☐ INSUFFICIENTE

☐ SUFFICIENTE

☒ BUONO

☐ OTTIMO

FOTO 4



PROTEZIONE COSTA

☐ PARALLELE

MATERIALI

☐ CONTINUE

☐ MASSI IN PIETRA

DIST. COSTA

0

INTERASSE:

0

☐ MASSI IN CEMENTO

☐ SACCHI DI SABBIA

TIPOLOGIA

☐ EMERSE

☐ SOFFOLTE

☐ SOMMERSE

☐ RADENTI

MATERIALI

☐ CONTINUE

☐ RADENTI MASSI IN PIETRA

LUNGHEZZA:

0

☐ MASSI IN CEMENTO

☐ SACCHI DI SABBIA

TIPOLOGIA

☐ EMERSA

☐ SOFFOLTA

☐ SOMMERSA

☐ A PENNELLO

MATERIALI

☐ NUMERO:

0

LUNGHEZZA

0

INTERASSE

0

☐ MASSI IN PIETRA

☐ MASSI IN CEMENTO

☐ SACCHI DI SABBIA

TIPOLOGIA

☐ EMERSE

☐ SOFFOLTE

☐ SOMMERSE

FOTO 5

DINAMICA DELLA COSTA

☒ EROSIONE

☐ RIPASCIMENTO

☐ STABILE

NOTE

LEGERRISSIMA EROSIONE. SPIAGGIA COMPRESA TRA IL BAGNO HAWAY E SIRENETTA. RECINZIONE IN CLS A DELIMITAZIONE SPIAGGIA PARCHEGGIO.

DATA:
19/04/2004
RILEVATORE:
GIUNCHI - MINGUZZI
AGGIORNAMENTO:
PAGINA 1



COMUNE DI RAVENNA
AREA 6: PIANIFICAZIONE TERRITORIALE
SERVIZIO PROGETTAZIONE URBANISTICA

CENSIMENTO SPIAGGE LIBERE

Pagina 2

COD AREA:	NUM SCHEDA:
1034	04.519
LOCALITA':	
MARINA ROMEA	
CATASTO RAVENNA	
SEZIONE:	S.A.
FOGLIO:	80
MAPPAL:	36

TIPOLOGIA

☒ SPIAGGIA LIBERA DA CONCESSIONI☐ SPIAGGIA NATURISTI

VINCOLI AMBIENTALI VIGENTI

- ☒ VINCOLO IDROGEOLOGICO
☐ RISERVE NATURALI DELLO STATO
☐ ZONA DI PROTEZIONE SPECIALE
☒ SITI INTERESSE COMUNITARIO
☒ VINCOLO PAESISTICO LR31/2002
- L. R. 27/88 - L. 1039/39
- L. 1497/39 - L. 431 / 85

PROPRIETA' AREA

- ☐ COMUNE ☐ DEM. FORESTALE
☒ DEM. MARITTIMO ☐ PRIVATA

DIMENSIONI

LUNGHEZZA MAX: 45
LARGHEZZA MAX: 144
SUPERFICIE TOTALE: 6421

INQUADRAMENTO



FOTO SATELLITARE TRATTO



CONNESSIONI ALLE RETI

- ☒ PISTA CICLABILE
☒ TRASPORTO PUBBLICO
☒ PARCHEGGI

DIST. SPIAGGIA

- ☒ > 300 ML
☒ > 300 ML
☒ > 300 ML

FILTRI

- ☒ PINETA ML
☒ DUNA ML
☒ RECINZIONI ML

LARGH.

437,11
34,07
0

ALT.

0
4,5
1,2

ACCESSIBILITA'

- ☐ ESCLUSIVA ☐ DIRETTA
☐ PRESENZA BARRIERE ARCH

PERCORSI

- ☒ CARRABILE
☐ PEDONALE

NUMERO

2
0

FREQUENZA

0
0

PAVIMENTAZ.

ASFALTATO

PROPRIETA' PERCORSI

- ☐ COMUNE
☒ DEMANIO FORESTALE
☐ DEMANIO MARITTIMO
☐ PRIVATA

DATI CONCESSIONE

CONCESSIONE N: 0 DATA RILASCIO
SCADENZA:
INTESTATARIO CONCESSIONE:
SEZIONE: MARE/SPIAGGIA/DUNA/PINETA/EDIFICATO

RECINZIONI AREA

- ☐ LEGNO
☐ RETE METALLICA
☐ VEGETAZIONE
☐ CEMENTO
☐ MURATURA

ALTEZZA

0
0
0
0
0

PRESENZA SERVIZI

- ☐ SERVIZI IGIENICI ☐ PUNTI RISTORO
☐ PERCORSI PAVIM. ☐ BARRIERE ARCHITET.
☐ STRUTT SALVAT. N. 0
☐ AREE DI SALVAT. MQ 0
☐ SERV. MANUTENZIONE

ARREDI

- ☐ CARTELLI BACH.
☐ CESTINI
☐ ILLUMINAZIONE
☐ AIUOLE

STATO DI CONSERVAZIONE

SUFFICIENTE

AREA RETROSTANTE:





EDIFICATO

FOTO 1



FOTO 2







<div>DATA:<div>19/04/2004</div></div> <div>RILEVATORE:<div>GIUNCHI - MINGUZZI</div></div> <div>AGGIORNAMENTO:<div></div></div> <div>PAGINA 2</div>		<div><div></div><div>COMUNE DI RAVENNA</div><div>AREA 6: PLANIFICAZIONE TERRITORIALE SERVIZIO PROGETTAZIONE URBANISTICA</div></div> <div>CENSIMENTO SPIAGGE LIBERE</div>		<div>COD AREA:<div>1034</div></div> <div>NUM SCHEDA:<div>04.519</div></div> <div>LOCALITA':<div>MARINA ROMEA</div></div> <div>CATASTO RAVENNA</div> <div>SEZIONE:<div>S.A.</div></div> <div>FOGLIO:<div>80</div></div> <div>MAPPALE:<div>36</div></div>																																									
<div>TIPOLOGIA</div> <div><input checked="" type="checkbox"/> SPIAGGIA LIBERA DA CONCESSIONI<input type="checkbox"/> SPIAGGIA NATURISTI</div>																																													
<div>PRESENZA DI DUNE</div> <table><tr><td colspan="2">CARATTERISTICHE</td><td colspan="2">RECINZIONI</td></tr><tr><td><input checked="" type="checkbox"/> PORZIONE DI DUNA</td><td><input checked="" type="checkbox"/> PRESENZA DI VEGETAZIONE</td><td><input type="checkbox"/> LEGNO</td><td></td></tr><tr><td><input type="checkbox"/> CONTINUA</td><td><input type="checkbox"/> SOGGETTA A CALPESTIO</td><td><input type="checkbox"/> FERRO</td><td></td></tr><tr><td>RIFERIMENTO SCHEDA</td><td>04.814</td><td><input type="checkbox"/> CEMENTO</td><td></td></tr><tr><td><input type="checkbox"/> PRES. DI CAPANNI</td><td></td><td><input type="checkbox"/> RETE METALIICA</td><td></td></tr><tr><td colspan="2">DIMENSIONI</td><td colspan="2">CONSERVAZIONE</td></tr><tr><td>FRONTE ML.</td><td>38,21</td><td><input type="checkbox"/> INSUFFICIENTE</td><td></td></tr><tr><td>PROFONDITA' ML.</td><td>34,07</td><td><input checked="" type="checkbox"/> SUFFICIENTE</td><td></td></tr><tr><td>ALTEZZA ML.</td><td>0</td><td><input type="checkbox"/> BUONO</td><td></td></tr><tr><td>SUPERFICIE MQ.</td><td>1120,38</td><td><input type="checkbox"/> OTTIMO</td><td></td></tr></table>						CARATTERISTICHE		RECINZIONI		<input checked="" type="checkbox"/> PORZIONE DI DUNA	<input checked="" type="checkbox"/> PRESENZA DI VEGETAZIONE	<input type="checkbox"/> LEGNO		<input type="checkbox"/> CONTINUA	<input type="checkbox"/> SOGGETTA A CALPESTIO	<input type="checkbox"/> FERRO		RIFERIMENTO SCHEDA	04.814	<input type="checkbox"/> CEMENTO		<input type="checkbox"/> PRES. DI CAPANNI		<input type="checkbox"/> RETE METALIICA		DIMENSIONI		CONSERVAZIONE		FRONTE ML.	38,21	<input type="checkbox"/> INSUFFICIENTE		PROFONDITA' ML.	34,07	<input checked="" type="checkbox"/> SUFFICIENTE		ALTEZZA ML.	0	<input type="checkbox"/> BUONO		SUPERFICIE MQ.	1120,38	<input type="checkbox"/> OTTIMO	
CARATTERISTICHE		RECINZIONI																																											
<input checked="" type="checkbox"/> PORZIONE DI DUNA	<input checked="" type="checkbox"/> PRESENZA DI VEGETAZIONE	<input type="checkbox"/> LEGNO																																											
<input type="checkbox"/> CONTINUA	<input type="checkbox"/> SOGGETTA A CALPESTIO	<input type="checkbox"/> FERRO																																											
RIFERIMENTO SCHEDA	04.814	<input type="checkbox"/> CEMENTO																																											
<input type="checkbox"/> PRES. DI CAPANNI		<input type="checkbox"/> RETE METALIICA																																											
DIMENSIONI		CONSERVAZIONE																																											
FRONTE ML.	38,21	<input type="checkbox"/> INSUFFICIENTE																																											
PROFONDITA' ML.	34,07	<input checked="" type="checkbox"/> SUFFICIENTE																																											
ALTEZZA ML.	0	<input type="checkbox"/> BUONO																																											
SUPERFICIE MQ.	1120,38	<input type="checkbox"/> OTTIMO																																											
<div>FOTO 3</div> 																																													
<div>PRESENZA DI PINETE</div> <table><tr><td colspan="2">CARATTERISTICHE</td><td colspan="2">RECINZIONI</td></tr><tr><td><input type="checkbox"/> BASSURE</td><td><input checked="" type="checkbox"/> PRESENZA DI SOTTOBOSCO</td><td><input type="checkbox"/> LEGNO</td><td></td></tr><tr><td><input checked="" type="checkbox"/> PERCORSI</td><td><input type="checkbox"/> SOGGETTA A CALPESTIO</td><td><input type="checkbox"/> FERRO</td><td></td></tr><tr><td>RIFERIMENTO SCHEDA:</td><td>04.301</td><td><input type="checkbox"/> CEMENTO</td><td></td></tr><tr><td>PRESENZA STRUTTURE:</td><td></td><td><input checked="" type="checkbox"/> RETE METALLICA</td><td></td></tr><tr><td colspan="2">DIMENSIONI</td><td colspan="2">CONSERVAZIONE</td></tr><tr><td>FRONTE ML.</td><td>3373,18</td><td><input type="checkbox"/> INSUFFICIENTE</td><td></td></tr><tr><td>PROFONDITA' ML</td><td>452,78</td><td><input type="checkbox"/> SUFFICIENTE</td><td></td></tr><tr><td>ALTEZZA ML</td><td>0</td><td><input checked="" type="checkbox"/> BUONO</td><td></td></tr><tr><td>SUPERFICIE MQ.</td><td>1639209</td><td><input type="checkbox"/> OTTIMO</td><td></td></tr></table>						CARATTERISTICHE		RECINZIONI		<input type="checkbox"/> BASSURE	<input checked="" type="checkbox"/> PRESENZA DI SOTTOBOSCO	<input type="checkbox"/> LEGNO		<input checked="" type="checkbox"/> PERCORSI	<input type="checkbox"/> SOGGETTA A CALPESTIO	<input type="checkbox"/> FERRO		RIFERIMENTO SCHEDA:	04.301	<input type="checkbox"/> CEMENTO		PRESENZA STRUTTURE:		<input checked="" type="checkbox"/> RETE METALLICA		DIMENSIONI		CONSERVAZIONE		FRONTE ML.	3373,18	<input type="checkbox"/> INSUFFICIENTE		PROFONDITA' ML	452,78	<input type="checkbox"/> SUFFICIENTE		ALTEZZA ML	0	<input checked="" type="checkbox"/> BUONO		SUPERFICIE MQ.	1639209	<input type="checkbox"/> OTTIMO	
CARATTERISTICHE		RECINZIONI																																											
<input type="checkbox"/> BASSURE	<input checked="" type="checkbox"/> PRESENZA DI SOTTOBOSCO	<input type="checkbox"/> LEGNO																																											
<input checked="" type="checkbox"/> PERCORSI	<input type="checkbox"/> SOGGETTA A CALPESTIO	<input type="checkbox"/> FERRO																																											
RIFERIMENTO SCHEDA:	04.301	<input type="checkbox"/> CEMENTO																																											
PRESENZA STRUTTURE:		<input checked="" type="checkbox"/> RETE METALLICA																																											
DIMENSIONI		CONSERVAZIONE																																											
FRONTE ML.	3373,18	<input type="checkbox"/> INSUFFICIENTE																																											
PROFONDITA' ML	452,78	<input type="checkbox"/> SUFFICIENTE																																											
ALTEZZA ML	0	<input checked="" type="checkbox"/> BUONO																																											
SUPERFICIE MQ.	1639209	<input type="checkbox"/> OTTIMO																																											
<div>FOTO 4</div> 																																													
<div>PROTEZIONE COSTA</div> <table><tr><td><input type="checkbox"/> PARALLELE</td><td>MATERIALI</td><td>TIPOLOGIA</td></tr><tr><td><input type="checkbox"/> CONTINUE</td><td><input type="checkbox"/> MASSI IN PIETRA</td><td><input type="checkbox"/> EMERSE</td></tr><tr><td>DIST. COSTA</td><td><input type="checkbox"/> MASSI IN CEMENTO</td><td><input type="checkbox"/> SOFFOLTE</td></tr><tr><td>INTERASSE:</td><td><input type="checkbox"/> SACCHI DI SABBIA</td><td><input type="checkbox"/> SOMMERSE</td></tr><tr><td><input type="checkbox"/> RADENTI</td><td>MATERIALI</td><td>TIPOLOGIA</td></tr><tr><td><input type="checkbox"/> CONTINUE</td><td><input type="checkbox"/> RADENTI MASSI IN PIETRA</td><td><input type="checkbox"/> EMERSA</td></tr><tr><td>LUNGHEZZA:</td><td><input type="checkbox"/> MASSI IN CEMENTO</td><td><input type="checkbox"/> SOFFOLTA</td></tr><tr><td></td><td><input type="checkbox"/> SACCHI DI SABBIA</td><td><input type="checkbox"/> SOMMERSA</td></tr><tr><td><input type="checkbox"/> A PENNELLO</td><td>MATERIALI</td><td>TIPOLOGIA</td></tr><tr><td>NUMERO:</td><td><input type="checkbox"/> MASSI IN PIETRA</td><td><input type="checkbox"/> EMERSE</td></tr><tr><td>LUNGHEZZA</td><td><input type="checkbox"/> MASSI IN CEMENTO</td><td><input type="checkbox"/> SOFFOLTE</td></tr><tr><td>INTERASSE</td><td><input type="checkbox"/> SACCHI DI SABBIA</td><td><input type="checkbox"/> SOMMERSE</td></tr></table>						<input type="checkbox"/> PARALLELE	MATERIALI	TIPOLOGIA	<input type="checkbox"/> CONTINUE	<input type="checkbox"/> MASSI IN PIETRA	<input type="checkbox"/> EMERSE	DIST. COSTA	<input type="checkbox"/> MASSI IN CEMENTO	<input type="checkbox"/> SOFFOLTE	INTERASSE:	<input type="checkbox"/> SACCHI DI SABBIA	<input type="checkbox"/> SOMMERSE	<input type="checkbox"/> RADENTI	MATERIALI	TIPOLOGIA	<input type="checkbox"/> CONTINUE	<input type="checkbox"/> RADENTI MASSI IN PIETRA	<input type="checkbox"/> EMERSA	LUNGHEZZA:	<input type="checkbox"/> MASSI IN CEMENTO	<input type="checkbox"/> SOFFOLTA		<input type="checkbox"/> SACCHI DI SABBIA	<input type="checkbox"/> SOMMERSA	<input type="checkbox"/> A PENNELLO	MATERIALI	TIPOLOGIA	NUMERO:	<input type="checkbox"/> MASSI IN PIETRA	<input type="checkbox"/> EMERSE	LUNGHEZZA	<input type="checkbox"/> MASSI IN CEMENTO	<input type="checkbox"/> SOFFOLTE	INTERASSE	<input type="checkbox"/> SACCHI DI SABBIA	<input type="checkbox"/> SOMMERSE				
<input type="checkbox"/> PARALLELE	MATERIALI	TIPOLOGIA																																											
<input type="checkbox"/> CONTINUE	<input type="checkbox"/> MASSI IN PIETRA	<input type="checkbox"/> EMERSE																																											
DIST. COSTA	<input type="checkbox"/> MASSI IN CEMENTO	<input type="checkbox"/> SOFFOLTE																																											
INTERASSE:	<input type="checkbox"/> SACCHI DI SABBIA	<input type="checkbox"/> SOMMERSE																																											
<input type="checkbox"/> RADENTI	MATERIALI	TIPOLOGIA																																											
<input type="checkbox"/> CONTINUE	<input type="checkbox"/> RADENTI MASSI IN PIETRA	<input type="checkbox"/> EMERSA																																											
LUNGHEZZA:	<input type="checkbox"/> MASSI IN CEMENTO	<input type="checkbox"/> SOFFOLTA																																											
	<input type="checkbox"/> SACCHI DI SABBIA	<input type="checkbox"/> SOMMERSA																																											
<input type="checkbox"/> A PENNELLO	MATERIALI	TIPOLOGIA																																											
NUMERO:	<input type="checkbox"/> MASSI IN PIETRA	<input type="checkbox"/> EMERSE																																											
LUNGHEZZA	<input type="checkbox"/> MASSI IN CEMENTO	<input type="checkbox"/> SOFFOLTE																																											
INTERASSE	<input type="checkbox"/> SACCHI DI SABBIA	<input type="checkbox"/> SOMMERSE																																											
<div>FOTO 5</div> 																																													
<div>NOTE</div> <div>LEGERRISSIMA EROSIONE. SPIAGGIA COMPRESA TRA IL BAGNO SIRENETTA E IL BAGNO PARADISO.</div>																																													
<div>DINAMICA DELLA COSTA</div> <div><input checked="" type="checkbox"/> EROSIONE<input type="checkbox"/> RIPASCIMENTO<input type="checkbox"/> STABILE</div>																																													

DATA: <div>19/04/2004</div>		 <div> COMUNE DI RAVENNA AREA 6: PIANIFICAZIONE TERRITORIALE SERVIZIO PROGETTAZIONE URBANISTICA </div>	COD AREA: <div>1035</div>	NUM SCHEDA: <div>04.520</div>
RILEVATORE: <div>GIUNCHI - MINGUZZI</div>			LOCALITA': <div>MARINA ROMEA</div>	
AGGIORNAMENTO: <div></div>			CATASTO RAVENNA	
<div>PAGINA 1</div>			SEZIONE: <div>S.A.</div>	FOGLIO: <div>80</div>
		MAPPALE: <div>36</div>		

CENSIMENTO SPIAGGE LIBERE

Pagina 2

TIPOLOGIA <input checked="" type="checkbox"/> SPIAGGIA LIBERA DA CONCESSIONI <input type="checkbox"/> SPIAGGIA NATURISTI <input type="checkbox"/>										
VINCOLI AMBIENTALI VIGENTI <input checked="" type="checkbox"/> VINCOLO IDROGEOLOGICO <input type="checkbox"/> RISERVE NATURALI DELLO STATO <input type="checkbox"/> ZONA DI PROTEZIONE SPECIALE <input checked="" type="checkbox"/> SITI INTERESSE COMUNITARIO <input checked="" type="checkbox"/> VINCOLO PAESISTICO LR31/2002 - L. R. 27/88 - L. 1039/39 - L. 1497/39 - L. 431 / 85			PROPRIETA' AREA <input type="checkbox"/> COMUNE <input type="checkbox"/> DEM. FORESTALE <input checked="" type="checkbox"/> DEM. MARITTIMO <input type="checkbox"/> PRIVATA <input type="checkbox"/>			INQUADRAMENTO 		FOTO SATELLITARE TRATTO 		
DIMENSIONI LUNGHEZZA MAX: <div>45</div> LARGHEZZA MAX: <div>116</div> SUPERFICIE TOTALE: <div>5077</div>										
CONNESSIONI ALLE RETI <input checked="" type="checkbox"/> PISTA CICLABILE <input checked="" type="checkbox"/> TRASPORTO PUBBLICO <input checked="" type="checkbox"/> PARCHEGGI			DIST. SPIAGGIA <input checked="" type="checkbox"/> > 300 ML <input checked="" type="checkbox"/> > 300 ML <input checked="" type="checkbox"/> > 300 ML		FILTRI <input checked="" type="checkbox"/> PINETA ML <input type="checkbox"/> DUNA ML <input type="checkbox"/> RECINZIONI ML		LARGH. <div>460,08</div> <div>0</div> <div>0</div>		ALT. <div>0</div> <div>0</div> <div>0</div>	
ACCESSIBILITA' <input type="checkbox"/> ESCLUSIVA <input type="checkbox"/> DIRETTA <input type="checkbox"/> PRESENZA BARRIERE ARCH			PERCORSI <input checked="" type="checkbox"/> CARRABILE <input type="checkbox"/> PEDONALE		NUMERO <div>2</div> <div>0</div>		FREQUENZA <div>0</div> <div>0</div>		PAVIMENTAZ. <div>ASFALTATO</div> <div></div>	
PROPRIETA' PERCORSI <input type="checkbox"/> COMUNE <input checked="" type="checkbox"/> DEMANIO FORESTALE <input type="checkbox"/> DEMANIO MARITTIMO <input type="checkbox"/> PRIVATA			DATI CONCESSIONE CONCESSIONE N: <div>0</div> DATA RILASCIO <div></div> SCADENZA: <div></div> INTESTATARIO CONCESSIONE: <div></div> SEZIONE: <div>MARE/SPIAGGIA/PARCHEGGIO/PINETA/EDIFICATO</div>							
RECINZIONI AREA <input type="checkbox"/> LEGNO <input type="checkbox"/> RETE METALLICA <input type="checkbox"/> VEGETAZIONE <input type="checkbox"/> CEMENTO <input type="checkbox"/> MURATURA		ALTEZZA <div>0</div> <div>0</div> <div>0</div> <div>0</div> <div>0</div>		PRESENZA SERVIZI <input type="checkbox"/> SERVIZI IGIENICI <input type="checkbox"/> PUNTI RISTORO <input type="checkbox"/> PERCORSI PAVIM. <input type="checkbox"/> BARRIERE ARCHITET. <input type="checkbox"/> STRUTT SALVAT. N. <div>0</div> <input type="checkbox"/> AREE DI SALVAT. MQ <div>0</div> <input type="checkbox"/> SERV. MANUTENZIONE <div></div>			ARREDI <input type="checkbox"/> CARTELLI BACH. <input type="checkbox"/> CESTINI <input type="checkbox"/> ILLUMINAZIONE <input type="checkbox"/> AIUOLE <input type="checkbox"/>			
STATO DI CONSERVAZIONE <div>SUFFICIENTE</div>			AREA RETROSTANTE: <div>EDIFICATO</div>							
FOTO 1 					FOTO 2 					

DATA:

19/04/2004

RILEVATORE:

GIUNCHI - MINGUZZI

AGGIORNAMENTO:

PAGINA 2



COMUNE DI RAVENNA

AREA 6: PLANIFICAZIONE TERRITORIALE
SERVIZIO PROGETTAZIONE URBANISTICA

CENSIMENTO SPIAGGE LIBERE

COD AREA:

1035

NUM SCHEDA:

04.520

LOCALITA':

MARINA ROMEA

CATASTO RAVENNA

SEZIONE:

S.A.

FOGLIO:

80

MAPPALE:

36

TIPOLOGIA

☒ SPIAGGIA LIBERA DA CONCESSIONI

☐ SPIAGGIA NATURISTI

PRESENZA DI DUNE

CARATTERISTICHE

☐ PORZIONE DI DUNA

☐ PRESENZA DI VEGETAZIONE

☐ CONTINUA

☐ SOGGETTA A CALPESTIO

RIFERIMENTO SCHEDA

☐ PRES. DI CAPANNI

DIMENSIONI

FRONTE ML.

0

PROFONDITA' ML.

0

ALTEZZA ML.

0

SUPERFICIE MQ.

0

RECINZIONI

☐ LEGNO

☐ FERRO

☐ CEMENTO

☐ RETE METALLICA

CONSERVAZIONE

☐ INSUFFICIENTE

☐ SUFFICIENTE

☐ BUONO

☐ OTTIMO

FOTO 3



PRESENZA DI PINETE

CARATTERISTICHE

☐ BASSURE

☒ PRESENZA DI SOTTOBOSCO

☒ PERCORSI

☐ SOGGETTA A CALPESTIO

RIFERIMENTO SCHEDA:

04.301

PRESENZA STRUTTURE:

DIMENSIONI

FRONTE ML.

3373,18

PROFONDITA' ML

452,78

ALTEZZA ML

0

SUPERFICIE MQ.

1639209

RECINZIONI

☐ LEGNO

☐ FERRO

☐ CEMENTO

☒ RETE METALLICA

CONSERVAZIONE

☐ INSUFFICIENTE

☐ SUFFICIENTE

☒ BUONO

☐ OTTIMO

FOTO 4



PROTEZIONE COSTA

☐ PARALLELE

MATERIALI

☐ CONTINUE

☐ MASSI IN PIETRA

DIST. COSTA

0

INTERASSE:

0

☐ MASSI IN CEMENTO

☐ SACCHI DI SABBIA

TIPOLOGIA

☐ EMERSE

☐ SOFFOLTE

☐ SOMMERSE

☐ RADENTI

MATERIALI

☐ CONTINUE

☐ RADENTI MASSI IN PIETRA

LUNGHEZZA:

0

SACCHI DI SABBIA

☐ MASSI IN CEMENTO

☐ SOMMERSA

TIPOLOGIA

☐ EMERSA

☐ SOFFOLTA

☐ SOMMERSA

☐ A PENNELLO

MATERIALI

☐ NUMERO:

0

LUNGHEZZA

0

INTERASSE

0

☐ MASSI IN PIETRA

☐ MASSI IN CEMENTO

☐ SACCHI DI SABBIA

TIPOLOGIA

☐ EMERSE

☐ SOFFOLTE

☐ SOMMERSE

FOTO 5



DINAMICA DELLA COSTA

☒ EROSIONE

☐ RIPASCIMENTO

☐ STABILE

NOTE

LEGERISSIMA EROSIONE. SPIAGGIA COMPRESA TRA IL BAGNO PARADISO E IL BAGNO DELFINI. PRESENZA DI ALBERATURE (4 FILARI). AREA USO PK CON PALI IN LEGNO E CEMENTO.

DATA:

19/04/2004

RILEVATORE:

GIUNCHI - MINGUZZI

AGGIORNAMENTO:

PAGINA 1



COMUNE DI RAVENNA

AREA 6: PIANIFICAZIONE TERRITORIALE
SERVIZIO PROGETTAZIONE URBANISTICA

CENSIMENTO SPIAGGE LIBERE

Pagina 2

COD AREA:

1036

NUM SCHEDA:

04.521

LOCALITA':

MARINA ROMEA

CATASTO RAVENNA

SEZIONE:

S.A.

FOGLIO:

80

MAPPALE:

36

TIPOLOGIA

☒ SPIAGGIA LIBERA DA CONCESSIONI☐ SPIAGGIA NATURISTI

VINCOLI AMBIENTALI VIGENTI

- ☒ VINCOLO IDROGEOLOGICO
☐ RISERVE NATURALI DELLO STATO
☐ ZONA DI PROTEZIONE SPECIALE
☒ SITI INTERESSE COMUNITARIO
☒ VINCOLO PAESISTICO LR31/2002
- L. R. 27/88 - L. 1039/39
- L. 1497/39 - L. 431 / 85

PROPRIETA' AREA

- ☐ COMUNE ☐ DEM. FORESTALE
☒ DEM. MARITTIMO ☐ PRIVATA

DIMENSIONI

LUNGHEZZA MAX: 45
LARGHEZZA MAX: 122
SUPERFICIE TOTALE: 5395

INQUADRAMENTO



FOTO SATELLITARE TRATTO



CONNESSIONI ALLE RETI

- ☒ PISTA CICLABILE
☒ TRASPORTO PUBBLICO
☒ PARCHEGGI

DIST. SPIAGGIA

- ☒ > 300 ML
☒ > 300 ML
☒ > 300 ML

FILTRI

- ☒ PINETA ML
☐ DUNA ML
☒ RECINZIONI ML

LARGH.

490,9
0
0

ALT.

0
0
1,2

ACCESSIBILITA'

- ☐ ESCLUSIVA ☐ DIRETTA
☐ PRESENZA BARRIERE ARCH

PERCORSI

- ☒ CARRABILE
☐ PEDONALE

NUMERO

2
0

FREQUENZA

0

PAVIMENTAZ.

ASFALTATO

PROPRIETA' PERCORSI

- ☐ COMUNE
☒ DEMANIO FORESTALE
☐ DEMANIO MARITTIMO
☐ PRIVATA

DATI CONCESSIONE

CONCESSIONE N: 0 DATA RILASCIO

SCADENZA:

INTESTATARIO CONCESSIONE:

SEZIONE: MARE/SPIAGGIA/PARCHEGGIO/PINETA/EDIFICATO

RECINZIONI AREA

ALTEZZA

- ☐ LEGNO 0
☐ RETE METALLICA 0
☐ VEGETAZIONE 0
☐ CEMENTO 0
☐ MURATURA 0

PRESENZA SERVIZI

- ☐ SERVIZI IGIENICI ☐ PUNTI RISTORO
☐ PERCORSI PAVIM. ☐ BARRIERE ARCHITET.
☐ STRUTT SALVAT. N. 0
☐ AREE DI SALVAT. MQ 0
☐ SERV. MANUTENZIONE

ARREDI

- ☐ CARTELLI BACH.
☐ CESTINI
☐ ILLUMINAZIONE
☐ AIUOLE

STATO DI CONSERVAZIONE

SUFFICIENTE

AREA RETROSTANTE:




EDIFICATO

FOTO 1



FOTO 2



<div>DATA:<div>19/04/2004</div></div> <div>RILEVATORE:<div>GIUNCHI - MINGUZZI</div></div> <div>AGGIORNAMENTO:<div></div></div> <div>PAGINA 2</div>		<div><div></div><div>COMUNE DI RAVENNA</div><div>AREA 6: PLANIFICAZIONE TERRITORIALE SERVIZIO PROGETTAZIONE URBANISTICA</div></div> <div>CENSIMENTO SPIAGGE LIBERE</div>		<div>COD AREA:<div>1036</div></div> <div>NUM SCHEDA:<div>04.521</div></div> <div>LOCALITA':<div>MARINA ROMEA</div></div> <div>CATASTO RAVENNA</div> <div>SEZIONE:<div>S.A.</div></div> <div>FOGLIO:<div>80</div></div> <div>MAPPALE:<div>36</div></div>																																									
<div>TIPOLOGIA</div> <div><input checked="" type="checkbox"/> SPIAGGIA LIBERA DA CONCESSIONI<input type="checkbox"/> SPIAGGIA NATURISTI<input type="checkbox"/></div>																																													
<div>PRESENZA DI DUNE</div> <table><tr><td colspan="2">CARATTERISTICHE</td><td colspan="2">RECINZIONI</td></tr><tr><td><input type="checkbox"/> PORZIONE DI DUNA</td><td><input type="checkbox"/> PRESENZA DI VEGETAZIONE</td><td><input type="checkbox"/> LEGNO</td><td></td></tr><tr><td><input type="checkbox"/> CONTINUA</td><td><input type="checkbox"/> SOGGETTA A CALPESTIO</td><td><input type="checkbox"/> FERRO</td><td></td></tr><tr><td><div>RIFERIMENTO SCHEDA<div></div></div></td><td></td><td><input type="checkbox"/> CEMENTO</td><td></td></tr><tr><td><input type="checkbox"/> PRES. DI CAPANNI</td><td><div></div></td><td><input type="checkbox"/> RETE METALIICA</td><td></td></tr><tr><td colspan="2">DIMENSIONI</td><td colspan="2">CONSERVAZIONE</td></tr><tr><td>FRONTE ML.</td><td><div>0</div></td><td><input type="checkbox"/> INSUFFICIENTE</td><td></td></tr><tr><td>PROFONDITA' ML.</td><td><div>0</div></td><td><input type="checkbox"/> SUFFICIENTE</td><td></td></tr><tr><td>ALTEZZA ML.</td><td><div>0</div></td><td><input type="checkbox"/> BUONO</td><td></td></tr><tr><td>SUPERFICIE MQ.</td><td><div>0</div></td><td><input type="checkbox"/> OTTIMO</td><td></td></tr></table>						CARATTERISTICHE		RECINZIONI		<input type="checkbox"/> PORZIONE DI DUNA	<input type="checkbox"/> PRESENZA DI VEGETAZIONE	<input type="checkbox"/> LEGNO		<input type="checkbox"/> CONTINUA	<input type="checkbox"/> SOGGETTA A CALPESTIO	<input type="checkbox"/> FERRO		<div>RIFERIMENTO SCHEDA<div></div></div>		<input type="checkbox"/> CEMENTO		<input type="checkbox"/> PRES. DI CAPANNI	<div></div>	<input type="checkbox"/> RETE METALIICA		DIMENSIONI		CONSERVAZIONE		FRONTE ML.	<div>0</div>	<input type="checkbox"/> INSUFFICIENTE		PROFONDITA' ML.	<div>0</div>	<input type="checkbox"/> SUFFICIENTE		ALTEZZA ML.	<div>0</div>	<input type="checkbox"/> BUONO		SUPERFICIE MQ.	<div>0</div>	<input type="checkbox"/> OTTIMO	
CARATTERISTICHE		RECINZIONI																																											
<input type="checkbox"/> PORZIONE DI DUNA	<input type="checkbox"/> PRESENZA DI VEGETAZIONE	<input type="checkbox"/> LEGNO																																											
<input type="checkbox"/> CONTINUA	<input type="checkbox"/> SOGGETTA A CALPESTIO	<input type="checkbox"/> FERRO																																											
<div>RIFERIMENTO SCHEDA<div></div></div>		<input type="checkbox"/> CEMENTO																																											
<input type="checkbox"/> PRES. DI CAPANNI	<div></div>	<input type="checkbox"/> RETE METALIICA																																											
DIMENSIONI		CONSERVAZIONE																																											
FRONTE ML.	<div>0</div>	<input type="checkbox"/> INSUFFICIENTE																																											
PROFONDITA' ML.	<div>0</div>	<input type="checkbox"/> SUFFICIENTE																																											
ALTEZZA ML.	<div>0</div>	<input type="checkbox"/> BUONO																																											
SUPERFICIE MQ.	<div>0</div>	<input type="checkbox"/> OTTIMO																																											
<div>FOTO 3</div> <div></div>																																													
<div>PRESENZA DI PINETE</div> <table><tr><td colspan="2">CARATTERISTICHE</td><td colspan="2">RECINZIONI</td></tr><tr><td><input type="checkbox"/> BASSURE</td><td><input checked="" type="checkbox"/> PRESENZA DI SOTTOBOSCO</td><td><input type="checkbox"/> LEGNO</td><td></td></tr><tr><td><input checked="" type="checkbox"/> PERCORSI</td><td><input type="checkbox"/> SOGGETTA A CALPESTIO</td><td><input type="checkbox"/> FERRO</td><td></td></tr><tr><td>RIFERIMENTO SCHEDA:</td><td><div>04.301</div></td><td><input type="checkbox"/> CEMENTO</td><td></td></tr><tr><td>PRESENZA STRUTTURE:</td><td><div></div></td><td><input checked="" type="checkbox"/> RETE METALLICA</td><td></td></tr><tr><td colspan="2">DIMENSIONI</td><td colspan="2">CONSERVAZIONE</td></tr><tr><td>FRONTE ML.</td><td><div>3373,18</div></td><td><input type="checkbox"/> INSUFFICIENTE</td><td></td></tr><tr><td>PROFONDITA' ML</td><td><div>452,78</div></td><td><input type="checkbox"/> SUFFICIENTE</td><td></td></tr><tr><td>ALTEZZA ML</td><td><div>0</div></td><td><input checked="" type="checkbox"/> BUONO</td><td></td></tr><tr><td>SUPERFICIE MQ.</td><td><div>1639209</div></td><td><input type="checkbox"/> OTTIMO</td><td></td></tr></table>						CARATTERISTICHE		RECINZIONI		<input type="checkbox"/> BASSURE	<input checked="" type="checkbox"/> PRESENZA DI SOTTOBOSCO	<input type="checkbox"/> LEGNO		<input checked="" type="checkbox"/> PERCORSI	<input type="checkbox"/> SOGGETTA A CALPESTIO	<input type="checkbox"/> FERRO		RIFERIMENTO SCHEDA:	<div>04.301</div>	<input type="checkbox"/> CEMENTO		PRESENZA STRUTTURE:	<div></div>	<input checked="" type="checkbox"/> RETE METALLICA		DIMENSIONI		CONSERVAZIONE		FRONTE ML.	<div>3373,18</div>	<input type="checkbox"/> INSUFFICIENTE		PROFONDITA' ML	<div>452,78</div>	<input type="checkbox"/> SUFFICIENTE		ALTEZZA ML	<div>0</div>	<input checked="" type="checkbox"/> BUONO		SUPERFICIE MQ.	<div>1639209</div>	<input type="checkbox"/> OTTIMO	
CARATTERISTICHE		RECINZIONI																																											
<input type="checkbox"/> BASSURE	<input checked="" type="checkbox"/> PRESENZA DI SOTTOBOSCO	<input type="checkbox"/> LEGNO																																											
<input checked="" type="checkbox"/> PERCORSI	<input type="checkbox"/> SOGGETTA A CALPESTIO	<input type="checkbox"/> FERRO																																											
RIFERIMENTO SCHEDA:	<div>04.301</div>	<input type="checkbox"/> CEMENTO																																											
PRESENZA STRUTTURE:	<div></div>	<input checked="" type="checkbox"/> RETE METALLICA																																											
DIMENSIONI		CONSERVAZIONE																																											
FRONTE ML.	<div>3373,18</div>	<input type="checkbox"/> INSUFFICIENTE																																											
PROFONDITA' ML	<div>452,78</div>	<input type="checkbox"/> SUFFICIENTE																																											
ALTEZZA ML	<div>0</div>	<input checked="" type="checkbox"/> BUONO																																											
SUPERFICIE MQ.	<div>1639209</div>	<input type="checkbox"/> OTTIMO																																											
<div>FOTO 4</div> <div></div>																																													
<div>PROTEZIONE COSTA</div> <table><tr><td><input type="checkbox"/> PARALLELE</td><td>MATERIALI</td><td>TIPOLOGIA</td></tr><tr><td><input type="checkbox"/> CONTINUE</td><td><input type="checkbox"/> MASSI IN PIETRA</td><td><input type="checkbox"/> EMEREA</td></tr><tr><td>DIST. COSTA <div>0</div></td><td><input type="checkbox"/> MASSI IN CEMENTO</td><td><input type="checkbox"/> SOFFOLTE</td></tr><tr><td>INTERASSE: <div>0</div></td><td><input type="checkbox"/> SACCHI DI SABBIA</td><td><input type="checkbox"/> SOMMERSE</td></tr><tr><td><input type="checkbox"/> RADENTI</td><td>MATERIALI</td><td>TIPOLOGIA</td></tr><tr><td><input type="checkbox"/> CONTINUE</td><td><input type="checkbox"/> RADENTI MASSI IN PIETRA</td><td><input type="checkbox"/> EMERSA</td></tr><tr><td>LUNGHEZZA: <div>0</div></td><td><input type="checkbox"/> MASSI IN CEMENTO</td><td><input type="checkbox"/> SOFFOLTA</td></tr><tr><td></td><td><input type="checkbox"/> SACCHI DI SABBIA</td><td><input type="checkbox"/> SOMMERSA</td></tr><tr><td><input type="checkbox"/> A PENNELLO</td><td>MATERIALI</td><td>TIPOLOGIA</td></tr><tr><td>NUMERO: <div>0</div></td><td><input type="checkbox"/> MASSI IN PIETRA</td><td><input type="checkbox"/> EMEREA</td></tr><tr><td>LUNGHEZZA <div>0</div></td><td><input type="checkbox"/> MASSI IN CEMENTO</td><td><input type="checkbox"/> SOFFOLTE</td></tr><tr><td>INTERASSE <div>0</div></td><td><input type="checkbox"/> SACCHI DI SABBIA</td><td><input type="checkbox"/> SOMMERSE</td></tr></table>						<input type="checkbox"/> PARALLELE	MATERIALI	TIPOLOGIA	<input type="checkbox"/> CONTINUE	<input type="checkbox"/> MASSI IN PIETRA	<input type="checkbox"/> EMEREA	DIST. COSTA <div>0</div>	<input type="checkbox"/> MASSI IN CEMENTO	<input type="checkbox"/> SOFFOLTE	INTERASSE: <div>0</div>	<input type="checkbox"/> SACCHI DI SABBIA	<input type="checkbox"/> SOMMERSE	<input type="checkbox"/> RADENTI	MATERIALI	TIPOLOGIA	<input type="checkbox"/> CONTINUE	<input type="checkbox"/> RADENTI MASSI IN PIETRA	<input type="checkbox"/> EMERSA	LUNGHEZZA: <div>0</div>	<input type="checkbox"/> MASSI IN CEMENTO	<input type="checkbox"/> SOFFOLTA		<input type="checkbox"/> SACCHI DI SABBIA	<input type="checkbox"/> SOMMERSA	<input type="checkbox"/> A PENNELLO	MATERIALI	TIPOLOGIA	NUMERO: <div>0</div>	<input type="checkbox"/> MASSI IN PIETRA	<input type="checkbox"/> EMEREA	LUNGHEZZA <div>0</div>	<input type="checkbox"/> MASSI IN CEMENTO	<input type="checkbox"/> SOFFOLTE	INTERASSE <div>0</div>	<input type="checkbox"/> SACCHI DI SABBIA	<input type="checkbox"/> SOMMERSE				
<input type="checkbox"/> PARALLELE	MATERIALI	TIPOLOGIA																																											
<input type="checkbox"/> CONTINUE	<input type="checkbox"/> MASSI IN PIETRA	<input type="checkbox"/> EMEREA																																											
DIST. COSTA <div>0</div>	<input type="checkbox"/> MASSI IN CEMENTO	<input type="checkbox"/> SOFFOLTE																																											
INTERASSE: <div>0</div>	<input type="checkbox"/> SACCHI DI SABBIA	<input type="checkbox"/> SOMMERSE																																											
<input type="checkbox"/> RADENTI	MATERIALI	TIPOLOGIA																																											
<input type="checkbox"/> CONTINUE	<input type="checkbox"/> RADENTI MASSI IN PIETRA	<input type="checkbox"/> EMERSA																																											
LUNGHEZZA: <div>0</div>	<input type="checkbox"/> MASSI IN CEMENTO	<input type="checkbox"/> SOFFOLTA																																											
	<input type="checkbox"/> SACCHI DI SABBIA	<input type="checkbox"/> SOMMERSA																																											
<input type="checkbox"/> A PENNELLO	MATERIALI	TIPOLOGIA																																											
NUMERO: <div>0</div>	<input type="checkbox"/> MASSI IN PIETRA	<input type="checkbox"/> EMEREA																																											
LUNGHEZZA <div>0</div>	<input type="checkbox"/> MASSI IN CEMENTO	<input type="checkbox"/> SOFFOLTE																																											
INTERASSE <div>0</div>	<input type="checkbox"/> SACCHI DI SABBIA	<input type="checkbox"/> SOMMERSE																																											
<div>FOTO 5</div> <div></div>																																													
<div>DINAMICA DELLA COSTA</div> <div><input checked="" type="checkbox"/> EROSIONE<input type="checkbox"/> RIPASCIMENTO<input type="checkbox"/> STABILE</div>																																													
<div>NOTE</div> <div>LEGERRISSIMA EROSIONE. PRESENZA DI ALBERATURE (2 FILARI) NELL'AREA USO PK. SPIAGGIA COMPRESA TRA IL BAGNO DELFINO E GRAZIELLA.</div>																																													

DATA:

19/04/2004

RILEVATORE:

GIUNCHI - MINGUZZI

AGGIORNAMENTO:

PAGINA 1



COMUNE DI RAVENNA

AREA 6: PIANIFICAZIONE TERRITORIALE
SERVIZIO PROGETTAZIONE URBANISTICA

CENSIMENTO SPIAGGE LIBERE

Pagina 2

COD AREA:

1037

NUM SCHEDA:

04.522

LOCALITA':

MARINA ROMEA

CATASTO RAVENNA

SEZIONE:

S.A.

FOGLIO:

80

MAPPALE:

36

TIPOLOGIA

☒ SPIAGGIA LIBERA DA CONCESSIONI☐ SPIAGGIA NATURISTI

VINCOLI AMBIENTALI VIGENTI

☒ VINCOLO IDROGEOLOGICO☐ RISERVE NATURALI DELLO STATO☐ ZONA DI PROTEZIONE SPECIALE☒ SITI INTERESSE COMUNITARIO☒ VINCOLO PAESISTICO LR31/2002

- L. R. 27/88

- L. 1039/39

- L. 1497/39

- L. 431 / 85

PROPRIETA' AREA

☐ COMUNE☐ DEM. FORESTALE☒ DEM. MARITTIMO☐ PRIVATA

DIMENSIONI

LUNGHEZZA MAX: 52

LARGHEZZA MAX: 125

SUPERFICIE TOTALE: 6148

INQUADRAMENTO



FOTO SATELLITARE TRATTO



CONNESSIONI ALLE RETI

☒ PISTA CICLABILE☒ TRASPORTO PUBBLICO☒ PARCHEGGI

DIST. SPIAGGIA

☒ > 300 ML☒ > 300 ML☒ > 300 ML

FILTRI

☒ PINETA ML☐ DUNA ML☐ RECINZIONI ML

LARGH.

506,56

0

0

ALT.

0

0

0

ACCESSIBILITA'

☐ ESCLUSIVA☐ DIRETTA☐ PRESENZA BARRIERE ARCH

PERCORSI

☒ CARRABILE☐ PEDONALE

NUMERO

1

0

FREQUENZA

0

0

PAVIMENTAZ.

ASFALTATO

PROPRIETA' PERCORSI

☐ COMUNE☒ DEMANIO FORESTALE☐ DEMANIO MARITTIMO☐ PRIVATA

DATI CONCESSIONE

CONCESSIONE N: 0

DATA RILASCIO

SCADENZA:

INTESTATARIO CONCESSIONE:

SEZIONE: MARE/SPIAGGIA/PARCHEGGIO/PINETA/EDIFICATO

RECINZIONI AREA

☐ LEGNO☐ RETE METALLICA☐ VEGETAZIONE☐ CEMENTO☐ MURATURA

0

0

0

0

0

PRESENZA SERVIZI

☐ SERVIZI IGIENICI☐ PUNTI RISTORO☐ PERCORSI PAVIM.☐ BARRIERE ARCHITET.☐ STRUTT. SALVAT. N.

0

☐ AREE DI SALVAT. MQ

0

☐ SERV. MANUTENZIONE☐ CARTELLI BACH.☐ CESTINI☐ ILLUMINAZIONE☐ AIUOLE

STATO DI CONSERVAZIONE

SUFFICIENTE

AREA RETROSTANTE:



EDIFICATO

FOTO 1



FOTO 2



<div>DATA:<div>19/04/2004</div></div> <div>RILEVATORE:<div>GIUNCHI - MINGUZZI</div></div> <div>AGGIORNAMENTO:<div></div></div> <div>PAGINA 2</div>		<div><div></div><div>COMUNE DI RAVENNA</div><div>AREA 6: PLANIFICAZIONE TERRITORIALE SERVIZIO PROGETTAZIONE URBANISTICA</div></div> <div>CENSIMENTO SPIAGGE LIBERE</div>		<div><div>COD AREA:<div>1037</div></div><div>NUM SCHEDA:<div>04.522</div></div><div>LOCALITA':<div>MARINA ROMEA</div></div><div>CATASTO RAVENNA</div><div>SEZIONE:<div>S.A.</div></div><div>FOGLIO:<div>80</div></div><div>MAPPALE:<div>36</div></div></div>																																									
<div>TIPOLOGIA</div> <div><input checked="" type="checkbox"/> SPIAGGIA LIBERA DA CONCESSIONI<input type="checkbox"/> SPIAGGIA NATURISTI<input type="checkbox"/></div>																																													
<div>PRESENZA DI DUNE</div> <table><tr><td colspan="2">CARATTERISTICHE</td><td colspan="2">RECINZIONI</td></tr><tr><td><input type="checkbox"/> PORZIONE DI DUNA</td><td><input type="checkbox"/> PRESENZA DI VEGETAZIONE</td><td><input type="checkbox"/> LEGNO</td><td></td></tr><tr><td><input type="checkbox"/> CONTINUA</td><td><input type="checkbox"/> SOGGETTA A CALPESTIO</td><td><input type="checkbox"/> FERRO</td><td></td></tr><tr><td><div>RIFERIMENTO SCHEDA<div></div></div></td><td></td><td><input type="checkbox"/> CEMENTO</td><td></td></tr><tr><td><input type="checkbox"/> PRES. DI CAPANNI</td><td><div></div></td><td><input type="checkbox"/> RETE METALIICA</td><td></td></tr><tr><td colspan="2">DIMENSIONI</td><td colspan="2">CONSERVAZIONE</td></tr><tr><td>FRONTE ML.</td><td><div>0</div></td><td><input type="checkbox"/> INSUFFICIENTE</td><td></td></tr><tr><td>PROFONDITA' ML.</td><td><div>0</div></td><td><input type="checkbox"/> SUFFICIENTE</td><td></td></tr><tr><td>ALTEZZA ML.</td><td><div>0</div></td><td><input type="checkbox"/> BUONO</td><td></td></tr><tr><td>SUPERFICIE MQ.</td><td><div>0</div></td><td><input type="checkbox"/> OTTIMO</td><td></td></tr></table>						CARATTERISTICHE		RECINZIONI		<input type="checkbox"/> PORZIONE DI DUNA	<input type="checkbox"/> PRESENZA DI VEGETAZIONE	<input type="checkbox"/> LEGNO		<input type="checkbox"/> CONTINUA	<input type="checkbox"/> SOGGETTA A CALPESTIO	<input type="checkbox"/> FERRO		<div>RIFERIMENTO SCHEDA<div></div></div>		<input type="checkbox"/> CEMENTO		<input type="checkbox"/> PRES. DI CAPANNI	<div></div>	<input type="checkbox"/> RETE METALIICA		DIMENSIONI		CONSERVAZIONE		FRONTE ML.	<div>0</div>	<input type="checkbox"/> INSUFFICIENTE		PROFONDITA' ML.	<div>0</div>	<input type="checkbox"/> SUFFICIENTE		ALTEZZA ML.	<div>0</div>	<input type="checkbox"/> BUONO		SUPERFICIE MQ.	<div>0</div>	<input type="checkbox"/> OTTIMO	
CARATTERISTICHE		RECINZIONI																																											
<input type="checkbox"/> PORZIONE DI DUNA	<input type="checkbox"/> PRESENZA DI VEGETAZIONE	<input type="checkbox"/> LEGNO																																											
<input type="checkbox"/> CONTINUA	<input type="checkbox"/> SOGGETTA A CALPESTIO	<input type="checkbox"/> FERRO																																											
<div>RIFERIMENTO SCHEDA<div></div></div>		<input type="checkbox"/> CEMENTO																																											
<input type="checkbox"/> PRES. DI CAPANNI	<div></div>	<input type="checkbox"/> RETE METALIICA																																											
DIMENSIONI		CONSERVAZIONE																																											
FRONTE ML.	<div>0</div>	<input type="checkbox"/> INSUFFICIENTE																																											
PROFONDITA' ML.	<div>0</div>	<input type="checkbox"/> SUFFICIENTE																																											
ALTEZZA ML.	<div>0</div>	<input type="checkbox"/> BUONO																																											
SUPERFICIE MQ.	<div>0</div>	<input type="checkbox"/> OTTIMO																																											
<div>FOTO 3</div> <div></div>																																													
<div>PRESENZA DI PINETE</div> <table><tr><td colspan="2">CARATTERISTICHE</td><td colspan="2">RECINZIONI</td></tr><tr><td><input type="checkbox"/> BASSURE</td><td><input checked="" type="checkbox"/> PRESENZA DI SOTTOBOSCO</td><td><input type="checkbox"/> LEGNO</td><td></td></tr><tr><td><input checked="" type="checkbox"/> PERCORSI</td><td><input type="checkbox"/> SOGGETTA A CALPESTIO</td><td><input type="checkbox"/> FERRO</td><td></td></tr><tr><td>RIFERIMENTO SCHEDA:</td><td><div>04.301</div></td><td><input type="checkbox"/> CEMENTO</td><td></td></tr><tr><td>PRESENZA STRUTTURE:</td><td><div></div></td><td><input checked="" type="checkbox"/> RETE METALLICA</td><td></td></tr><tr><td colspan="2">DIMENSIONI</td><td colspan="2">CONSERVAZIONE</td></tr><tr><td>FRONTE ML.</td><td><div>3373,18</div></td><td><input type="checkbox"/> INSUFFICIENTE</td><td></td></tr><tr><td>PROFONDITA' ML</td><td><div>452,78</div></td><td><input type="checkbox"/> SUFFICIENTE</td><td></td></tr><tr><td>ALTEZZA ML</td><td><div>0</div></td><td><input checked="" type="checkbox"/> BUONO</td><td></td></tr><tr><td>SUPERFICIE MQ.</td><td><div>1639209</div></td><td><input type="checkbox"/> OTTIMO</td><td></td></tr></table>						CARATTERISTICHE		RECINZIONI		<input type="checkbox"/> BASSURE	<input checked="" type="checkbox"/> PRESENZA DI SOTTOBOSCO	<input type="checkbox"/> LEGNO		<input checked="" type="checkbox"/> PERCORSI	<input type="checkbox"/> SOGGETTA A CALPESTIO	<input type="checkbox"/> FERRO		RIFERIMENTO SCHEDA:	<div>04.301</div>	<input type="checkbox"/> CEMENTO		PRESENZA STRUTTURE:	<div></div>	<input checked="" type="checkbox"/> RETE METALLICA		DIMENSIONI		CONSERVAZIONE		FRONTE ML.	<div>3373,18</div>	<input type="checkbox"/> INSUFFICIENTE		PROFONDITA' ML	<div>452,78</div>	<input type="checkbox"/> SUFFICIENTE		ALTEZZA ML	<div>0</div>	<input checked="" type="checkbox"/> BUONO		SUPERFICIE MQ.	<div>1639209</div>	<input type="checkbox"/> OTTIMO	
CARATTERISTICHE		RECINZIONI																																											
<input type="checkbox"/> BASSURE	<input checked="" type="checkbox"/> PRESENZA DI SOTTOBOSCO	<input type="checkbox"/> LEGNO																																											
<input checked="" type="checkbox"/> PERCORSI	<input type="checkbox"/> SOGGETTA A CALPESTIO	<input type="checkbox"/> FERRO																																											
RIFERIMENTO SCHEDA:	<div>04.301</div>	<input type="checkbox"/> CEMENTO																																											
PRESENZA STRUTTURE:	<div></div>	<input checked="" type="checkbox"/> RETE METALLICA																																											
DIMENSIONI		CONSERVAZIONE																																											
FRONTE ML.	<div>3373,18</div>	<input type="checkbox"/> INSUFFICIENTE																																											
PROFONDITA' ML	<div>452,78</div>	<input type="checkbox"/> SUFFICIENTE																																											
ALTEZZA ML	<div>0</div>	<input checked="" type="checkbox"/> BUONO																																											
SUPERFICIE MQ.	<div>1639209</div>	<input type="checkbox"/> OTTIMO																																											
<div>FOTO 4</div> <div></div>																																													
<div>PROTEZIONE COSTA</div> <table><tr><td><input type="checkbox"/> PARALLELE</td><td>MATERIALI</td><td>TIPOLOGIA</td></tr><tr><td><input type="checkbox"/> CONTINUE</td><td><input type="checkbox"/> MASSI IN PIETRA</td><td><input type="checkbox"/> EMERSE</td></tr><tr><td>DIST. COSTA</td><td><div>0</div><input type="checkbox"/> MASSI IN CEMENTO</td><td><input type="checkbox"/> SOFFOLTE</td></tr><tr><td>INTERASSE:</td><td><div>0</div><input type="checkbox"/> SACCHI DI SABBIA</td><td><input type="checkbox"/> SOMMERSE</td></tr><tr><td><input type="checkbox"/> RADENTI</td><td>MATERIALI</td><td>TIPOLOGIA</td></tr><tr><td><input type="checkbox"/> CONTINUE</td><td><input type="checkbox"/> RADENTI MASSI IN PIETRA</td><td><input type="checkbox"/> EMERSA</td></tr><tr><td>LUNGHEZZA:</td><td><div>0</div><input type="checkbox"/> MASSI IN CEMENTO</td><td><input type="checkbox"/> SOFFOLTA</td></tr><tr><td></td><td><input type="checkbox"/> SACCHI DI SABBIA</td><td><input type="checkbox"/> SOMMERSA</td></tr><tr><td><input type="checkbox"/> A PENNELLO</td><td>MATERIALI</td><td>TIPOLOGIA</td></tr><tr><td>NUMERO:</td><td><div>0</div><input type="checkbox"/> MASSI IN PIETRA</td><td><input type="checkbox"/> EMERSE</td></tr><tr><td>LUNGHEZZA</td><td><div>0</div><input type="checkbox"/> MASSI IN CEMENTO</td><td><input type="checkbox"/> SOFFOLTE</td></tr><tr><td>INTERASSE</td><td><div>0</div><input type="checkbox"/> SACCHI DI SABBIA</td><td><input type="checkbox"/> SOMMERSE</td></tr></table>						<input type="checkbox"/> PARALLELE	MATERIALI	TIPOLOGIA	<input type="checkbox"/> CONTINUE	<input type="checkbox"/> MASSI IN PIETRA	<input type="checkbox"/> EMERSE	DIST. COSTA	<div>0</div> <input type="checkbox"/> MASSI IN CEMENTO	<input type="checkbox"/> SOFFOLTE	INTERASSE:	<div>0</div> <input type="checkbox"/> SACCHI DI SABBIA	<input type="checkbox"/> SOMMERSE	<input type="checkbox"/> RADENTI	MATERIALI	TIPOLOGIA	<input type="checkbox"/> CONTINUE	<input type="checkbox"/> RADENTI MASSI IN PIETRA	<input type="checkbox"/> EMERSA	LUNGHEZZA:	<div>0</div> <input type="checkbox"/> MASSI IN CEMENTO	<input type="checkbox"/> SOFFOLTA		<input type="checkbox"/> SACCHI DI SABBIA	<input type="checkbox"/> SOMMERSA	<input type="checkbox"/> A PENNELLO	MATERIALI	TIPOLOGIA	NUMERO:	<div>0</div> <input type="checkbox"/> MASSI IN PIETRA	<input type="checkbox"/> EMERSE	LUNGHEZZA	<div>0</div> <input type="checkbox"/> MASSI IN CEMENTO	<input type="checkbox"/> SOFFOLTE	INTERASSE	<div>0</div> <input type="checkbox"/> SACCHI DI SABBIA	<input type="checkbox"/> SOMMERSE				
<input type="checkbox"/> PARALLELE	MATERIALI	TIPOLOGIA																																											
<input type="checkbox"/> CONTINUE	<input type="checkbox"/> MASSI IN PIETRA	<input type="checkbox"/> EMERSE																																											
DIST. COSTA	<div>0</div> <input type="checkbox"/> MASSI IN CEMENTO	<input type="checkbox"/> SOFFOLTE																																											
INTERASSE:	<div>0</div> <input type="checkbox"/> SACCHI DI SABBIA	<input type="checkbox"/> SOMMERSE																																											
<input type="checkbox"/> RADENTI	MATERIALI	TIPOLOGIA																																											
<input type="checkbox"/> CONTINUE	<input type="checkbox"/> RADENTI MASSI IN PIETRA	<input type="checkbox"/> EMERSA																																											
LUNGHEZZA:	<div>0</div> <input type="checkbox"/> MASSI IN CEMENTO	<input type="checkbox"/> SOFFOLTA																																											
	<input type="checkbox"/> SACCHI DI SABBIA	<input type="checkbox"/> SOMMERSA																																											
<input type="checkbox"/> A PENNELLO	MATERIALI	TIPOLOGIA																																											
NUMERO:	<div>0</div> <input type="checkbox"/> MASSI IN PIETRA	<input type="checkbox"/> EMERSE																																											
LUNGHEZZA	<div>0</div> <input type="checkbox"/> MASSI IN CEMENTO	<input type="checkbox"/> SOFFOLTE																																											
INTERASSE	<div>0</div> <input type="checkbox"/> SACCHI DI SABBIA	<input type="checkbox"/> SOMMERSE																																											
<div>FOTO 5</div> <div></div>																																													
<div>NOTE</div> <div>LEGERRISSIMA EROSIONE. SPIAGGIA COMPRESA TRA IL BAGNO GRAZIELLA E IL BAGNO MALAIKA. AREA DESTINATA A PARCHEGGIO CON FONDO IN SABBIA.</div>																																													
<div>DINAMICA DELLA COSTA</div> <div><input checked="" type="checkbox"/> EROSIONE<input type="checkbox"/> RIPASCIMENTO<input type="checkbox"/> STABILE</div>																																													

DATA:

19/04/2004

RILEVATORE:

GIUNCHI - MINGUZZI

AGGIORNAMENTO:

PAGINA 1



COMUNE DI RAVENNA

AREA 6: PIANIFICAZIONE TERRITORIALE
SERVIZIO PROGETTAZIONE URBANISTICA

CENSIMENTO SPIAGGE LIBERE

Pagina 2

COD AREA:

1038

NUM SCHEDA:

04.523

LOCALITA':

MARINA ROMEA

CATASTO RAVENNA

SEZIONE:

S.A.

FOGLIO:

80

MAPPALE:

36

TIPOLOGIA

☒ SPIAGGIA LIBERA DA CONCESSIONI☐ SPIAGGIA NATURISTI

VINCOLI AMBIENTALI VIGENTI

- ☒ VINCOLO IDROGEOLOGICO
☐ RISERVE NATURALI DELLO STATO
☐ ZONA DI PROTEZIONE SPECIALE
☒ SITI INTERESSE COMUNITARIO
☒ VINCOLO PAESISTICO LR31/2002
- L. R. 27/88 - L. 1039/39
- L. 1497/39 - L. 431 / 85

PROPRIETA' AREA

- ☐ COMUNE ☐ DEM. FORESTALE
☒ DEM. MARITTIMO ☐ PRIVATA

DIMENSIONI

LUNGHEZZA MAX: 48
LARGHEZZA MAX: 157
SUPERFICIE TOTALE: 6996

INQUADRAMENTO



FOTO SATELLITARE TRATTO



CONNESSIONI ALLE RETI

- ☒ PISTA CICLABILE
☒ TRASPORTO PUBBLICO
☒ PARCHEGGI

DIST. SPIAGGIA

- ☒ > 300 ML
☒ > 300 ML
☒ > 300 ML

FILTRI

- ☒ PINETA ML
☒ DUNA ML
☒ RECINZIONI ML

LARGH.

527,82
23,59
0

ALT.

0
3
1,2

ACCESSIBILITA'

- ☐ ESCLUSIVA ☐ DIRETTA
☐ PRESENZA BARRIERE ARCH

PERCORSI

- ☒ CARRABILE
☒ PEDONALE

NUMERO

1
1

FREQUENZA

0
0

PAVIMENTAZ.

ASFALTATO
STERRATO

PROPRIETA' PERCORSI

- ☐ COMUNE
☒ DEMANIO FORESTALE
☐ DEMANIO MARITTIMO
☐ PRIVATA

DATI CONCESSIONE

CONCESSIONE N: 0 DATA RILASCIO

SCADENZA:

INTESTATARIO CONCESSIONE:

SEZIONE: MARE/SPIAGGIA/DUNA/PINETA/AGICOLO

RECINZIONI AREA

ALTEZZA

- ☐ LEGNO 0
☐ RETE METALLICA 0
☐ VEGETAZIONE 0
☐ CEMENTO 0
☐ MURATURA 0

PRESENZA SERVIZI

- ☐ SERVIZI IGIENICI ☐ PUNTI RISTORO
☐ PERCORSI PAVIM. ☐ BARRIERE ARCHITET.
☐ STRUTT SALVAT. N. 0
☐ AREE DI SALVAT. MQ 0
☐ SERV. MANUTENZIONE

ARREDI

- ☐ CARTELLI BACH.
☐ CESTINI
☐ ILLUMINAZIONE
☐ AIUOLE

STATO DI CONSERVAZIONE

SUFFICIENTE

AREA RETROSTANTE:

EDIFICATO

FOTO 1



FOTO 2



DATA:

19/04/2004

RILEVATORE:

GIUNCHI - MINGUZZI

AGGIORNAMENTO:

PAGINA 2



COMUNE DI RAVENNA

AREA 6: PLANIFICAZIONE TERRITORIALE
SERVIZIO PROGETTAZIONE URBANISTICA

CENSIMENTO SPIAGGE LIBERE

COD AREA:

1038

NUM SCHEDA:

04.523

LOCALITA':

MARINA ROMEA

CATASTO RAVENNA

SEZIONE:

S.A.

FOGLIO:

80

MAPPAL:

36

TIPOLOGIA

☒ SPIAGGIA LIBERA DA CONCESSIONI

☐ SPIAGGIA NATURISTI

PRESENZA DI DUNE

CARATTERISTICHE

☒ PORZIONE DI DUNA

☒ PRESENZA DI VEGETAZIONE

☐ CONTINUA

☐ SOGGETTA A CALPESTIO

RIFERIMENTO SCHEDA

04.815

☐ PRES. DI CAPANNI

DIMENSIONI

FRONTE ML.

18,72

PROFONDITA' ML.

23,59

ALTEZZA ML.

0

SUPERFICIE MQ.

386,98

RECINZIONI


☐ LEGNO

☐ FERRO

☐ CEMENTO

☐ RETE METALICA

FOTO 3



PRESENZA DI PINETE

CARATTERISTICHE

☐ BASSURE

☒ PRESENZA DI SOTTOBOSCO

☒ PERCORSI

☐ SOGGETTA A CALPESTIO

RIFERIMENTO SCHEDA:

04.301

PRESENZA STRUTTURE:

DIMENSIONI

FRONTE ML.

3373,18

PROFONDITA' ML

452,78

ALTEZZA ML

0

SUPERFICIE MQ.

1639209

RECINZIONI

☐ LEGNO

☐ FERRO

☐ CEMENTO

☒ RETE METALLICA

FOTO 4



PROTEZIONE COSTA

☐ PARALLELE

MATERIALI

☐ MASSI IN PIETRA

☐ MASSI IN CEMENTO

☐ SACCHI DI SABBIA

TIPOLOGIA

☐ EMERSE

☐ SOFFOLTE

☐ SOMMERSE

☐ CONTINUE

DIST. COSTA

0

INTERASSE:

0

☐ RADENTI

MATERIALI

☐ RADENTI MASSI IN PIETRA

☐ MASSI IN CEMENTO

☐ SACCHI DI SABBIA

TIPOLOGIA

☐ EMERSA

☐ SOFFOLTA

☐ SOMMERSA

☐ A PENNELLO

MATERIALI

☐ MASSI IN PIETRA

☐ MASSI IN CEMENTO

☐ SACCHI DI SABBIA

TIPOLOGIA

☐ EMERSE

☐ SOFFOLTE

☐ SOMMERSE

FOTO 5



DINAMICA DELLA COSTA

☐ EROSIONE

☐ RIPASCIMENTO

☒ STABILE

NOTE

SPIAGGIA COMPRESA TRA IL BAGNO MALAYKA E IL BAGNO MARISA.INIZIA IN TRATTO DI COSTA IN STABILITA' DI EROSIONE.

DATA:
19/04/2004
RILEVATORE:
GIUNCHI - MINGUZZI
AGGIORNAMENTO:
PAGINA 1



COMUNE DI RAVENNA
AREA 6: PIANIFICAZIONE TERRITORIALE
SERVIZIO PROGETTAZIONE URBANISTICA

CENSIMENTO SPIAGGE LIBERE

Pagina 2

COD AREA:	NUM SCHEDA:
1039	04.524
LOCALITA':	
MARINA ROMEA	
CATASTO RAVENNA	
SEZIONE:	S.A.
FOGLIO:	80
MAPPAL:	36

TIPOLOGIA

☒ SPIAGGIA LIBERA DA CONCESSIONI

☐ SPIAGGIA NATURISTI

VINCOLI AMBIENTALI VIGENTI

- ☒ VINCOLO IDROGEOLOGICO
☐ RISERVE NATURALI DELLO STATO
☐ ZONA DI PROTEZIONE SPECIALE
☒ SITI INTERESSE COMUNITARIO
☒ VINCOLO PAESISTICO LR31/2002
- L. R. 27/88 - L. 1039/39
- L. 1497/39 - L. 431 / 85

PROPRIETA' AREA

- ☐ COMUNE ☐ DEM. FORESTALE
☒ DEM. MARITTIMO ☐ PRIVATA

DIMENSIONI

LUNGHEZZA MAX: 49
LARGHEZZA MAX: 157
SUPERFICIE TOTALE: 7140

INQUADRAMENTO



FOTO SATELLITARE TRATTO



CONNESSIONI ALLE RETI

- ☒ PISTA CICLABILE
☒ TRASPORTO PUBBLICO
☒ PARCHEGGI

DIST. SPIAGGIA

- ☒ > 300 ML
☒ > 300 ML
☒ > 300 ML

FILTRI

- ☒ PINETA ML
☒ DUNA ML
☒ RECINZIONI ML

LARGH.

549,9
18,29
0

ALT.

0
3
1,2

ACCESSIBILITA'

- ☐ ESCLUSIVA ☐ DIRETTA
☐ PRESENZA BARRIERE ARCH

PERCORSI

- ☒ CARRABILE
☒ PEDONALE

NUMERO

1
1

FREQUENZA

0
0

PAVIMENTAZ.

ASFALTATO
STERRATO

PROPRIETA' PERCORSI

- ☐ COMUNE
☒ DEMANIO FORESTALE
☐ DEMANIO MARITTIMO
☐ PRIVATA

DATI CONCESSIONE

CONCESSIONE N: 0 DATA RILASCIO
SCADENZA:
INTESTATARIO CONCESSIONE:
SEZIONE: MARE/SPIAGGIA/DUNA/PINETA/EDIFICATO

RECINZIONI AREA

- LEGNO 0
RETE METALLICA 0
VEGETAZIONE 0
CEMENTO 0
MURATURA 0

ALTEZZA

PRESENZA SERVIZI

- SERVIZI IGIENICI ☐ PUNTI RISTORO
PERCORSI PAVIM. ☐ BARRIERE ARCHITET.
STRUTT SALVAT. N. 0
AREE DI SALVAT. MQ 0
SERV. MANUTENZIONE

ARREDI

- CARTELLI BACH.
CESTINI
ILLUMINAZIONE
AIUOLE

STATO DI CONSERVAZIONE

SUFFICIENTE

AREA RETROSTANTE:

EDIFICATO

FOTO 1



FOTO 2



DATA:

19/04/2004

RILEVATORE:

GIUNCHI - MINGUZZI

AGGIORNAMENTO:

PAGINA 2



COMUNE DI RAVENNA

AREA 6: PLANIFICAZIONE TERRITORIALE
SERVIZIO PROGETTAZIONE URBANISTICA

CENSIMENTO SPIAGGE LIBERE

COD AREA:

1039

NUM SCHEDA:

04.524

LOCALITA':

MARINA ROMEA

CATASTO RAVENNA

SEZIONE:

S.A.

FOGLIO:

80

MAPPALE:

36

TIPOLOGIA

☒ SPIAGGIA LIBERA DA CONCESSIONI

☐ SPIAGGIA NATURISTI

PRESENZA DI DUNE

CARATTERISTICHE

☒ PORZIONE DI DUNA

☒ PRESENZA DI VEGETAZIONE

☐ CONTINUA

☐ SOGGETTA A CALPESTIO

RIFERIMENTO SCHEDA

05.816

☐ PRES. DI CAPANNI

04.035-04.036

DIMENSIONI

FRONTE ML.

18,98

PROFONDITA' ML.

18,29

ALTEZZA ML.

0

SUPERFICIE MQ.

308,61

RECINZIONI


☐ LEGNO

☐ FERRO

☐ CEMENTO

☐ RETE METALIICA

FOTO 3



PRESENZA DI PINETE

CARATTERISTICHE

☐ BASSURE

☒ PRESENZA DI SOTTOBOSCO

☒ PERCORSI

☐ SOGGETTA A CALPESTIO

RIFERIMENTO SCHEDA:

04.301

PRESENZA STRUTTURE:

DIMENSIONI

FRONTE ML.

3373,18

PROFONDITA' ML

452,78

ALTEZZA ML

0

SUPERFICIE MQ.

1639209

RECINZIONI


☐ LEGNO

☐ FERRO

☐ CEMENTO

☒ RETE METALLICA

FOTO 4



PROTEZIONE COSTA

☐ PARALLELE

MATERIALI

☐ CONTINUE

☐ MASSI IN PIETRA

DIST. COSTA

0

INTERASSE:

0

RADENTI

MATERIALI

☐ CONTINUE

☐ RADENTI MASSI IN PIETRA

LUNGHEZZA:

0

SACCHI DI SABBIA

A PENNELLO

MATERIALI

☐ CONTINUE

☐ MASSI IN PIETRA

LUNGHEZZA

0

INTERASSE

0


TIPOLOGIA

☐ EMERSE

☐ SOFFOLTE

☐ SOMMERSE

FOTO 5



NOTE

SPIAGGIA COMPRESA TRA IL BAGNO MARISA E IL BAGNO PAPIRRIKI.





DINAMICA DELLA COSTA

☐ EROSIONE

☐ RIPASCIMENTO

☒ STABILE

DATA: <div>19/04/2004</div>		 <div> COMUNE DI RAVENNA AREA 6: PIANIFICAZIONE TERRITORIALE SERVIZIO PROGETTAZIONE URBANISTICA </div>	COD AREA: <div>1040</div>	NUM SCHEDA: <div>04.525</div>	
RILEVATORE: <div>GIUNCHI - MINGUZZI</div>			LOCALITA': <div>MARINA ROMEA</div>		
AGGIORNAMENTO: <div></div>			CATASTO RAVENNA		
			SEZIONE:	<div>S.A.</div>	
			FOGLIO:	<div>80</div>	
PAGINA 1				MAPPAL:	<div>36</div>

TIPOLOGIA <input checked="" type="checkbox"/> SPIAGGIA LIBERA DA CONCESSIONI <input type="checkbox"/> SPIAGGIA NATURISTI <input type="checkbox"/>										
VINCOLI AMBIENTALI VIGENTI <input checked="" type="checkbox"/> VINCOLO IDROGEOLOGICO <input type="checkbox"/> RISERVE NATURALI DELLO STATO <input type="checkbox"/> ZONA DI PROTEZIONE SPECIALE <input checked="" type="checkbox"/> SITI INTERESSE COMUNITARIO <input checked="" type="checkbox"/> VINCOLO PAESISTICO LR31/2002 - L. R. 27/88 - L. 1039/39 - L. 1497/39 - L. 431 / 85			PROPRIETA' AREA <input type="checkbox"/> COMUNE <input type="checkbox"/> DEM. FORESTALE <input checked="" type="checkbox"/> DEM. MARITTIMO <input type="checkbox"/> PRIVATA <input type="checkbox"/>			INQUADRAMENTO 		FOTO SATELLITARE TRATTO 		
DIMENSIONI LUNGHEZZA MAX: <div>50</div> LARGHEZZA MAX: <div>163</div> SUPERFICIE TOTALE: <div>7624</div>										
CONNESSIONI ALLE RETI <input checked="" type="checkbox"/> PISTA CICLABILE <input checked="" type="checkbox"/> TRASPORTO PUBBLICO <input checked="" type="checkbox"/> PARCHEGGI			DIST. SPIAGGIA <input checked="" type="checkbox"/> > 300 ML <input checked="" type="checkbox"/> > 300 ML <input checked="" type="checkbox"/> > 300 ML		FILTRI <input checked="" type="checkbox"/> PINETA ML <input checked="" type="checkbox"/> DUNA ML <input checked="" type="checkbox"/> RECINZIONI ML		LARGH. <div>573,37</div> <div>13,75</div> <div>0</div>		ALT. <div>0</div> <div>2,5</div> <div>0</div>	
ACCESSIBILITA' <input type="checkbox"/> ESCLUSIVA <input type="checkbox"/> DIRETTA <input type="checkbox"/> PRESENZA BARRIERE ARCH			PERCORSI <input checked="" type="checkbox"/> CARRABILE <input checked="" type="checkbox"/> PEDONALE		NUMERO <div>1</div> <div>1</div>		FREQUENZA <div>0</div> <div>0</div>		PAVIMENTAZ. <div>ASFALTATO</div> <div>STERRATO</div>	
PROPRIETA' PERCORSI <input type="checkbox"/> COMUNE <input checked="" type="checkbox"/> DEMANIO FORESTALE <input type="checkbox"/> DEMANIO MARITTIMO <input type="checkbox"/> PRIVATA			DATI CONCESSIONE CONCESSIONE N: <div>0</div> DATA RILASCIO <div></div> SCADENZA: <div></div> INTESATARIO CONCESSIONE: <div></div> SEZIONE: <div>MARE/SPIAGGIA/DUNA/PINETA/EDIFICATO</div>							
RECINZIONI AREA <input type="checkbox"/> LEGNO <input type="checkbox"/> RETE METALLICA <input type="checkbox"/> VEGETAZIONE <input type="checkbox"/> CEMENTO <input type="checkbox"/> MURATURA		ALTEZZA <div>0</div> <div>0</div> <div>0</div> <div>0</div> <div>0</div>		PRESENZA SERVIZI <input type="checkbox"/> SERVIZI IGIENICI <input type="checkbox"/> PUNTI RISTORO <input type="checkbox"/> PERCORSI PAVIM. <input type="checkbox"/> BARRIERE ARCHITET. <input type="checkbox"/> STRUTT SALVAT. N. <div>0</div> <input type="checkbox"/> AREE DI SALVAT. MQ <div>0</div> <input type="checkbox"/> SERV. MANUTENZIONE <div></div>			ARREDI <input type="checkbox"/> CARTELLI BACH. <input type="checkbox"/> CESTINI <input type="checkbox"/> ILLUMINAZIONE <input type="checkbox"/> AIUOLE <input type="checkbox"/>			
STATO DI CONSERVAZIONE <div>SUFFICIENTE</div>			AREA RETROSTANTE: <div>EDIFICATO</div>							
FOTO 1 					FOTO 2 					

DATA:


19/04/2004

RILEVATORE:

GIUNCHI - MINGUZZI

AGGIORNAMENTO:

PAGINA 2



COMUNE DI RAVENNA

AREA 6: PLANIFICAZIONE TERRITORIALE
SERVIZIO PROGETTAZIONE URBANISTICA

CENSIMENTO SPIAGGE LIBERE

COD AREA:

1040

NUM SCHEDA:

04.525

LOCALITA':

MARINA ROMEA

CATASTO RAVENNA

SEZIONE:

S.A.

FOGLIO:

80

MAPPALE:

36

TIPOLOGIA

☒ SPIAGGIA LIBERA DA CONCESSIONI

☐ SPIAGGIA NATURISTI

PRESENZA DI DUNE

CARATTERISTICHE

☒ PORZIONE DI DUNA

☒ PRESENZA DI VEGETAZIONE

☐ CONTINUA

☐ SOGGETTA A CALPESTIO

RIFERIMENTO SCHEDA

04.817

☐ PRES. DI CAPANNI

DIMENSIONI

FRONTE ML.

39,7

PROFONDITA' ML.

13,75

ALTEZZA ML.

0

SUPERFICIE MQ.

404,52

RECINZIONI


☐ LEGNO

☐ FERRO

☐ CEMENTO

☐ RETE METALIICA

FOTO 3



PRESENZA DI PINETE

CARATTERISTICHE

☐ BASSURE

☐ PRESENZA DI SOTTOBOSCO

☐ PERCORSI

☐ SOGGETTA A CALPESTIO

RIFERIMENTO SCHEDA:

04.301

PRESENZA STRUTTURE:

DIMENSIONI

FRONTE ML.

3373,18

PROFONDITA' ML

452,78

ALTEZZA ML

0

SUPERFICIE MQ.

1639209

RECINZIONI


☐ LEGNO

☐ FERRO

☐ CEMENTO

☐ RETE METALLICA

FOTO 4



PROTEZIONE COSTA

☐ PARALLELE

MATERIALI

☐ CONTINUE

☐ MASSI IN PIETRA

DIST. COSTA

0

☐ MASSI IN CEMENTO

INTERASSE:

0

☐ SACCHI DI SABBIA

TIPOLOGIA

☐ EMERSE

☐ SOFFOLTE

☐ SOMMERSE

☐ RADENTI

MATERIALI

☐ CONTINUE

☐ RADENTI MASSI IN PIETRA

LUNGHEZZA:

0

☐ MASSI IN CEMENTO

☐ SACCHI DI SABBIA

TIPOLOGIA

☐ EMERSA

☐ SOFFOLTA

☐ SOMMERSA

☐ A PENNELLO

MATERIALI

☐ NUMERO:

0

☐ MASSI IN PIETRA

LUNGHEZZA

0

☐ MASSI IN CEMENTO

INTERASSE

0

☐ SACCHI DI SABBIA

TIPOLOGIA

☐ EMERSE

☐ SOFFOLTE

☐ SOMMERSE

DINAMICA DELLA COSTA

☐ EROSIONE





☐ RIPASCIMENTO

☒ STABILE



NOTE

SPIAGGIA COMPRESA TRA IL BAGNO PAPIRIKKY E IL BAGNO LUISA.

DATA: <div>19/04/2004</div>		<div>  <div> COMUNE DI RAVENNA AREA 6: PIANIFICAZIONE TERRITORIALE SERVIZIO PROGETTAZIONE URBANISTICA </div> </div>	COD AREA: <div>1041</div>		NUM SCHEDA: <div>04.526</div>	
RILEVATORE: <div>GIUNCHI - MINGUZZI</div>			LOCALITA': <div>MARINA ROMEA</div>			
AGGIORNAMENTO: <div></div>			CATASTO RAVENNA			
<div>PAGINA 1</div>			<div>Pagina 2</div>		SEZIONE: <div>S.A.</div> FOGLIO: <div>80</div> MAPPALE: <div>36</div>	

TIPOLOGIA <input checked="" type="checkbox"/> SPIAGGIA LIBERA DA CONCESSIONI <input type="checkbox"/> SPIAGGIA NATURISTI <input type="checkbox"/>										
VINCOLI AMBIENTALI VIGENTI <input checked="" type="checkbox"/> VINCOLO IDROGEOLOGICO <input checked="" type="checkbox"/> RISERVE NATURALI DELLO STATO <input type="checkbox"/> ZONA DI PROTEZIONE SPECIALE <input checked="" type="checkbox"/> SITI INTERESSE COMUNITARIO <input checked="" type="checkbox"/> VINCOLO PAESISTICO LR31/2002 - L. R. 27/88 - L. 1039/39 - L. 1497/39 - L. 431 / 85			PROPRIETA' AREA <input type="checkbox"/> COMUNE <input checked="" type="checkbox"/> DEM. FORESTALE <input type="checkbox"/> DEM. MARITTIMO <input type="checkbox"/> PRIVATA <input type="checkbox"/>			INQUADRAMENTO 		FOTO SATELLITARE TRATTO 		
DIMENSIONI LUNGHEZZA MAX: <div>435</div> LARGHEZZA MAX: <div>246</div> SUPERFICIE TOTALE: <div>86483</div>										
CONNESSIONI ALLE RETI <input checked="" type="checkbox"/> PISTA CICLABILE <input checked="" type="checkbox"/> TRASPORTO PUBBLICO <input checked="" type="checkbox"/> PARCHEGGI			DIST. SPIAGGIA <input checked="" type="checkbox"/> > 300 ML <input checked="" type="checkbox"/> > 300 ML <input type="checkbox"/> > 300 ML		FILTRI <input checked="" type="checkbox"/> PINETA ML <input checked="" type="checkbox"/> DUNA ML <input checked="" type="checkbox"/> RECINZIONI ML		LARGH. <div>653,42</div> <div>148,6</div> <div>0</div>		ALT. <div>0</div> <div>4,5</div> <div>1,2</div>	
ACCESSIBILITA' <input type="checkbox"/> ESCLUSIVA <input type="checkbox"/> DIRETTA <input checked="" type="checkbox"/> PRESENZA BARRIERE ARCH			PERCORSI <input checked="" type="checkbox"/> CARRABILE <input type="checkbox"/> PEDONALE		NUMERO <div>2</div> <div>0</div>		FREQUENZA <div>0</div> <div>0</div>		PAVIMENTAZ. <div>STERRATO</div> <div></div>	
PROPRIETA' PERCORSI <input type="checkbox"/> COMUNE <input checked="" type="checkbox"/> DEMANIO FORESTALE <input type="checkbox"/> DEMANIO MARITTIMO <input type="checkbox"/> PRIVATA			DATI CONCESSIONE CONCESSIONE N: <div>0</div> DATA RILASCIO <div></div> SCADENZA: <div></div> INTESATARIO CONCESSIONE: <div></div> SEZIONE: <div>MARE/SPIAGGIA/DUNA/PINETA/EDIFICATO</div>							
RECINZIONI AREA <input type="checkbox"/> LEGNO <div>0</div> <input checked="" type="checkbox"/> RETE METALLICA <div>1,2</div> <input type="checkbox"/> VEGETAZIONE <div>0</div> <input type="checkbox"/> CEMENTO <div>0</div> <input type="checkbox"/> MURATURA <div>0</div>		PRESENZA SERVIZI <input type="checkbox"/> SERVIZI IGIENICI <input type="checkbox"/> PUNTI RISTORO <input type="checkbox"/> PERCORSI PAVIM. <input type="checkbox"/> BARRIERE ARCHITET. <input type="checkbox"/> STRUTT SALVAT. N. <div>0</div> <input type="checkbox"/> AREE DI SALVAT. MQ <div>0</div> <input type="checkbox"/> SERV. MANUTENZIONE <div></div>			ARREDI <input checked="" type="checkbox"/> CARTELLI BACH. <input type="checkbox"/> CESTINI <input type="checkbox"/> ILLUMINAZIONE <input type="checkbox"/> AIUOLE <input type="checkbox"/>					
STATO DI CONSERVAZIONE <div>BUONO</div>			AREA RETROSTANTE: <div>EDIFICATO</div>							
FOTO 1 					FOTO 2 					

DATA:	19/04/2004	 <div>COMUNE DI RAVENNA</div> AREA 6: PLANIFICAZIONE TERRITORIALE SERVIZIO PROGETTAZIONE URBANISTICA	COD AREA:	1041	NUM SCHEDA:	04.526
RILEVATORE:	GIUNCHI - MINGUZZI		LOCALITA':	MARINA ROMEA		
AGGIORNAMENTO:			CATASTO RAVENNA			
			SEZIONE:	S.A.		
			FOGLIO:	80		
PAGINA 2			MAPPALE:	36		

TIPOLOGIA		
<input checked="" type="checkbox"/> SPIAGGIA LIBERA DA CONCESSIONI <input type="checkbox"/> SPIAGGIA NATURISTI		
PRESENZA DI DUNE		
CARATTERISTICHE	RECINZIONI	FOTO 3
<input type="checkbox"/> PORZIONE DI DUNA <input checked="" type="checkbox"/> PRESENZA DI VEGETAZIONE	<input type="checkbox"/> LEGNO	
<input checked="" type="checkbox"/> CONTINUA <input type="checkbox"/> SOGGETTA A CALPESTIO	<input type="checkbox"/> FERRO	
RIFERIMENTO SCHEDA: 04.818	<input type="checkbox"/> CEMENTO	
<input type="checkbox"/> PRES. DI CAPANNI	<input checked="" type="checkbox"/> RETE METALIICA	
DIMENSIONI	CONSERVAZIONE	
FRONTE ML. 415,6	<input type="checkbox"/> INSUFFICIENTE	FOTO 4
PROFONDITA' ML. 148,6	<input type="checkbox"/> SUFFICIENTE	
ALTEZZA ML. 0	<input checked="" type="checkbox"/> BUONO	
SUPERFICIE MQ. 53703,76	<input type="checkbox"/> OTTIMO	
PRESENZA DI PINETE		
CARATTERISTICHE	RECINZIONI	FOTO 4
<input type="checkbox"/> BASSURE <input checked="" type="checkbox"/> PRESENZA DI SOTTOBOSCO	<input type="checkbox"/> LEGNO	
<input checked="" type="checkbox"/> PERCORSI <input type="checkbox"/> SOGGETTA A CALPESTIO	<input type="checkbox"/> FERRO	
RIFERIMENTO SCHEDA: 04.301	<input type="checkbox"/> CEMENTO	
PRESENZA STRUTTURE:	<input checked="" type="checkbox"/> RETE METALLICA	
DIMENSIONI	CONSERVAZIONE	
FRONTE ML. 3373,18	<input type="checkbox"/> INSUFFICIENTE	FOTO 5
PROFONDITA' ML. 452,78	<input type="checkbox"/> SUFFICIENTE	
ALTEZZA ML. 0	<input checked="" type="checkbox"/> BUONO	
SUPERFICIE MQ. 1639209	<input type="checkbox"/> OTTIMO	
PROTEZIONE COSTA		
<input type="checkbox"/> PARALLELE	MATERIALI	TIPOLOGIA
<input type="checkbox"/> CONTINUE	<input type="checkbox"/> MASSI IN PIETRA	<input type="checkbox"/> EMERSE
DIST. COSTA 0	<input type="checkbox"/> MASSI IN CEMENTO	<input type="checkbox"/> SOFFOLTE
INTERASSE: 0	<input type="checkbox"/> SACCHI DI SABBIA	<input type="checkbox"/> SOMMERSE
<input type="checkbox"/> RADENTI	MATERIALI	TIPOLOGIA
<input type="checkbox"/> CONTINUE	<input type="checkbox"/> RADENTI MASSI IN PIETRA	<input type="checkbox"/> EMERSA
LUNGHEZZA: 0	<input type="checkbox"/> MASSI IN CEMENTO	<input type="checkbox"/> SOFFOLTA
	<input type="checkbox"/> SACCHI DI SABBIA	<input type="checkbox"/> SOMMERSA
<input type="checkbox"/> A PENNELLO	MATERIALI	TIPOLOGIA
NUMERO: 0	<input type="checkbox"/> MASSI IN PIETRA	<input type="checkbox"/> EMERSE
LUNGHEZZA	<input type="checkbox"/> MASSI IN CEMENTO	<input type="checkbox"/> SOFFOLTE
INTERASSE 0	<input type="checkbox"/> SACCHI DI SABBIA	<input type="checkbox"/> SOMMERSE
DINAMICA DELLA COSTA		
<input type="checkbox"/> EROSIONE <input checked="" type="checkbox"/> RIPASCIMENTO <input type="checkbox"/> STABILE		
NOTE		
SPIAGGIA COMPRESA TRA IL BAGNO LUISA E IL BAGNO TARIFA. CARTELLO CON PROPIETA' RNS		

DATA:
21/04/2004
RILEVATORE:
GIUNCHI - MINGUZZI
AGGIORNAMENTO:
PAGINA 1



COMUNE DI RAVENNA
AREA 6: PIANIFICAZIONE TERRITORIALE
SERVIZIO PROGETTAZIONE URBANISTICA

CENSIMENTO SPIAGGE LIBERE

Pagina 2

COD AREA:	NUM SCHEDA:
1042	04.527
LOCALITA':	
PORTO CORSINI	
CATASTO RAVENNA	
SEZIONE:	S.A.
FOGLIO:	80
MAPPAL:	36

TIPOLOGIA

☒ SPIAGGIA LIBERA DA CONCESSIONI

☐ SPIAGGIA NATURISTI

VINCOLI AMBIENTALI VIGENTI

- ☒ VINCOLO IDROGEOLOGICO
☐ RISERVE NATURALI DELLO STATO
☐ ZONA DI PROTEZIONE SPECIALE
☒ SITI INTERESSE COMUNITARIO
☒ VINCOLO PAESISTICO LR31/2002
- L. R. 27/88 - L. 1039/39
- L. 1497/39 - L. 431 / 85

PROPRIETA' AREA

- ☐ COMUNE ☐ DEM. FORESTALE
☒ DEM. MARITTIMO ☐ PRIVATA

DIMENSIONI

LUNGHEZZA MAX: 40
LARGHEZZA MAX: 265
SUPERFICIE TOTALE: 9848

INQUADRAMENTO



FOTO SATELLITARE TRATTO



CONNESSIONI ALLE RETI

- ☒ PISTA CICLABILE
☒ TRASPORTO PUBBLICO
☒ PARCHEGGI

DIST. SPIAGGIA

- ☒ > 300 ML
☒ > 300 ML
☐ > 300 ML

FILTRI

- ☒ PINETA ML
☒ DUNA ML
☒ RECINZIONI ML

LARGH.

764,42
108,56
0

ALT.

0
3
1,2

ACCESSIBILITA'

- ☐ ESCLUSIVA ☐ DIRETTA
☐ PRESENZA BARRIERE ARCH

PERCORSI

- ☒ CARRABILE
☐ PEDONALE

NUMERO

1
0

FREQUENZA

0
0

PAVIMENTAZ.

STERRATO

PROPRIETA' PERCORSI

- ☐ COMUNE
☐ DEMANIO FORESTALE
☐ DEMANIO MARITTIMO
☐ PRIVATA

DATI CONCESSIONE

CONCESSIONE N: 0 DATA RILASCIO
SCADENZA:
INTESTATARIO CONCESSIONE:
SEZIONE: MARE/SPIAGGIA/DUNA/PINETA/AGRICOLO

RECINZIONI AREA

- LEGNO 0
RETE METALLICA 0
VEGETAZIONE 0
CEMENTO 0
MURATURA 0

ALTEZZA

PRESENZA SERVIZI

- ☐ SERVIZI IGIENICI ☐ PUNTI RISTORO
☐ PERCORSI PAVIM. ☐ BARRIERE ARCHITET.
☐ STRUTT SALVAT. N. 0
☐ AREE DI SALVAT. MQ 0
☐ SERV. MANUTENZIONE

ARREDI

- ☐ CARTELLI BACH.
☐ CESTINI
☐ ILLUMINAZIONE
☐ AIUOLE

STATO DI CONSERVAZIONE

SUFFICIENTE

AREA RETROSTANTE:





CAMPEGGIO

FOTO 1



FOTO 2



<div>DATA:<div>21/04/2004</div></div> <div>RILEVATORE:<div>GIUNCHI - MINGUZZI</div></div> <div>AGGIORNAMENTO:<div></div></div> <div>PAGINA 2</div>		<div><div></div><div>COMUNE DI RAVENNA</div><div>AREA 6: PLANIFICAZIONE TERRITORIALE SERVIZIO PROGETTAZIONE URBANISTICA</div></div> <div>CENSIMENTO SPIAGGE LIBERE</div>		<div><div>COD AREA:<div>1042</div></div><div>NUM SCHEDA:<div>04.527</div></div></div> <div><div>LOCALITA':<div>PORTO CORSINI</div></div><div>CATASTO RAVENNA</div><div><div>SEZIONE:<div>S.A.</div></div><div>FOGLIO:<div>80</div></div><div>MAPPALE:<div>36</div></div></div></div>																																																				
<div>TIPOLOGIA</div> <div><input checked="" type="checkbox"/> SPIAGGIA LIBERA DA CONCESSIONI<input type="checkbox"/> SPIAGGIA NATURISTI</div>																																																								
<div>PRESENZA DI DUNE</div> <table><tr><td colspan="2">CARATTERISTICHE</td><td colspan="2">RECINZIONI</td><td colspan="2">FOTO 3</td></tr><tr><td><input type="checkbox"/> PORZIONE DI DUNA</td><td><input checked="" type="checkbox"/> PRESENZA DI VEGETAZIONE</td><td><input type="checkbox"/> LEGNO</td><td colspan="3" rowspan="4"></td></tr><tr><td><input type="checkbox"/> CONTINUA</td><td><input checked="" type="checkbox"/> SOGGETTA A CALPESTIO</td><td><input type="checkbox"/> FERRO</td></tr><tr><td>RIFERIMENTO SCHEDA</td><td>04.819</td><td><input type="checkbox"/> CEMENTO</td></tr><tr><td><input checked="" type="checkbox"/> PRES. DI CAPANNI</td><td>04.037-04.038-04.039</td><td><input type="checkbox"/> RETE METALIICA</td></tr><tr><td colspan="2">DIMENSIONI</td><td colspan="2">CONSERVAZIONE</td><td colspan="2"></td></tr><tr><td>FRONTE ML.</td><td>29,68</td><td><input type="checkbox"/> INSUFFICIENTE</td><td colspan="3"></td></tr><tr><td>PROFONDITA' ML.</td><td>108,56</td><td><input checked="" type="checkbox"/> SUFFICIENTE</td><td colspan="3"></td></tr><tr><td>ALTEZZA ML.</td><td>0</td><td><input type="checkbox"/> BUONO</td><td colspan="3"></td></tr><tr><td>SUPERFICIE MQ.</td><td>3316,14</td><td><input type="checkbox"/> OTTIMO</td><td colspan="3"></td></tr></table>						CARATTERISTICHE		RECINZIONI		FOTO 3		<input type="checkbox"/> PORZIONE DI DUNA	<input checked="" type="checkbox"/> PRESENZA DI VEGETAZIONE	<input type="checkbox"/> LEGNO				<input type="checkbox"/> CONTINUA	<input checked="" type="checkbox"/> SOGGETTA A CALPESTIO	<input type="checkbox"/> FERRO	RIFERIMENTO SCHEDA	04.819	<input type="checkbox"/> CEMENTO	<input checked="" type="checkbox"/> PRES. DI CAPANNI	04.037-04.038-04.039	<input type="checkbox"/> RETE METALIICA	DIMENSIONI		CONSERVAZIONE				FRONTE ML.	29,68	<input type="checkbox"/> INSUFFICIENTE				PROFONDITA' ML.	108,56	<input checked="" type="checkbox"/> SUFFICIENTE				ALTEZZA ML.	0	<input type="checkbox"/> BUONO				SUPERFICIE MQ.	3316,14	<input type="checkbox"/> OTTIMO			
CARATTERISTICHE		RECINZIONI		FOTO 3																																																				
<input type="checkbox"/> PORZIONE DI DUNA	<input checked="" type="checkbox"/> PRESENZA DI VEGETAZIONE	<input type="checkbox"/> LEGNO																																																						
<input type="checkbox"/> CONTINUA	<input checked="" type="checkbox"/> SOGGETTA A CALPESTIO	<input type="checkbox"/> FERRO																																																						
RIFERIMENTO SCHEDA	04.819	<input type="checkbox"/> CEMENTO																																																						
<input checked="" type="checkbox"/> PRES. DI CAPANNI	04.037-04.038-04.039	<input type="checkbox"/> RETE METALIICA																																																						
DIMENSIONI		CONSERVAZIONE																																																						
FRONTE ML.	29,68	<input type="checkbox"/> INSUFFICIENTE																																																						
PROFONDITA' ML.	108,56	<input checked="" type="checkbox"/> SUFFICIENTE																																																						
ALTEZZA ML.	0	<input type="checkbox"/> BUONO																																																						
SUPERFICIE MQ.	3316,14	<input type="checkbox"/> OTTIMO																																																						
<div>PRESENZA DI PINETE</div> <table><tr><td colspan="2">CARATTERISTICHE</td><td colspan="2">RECINZIONI</td><td colspan="2">FOTO 4</td></tr><tr><td><input type="checkbox"/> BASSURE</td><td><input checked="" type="checkbox"/> PRESENZA DI SOTTOBOSCO</td><td><input type="checkbox"/> LEGNO</td><td colspan="3" rowspan="4"></td></tr><tr><td><input checked="" type="checkbox"/> PERCORSI</td><td><input type="checkbox"/> SOGGETTA A CALPESTIO</td><td><input type="checkbox"/> FERRO</td></tr><tr><td>RIFERIMENTO SCHEDA:</td><td>04.301</td><td><input type="checkbox"/> CEMENTO</td></tr><tr><td>PRESENZA STRUTTURE:</td><td></td><td><input checked="" type="checkbox"/> RETE METALLICA</td></tr><tr><td colspan="2">DIMENSIONI</td><td colspan="2">CONSERVAZIONE</td><td colspan="2"></td></tr><tr><td>FRONTE ML.</td><td>3373,18</td><td><input type="checkbox"/> INSUFFICIENTE</td><td colspan="3"></td></tr><tr><td>PROFONDITA' ML</td><td>452,78</td><td><input type="checkbox"/> SUFFICIENTE</td><td colspan="3"></td></tr><tr><td>ALTEZZA ML</td><td>0</td><td><input type="checkbox"/> BUONO</td><td colspan="3"></td></tr><tr><td>SUPERFICIE MQ.</td><td>1639209</td><td><input type="checkbox"/> OTTIMO</td><td colspan="3"></td></tr></table>						CARATTERISTICHE		RECINZIONI		FOTO 4		<input type="checkbox"/> BASSURE	<input checked="" type="checkbox"/> PRESENZA DI SOTTOBOSCO	<input type="checkbox"/> LEGNO				<input checked="" type="checkbox"/> PERCORSI	<input type="checkbox"/> SOGGETTA A CALPESTIO	<input type="checkbox"/> FERRO	RIFERIMENTO SCHEDA:	04.301	<input type="checkbox"/> CEMENTO	PRESENZA STRUTTURE:		<input checked="" type="checkbox"/> RETE METALLICA	DIMENSIONI		CONSERVAZIONE				FRONTE ML.	3373,18	<input type="checkbox"/> INSUFFICIENTE				PROFONDITA' ML	452,78	<input type="checkbox"/> SUFFICIENTE				ALTEZZA ML	0	<input type="checkbox"/> BUONO				SUPERFICIE MQ.	1639209	<input type="checkbox"/> OTTIMO			
CARATTERISTICHE		RECINZIONI		FOTO 4																																																				
<input type="checkbox"/> BASSURE	<input checked="" type="checkbox"/> PRESENZA DI SOTTOBOSCO	<input type="checkbox"/> LEGNO																																																						
<input checked="" type="checkbox"/> PERCORSI	<input type="checkbox"/> SOGGETTA A CALPESTIO	<input type="checkbox"/> FERRO																																																						
RIFERIMENTO SCHEDA:	04.301	<input type="checkbox"/> CEMENTO																																																						
PRESENZA STRUTTURE:		<input checked="" type="checkbox"/> RETE METALLICA																																																						
DIMENSIONI		CONSERVAZIONE																																																						
FRONTE ML.	3373,18	<input type="checkbox"/> INSUFFICIENTE																																																						
PROFONDITA' ML	452,78	<input type="checkbox"/> SUFFICIENTE																																																						
ALTEZZA ML	0	<input type="checkbox"/> BUONO																																																						
SUPERFICIE MQ.	1639209	<input type="checkbox"/> OTTIMO																																																						
<div>PROTEZIONE COSTA</div> <table><tr><td><input type="checkbox"/> PARALLELE</td><td>MATERIALI</td><td>TIPOLOGIA</td><td colspan="3" rowspan="4">FOTO 5</td></tr><tr><td><input type="checkbox"/> CONTINUE</td><td><input type="checkbox"/> MASSI IN PIETRA</td><td><input type="checkbox"/> EMERSE</td></tr><tr><td>DIST. COSTA</td><td>0<input type="checkbox"/> MASSI IN CEMENTO</td><td><input type="checkbox"/> SOFFOLTE</td></tr><tr><td>INTERASSE:</td><td>0<input type="checkbox"/> SACCHI DI SABBIA</td><td><input type="checkbox"/> SOMMERSE</td></tr><tr><td><input type="checkbox"/> RADENTI</td><td>MATERIALI</td><td>TIPOLOGIA</td><td colspan="3" rowspan="4"></td></tr><tr><td><input type="checkbox"/> CONTINUE</td><td><input type="checkbox"/> RADENTI MASSI IN PIETRA</td><td><input type="checkbox"/> EMERSA</td></tr><tr><td>LUNGHEZZA:</td><td>0<input type="checkbox"/> MASSI IN CEMENTO</td><td><input type="checkbox"/> SOFFOLTA</td></tr><tr><td></td><td><input type="checkbox"/> SACCHI DI SABBIA</td><td><input type="checkbox"/> SOMMERSA</td></tr><tr><td><input type="checkbox"/> A PENNELLO</td><td>MATERIALI</td><td>TIPOLOGIA</td><td colspan="3" rowspan="4"></td></tr><tr><td>NUMERO:</td><td>0<input type="checkbox"/> MASSI IN PIETRA</td><td><input type="checkbox"/> EMERSE</td></tr><tr><td>LUNGHEZZA</td><td>0<input type="checkbox"/> MASSI IN CEMENTO</td><td><input type="checkbox"/> SOFFOLTE</td></tr><tr><td>INTERASSE</td><td>0<input type="checkbox"/> SACCHI DI SABBIA</td><td><input type="checkbox"/> SOMMERSE</td></tr></table>						<input type="checkbox"/> PARALLELE	MATERIALI	TIPOLOGIA	FOTO 5			<input type="checkbox"/> CONTINUE	<input type="checkbox"/> MASSI IN PIETRA	<input type="checkbox"/> EMERSE	DIST. COSTA	0 <input type="checkbox"/> MASSI IN CEMENTO	<input type="checkbox"/> SOFFOLTE	INTERASSE:	0 <input type="checkbox"/> SACCHI DI SABBIA	<input type="checkbox"/> SOMMERSE	<input type="checkbox"/> RADENTI	MATERIALI	TIPOLOGIA				<input type="checkbox"/> CONTINUE	<input type="checkbox"/> RADENTI MASSI IN PIETRA	<input type="checkbox"/> EMERSA	LUNGHEZZA:	0 <input type="checkbox"/> MASSI IN CEMENTO	<input type="checkbox"/> SOFFOLTA		<input type="checkbox"/> SACCHI DI SABBIA	<input type="checkbox"/> SOMMERSA	<input type="checkbox"/> A PENNELLO	MATERIALI	TIPOLOGIA				NUMERO:	0 <input type="checkbox"/> MASSI IN PIETRA	<input type="checkbox"/> EMERSE	LUNGHEZZA	0 <input type="checkbox"/> MASSI IN CEMENTO	<input type="checkbox"/> SOFFOLTE	INTERASSE	0 <input type="checkbox"/> SACCHI DI SABBIA	<input type="checkbox"/> SOMMERSE						
<input type="checkbox"/> PARALLELE	MATERIALI	TIPOLOGIA	FOTO 5																																																					
<input type="checkbox"/> CONTINUE	<input type="checkbox"/> MASSI IN PIETRA	<input type="checkbox"/> EMERSE																																																						
DIST. COSTA	0 <input type="checkbox"/> MASSI IN CEMENTO	<input type="checkbox"/> SOFFOLTE																																																						
INTERASSE:	0 <input type="checkbox"/> SACCHI DI SABBIA	<input type="checkbox"/> SOMMERSE																																																						
<input type="checkbox"/> RADENTI	MATERIALI	TIPOLOGIA																																																						
<input type="checkbox"/> CONTINUE	<input type="checkbox"/> RADENTI MASSI IN PIETRA	<input type="checkbox"/> EMERSA																																																						
LUNGHEZZA:	0 <input type="checkbox"/> MASSI IN CEMENTO	<input type="checkbox"/> SOFFOLTA																																																						
	<input type="checkbox"/> SACCHI DI SABBIA	<input type="checkbox"/> SOMMERSA																																																						
<input type="checkbox"/> A PENNELLO	MATERIALI	TIPOLOGIA																																																						
NUMERO:	0 <input type="checkbox"/> MASSI IN PIETRA	<input type="checkbox"/> EMERSE																																																						
LUNGHEZZA	0 <input type="checkbox"/> MASSI IN CEMENTO	<input type="checkbox"/> SOFFOLTE																																																						
INTERASSE	0 <input type="checkbox"/> SACCHI DI SABBIA	<input type="checkbox"/> SOMMERSE																																																						
<div>DINAMICA DELLA COSTA</div> <div><input type="checkbox"/> EROSIONE<input checked="" type="checkbox"/> RIPASCIMENTO<input type="checkbox"/> STABILE</div>																																																								
<div>NOTE</div> <div>SPIAGGIA COMPRESA TRA IL BAGNO TARIFA E IL BAGNO DA BUCO.</div>																																																								

DATA:

21/04/2004

RILEVATORE:

GIUNCHI - MINGUZZI

AGGIORNAMENTO:

PAGINA 1



COMUNE DI RAVENNA

AREA 6: PIANIFICAZIONE TERRITORIALE
SERVIZIO PROGETTAZIONE URBANISTICA

CENSIMENTO SPIAGGE LIBERE

Pagina 2

COD AREA:

1043

NUM SCHEDA:

04.528

LOCALITA':

PORTO CORSINI

CATASTO RAVENNA

SEZIONE:

S.A.

FOGLIO:

80

MAPPALE:

36

TIPOLOGIA

☒ SPIAGGIA LIBERA DA CONCESSIONI☐ SPIAGGIA NATURISTI

VINCOLI AMBIENTALI VIGENTI

- ☒ VINCOLO IDROGEOLOGICO
☐ RISERVE NATURALI DELLO STATO
☐ ZONA DI PROTEZIONE SPECIALE
☒ SITI INTERESSE COMUNITARIO
☒ VINCOLO PAESISTICO LR31/2002
- L. R. 27/88 - L. 1039/39
- L. 1497/39 - L. 431 / 85

PROPRIETA' AREA

- ☐ COMUNE ☐ DEM. FORESTALE
☒ DEM. MARITTIMO ☐ PRIVATA

DIMENSIONI

LUNGHEZZA MAX: 53
LARGHEZZA MAX: 283
SUPERFICIE TOTALE: 13790

INQUADRAMENTO



FOTO SATELLITARE TRATTO



CONNESSIONI ALLE RETI

- ☒ PISTA CICLABILE
☒ TRASPORTO PUBBLICO
☒ PARCHEGGI

DIST. SPIAGGIA

- ☒ > 300 ML
☒ > 300 ML
☐ > 300 ML

FILTRI

- ☒ PINETA ML
☒ DUNA ML
☒ RECINZIONI ML

LARGH.

780,3
183,99
0

ALT.

0
3
1,2

ACCESSIBILITA'

- ☐ ESCLUSIVA ☐ DIRETTA
☐ PRESENZA BARRIERE ARCH

PERCORSI

- ☒ CARRABILE
☐ PEDONALE

NUMERO

1
0

FREQUENZA

0
0

PAVIMENTAZ.

STERRATO

PROPRIETA' PERCORSI

- ☐ COMUNE
☐ DEMANIO FORESTALE
☐ DEMANIO MARITTIMO
☐ PRIVATA

DATI CONCESSIONE

CONCESSIONE N: 0 DATA RILASCIO
SCADENZA:
INTESTATARIO CONCESSIONE:

SEZIONE: MARE/SPIAGGIA/DUNA/PINETA/AGRICOLO

RECINZIONI AREA

ALTEZZA

- ☐ LEGNO 0
☐ RETE METALLICA 0
☐ VEGETAZIONE 0
☐ CEMENTO 0
☐ MURATURA 0

PRESENZA SERVIZI

- ☐ SERVIZI IGIENICI ☐ PUNTI RISTORO
☐ PERCORSI PAVIM. ☐ BARRIERE ARCHITET.
☐ STRUTT SALVAT. N. 0
☐ AREE DI SALVAT. MQ 0
☐ SERV. MANUTENZIONE

ARREDI

- ☐ CARTELLI BACH.
☐ CESTINI
☐ ILLUMINAZIONE
☐ AIUOLE

STATO DI CONSERVAZIONE

INSUFFICIENTE

AREA RETROSTANTE:

CAMPEGGIO

FOTO 1



FOTO 2



DATA: <div>21/04/2004</div>		<div><div>COMUNE DI RAVENNA</div><div>AREA 6: PIANIFICAZIONE TERRITORIALE SERVIZIO PROGETTAZIONE URBANISTICA</div></div>	COD AREA: <div>1043</div>		NUM SCHEDA: <div>04.528</div>	
RILEVATORE: <div>GIUNCHI - MINGUZZI</div>			LOCALITA': <div>PORTO CORSINI</div>			
AGGIORNAMENTO: <div></div>			CATASTO RAVENNA			
			SEZIONE: <div>S.A.</div>			
			FOGLIO: <div>80</div>			
PAGINA 2		MAPPALE: <div>36</div>				

TIPOLOGIA					
<input checked="" type="checkbox"/> SPIAGGIA LIBERA DA CONCESSIONI		<input type="checkbox"/> SPIAGGIA NATURISTI			
PRESENZA DI DUNE					
CARATTERISTICHE			RECINZIONI		
<input type="checkbox"/> PORZIONE DI DUNA		<input checked="" type="checkbox"/> PRESENZA DI VEGETAZIONE		<input type="checkbox"/> LEGNO	
<input type="checkbox"/> CONTINUA		<input checked="" type="checkbox"/> SOGGETTA A CALPESTIO		<input type="checkbox"/> FERRO	
RIFERIMENTO SCHEDA		<div>04.520</div>			
<input type="checkbox"/> PRES. DI CAPANNI		<div></div>			
DIMENSIONI			CONSERVAZIONE		
FRONTE ML.		<div>52,69</div>		<input checked="" type="checkbox"/> INSUFFICIENTE	
PROFONDITA' ML.		<div>183,99</div>		<input type="checkbox"/> SUFFICIENTE	
ALTEZZA ML.		<div>0</div>		<input type="checkbox"/> BUONO	
SUPERFICIE MQ.		<div>7317,78</div>		<input type="checkbox"/> OTTIMO	
PRESENZA DI PINETE					
CARATTERISTICHE			RECINZIONI		
<input type="checkbox"/> BASSURE		<input checked="" type="checkbox"/> PRESENZA DI SOTTOBOSCO		<input type="checkbox"/> LEGNO	
<input checked="" type="checkbox"/> PERCORSI		<input type="checkbox"/> SOGGETTA A CALPESTIO		<input type="checkbox"/> FERRO	
RIFERIMENTO SCHEDA:		<div>04.301</div>			
PRESENZA STRUTTURE:		<input checked="" type="checkbox"/> RETE METALLICA			
DIMENSIONI			CONSERVAZIONE		
FRONTE ML.		<div>3373,18</div>		<input type="checkbox"/> INSUFFICIENTE	
PROFONDITA' ML		<div>452,78</div>		<input checked="" type="checkbox"/> SUFFICIENTE	
ALTEZZA ML		<div>0</div>		<input type="checkbox"/> BUONO	
SUPERFICIE MQ.		<div>1639209</div>		<input type="checkbox"/> OTTIMO	
PROTEZIONE COSTA					
<input type="checkbox"/> PARALLELE		MATERIALI		TIPOLOGIA	
<input type="checkbox"/> CONTINUE		<input type="checkbox"/> MASSI IN PIETRA		<input type="checkbox"/> EMERSE	
DIST. COSTA		<div>0</div>		<input type="checkbox"/> SOFFOLTE	
INTERASSE:		<div>0</div>		<input type="checkbox"/> SOMMERSE	
<input type="checkbox"/> RADENTI		MATERIALI		TIPOLOGIA	
<input type="checkbox"/> CONTINUE		<input type="checkbox"/> RADENTI MASSI IN PIETRA		<input type="checkbox"/> EMERSA	
LUNGHEZZA:		<div>0</div>		<input type="checkbox"/> SOFFOLTA	
		<input type="checkbox"/> SACCHI DI SABBIA		<input type="checkbox"/> SOMMERSA	
<input type="checkbox"/> A PENNELLO		MATERIALI		TIPOLOGIA	
NUMERO:		<div>0</div>		<input type="checkbox"/> EMERSE	
LUNGHEZZA		<div>0</div>		<input type="checkbox"/> SOFFOLTE	
INTERASSE		<div>0</div>		<input type="checkbox"/> SOMMERSE	
DINAMICA DELLA COSTA					
<input type="checkbox"/> EROSIONE		<input checked="" type="checkbox"/> RIPASCIMENTO		<input type="checkbox"/> STABILE	

FOTO 3




FOTO 4





FOTO 5



NOTE

SPIAGGIA COMPRESA TRA IL BAGNO DA BUCO E IL BAGNO VILLAGGIO DEL SOLE.

DATA:
21/04/2004
RILEVATORE:
GIUNCHI - MINGUZZI
AGGIORNAMENTO:
PAGINA 1



COMUNE DI RAVENNA
AREA 6: PIANIFICAZIONE TERRITORIALE
SERVIZIO PROGETTAZIONE URBANISTICA

CENSIMENTO SPIAGGE LIBERE

Pagina 2

COD AREA:	NUM SCHEDA:
1044	04.529
LOCALITA':	
PORTO CORSINI	
CATASTO RAVENNA	
SEZIONE:	S.A.
FOGLIO:	80
MAPPAL:	36

TIPOLOGIA

☒ SPIAGGIA LIBERA DA CONCESSIONI

☐ SPIAGGIA NATURISTI

VINCOLI AMBIENTALI VIGENTI

- ☒ VINCOLO IDROGEOLOGICO
☐ RISERVE NATURALI DELLO STATO
☐ ZONA DI PROTEZIONE SPECIALE
☒ SITI INTERESSE COMUNITARIO
☒ VINCOLO PAESISTICO LR31/2002
- L. R. 27/88 - L. 1039/39
- L. 1497/39 - L. 431 / 85

PROPRIETA' AREA

- ☐ COMUNE ☐ DEM. FORESTALE
☒ DEM. MARITTIMO ☐ PRIVATA

DIMENSIONI

LUNGHEZZA MAX: 46
LARGHEZZA MAX: 313
SUPERFICIE TOTALE: 13850

INQUADRAMENTO



FOTO SATELLITARE TRATTO



CONNESSIONI ALLE RETI

- ☒ PISTA CICLABILE
☒ TRASPORTO PUBBLICO
☒ PARCHEGGI

DIST. SPIAGGIA

- ☒ > 300 ML
☐ > 300 ML
☐ > 300 ML

FILTRI

- ☒ PINETA ML
☒ DUNA ML
☒ RECINZIONI ML

LARGH.

805,31
194,34
0

ALT.

0
3
1,2

ACCESSIBILITA'

- ☐ ESCLUSIVA ☐ DIRETTA
☐ PRESENZA BARRIERE ARCH

PERCORSI

- ☒ CARRABILE
☐ PEDONALE

NUMERO

1
0

FREQUENZA

0
0

PAVIMENTAZ.

STERRATO

PROPRIETA' PERCORSI

- ☐ COMUNE
☒ DEMANIO FORESTALE
☐ DEMANIO MARITTIMO
☐ PRIVATA

DATI CONCESSIONE

CONCESSIONE N: 0 DATA RILASCIO
SCADENZA:
INTESTATARIO CONCESSIONE:
SEZIONE: MARE/SPIAGGIA/DUNA/PINETA/AGRICOLO

RECINZIONI AREA

- ☐ LEGNO
☐ RETE METALLICA
☐ VEGETAZIONE
☐ CEMENTO
☐ MURATURA

ALTEZZA

0
0
0
0
0

PRESENZA SERVIZI

- ☐ SERVIZI IGIENICI ☐ PUNTI RISTORO
☐ PERCORSI PAVIM. ☐ BARRIERE ARCHITET.
☐ STRUTT SALVAT. N. 0
☐ AREE DI SALVAT. MQ 0
☐ SERV. MANUTENZIONE

ARREDI

- ☐ CARTELLI BACH.
☐ CESTINI
☐ ILLUMINAZIONE
☐ AIUOLE

STATO DI CONSERVAZIONE

SUFFICIENTE

AREA RETROSTANTE:

CAMPEGGIO

FOTO 1



FOTO 2



DATA:

21/04/2004

RILEVATORE:

GIUNCHI - MINGUZZI

AGGIORNAMENTO:

PAGINA 2



COMUNE DI RAVENNA

AREA 6: PLANIFICAZIONE TERRITORIALE

SERVIZIO PROGETTAZIONE URBANISTICA

CENSIMENTO SPIAGGE LIBERE

COD AREA:

1044

NUM SCHEDA:

04.529

LOCALITA':

PORTO CORSINI

CATASTO RAVENNA

SEZIONE:

S.A.

FOGLIO:

80

MAPPALE:

36

TIPOLOGIA

☒ SPIAGGIA LIBERA DA CONCESSIONI

☐ SPIAGGIA NATURISTI

PRESENZA DI DUNE

CARATTERISTICHE

☐ PORZIONE DI DUNA

☒ PRESENZA DI VEGETAZIONE

☐ CONTINUA

☒ SOGGETTA A CALPESTIO

RIFERIMENTO SCHEDA

04.821

☐ PRES. DI CAPANNI

DIMENSIONI

FRONTE ML.

40,21

PROFONDITA' ML.

194,34

ALTEZZA ML.

0

SUPERFICIE MQ.

65051,05

RECINZIONI


☐ LEGNO

☐ FERRO

☐ CEMENTO

☐ RETE METALIICA

FOTO 3



PRESENZA DI PINETE

CARATTERISTICHE

☐ BASSURE

☒ PRESENZA DI SOTTOBOSCO

☒ PERCORSI

☐ SOGGETTA A CALPESTIO

RIFERIMENTO SCHEDA:

04.301

PRESENZA STRUTTURE:

DIMENSIONI

FRONTE ML.

3373,18

PROFONDITA' ML

452,78

ALTEZZA ML

0

SUPERFICIE MQ.

1639209

RECINZIONI


☐ LEGNO

☐ FERRO

☐ CEMENTO

☒ RETE METALLICA

FOTO 4



PROTEZIONE COSTA

☐ PARALLELE

MATERIALI

☐ CONTINUE

☐ MASSI IN PIETRA

DIST. COSTA

0

INTERASSE:

0

TIPOLOGIA

☐ EMERSE

☐ SOFFOLTE

☐ SOMMERSE

☐ RADENTI

MATERIALI

☐ CONTINUE

☐ RADENTI MASSI IN PIETRA

LUNGHEZZA:

0

SACCHI DI SABBIA

TIPOLOGIA

☐ EMERSA

☐ SOFFOLTA

☐ SOMMERSA

☐ A PENNELLO

MATERIALI

NUMERO:

0

LUNGHEZZA

0

INTERASSE

0

TIPOLOGIA

☐ EMERSE

☐ SOFFOLTE

☐ SOMMERSE

DINAMICA DELLA COSTA

☐ EROSIONE

☒ RIPASCIMENTO





☐ STABILE

FOTO 5

NOTE

SPIAGGIA COMPRESA TRA IL BAGNO VILLAGGIO DEL SOLE E IL BAGNO REAL.

DATA: <div>21/04/2004</div>		<div>  <div> COMUNE DI RAVENNA AREA 6: PIANIFICAZIONE TERRITORIALE SERVIZIO PROGETTAZIONE URBANISTICA </div> </div>	COD AREA: <div>1045</div>		NUM SCHEDA: <div>04.530</div>	
RILEVATORE: <div>GIUNCHI - MINGUZZI</div>			LOCALITA': <div>PORTO CORSINI</div>			
AGGIORNAMENTO: <div></div>			CATASTO RAVENNA			
			SEZIONE: <div>S.A.</div>			
			FOGLIO: <div>80</div>			
PAGINA 1		Pagina 2		MAPPAL: <div>36</div>		

TIPOLOGIA <input checked="" type="checkbox"/> SPIAGGIA LIBERA DA CONCESSIONI <input type="checkbox"/> SPIAGGIA NATURISTI <input type="checkbox"/>									
VINCOLI AMBIENTALI VIGENTI <input type="checkbox"/> VINCOLO IDROGEOLOGICO <input type="checkbox"/> RISERVE NATURALI DELLO STATO <input type="checkbox"/> ZONA DI PROTEZIONE SPECIALE <input checked="" type="checkbox"/> SITI INTERESSE COMUNITARIO <input checked="" type="checkbox"/> VINCOLO PAESISTICO LR31/2002 - L. R. 27/88 - L. 1039/39 - L. 1497/39 - L. 431 / 85			PROPRIETA' AREA <input type="checkbox"/> COMUNE <input type="checkbox"/> DEM. FORESTALE <input checked="" type="checkbox"/> DEM. MARITTIMO <input type="checkbox"/> PRIVATA <div></div>			INQUADRAMENTO 		FOTO SATELLITARE TRATTO 	
			DIMENSIONI LUNGHEZZA MAX: <div>26</div> LARGHEZZA MAX: <div>284</div> SUPERFICIE TOTALE: <div>7011</div>						
CONNESSIONI ALLE RETI <input checked="" type="checkbox"/> PISTA CICLABILE <input checked="" type="checkbox"/> TRASPORTO PUBBLICO <input checked="" type="checkbox"/> PARCHEGGI		DIST. SPIAGGIA <input checked="" type="checkbox"/> > 300 ML <input type="checkbox"/> > 300 ML <input type="checkbox"/> > 300 ML		FILTRI <input checked="" type="checkbox"/> PINETA ML <input type="checkbox"/> DUNA ML <input checked="" type="checkbox"/> RECINZIONI ML		LARGH. <div>810,47</div> <div>0</div> <div>0</div>		ALT. <div>0</div> <div>0</div> <div>1,2</div>	
ACCESSIBILITA' <input type="checkbox"/> ESCLUSIVA <input type="checkbox"/> DIRETTA <input type="checkbox"/> PRESENZA BARRIERE ARCH		PERCORSI <input checked="" type="checkbox"/> CARRABILE <input type="checkbox"/> PEDONALE		NUMERO <div>1</div> <div>0</div>		FREQUENZA <div>0</div> <div>0</div>		PAVIMENTAZ. <div>STERRATO</div> <div></div>	
PROPRIETA' PERCORSI <input type="checkbox"/> COMUNE <input type="checkbox"/> DEMANIO FORESTALE <input type="checkbox"/> DEMANIO MARITTIMO <input type="checkbox"/> PRIVATA		DATI CONCESSIONE CONCESSIONE N: <div>0</div> DATA RILASCIO <div></div> SCADENZA: <div></div> INTESTATARIO CONCESSIONE: <div></div> SEZIONE: <div>MARE/SPIAGGIA/PINETA/EDIFICATO</div>							
RECINZIONI AREA <input type="checkbox"/> LEGNO <input type="checkbox"/> RETE METALLICA <input type="checkbox"/> VEGETAZIONE <input type="checkbox"/> CEMENTO <input type="checkbox"/> MURATURA		ALTEZZA <div>0</div> <div>0</div> <div>0</div> <div>0</div> <div>0</div>		PRESENZA SERVIZI <input type="checkbox"/> SERVIZI IGIENICI <input type="checkbox"/> PUNTI RISTORO <input type="checkbox"/> PERCORSI PAVIM. <input type="checkbox"/> BARRIERE ARCHITET. <input type="checkbox"/> STRUTT SALVAT. N. <div>0</div> <input type="checkbox"/> AREE DI SALVAT. MQ <div>0</div> <input type="checkbox"/> SERV. MANUTENZIONE <div></div>				ARREDI <input type="checkbox"/> CARTELLI BACH. <input type="checkbox"/> CESTINI <input type="checkbox"/> ILLUMINAZIONE <input type="checkbox"/> AIUOLE <input type="checkbox"/>	
STATO DI CONSERVAZIONE <div>SUFFICIENTE</div>		AREA RETROSTANTE: <div>EDIFICATO</div>							
FOTO 1 				FOTO 2 					

<div>DATA:<div>21/04/2004</div></div> <div>RILEVATORE:<div>GIUNCHI - MINGUZZI</div></div> <div>AGGIORNAMENTO:<div></div></div> <div>PAGINA 2</div>		<div><div><div><div><div></div></div><div>COMUNE DI RAVENNA</div><div>AREA 6: PLANIFICAZIONE TERRITORIALE</div><div>SERVIZIO PROGETTAZIONE URBANISTICA</div></div></div><div>CENSIMENTO SPIAGGE LIBERE</div></div>		<div><div>COD AREA:<div>1045</div></div><div>NUM SCHEDA:<div>04.530</div></div><div>LOCALITA':<div>PORTO CORSINI</div></div><div>CATASTO RAVENNA<div>SEZIONE:<div>S.A.</div></div><div>FOGLIO:<div>80</div></div><div>MAPPALE:<div>36</div></div></div></div>	
<div>TIPOLOGIA<div><div><input checked="" type="checkbox"/> SPIAGGIA LIBERA DA CONCESSIONI</div><div><input type="checkbox"/> SPIAGGIA NATURISTI</div><div></div></div></div>					
<div>PRESENZA DI DUNE<div><div><div>CARATTERISTICHE<div><div><input type="checkbox"/> PORZIONE DI DUNA</div><div><input type="checkbox"/> PRESENZA DI VEGETAZIONE</div><div><input type="checkbox"/> CONTINUA</div><div><input type="checkbox"/> SOGGETTA A CALPESTIO</div><div>RIFERIMENTO SCHEDA<div></div></div><div><input type="checkbox"/> PRES. DI CAPANNI</div><div></div></div></div><div>DIMENSIONI<div><div>FRONTE ML.<div></div>0</div><div>PROFONDITA' ML.<div></div>0</div><div>ALTEZZA ML.<div></div>0</div><div>SUPERFICIE MQ.<div></div>0</div></div></div><div>RECINZIONI<div><div><input type="checkbox"/> LEGNO</div><div><input type="checkbox"/> FERRO</div><div><input type="checkbox"/> CEMENTO</div><div><input type="checkbox"/> RETE METALIICA</div></div></div></div></div><div>FOTO 3</div></div>					
<div>PRESENZA DI PINETE<div><div><div>CARATTERISTICHE<div><div><input type="checkbox"/> BASSURE</div><div><input checked="" type="checkbox"/> PRESENZA DI SOTTOBOSCO</div><div><input checked="" type="checkbox"/> PERCORSI</div><div><input type="checkbox"/> SOGGETTA A CALPESTIO</div><div>RIFERIMENTO SCHEDA:<div>04.301</div></div><div>PRESENZA STRUTTURE:<div></div></div></div><div>DIMENSIONI<div><div>FRONTE ML.<div></div>3373,18</div><div>PROFONDITA' ML.<div></div>452,78</div><div>ALTEZZA ML.<div></div>0</div><div>SUPERFICIE MQ.<div></div>1639209</div></div></div><div>RECINZIONI<div><div><input type="checkbox"/> LEGNO</div><div><input type="checkbox"/> FERRO</div><div><input type="checkbox"/> CEMENTO</div><div><input checked="" type="checkbox"/> RETE METALLICA</div></div></div><div>CONSERVAZIONE<div><div><input type="checkbox"/> INSUFFICIENTE</div><div><input type="checkbox"/> SUFFICIENTE</div><div><input checked="" type="checkbox"/> BUONO</div><div><input type="checkbox"/> OTTIMO</div></div></div></div></div><div>FOTO 4</div></div></div>					
<div>PROTEZIONE COSTA<div><div><div><div><input type="checkbox"/> PARALLELE</div><div>MATERIALI<div><div><input type="checkbox"/> MASSI IN PIETRA</div><div><input type="checkbox"/> MASSI IN CEMENTO</div><div><input type="checkbox"/> SACCHI DI SABBIA</div></div></div></div><div>TIPOLOGIA<div><div><input type="checkbox"/> EMERSE</div><div><input type="checkbox"/> SOFFOLTE</div><div><input type="checkbox"/> SOMMERSE</div></div></div></div><div><div><input type="checkbox"/> CONTINUE</div><div>DIST. COSTA<div></div>0</div><div>INTERASSE:<div></div>0</div></div><div><div><input type="checkbox"/> RADENTI</div><div>MATERIALI<div><div><input type="checkbox"/> RADENTI MASSI IN PIETRA</div><div><input type="checkbox"/> MASSI IN CEMENTO</div><div><input type="checkbox"/> SACCHI DI SABBIA</div></div></div><div>TIPOLOGIA<div><div><input type="checkbox"/> EMERSA</div><div><input type="checkbox"/> SOFFOLTA</div><div><input type="checkbox"/> SOMMERSA</div></div></div></div><div><div><input type="checkbox"/> A PENNELLO</div><div>MATERIALI<div><div><input type="checkbox"/> MASSI IN PIETRA</div><div><input type="checkbox"/> MASSI IN CEMENTO</div><div><input type="checkbox"/> SACCHI DI SABBIA</div></div></div><div>TIPOLOGIA<div><div><input type="checkbox"/> EMERSE</div><div><input type="checkbox"/> SOFFOLTE</div><div><input type="checkbox"/> SOMMERSE</div></div></div></div></div></div> <div>FOTO 5</div>					
<div>NOTE<div>SPIAGGIA COMPRESA TRA IL BAGNO REAL E IL BAGNO MARA.</div></div>					

DATA:

21/04/2004

RILEVATORE:

GIUNCHI - MINGUZZI

AGGIORNAMENTO:

PAGINA 1



COMUNE DI RAVENNA

AREA 6: PIANIFICAZIONE TERRITORIALE
SERVIZIO PROGETTAZIONE URBANISTICA

CENSIMENTO SPIAGGE LIBERE

Pagina 2

COD AREA:

1046

NUM SCHEDA:

04.531

LOCALITA':

PORTO CORSINI

CATASTO RAVENNA

SEZIONE:

S.A.

FOGLIO:

80

MAPPALE:

36

TIPOLOGIA

☒ SPIAGGIA LIBERA DA CONCESSIONI☐ SPIAGGIA NATURISTI

VINCOLI AMBIENTALI VIGENTI

- ☐ VINCOLO IDROGEOLOGICO
☐ RISERVE NATURALI DELLO STATO
☐ ZONA DI PROTEZIONE SPECIALE
☒ SITI INTERESSE COMUNITARIO
☒ VINCOLO PAESISTICO LR31/2002
- L. R. 27/88 - L. 1039/39
- L. 1497/39 - L. 431 / 85

PROPRIETA' AREA

- ☐ COMUNE ☐ DEM. FORESTALE
☒ DEM. MARITTIMO ☐ PRIVATA

DIMENSIONI

LUNGHEZZA MAX: 45
LARGHEZZA MAX: 313
SUPERFICIE TOTALE: 11105

INQUADRAMENTO



FOTO SATELLITARE TRATTO



CONNESSIONI ALLE RETI

- ☒ PISTA CICLABILE
☒ TRASPORTO PUBBLICO
☒ PARCHEGGI

DIST. SPIAGGIA

- ☐ > 300 ML
☐ > 300 ML
☐ > 300 ML

FILTRI

- ☒ PINETA ML
☐ DUNA ML
☒ RECINZIONI ML

LARGH.

657,32
0
0

ALT.

0
0
1,2

ACCESSIBILITA'

- ☐ ESCLUSIVA ☒ DIRETTA
☐ PRESENZA BARRIERE ARCH

PERCORSI

- ☒ CARRABILE
☐ PEDONALE

NUMERO

1
0

FREQUENZA

0
0

PAVIMENTAZ.

ASFALTATO

PROPRIETA' PERCORSI

- ☐ COMUNE
☐ DEMANIO FORESTALE
☐ DEMANIO MARITTIMO
☐ PRIVATA

DATI CONCESSIONE

CONCESSIONE N: 0 DATA RILASCIO
SCADENZA:
INTESTATARIO CONCESSIONE:

SEZIONE: MARE/SPIAGGIA/PINETA/EDIFICATO

RECINZIONI AREA

ALTEZZA

- ☐ LEGNO 0
☐ RETE METALLICA 0
☐ VEGETAZIONE 0
☐ CEMENTO 0
☐ MURATURA 0

PRESENZA SERVIZI

- ☐ SERVIZI IGIENICI ☐ PUNTI RISTORO
☐ PERCORSI PAVIM. ☐ BARRIERE ARCHITET.
☐ STRUTT SALVAT. N. 0
☐ AREE DI SALVAT. MQ 0
☐ SERV. MANUTENZIONE

ARREDI

- ☐ CARTELLI BACH.
☐ CESTINI
☐ ILLUMINAZIONE
☐ AIUOLE

STATO DI CONSERVAZIONE

SUFFICIENTE

AREA RETROSTANTE:

EDIFICATO

FOTO 1



FOTO 2



DATA:

21/04/2004

RILEVATORE:

GIUNCHI - MINGUZZI

AGGIORNAMENTO:

PAGINA 2



COMUNE DI RAVENNA

AREA 6: PLANIFICAZIONE TERRITORIALE

SERVIZIO PROGETTAZIONE URBANISTICA

CENSIMENTO SPIAGGE LIBERE

COD AREA:

1046

NUM SCHEDA:

04.531

LOCALITA':

PORTO CORSINI

CATASTO RAVENNA

SEZIONE:

S.A.

FOGLIO:

80

MAPPALE:

36

TIPOLOGIA

☒ SPIAGGIA LIBERA DA CONCESSIONI

☐ SPIAGGIA NATURISTI

PRESENZA DI DUNE

CARATTERISTICHE

☐ PORZIONE DI DUNA

☐ PRESENZA DI VEGETAZIONE

☐ CONTINUA

☐ SOGGETTA A CALPESTIO

RIFERIMENTO SCHEDA

☐ PRES. DI CAPANNI

DIMENSIONI

FRONTE ML.

0

PROFONDITA' ML.

0

ALTEZZA ML.

0

SUPERFICIE MQ.

0

RECINZIONI

☐ LEGNO

☐ FERRO

☐ CEMENTO

☐ RETE METALLICA

FOTO 3



PRESENZA DI PINETE

CARATTERISTICHE

☐ BASSURE

☒ PRESENZA DI SOTTOBOSCO

☒ PERCORSI

☐ SOGGETTA A CALPESTIO

RIFERIMENTO SCHEDA:

04.301

PRESENZA STRUTTURE:

DIMENSIONI

FRONTE ML.

3373,18

PROFONDITA' ML

452,78

ALTEZZA ML

0

SUPERFICIE MQ.

1639209

RECINZIONI

☐ LEGNO

☐ FERRO

☐ CEMENTO

☒ RETE METALLICA

CONSERVAZIONE


☐ INSUFFICIENTE

☒ SUFFICIENTE

☐ BUONO

☐ OTTIMO

FOTO 4



PROTEZIONE COSTA

☐ PARALLELE

MATERIALI

☐ CONTINUE

☐ MASSI IN PIETRA

DIST. COSTA

0

INTERASSE:

0

☐ MASSI IN CEMENTO

☐ SACCHI DI SABBIA

TIPOLOGIA

☐ EMERSE

☐ SOFFOLTE

☐ SOMMERSE

☐ RADENTI

MATERIALI

☐ CONTINUE

☐ RADENTI MASSI IN PIETRA

LUNGHEZZA:

0

SACCHI DI SABBIA

☐ MASSI IN CEMENTO

☐ SOMMERSA

TIPOLOGIA

☐ EMERSA

☐ SOFFOLTA

☐ SOMMERSA

☐ A PENNELLO

MATERIALI

☐ NUMERO:

0

LUNGHEZZA

0

INTERASSE

0

☐ MASSI IN PIETRA

☐ MASSI IN CEMENTO

☐ SACCHI DI SABBIA

TIPOLOGIA

☐ EMERSE

☐ SOFFOLTE

☐ SOMMERSE

FOTO 5



DINAMICA DELLA COSTA

☐ EROSIONE



☒ RIPASCIMENTO

☐ STABILE

NOTE

SPIAGGIA COMPRESA TRA IL BAGNO MARA E IL CIRCOLO ADRIATICO WIND CLUB.

DATA:	17/02/2004	 <div>COMUNE DI RAVENNA</div> AREA 6: PIANIFICAZIONE TERRITORIALE SERVIZIO PROGETTAZIONE URBANISTICA	COD AREA:	1047	NUM SCHEDA:	05.501
RILEVATORE:	GIUNCHI - MINGUZZI		LOCALITA':	MARINA DI RAVENNA		
AGGIORNAMENTO:			CATASTO RAVENNA			
			SEZIONE:	RA		
			FOGLIO:	4		
PAGINA 2			MAPPAL:	37		

TIPOLOGIA		
<input checked="" type="checkbox"/> SPIAGGIA LIBERA DA CONCESSIONI <input type="checkbox"/> SPIAGGIA NATURISTI		
PRESENZA DI DUNE		
CARATTERISTICHE	RECINZIONI	FOTO 3
<input type="checkbox"/> PORZIONE DI DUNA <input type="checkbox"/> PRESENZA DI VEGETAZIONE <input type="checkbox"/> LEGNO	<input type="checkbox"/> CONTINUA <input type="checkbox"/> SOGGETTA A CALPESTIO <input type="checkbox"/> FERRO	
RIFERIMENTO SCHEDA	<input type="checkbox"/> CEMENTO	
<input type="checkbox"/> PRES. DI CAPANNI	<input type="checkbox"/> RETE METALICA	
DIMENSIONI	CONSERVAZIONE	
FRONTE ML. 0	<input type="checkbox"/> INSUFFICIENTE	FOTO 4
PROFONDITA' ML. 0	<input type="checkbox"/> SUFFICIENTE	
ALTEZZA ML. 0	<input type="checkbox"/> BUONO	
SUPERFICIE MQ. 0	<input type="checkbox"/> OTTIMO	
PRESENZA DI PINETE		
CARATTERISTICHE	RECINZIONI	FOTO 4
<input type="checkbox"/> BASSURE <input type="checkbox"/> PRESENZA DI SOTTOBOSCO <input type="checkbox"/> LEGNO	<input type="checkbox"/> PERCORSI <input type="checkbox"/> SOGGETTA A CALPESTIO <input type="checkbox"/> FERRO	
RIFERIMENTO SCHEDA:	<input type="checkbox"/> CEMENTO	
PRESENZA STRUTTURE:	<input type="checkbox"/> RETE METALLICA	
DIMENSIONI	CONSERVAZIONE	
FRONTE ML. 0	<input type="checkbox"/> INSUFFICIENTE	FOTO 5
PROFONDITA' ML. 0	<input type="checkbox"/> SUFFICIENTE	
ALTEZZA ML. 0	<input type="checkbox"/> BUONO	
SUPERFICIE MQ. 0	<input type="checkbox"/> OTTIMO	
PROTEZIONE COSTA		
<input type="checkbox"/> PARALLELE	MATERIALI	TIPOLOGIA
<input type="checkbox"/> CONTINUE	<input type="checkbox"/> MASSI IN PIETRA	<input type="checkbox"/> EMERSE
DIST. COSTA 0	<input type="checkbox"/> MASSI IN CEMENTO	<input type="checkbox"/> SOFFOLTE
INTERASSE: 0	<input type="checkbox"/> SACCHI DI SABBIA	<input type="checkbox"/> SOMMERSE
<input type="checkbox"/> RADENTI	MATERIALI	TIPOLOGIA
<input type="checkbox"/> CONTINUE	<input type="checkbox"/> RADENTI MASSI IN PIETRA	<input type="checkbox"/> EMERSA
LUNGHEZZA: 0	<input type="checkbox"/> MASSI IN CEMENTO	<input type="checkbox"/> SOFFOLTA
	<input type="checkbox"/> SACCHI DI SABBIA	<input type="checkbox"/> SOMMERSA
<input type="checkbox"/> A PENNELLO	MATERIALI	TIPOLOGIA
NUMERO: 0	<input type="checkbox"/> MASSI IN PIETRA	<input type="checkbox"/> EMERSE
LUNGHEZZA 0	<input type="checkbox"/> MASSI IN CEMENTO	<input type="checkbox"/> SOFFOLTE
INTERASSE 0	<input type="checkbox"/> SACCHI DI SABBIA	<input type="checkbox"/> SOMMERSE
DINAMICA DELLA COSTA		
<input type="checkbox"/> EROSIONE <input type="checkbox"/> RIPASCIMENTO <input checked="" type="checkbox"/> STABILE		
NOTE		
SPIAGGIA COMPRESA TRA MOLO SUD E CIRCOLO MARINAI ITALIA. OPERE DI DIFESA DIGA GRANDE SUD.		

DATA:

17/02/2004

RILEVATORE:

GIUNCHI - MINGUZZI

AGGIORNAMENTO:

PAGINA 1



COMUNE DI RAVENNA

AREA 6: PIANIFICAZIONE TERRITORIALE
SERVIZIO PROGETTAZIONE URBANISTICA

CENSIMENTO SPIAGGE LIBERE

Pagina 2

COD AREA:

1048

NUM SCHEDA:

05.502

LOCALITA':

MARINA DI RAVENNA

CATASTO RAVENNA

SEZIONE:

RA

FOGLIO:

4

MAPPALE:

37

TIPOLOGIA

☒ SPIAGGIA LIBERA DA CONCESSIONI☐ SPIAGGIA NATURISTI

VINCOLI AMBIENTALI VIGENTI

- ☐ VINCOLO IDROGEOLOGICO
☐ RISERVE NATURALI DELLO STATO
☐ ZONA DI PROTEZIONE SPECIALE
☐ SITI INTERESSE COMUNITARIO
☒ VINCOLO PAESISTICO LR31/2002
- L. R. 27/88 - L. 1039/39
- L. 1497/39 - L. 431 / 85

PROPRIETA' AREA

- ☐ COMUNE ☐ DEM. FORESTALE
☒ DEM. MARITTIMO ☐ PRIVATA


DIMENSIONI

LUNGHEZZA MAX: 10
LARGHEZZA MAX: 0
SUPERFICIE TOTALE: 0

INQUADRAMENTO



FOTO SATELLITARE TRATTO



CONNESSIONI ALLE RETI

- ☐ PISTA CICLABILE
☒ TRASPORTO PUBBLICO
☒ PARCHEGGI

DIST. SPIAGGIA

- ☐ > 300 ML
☐ > 300 ML
☐ > 300 ML

FILTRI

- ☐ PINETA ML
☐ DUNA ML
☐ RECINZIONI ML

LARGH.

0
0
0

ALT.

0
0
0

ACCESSIBILITA'

- ☒ ESCLUSIVA ☒ DIRETTA
☐ PRESENZA BARRIERE ARCH

PERCORSI

- ☒ CARRABILE
☐ PEDONALE

NUMERO

1
0

FREQUENZA

0
0

PAVIMENTAZ.

STERRATO

PROPRIETA' PERCORSI

- ☐ COMUNE
☐ DEMANIO FORESTALE
☐ DEMANIO MARITTIMO
☐ PRIVATA

DATI CONCESSIONE

CONCESSIONE N: 0 DATA RILASCIO
SCADENZA:
INTESTATARIO CONCESSIONE:
SEZIONE: MARE/SPIAGGIA/PARCHEGGIO/EDIFICATO

RECINZIONI AREA

- ☐ LEGNO 0
☐ RETE METALLICA 0
☐ VEGETAZIONE 0
☐ CEMENTO 0
☐ MURATURA 0

ALTEZZA

PRESENZA SERVIZI

- ☐ SERVIZI IGIENICI ☐ PUNTI RISTORO
☐ PERCORSI PAVIM. ☐ BARRIERE ARCHITET.
☐ STRUTT. SALVAT. N. 0
☐ AREE DI SALVAT. MQ 0
☐ SERV. MANUTENZIONE

ARREDI

- ☐ CARTELLI BACH.
☐ CESTINI
☐ ILLUMINAZIONE
☐ AIUOLE

STATO DI CONSERVAZIONE

SUFFICIENTE

AREA RETROSTANTE:

EDIFICATO


FOTO 1



FOTO 2



<div>DATA:<div>17/02/2004</div></div> <div>RILEVATORE:<div>GIUNCHI - MINGUZZI</div></div> <div>AGGIORNAMENTO:<div></div></div>		<div><div></div><div>COMUNE DI RAVENNA</div><div>AREA 6: PLANIFICAZIONE TERRITORIALE SERVIZIO PROGETTAZIONE URBANISTICA</div></div> <div>CENSIMENTO SPIAGGE LIBERE</div>	<div>COD AREA:<div>1048</div></div> <div>NUM SCHEDA:<div>05.502</div></div> <div>LOCALITA':<div>MARINA DI RAVENNA</div></div> <div>CATASTO RAVENNA</div> <div>SEZIONE:<div>RA</div></div> <div>FOGLIO:<div>4</div></div> <div>MAPPALE:<div>37</div></div>
<div>PAGINA 2</div>			

<div>TIPOLOGIA</div> <div><input checked="" type="checkbox"/> SPIAGGIA LIBERA DA CONCESSIONI<input type="checkbox"/> SPIAGGIA NATURISTI<input type="checkbox"/></div>																																						
<div>PRESENZA DI DUNE</div> <table><tr><td colspan="2"><div>CARATTERISTICHE</div><div><input type="checkbox"/> PORZIONE DI DUNA<input type="checkbox"/> PRESENZA DI VEGETAZIONE<input type="checkbox"/> CONTINUA<input type="checkbox"/> SOGGETTA A CALPESTIO</div><div>RIFERIMENTO SCHEDA<div></div></div><div><input type="checkbox"/> PRES. DI CAPANNI<div></div></div></td><td><div>RECINZIONI</div><div><input type="checkbox"/> LEGNO<input type="checkbox"/> FERRO<input type="checkbox"/> CEMENTO<input type="checkbox"/> RETE METALIICA</div></td></tr><tr><td colspan="2"><div>DIMENSIONI</div><div>FRONTE ML.<div></div>0</div><div>PROFONDITA' ML.<div></div>0</div><div>ALTEZZA ML.<div></div>0</div><div>SUPERFICIE MQ.<div></div>0</div></td><td><div>CONSERVAZIONE</div><div><input type="checkbox"/> INSUFFICIENTE<input type="checkbox"/> SUFFICIENTE<input type="checkbox"/> BUONO<input type="checkbox"/> OTTIMO</div></td></tr></table>			<div>CARATTERISTICHE</div> <div><input type="checkbox"/> PORZIONE DI DUNA<input type="checkbox"/> PRESENZA DI VEGETAZIONE<input type="checkbox"/> CONTINUA<input type="checkbox"/> SOGGETTA A CALPESTIO</div> <div>RIFERIMENTO SCHEDA<div></div></div> <div><input type="checkbox"/> PRES. DI CAPANNI<div></div></div>		<div>RECINZIONI</div> <div><input type="checkbox"/> LEGNO<input type="checkbox"/> FERRO<input type="checkbox"/> CEMENTO<input type="checkbox"/> RETE METALIICA</div>	<div>DIMENSIONI</div> <div>FRONTE ML.<div></div>0</div> <div>PROFONDITA' ML.<div></div>0</div> <div>ALTEZZA ML.<div></div>0</div> <div>SUPERFICIE MQ.<div></div>0</div>		<div>CONSERVAZIONE</div> <div><input type="checkbox"/> INSUFFICIENTE<input type="checkbox"/> SUFFICIENTE<input type="checkbox"/> BUONO<input type="checkbox"/> OTTIMO</div>																														
<div>CARATTERISTICHE</div> <div><input type="checkbox"/> PORZIONE DI DUNA<input type="checkbox"/> PRESENZA DI VEGETAZIONE<input type="checkbox"/> CONTINUA<input type="checkbox"/> SOGGETTA A CALPESTIO</div> <div>RIFERIMENTO SCHEDA<div></div></div> <div><input type="checkbox"/> PRES. DI CAPANNI<div></div></div>		<div>RECINZIONI</div> <div><input type="checkbox"/> LEGNO<input type="checkbox"/> FERRO<input type="checkbox"/> CEMENTO<input type="checkbox"/> RETE METALIICA</div>																																				
<div>DIMENSIONI</div> <div>FRONTE ML.<div></div>0</div> <div>PROFONDITA' ML.<div></div>0</div> <div>ALTEZZA ML.<div></div>0</div> <div>SUPERFICIE MQ.<div></div>0</div>		<div>CONSERVAZIONE</div> <div><input type="checkbox"/> INSUFFICIENTE<input type="checkbox"/> SUFFICIENTE<input type="checkbox"/> BUONO<input type="checkbox"/> OTTIMO</div>																																				
<div>FOTO 3</div> <div></div>																																						
<div>PRESENZA DI PINETE</div> <table><tr><td colspan="2"><div>CARATTERISTICHE</div><div><input type="checkbox"/> BASSURE<input type="checkbox"/> PRESENZA DI SOTTOBOSCO<input type="checkbox"/> PERCORSI<input type="checkbox"/> SOGGETTA A CALPESTIO</div><div>RIFERIMENTO SCHEDA:<div></div></div><div>PRESENZA STRUTTURE:<div></div></div></td><td><div>RECINZIONI</div><div><input type="checkbox"/> LEGNO<input type="checkbox"/> FERRO<input type="checkbox"/> CEMENTO<input type="checkbox"/> RETE METALLICA</div></td></tr><tr><td colspan="2"><div>DIMENSIONI</div><div>FRONTE ML.<div></div>0</div><div>PROFONDITA' ML.<div></div>0</div><div>ALTEZZA ML.<div></div>0</div><div>SUPERFICIE MQ.<div></div>0</div></td><td><div>CONSERVAZIONE</div><div><input type="checkbox"/> INSUFFICIENTE<input type="checkbox"/> SUFFICIENTE<input type="checkbox"/> BUONO<input type="checkbox"/> OTTIMO</div></td></tr></table>			<div>CARATTERISTICHE</div> <div><input type="checkbox"/> BASSURE<input type="checkbox"/> PRESENZA DI SOTTOBOSCO<input type="checkbox"/> PERCORSI<input type="checkbox"/> SOGGETTA A CALPESTIO</div> <div>RIFERIMENTO SCHEDA:<div></div></div> <div>PRESENZA STRUTTURE:<div></div></div>		<div>RECINZIONI</div> <div><input type="checkbox"/> LEGNO<input type="checkbox"/> FERRO<input type="checkbox"/> CEMENTO<input type="checkbox"/> RETE METALLICA</div>	<div>DIMENSIONI</div> <div>FRONTE ML.<div></div>0</div> <div>PROFONDITA' ML.<div></div>0</div> <div>ALTEZZA ML.<div></div>0</div> <div>SUPERFICIE MQ.<div></div>0</div>		<div>CONSERVAZIONE</div> <div><input type="checkbox"/> INSUFFICIENTE<input type="checkbox"/> SUFFICIENTE<input type="checkbox"/> BUONO<input type="checkbox"/> OTTIMO</div>																														
<div>CARATTERISTICHE</div> <div><input type="checkbox"/> BASSURE<input type="checkbox"/> PRESENZA DI SOTTOBOSCO<input type="checkbox"/> PERCORSI<input type="checkbox"/> SOGGETTA A CALPESTIO</div> <div>RIFERIMENTO SCHEDA:<div></div></div> <div>PRESENZA STRUTTURE:<div></div></div>		<div>RECINZIONI</div> <div><input type="checkbox"/> LEGNO<input type="checkbox"/> FERRO<input type="checkbox"/> CEMENTO<input type="checkbox"/> RETE METALLICA</div>																																				
<div>DIMENSIONI</div> <div>FRONTE ML.<div></div>0</div> <div>PROFONDITA' ML.<div></div>0</div> <div>ALTEZZA ML.<div></div>0</div> <div>SUPERFICIE MQ.<div></div>0</div>		<div>CONSERVAZIONE</div> <div><input type="checkbox"/> INSUFFICIENTE<input type="checkbox"/> SUFFICIENTE<input type="checkbox"/> BUONO<input type="checkbox"/> OTTIMO</div>																																				
<div>FOTO 4</div> <div></div>																																						
<div>PROTEZIONE COSTA</div> <table><tr><td><input type="checkbox"/> PARALLELE</td><td><div>MATERIALI</div><div><input type="checkbox"/> MASSI IN PIETRA<input type="checkbox"/> MASSI IN CEMENTO<input type="checkbox"/> SACCHI DI SABBIA</div></td><td><div>TIPOLOGIA</div><div><input type="checkbox"/> EMERSE<input type="checkbox"/> SOFFOLTE<input type="checkbox"/> SOMMERSE</div></td></tr><tr><td><input type="checkbox"/> CONTINUE</td><td></td><td></td></tr><tr><td>DIST. COSTA<div></div>0</td><td></td><td></td></tr><tr><td>INTERASSE:<div></div>0</td><td></td><td></td></tr><tr><td><input type="checkbox"/> RADENTI</td><td><div>MATERIALI</div><div><input type="checkbox"/> RADENTI MASSI IN PIETRA<input type="checkbox"/> MASSI IN CEMENTO<input type="checkbox"/> SACCHI DI SABBIA</div></td><td><div>TIPOLOGIA</div><div><input type="checkbox"/> EMERSA<input type="checkbox"/> SOFFOLTA<input type="checkbox"/> SOMMERSA</div></td></tr><tr><td><input type="checkbox"/> CONTINUE</td><td></td><td></td></tr><tr><td>LUNGHEZZA:<div></div>0</td><td></td><td></td></tr><tr><td><input type="checkbox"/> A PENNELLO</td><td><div>MATERIALI</div><div><input type="checkbox"/> MASSI IN PIETRA<input type="checkbox"/> MASSI IN CEMENTO<input type="checkbox"/> SACCHI DI SABBIA</div></td><td><div>TIPOLOGIA</div><div><input type="checkbox"/> EMERSE<input type="checkbox"/> SOFFOLTE<input type="checkbox"/> SOMMERSE</div></td></tr><tr><td><input type="checkbox"/> CONTINUE</td><td></td><td></td></tr><tr><td>NUMERO:<div></div>0</td><td></td><td></td></tr><tr><td>LUNGHEZZA<div></div>0</td><td></td><td></td></tr><tr><td>INTERASSE<div></div>0</td><td></td><td></td></tr></table>			<input type="checkbox"/> PARALLELE	<div>MATERIALI</div> <div><input type="checkbox"/> MASSI IN PIETRA<input type="checkbox"/> MASSI IN CEMENTO<input type="checkbox"/> SACCHI DI SABBIA</div>	<div>TIPOLOGIA</div> <div><input type="checkbox"/> EMERSE<input type="checkbox"/> SOFFOLTE<input type="checkbox"/> SOMMERSE</div>	<input type="checkbox"/> CONTINUE			DIST. COSTA <div></div> 0			INTERASSE: <div></div> 0			<input type="checkbox"/> RADENTI	<div>MATERIALI</div> <div><input type="checkbox"/> RADENTI MASSI IN PIETRA<input type="checkbox"/> MASSI IN CEMENTO<input type="checkbox"/> SACCHI DI SABBIA</div>	<div>TIPOLOGIA</div> <div><input type="checkbox"/> EMERSA<input type="checkbox"/> SOFFOLTA<input type="checkbox"/> SOMMERSA</div>	<input type="checkbox"/> CONTINUE			LUNGHEZZA: <div></div> 0			<input type="checkbox"/> A PENNELLO	<div>MATERIALI</div> <div><input type="checkbox"/> MASSI IN PIETRA<input type="checkbox"/> MASSI IN CEMENTO<input type="checkbox"/> SACCHI DI SABBIA</div>	<div>TIPOLOGIA</div> <div><input type="checkbox"/> EMERSE<input type="checkbox"/> SOFFOLTE<input type="checkbox"/> SOMMERSE</div>	<input type="checkbox"/> CONTINUE			NUMERO: <div></div> 0			LUNGHEZZA <div></div> 0			INTERASSE <div></div> 0		
<input type="checkbox"/> PARALLELE	<div>MATERIALI</div> <div><input type="checkbox"/> MASSI IN PIETRA<input type="checkbox"/> MASSI IN CEMENTO<input type="checkbox"/> SACCHI DI SABBIA</div>	<div>TIPOLOGIA</div> <div><input type="checkbox"/> EMERSE<input type="checkbox"/> SOFFOLTE<input type="checkbox"/> SOMMERSE</div>																																				
<input type="checkbox"/> CONTINUE																																						
DIST. COSTA <div></div> 0																																						
INTERASSE: <div></div> 0																																						
<input type="checkbox"/> RADENTI	<div>MATERIALI</div> <div><input type="checkbox"/> RADENTI MASSI IN PIETRA<input type="checkbox"/> MASSI IN CEMENTO<input type="checkbox"/> SACCHI DI SABBIA</div>	<div>TIPOLOGIA</div> <div><input type="checkbox"/> EMERSA<input type="checkbox"/> SOFFOLTA<input type="checkbox"/> SOMMERSA</div>																																				
<input type="checkbox"/> CONTINUE																																						
LUNGHEZZA: <div></div> 0																																						
<input type="checkbox"/> A PENNELLO	<div>MATERIALI</div> <div><input type="checkbox"/> MASSI IN PIETRA<input type="checkbox"/> MASSI IN CEMENTO<input type="checkbox"/> SACCHI DI SABBIA</div>	<div>TIPOLOGIA</div> <div><input type="checkbox"/> EMERSE<input type="checkbox"/> SOFFOLTE<input type="checkbox"/> SOMMERSE</div>																																				
<input type="checkbox"/> CONTINUE																																						
NUMERO: <div></div> 0																																						
LUNGHEZZA <div></div> 0																																						
INTERASSE <div></div> 0																																						
<div>FOTO 5</div> <div></div>																																						
<div>DINAMICA DELLA COSTA</div> <div><input type="checkbox"/> EROSIONE<input type="checkbox"/> RIPASCIMENTO<input checked="" type="checkbox"/> STABILE</div>																																						
<div>NOTE</div> <div>SPIAGGIA COMPRESA TRA IL CIRCOLO MARINAI D'ITALIA E IL BAGNO LA PIAZZETTA.</div>																																						

DATA:
17/02/2004
RILEVATORE:
GIUNCHI - MINGUZZI
AGGIORNAMENTO:
PAGINA 1



COMUNE DI RAVENNA
AREA 6: PIANIFICAZIONE TERRITORIALE
SERVIZIO PROGETTAZIONE URBANISTICA

CENSIMENTO SPIAGGE LIBERE

Pagina 2

COD AREA:	NUM SCHEDA:
1049	05.503
LOCALITA':	
MARINA DI RAVENNA	
CATASTO RAVENNA	
SEZIONE:	RA
FOGLIO:	4
MAPPAL:	37

TIPOLOGIA

☒ SPIAGGIA LIBERA DA CONCESSIONI☐ SPIAGGIA NATURISTI

VINCOLI AMBIENTALI VIGENTI

- ☐ VINCOLO IDROGEOLOGICO
☐ RISERVE NATURALI DELLO STATO
☐ ZONA DI PROTEZIONE SPECIALE
☐ SITI INTERESSE COMUNITARIO
☒ VINCOLO PAESISTICO LR31/2002
- L. R. 27/88 - L. 1039/39
- L. 1497/39 - L. 431 / 85

PROPRIETA' AREA

- ☐ COMUNE ☐ DEM. FORESTALE
☒ DEM. MARITTIMO ☐ PRIVATA


DIMENSIONI

LUNGHEZZA MAX: 10
LARGHEZZA MAX: 0
SUPERFICIE TOTALE: 0

INQUADRAMENTO



FOTO SATELLITARE TRATTO



CONNESSIONI ALLE RETI

- ☐ PISTA CICLABILE
☒ TRASPORTO PUBBLICO
☒ PARCHEGGI

DIST. SPIAGGIA

- ☐ > 300 ML
☐ > 300 ML
☐ > 300 ML

FILTRI

- ☐ PINETA ML
☐ DUNA ML
☐ RECINZIONI ML

LARGH.

0
0
0

ALT.

0
0
0

ACCESSIBILITA'

- ☒ ESCLUSIVA ☒ DIRETTA
☐ PRESENZA BARRIERE ARCH

PERCORSI

- ☐ CARRABILE
☒ PEDONALE

NUMERO

0
1

FREQUENZA

0
0

PAVIMENTAZ.

STERRATO

PROPRIETA' PERCORSI

- ☐ COMUNE
☐ DEMANIO FORESTALE
☐ DEMANIO MARITTIMO
☐ PRIVATA

DATI CONCESSIONE

CONCESSIONE N: 0 DATA RILASCIO
SCADENZA:
INTESTATARIO CONCESSIONE:
SEZIONE: MARE/SPIAGGIA/PARCHEGGIO/EDIFICATO

RECINZIONI AREA

- ☐ LEGNO
☐ RETE METALLICA
☒ VEGETAZIONE
☐ CEMENTO
☐ MURATURA

ALTEZZA

0
0
1,2
0
0

PRESENZA SERVIZI

- ☐ SERVIZI IGIENICI ☐ PUNTI RISTORO
☐ PERCORSI PAVIM. ☐ BARRIERE ARCHITET.
☐ STRUTT. SALVAT. N. 0
☐ AREE DI SALVAT. MQ 0
☐ SERV. MANUTENZIONE

ARREDI

- ☐ CARTELLI BACH.
☐ CESTINI
☐ ILLUMINAZIONE
☐ AIUOLE

STATO DI CONSERVAZIONE

SUFFICIENTE

AREA RETROSTANTE:

EDIFICATO

FOTO 1



FOTO 2



DATA:

17/02/2004

RILEVATORE:

GIUNCHI - MINGUZZI

AGGIORNAMENTO:

PAGINA 2



COMUNE DI RAVENNA

AREA 6: PLANIFICAZIONE TERRITORIALE

SERVIZIO PROGETTAZIONE URBANISTICA

CENSIMENTO SPIAGGE LIBERE

COD AREA:

1049

NUM SCHEDA:

05.503

LOCALITA':

MARINA DI RAVENNA

CATASTO RAVENNA

SEZIONE:

RA

FOGLIO:

4

MAPPALE:

37

TIPOLOGIA

☒ SPIAGGIA LIBERA DA CONCESSIONI

☐ SPIAGGIA NATURISTI

PRESENZA DI DUNE

CARATTERISTICHE

☐ PORZIONE DI DUNA

☐ PRESENZA DI VEGETAZIONE

☐ CONTINUA

☐ SOGGETTA A CALPESTIO

RIFERIMENTO SCHEDA

☐ PRES. DI CAPANNI

DIMENSIONI

FRONTE ML.

0

PROFONDITA' ML.

0

ALTEZZA ML.

0

SUPERFICIE MQ.

0

RECINZIONI

☐ LEGNO

☐ FERRO

☐ CEMENTO

☐ RETE METALLICA

CONSERVAZIONE

☐ INSUFFICIENTE

☐ SUFFICIENTE

☐ BUONO

☐ OTTIMO

FOTO 3



PRESENZA DI PINETE

CARATTERISTICHE

☐ BASSURE

☐ PRESENZA DI SOTTOBOSCO

☐ PERCORSI

☐ SOGGETTA A CALPESTIO

RIFERIMENTO SCHEDA:

PRESENZA STRUTTURE:

DIMENSIONI

FRONTE ML.

0

PROFONDITA' ML

0

ALTEZZA ML

0

SUPERFICIE MQ.

0

RECINZIONI

☐ LEGNO

☐ FERRO

☐ CEMENTO

☐ RETE METALLICA

CONSERVAZIONE

☐ INSUFFICIENTE

☐ SUFFICIENTE

☐ BUONO

☐ OTTIMO

FOTO 4



PROTEZIONE COSTA

☐ PARALLELE

MATERIALI

☐ CONTINUE

☐ MASSI IN PIETRA

DIST. COSTA

0

☐ MASSI IN CEMENTO

INTERASSE:

0

☐ SACCHI DI SABBIA

TIPOLOGIA

☐ EMERSE

☐ SOFFOLTE

☐ SOMMERSE

☐ RADENTI

MATERIALI

☐ CONTINUE

☐ RADENTI MASSI IN PIETRA

LUNGHEZZA:

0

☐ MASSI IN CEMENTO

☐ SACCHI DI SABBIA

TIPOLOGIA

☐ EMERSA

☐ SOFFOLTA

☐ SOMMERSA

☐ A PENNELLO

MATERIALI

☐ NUMERO:

0

☐ MASSI IN PIETRA

LUNGHEZZA

0

☐ MASSI IN CEMENTO

INTERASSE

0

☐ SACCHI DI SABBIA

TIPOLOGIA

☐ EMERSE

☐ SOFFOLTE

☐ SOMMERSE

FOTO 5



DINAMICA DELLA COSTA

☐ EROSIONE

☐ RIPASCIMENTO

☒ STABILE

NOTE

SPIAGGIA COMPRESA TRA IL BAGNO LA PIAZZETTA E IL BAGNO ULISSE.

DATA:
17/02/2004
RILEVATORE:
GIUNCHI - MINGUZZI
AGGIORNAMENTO:
PAGINA 1



COMUNE DI RAVENNA
AREA 6: PIANIFICAZIONE TERRITORIALE
SERVIZIO PROGETTAZIONE URBANISTICA

CENSIMENTO SPIAGGE LIBERE

Pagina 2

COD AREA:	NUM SCHEDA:
1050	05.504
LOCALITA':	
MARINA DI RAVENNA	
CATASTO RAVENNA	
SEZIONE:	RA
FOGLIO:	4
MAPPAL:	37

TIPOLOGIA

☒ SPIAGGIA LIBERA DA CONCESSIONI

☐ SPIAGGIA NATURISTI

VINCOLI AMBIENTALI VIGENTI

- ☐ VINCOLO IDROGEOLOGICO
☐ RISERVE NATURALI DELLO STATO
☐ ZONA DI PROTEZIONE SPECIALE
☐ SITI INTERESSE COMUNITARIO
☒ VINCOLO PAESISTICO LR31/2002
- L. R. 27/88 - L. 1039/39
- L. 1497/39 - L. 431 / 85

PROPRIETA' AREA

- ☐ COMUNE ☐ DEM. FORESTALE
☒ DEM. MARITTIMO ☐ PRIVATA


DIMENSIONI

LUNGHEZZA MAX: 10
LARGHEZZA MAX: 0
SUPERFICIE TOTALE: 0

INQUADRAMENTO



FOTO SATELLITARE TRATTO



CONNESSIONI ALLE RETI

- ☐ PISTA CICLABILE
☒ TRASPORTO PUBBLICO
☒ PARCHEGGI

DIST. SPIAGGIA

- ☐ > 300 ML
☐ > 300 ML
☐ > 300 ML

FILTRI

- ☐ PINETA ML
☐ DUNA ML
☐ RECINZIONI ML

LARGH.

0
0
0

ALT.

0
0
0

ACCESSIBILITA'

- ☐ ESCLUSIVA ☐ DIRETTA
☐ PRESENZA BARRIERE ARCH

PERCORSI

- ☒ CARRABILE
☐ PEDONALE

NUMERO

1
0

FREQUENZA

0
0

PAVIMENTAZ.

STERRATO

PROPRIETA' PERCORSI

- ☐ COMUNE
☐ DEMANIO FORESTALE
☐ DEMANIO MARITTIMO
☐ PRIVATA

DATI CONCESSIONE

CONCESSIONE N: 0 DATA RILASCIO

SCADENZA:

INTESTATARIO CONCESSIONE:

SEZIONE: MARE/SPIAGGIA/PARCHEGGIO/EDIFICATO

RECINZIONI AREA

- ALTEZZA
☐ LEGNO 0
☐ RETE METALLICA 0
☐ VEGETAZIONE 0
☐ CEMENTO 0
☐ MURATURA 0

PRESENZA SERVIZI

- ☐ SERVIZI IGIENICI ☐ PUNTI RISTORO
☐ PERCORSI PAVIM. ☐ BARRIERE ARCHITET.
☐ STRUTT SALVAT. N. 0
☐ AREE DI SALVAT. MQ 0
☐ SERV. MANUTENZIONE

ARREDI

- ☐ CARTELLI BACH.
☐ CESTINI
☐ ILLUMINAZIONE
☐ AIUOLE

STATO DI CONSERVAZIONE

SUFFICIENTE

AREA RETROSTANTE:

EDIFICATO

FOTO 1



FOTO 2



DATA:

17/02/2004

RILEVATORE:

GIUNCHI - MINGUZZI

AGGIORNAMENTO:

PAGINA 2



COMUNE DI RAVENNA

AREA 6: PLANIFICAZIONE TERRITORIALE

SERVIZIO PROGETTAZIONE URBANISTICA

CENSIMENTO SPIAGGE LIBERE

COD AREA:

1050

NUM SCHEDA:

05.504

LOCALITA':

MARINA DI RAVENNA

CATASTO RAVENNA

SEZIONE:

RA

FOGLIO:

4

MAPPALE:

37

TIPOLOGIA

☒ SPIAGGIA LIBERA DA CONCESSIONI

☐ SPIAGGIA NATURISTI

PRESENZA DI DUNE

CARATTERISTICHE

☐ PORZIONE DI DUNA

☐ PRESENZA DI VEGETAZIONE

☐ CONTINUA

☐ SOGGETTA A CALPESTIO

RIFERIMENTO SCHEDA

☐ PRES. DI CAPANNI

DIMENSIONI

FRONTE ML.

0

PROFONDITA' ML.

0

ALTEZZA ML.

0

SUPERFICIE MQ.

0

RECINZIONI

☐ LEGNO

☐ FERRO

☐ CEMENTO

☐ RETE METALIICA

FOTO 3

PRESENZA DI PINETE

CARATTERISTICHE

☐ BASSURE

☐ PRESENZA DI SOTTOBOSCO

☐ PERCORSI

☐ SOGGETTA A CALPESTIO

RIFERIMENTO SCHEDA:

PRESENZA STRUTTURE:

DIMENSIONI

FRONTE ML.

0

PROFONDITA' ML

0

ALTEZZA ML

0

SUPERFICIE MQ.

0

RECINZIONI

☐ LEGNO

☐ FERRO

☐ CEMENTO

☐ RETE METALLICA

FOTO 4

PROTEZIONE COSTA

☐ PARALLELE

MATERIALI

☐ CONTINUE

☐ MASSI IN PIETRA

DIST. COSTA

0

☐ MASSI IN CEMENTO

INTERASSE:

0

☐ SACCHI DI SABBIA

TIPOLOGIA

☐ EMERSE

☐ SOFFOLTE

☐ SOMMERSE

☐ RADENTI

MATERIALI

☐ CONTINUE

☐ RADENTI MASSI IN PIETRA

LUNGHEZZA:

0

☐ MASSI IN CEMENTO

☐ SACCHI DI SABBIA

TIPOLOGIA

☐ EMERSA

☐ SOFFOLTA

☐ SOMMERSA

☐ A PENNELLO

MATERIALI

☐ NUMERO:

0

☐ MASSI IN PIETRA

LUNGHEZZA

0

☐ MASSI IN CEMENTO

INTERASSE

0

☐ SACCHI DI SABBIA

TIPOLOGIA

☐ EMERSE

☐ SOFFOLTE

☐ SOMMERSE

DINAMICA DELLA COSTA

☐ EROSIONE

☐ RIPASCIMENTO

☒ STABILE





NOTE

SPIAGGIA COMPRESA TRA IL BAGNO ULISSE E IL BAGNO LUANA.

DATA: <div>17/02/2004</div>		<div>  <div> COMUNE DI RAVENNA AREA 6: PIANIFICAZIONE TERRITORIALE SERVIZIO PROGETTAZIONE URBANISTICA </div> </div>	COD AREA: <div>1051</div>		NUM SCHEDA: <div>05.505</div>	
RILEVATORE: <div>GIUNCHI - MINGUZZI</div>			LOCALITA': <div>MARINA DI RAVENNA</div>			
AGGIORNAMENTO: <div></div>			CATASTO RAVENNA			
			SEZIONE: <div>RA</div>		FOGLIO: <div>4</div>	
			MAPPALE: <div>37</div>			

PAGINA 1

Pagina 2

TIPOLOGIA <input checked="" type="checkbox"/> SPIAGGIA LIBERA DA CONCESSIONI <input type="checkbox"/> SPIAGGIA NATURISTI <input type="checkbox"/>											
VINCOLI AMBIENTALI VIGENTI <input checked="" type="checkbox"/> VINCOLO IDROGEOLOGICO <input type="checkbox"/> RISERVE NATURALI DELLO STATO <input type="checkbox"/> ZONA DI PROTEZIONE SPECIALE <input type="checkbox"/> SITI INTERESSE COMUNITARIO <input checked="" type="checkbox"/> VINCOLO PAESISTICO LR31/2002 - L. R. 27/88 - L. 1039/39 - L. 1497/39 - L. 431 / 85			PROPRIETA' AREA <input type="checkbox"/> COMUNE <input type="checkbox"/> DEM. FORESTALE <input checked="" type="checkbox"/> DEM. MARITTIMO <input type="checkbox"/> PRIVATA <input type="checkbox"/>			INQUADRAMENTO 		FOTO SATELLITARE TRATTO 			
			DIMENSIONI LUNGHEZZA MAX: <div>10</div> LARGHEZZA MAX: <div>0</div> SUPERFICIE TOTALE: <div>0</div>								
CONNESSIONI ALLE RETI <input type="checkbox"/> PISTA CICLABILE <input checked="" type="checkbox"/> TRASPORTO PUBBLICO <input checked="" type="checkbox"/> PARCHEGGI			DIST. SPIAGGIA <input type="checkbox"/> > 300 ML <input type="checkbox"/> > 300 ML <input type="checkbox"/> > 300 ML		FILTRI <input checked="" type="checkbox"/> PINETA ML <input type="checkbox"/> DUNA ML <input checked="" type="checkbox"/> RECINZIONI ML		LARGH. <div>31,04</div> <div>0</div> <div>0</div>		ALT. <div>0</div> <div>0</div> <div>1,2</div>		
ACCESSIBILITA' <input type="checkbox"/> ESCLUSIVA <input type="checkbox"/> DIRETTA <input type="checkbox"/> PRESENZA BARRIERE ARCH			PERCORSI <input checked="" type="checkbox"/> CARRABILE <input type="checkbox"/> PEDONALE		NUMERO <div>1</div> <div>0</div>		FREQUENZA <div>0</div> <div>0</div>		PAVIMENTAZ. <div>STERRATO</div> <div></div>		
PROPRIETA' PERCORSI <input type="checkbox"/> COMUNE <input checked="" type="checkbox"/> DEMANIO FORESTALE <input type="checkbox"/> DEMANIO MARITTIMO <input type="checkbox"/> PRIVATA			DATI CONCESSIONE CONCESSIONE N: <div>0</div> DATA RILASCIO <div></div> SCADENZA: <div></div> INTESTATARIO CONCESSIONE: <div></div> SEZIONE: <div>MARE/SPIAGGIA/PINETA/EDIFICATO</div>								
RECINZIONI AREA <input type="checkbox"/> LEGNO <input type="checkbox"/> RETE METALLICA <input type="checkbox"/> VEGETAZIONE <input type="checkbox"/> CEMENTO <input type="checkbox"/> MURATURA		ALTEZZA <div>0</div> <div>0</div> <div>0</div> <div>0</div> <div>0</div>		PRESENZA SERVIZI <input type="checkbox"/> SERVIZI IGIENICI <input type="checkbox"/> PUNTI RISTORO <input type="checkbox"/> PERCORSI PAVIM. <input type="checkbox"/> BARRIERE ARCHITET. <input checked="" type="checkbox"/> STRUTT SALVAT. N. <div>05.081</div> <input type="checkbox"/> AREE DI SALVAT. MQ <div>0</div> <input type="checkbox"/> SERV. MANUTENZIONE <div></div>				ARREDI <input type="checkbox"/> CARTELLI BACH. <input type="checkbox"/> CESTINI <input type="checkbox"/> ILLUMINAZIONE <input type="checkbox"/> AIUOLE <input type="checkbox"/>			
STATO DI CONSERVAZIONE <div>SUFFICIENTE</div>			AREA RETROSTANTE: <div>EDIFICATO</div>								
FOTO 1 					FOTO 2 						

DATA:

17/02/2004

RILEVATORE:

GIUNCHI - MINGUZZI

AGGIORNAMENTO:

PAGINA 2



COMUNE DI RAVENNA

AREA 6: PLANIFICAZIONE TERRITORIALE
SERVIZIO PROGETTAZIONE URBANISTICA

CENSIMENTO SPIAGGE LIBERE

COD AREA:

1051

NUM SCHEDA:

05.505

LOCALITA':

MARINA DI RAVENNA

CATASTO RAVENNA

SEZIONE:

RA

FOGLIO:

4

MAPPALE:

37

TIPOLOGIA

☒ SPIAGGIA LIBERA DA CONCESSIONI

☐ SPIAGGIA NATURISTI

PRESENZA DI DUNE

CARATTERISTICHE

☐ PORZIONE DI DUNA

☐ PRESENZA DI VEGETAZIONE

☐ CONTINUA

☐ SOGGETTA A CALPESTIO

RIFERIMENTO SCHEDA

☐ PRES. DI CAPANNI

RECINZIONI

☐ LEGNO

☐ FERRO

☐ CEMENTO

☐ RETE METALLICA

DIMENSIONI

FRONTE ML.

0

PROFONDITA' ML.

0

ALTEZZA ML.

0

SUPERFICIE MQ.

0

CONSERVAZIONE


☐ INSUFFICIENTE

☐ SUFFICIENTE

☐ BUONO

☐ OTTIMO

FOTO 3



PRESENZA DI PINETE

CARATTERISTICHE

☐ BASSURE

☐ PRESENZA DI SOTTOBOSCO

☐ PERCORSI

☒ SOGGETTA A CALPESTIO

RIFERIMENTO SCHEDA:

05.301

PRESENZA STRUTTURE:

RECINZIONI

☐ LEGNO

☐ FERRO

☐ CEMENTO

☒ RETE METALLICA

DIMENSIONI

FRONTE ML.

4483,91

PROFONDITA' ML

100

ALTEZZA ML

0

SUPERFICIE MQ.

346127,6

CONSERVAZIONE

☒ INSUFFICIENTE

☐ SUFFICIENTE

☐ BUONO

☐ OTTIMO

FOTO 4

PROTEZIONE COSTA

☐ PARALLELE

MATERIALI

☐ CONTINUE

☐ MASSI IN PIETRA

DIST. COSTA

0

INTERASSE:

0

☐ MASSI IN CEMENTO

☐ SACCHI DI SABBIA

TIPOLOGIA

☐ EMERSE

☐ SOFFOLTE

☐ SOMMERSE

☐ RADENTI

MATERIALI

☐ CONTINUE

☐ RADENTI MASSI IN PIETRA

LUNGHEZZA:

0

☐ MASSI IN CEMENTO

☐ SACCHI DI SABBIA

TIPOLOGIA

☐ EMERSA

☐ SOFFOLTA

☐ SOMMERSA

☐ A PENNELLO

MATERIALI

☐ NUMERO:

0

LUNGHEZZA

0

INTERASSE

0

☐ MASSI IN PIETRA

☐ MASSI IN CEMENTO

☐ SACCHI DI SABBIA

TIPOLOGIA

☐ EMERSE

☐ SOFFOLTE

☐ SOMMERSE

DINAMICA DELLA COSTA

☐ EROSIONE

☐ RIPASCIMENTO

☒ STABILE

NOTE

SPIAGGIA COMPRESA TRA IL BAGNO LUANA E IL BAGNO MOKAMBO.

DATA:
17/02/2004
RILEVATORE:
GIUNCHI - MINGUZZI
AGGIORNAMENTO:
PAGINA 1



COMUNE DI RAVENNA
AREA 6: PIANIFICAZIONE TERRITORIALE
SERVIZIO PROGETTAZIONE URBANISTICA

CENSIMENTO SPIAGGE LIBERE

Pagina 2

COD AREA:	NUM SCHEDA:
1052	05.506
LOCALITA':	
MARINA DI RAVENNA	
CATASTO RAVENNA	
SEZIONE:	RA
FOGLIO:	4
MAPPAL:	37

TIPOLOGIA

☒ SPIAGGIA LIBERA DA CONCESSIONI

☐ SPIAGGIA NATURISTI

VINCOLI AMBIENTALI VIGENTI

- ☒ VINCOLO IDROGEOLOGICO
☐ RISERVE NATURALI DELLO STATO
☐ ZONA DI PROTEZIONE SPECIALE
☐ SITI INTERESSE COMUNITARIO
☒ VINCOLO PAESISTICO LR31/2002
- L. R. 27/88 - L. 1039/39
- L. 1497/39 - L. 431 / 85

PROPRIETA' AREA

- ☐ COMUNE ☐ DEM. FORESTALE
☒ DEM. MARITTIMO ☐ PRIVATA


DIMENSIONI

LUNGHEZZA MAX: 10
LARGHEZZA MAX: 0
SUPERFICIE TOTALE: 0

INQUADRAMENTO



FOTO SATELLITARE TRATTO



CONNESSIONI ALLE RETI

- ☐ PISTA CICLABILE
☒ TRASPORTO PUBBLICO
☒ PARCHEGGI

DIST. SPIAGGIA

- ☐ > 300 ML
☐ > 300 ML
☐ > 300 ML

FILTRI

- ☒ PINETA ML
☐ DUNA ML
☒ RECINZIONI ML

LARGH.

31,93
0
0

ALT.

0
0
1,2

ACCESSIBILITA'

- ☐ ESCLUSIVA ☐ DIRETTA
☐ PRESENZA BARRIERE ARCH

PERCORSI

- ☒ CARRABILE
☐ PEDONALE

NUMERO

1
0

FREQUENZA

0
0

PAVIMENTAZ.

STERRATO

PROPRIETA' PERCORSI

- ☐ COMUNE
☐ DEMANIO FORESTALE
☒ DEMANIO MARITTIMO
☐ PRIVATA

DATI CONCESSIONE

CONCESSIONE N: 0 DATA RILASCIO

SCADENZA:

INTESTATARIO CONCESSIONE:

SEZIONE: MARE/SPIAGGIA/PINETA/EDIFICATO

RECINZIONI AREA

- ☐ LEGNO
☐ RETE METALLICA
☐ VEGETAZIONE
☐ CEMENTO
☐ MURATURA

0
0
0
0
0

PRESENZA SERVIZI

- ☐ SERVIZI IGIENICI ☐ PUNTI RISTORO
☐ PERCORSI PAVIM. ☐ BARRIERE ARCHITET.
☐ STRUTT. SALVAT. N. 0
☐ AREE DI SALVAT. MQ 0
☐ SERV. MANUTENZIONE

ARREDI

- ☐ CARTELLI BACH.
☐ CESTINI
☐ ILLUMINAZIONE
☐ AIUOLE

STATO DI CONSERVAZIONE

SUFFICIENTE

AREA RETROSTANTE:

EDIFICATO

FOTO 1



FOTO 2



DATA:

17/02/2004

RILEVATORE:

GIUNCHI - MINGUZZI

AGGIORNAMENTO:

PAGINA 2



COMUNE DI RAVENNA

AREA 6: PLANIFICAZIONE TERRITORIALE
SERVIZIO PROGETTAZIONE URBANISTICA

CENSIMENTO SPIAGGE LIBERE

COD AREA:

1052

NUM SCHEDA:

05.506

LOCALITA':

MARINA DI RAVENNA

CATASTO RAVENNA

SEZIONE:

RA

FOGLIO:

4

MAPPALE:

37

TIPOLOGIA

☒ SPIAGGIA LIBERA DA CONCESSIONI

☐ SPIAGGIA NATURISTI

PRESENZA DI DUNE

CARATTERISTICHE

☐ PORZIONE DI DUNA

☐ PRESENZA DI VEGETAZIONE

☐ CONTINUA

☐ SOGGETTA A CALPESTIO

RIFERIMENTO SCHEDA

☒ PRES. DI CAPANNI

05.082-05.083

RECINZIONI

☐ LEGNO

☐ FERRO

☐ CEMENTO

☐ RETE METALLICA

DIMENSIONI

FRONTE ML.

0

PROFONDITA' ML.

0

ALTEZZA ML.

0

SUPERFICIE MQ.

0

CONSERVAZIONE


☐ INSUFFICIENTE

☐ SUFFICIENTE

☐ BUONO

☐ OTTIMO

FOTO 3



PRESENZA DI PINETE

CARATTERISTICHE

☐ BASSURE

☐ PRESENZA DI SOTTOBOSCO

☒ PERCORSI

☒ SOGGETTA A CALPESTIO

RIFERIMENTO SCHEDA:

05.301

PRESENZA STRUTTURE:

RECINZIONI

☐ LEGNO

☐ FERRO

☐ CEMENTO

☒ RETE METALLICA

DIMENSIONI

FRONTE ML.

4483,91

PROFONDITA' ML

100

ALTEZZA ML

0

SUPERFICIE MQ.

346127,6

CONSERVAZIONE

☐ INSUFFICIENTE

☒ SUFFICIENTE

☐ BUONO

☐ OTTIMO

FOTO 4

PROTEZIONE COSTA

☐ PARALLELE

MATERIALI

☐ CONTINUE

☐ MASSI IN PIETRA

DIST. COSTA

0

INTERASSE:

0

☐ MASSI IN CEMENTO

☐ SACCHI DI SABBIA

TIPOLOGIA

☐ EMERSE

☐ SOFFOLTE

☐ SOMMERSE

☐ RADENTI

MATERIALI

☐ CONTINUE

☐ RADENTI MASSI IN PIETRA

LUNGHEZZA:

0

☐ MASSI IN CEMENTO

☐ SACCHI DI SABBIA

TIPOLOGIA

☐ EMERSA

☐ SOFFOLTA

☐ SOMMERSA

☐ A PENNELLO

MATERIALI

NUMERO:

0

LUNGHEZZA

0

INTERASSE

0

☐ MASSI IN PIETRA

☐ MASSI IN CEMENTO

☐ SACCHI DI SABBIA

TIPOLOGIA

☐ EMERSE

☐ SOFFOLTE

☐ SOMMERSE

DINAMICA DELLA COSTA

☐ EROSIONE

☐ RIPASCIMENTO

☒ STABILE

NOTE

SPIAGGIA COMPRESA TRA IL BAGNO MOKAMBO E IL BAGNO NELLO BEACH.

DATA:
17/02/2004
RILEVATORE:
GIUNCHI - MINGUZZI
AGGIORNAMENTO:
PAGINA 1



COMUNE DI RAVENNA
AREA 6: PIANIFICAZIONE TERRITORIALE
SERVIZIO PROGETTAZIONE URBANISTICA

CENSIMENTO SPIAGGE LIBERE

Pagina 2

COD AREA:	NUM SCHEDA:
1053	05.507
LOCALITA':	
MARINA DI RAVENNA	
CATASTO RAVENNA	
SEZIONE:	RA
FOGLIO:	4
MAPPAL:	37

TIPOLOGIA

☒ SPIAGGIA LIBERA DA CONCESSIONI

☐ SPIAGGIA NATURISTI

VINCOLI AMBIENTALI VIGENTI

- ☒ VINCOLO IDROGEOLOGICO
☐ RISERVE NATURALI DELLO STATO
☐ ZONA DI PROTEZIONE SPECIALE
☐ SITI INTERESSE COMUNITARIO
☒ VINCOLO PAESISTICO LR31/2002
- L. R. 27/88 - L. 1039/39
- L. 1497/39 - L. 431 / 85

PROPRIETA' AREA

- ☐ COMUNE ☐ DEM. FORESTALE
☒ DEM. MARITTIMO ☐ PRIVATA


DIMENSIONI

LUNGHEZZA MAX: 10
LARGHEZZA MAX: 208
SUPERFICIE TOTALE: 1651

INQUADRAMENTO



FOTO SATELLITARE TRATTO



CONNESSIONI ALLE RETI

- ☐ PISTA CICLABILE
☒ TRASPORTO PUBBLICO
☒ PARCHEGGI

DIST. SPIAGGIA

- ☐ > 300 ML
☐ > 300 ML
☐ > 300 ML

FILTRI

- ☒ PINETA ML
☐ DUNA ML
☒ RECINZIONI ML

LARGH.

96,16
0
0

ALT.

0
0
1,2

ACCESSIBILITA'

- ☐ ESCLUSIVA ☐ DIRETTA
☐ PRESENZA BARRIERE ARCH

PERCORSI

- ☐ CARRABILE
☐ PEDONALE

NUMERO

0
0

FREQUENZA

0
0

PAVIMENTAZ.

PROPRIETA' PERCORSI

- ☐ COMUNE
☒ DEMANIO FORESTALE
☐ DEMANIO MARITTIMO
☐ PRIVATA

DATI CONCESSIONE

CONCESSIONE N: 0 DATA RILASCIO
SCADENZA:
INTESTATARIO CONCESSIONE:

SEZIONE: MARE/SPIAGGIA/PINETA/EDIFICATO

RECINZIONI AREA

- ALTEZZA
☐ LEGNO 0
☐ RETE METALLICA 0
☐ VEGETAZIONE 0
☐ CEMENTO 0
☐ MURATURA 0

PRESENZA SERVIZI

- ☐ SERVIZI IGIENICI ☐ PUNTI RISTORO
☐ PERCORSI PAVIM. ☐ BARRIERE ARCHITET.
☐ STRUTT. SALVAT. N. 0
☐ AREE DI SALVAT. MQ 0
☐ SERV. MANUTENZIONE

ARREDI

- ☐ CARTELLI BACH.
☐ CESTINI
☐ ILLUMINAZIONE
☐ AIUOLE

STATO DI CONSERVAZIONE

SUFFICIENTE

AREA RETROSTANTE:

EDIFICATO

FOTO 1



FOTO 2



DATA:

17/02/2004

RILEVATORE:

GIUNCHI - MINGUZZI

AGGIORNAMENTO:

PAGINA 2



COMUNE DI RAVENNA

AREA 6: PLANIFICAZIONE TERRITORIALE

SERVIZIO PROGETTAZIONE URBANISTICA

CENSIMENTO SPIAGGE LIBERE

COD AREA:

1053

NUM SCHEDA:

05.507

LOCALITA':

MARINA DI RAVENNA

CATASTO RAVENNA

SEZIONE:

RA

FOGLIO:

4

MAPPAL:

37

TIPOLOGIA

☒ SPIAGGIA LIBERA DA CONCESSIONI

☐ SPIAGGIA NATURISTI

PRESENZA DI DUNE

CARATTERISTICHE

☐ PORZIONE DI DUNA

☐ PRESENZA DI VEGETAZIONE

☐ CONTINUA

☐ SOGGETTA A CALPESTIO

RIFERIMENTO SCHEDA

☐ PRES. DI CAPANNI

RECINZIONI

☐ LEGNO

☐ FERRO

☐ CEMENTO

☐ RETE METALIICA

DIMENSIONI

FRONTE ML.

0

PROFONDITA' ML.

0

ALTEZZA ML.

0

SUPERFICIE MQ.

0

CONSERVAZIONE

☐ INSUFFICIENTE

☐ SUFFICIENTE

☐ BUONO

☐ OTTIMO

FOTO 3



PRESENZA DI PINETE

CARATTERISTICHE

☐ BASSURE

☐ PRESENZA DI SOTTOBOSCO

☐ PERCORSI

☐ SOGGETTA A CALPESTIO

RIFERIMENTO SCHEDA:

05.301

PRESENZA STRUTTURE:

RECINZIONI

☐ LEGNO

☐ FERRO

☐ CEMENTO

☐ RETE METALLICA

DIMENSIONI

FRONTE ML.

4483,91

PROFONDITA' ML

100

ALTEZZA ML

0

SUPERFICIE MQ.

346127,6

CONSERVAZIONE

☐ INSUFFICIENTE

☐ SUFFICIENTE

☐ BUONO

☐ OTTIMO

FOTO 4

PROTEZIONE COSTA

☐ PARALLELE

MATERIALI

☐ CONTINUE

☐ MASSI IN PIETRA

DIST. COSTA

0

INTERASSE:

0

☐ MASSI IN CEMENTO

☐ SACCHI DI SABBIA

TIPOLOGIA

☐ EMERSE

☐ SOFFOLTE

☐ SOMMERSE

☐ RADENTI

MATERIALI

☐ CONTINUE

☐ RADENTI MASSI IN PIETRA

LUNGHEZZA:

0

☐ MASSI IN CEMENTO

☐ SACCHI DI SABBIA

TIPOLOGIA

☐ EMERSA

☐ SOFFOLTA

☐ SOMMERSA

☐ A PENNELLO

MATERIALI

☐ NUMERO:

0

LUNGHEZZA

0

INTERASSE

0

☐ MASSI IN PIETRA

☐ MASSI IN CEMENTO

☐ SACCHI DI SABBIA

TIPOLOGIA

☐ EMERSE

☐ SOFFOLTE

☐ SOMMERSE

DINAMICA DELLA COSTA

☐ EROSIONE

☐ RIPASCIMENTO

☒ STABILE

NOTE

SPIAGGIA COMPRESA TRA IL BAGNONELLO BEACH E IL BAGNO WAIMEA.

DATA:
17/02/2004
RILEVATORE:
GIUNCHI - MINGUZZI
AGGIORNAMENTO:
PAGINA 1



COMUNE DI RAVENNA
AREA 6: PIANIFICAZIONE TERRITORIALE
SERVIZIO PROGETTAZIONE URBANISTICA

CENSIMENTO SPIAGGE LIBERE

Pagina 2

COD AREA:	NUM SCHEDA:
1054	05.508
LOCALITA':	
MARINA DI RAVENNA	
CATASTO RAVENNA	
SEZIONE:	RA
FOGLIO:	4
MAPPAL:	37

TIPOLOGIA

☒ SPIAGGIA LIBERA DA CONCESSIONI

☐ SPIAGGIA NATURISTI

VINCOLI AMBIENTALI VIGENTI

- ☒ VINCOLO IDROGEOLOGICO
☐ RISERVE NATURALI DELLO STATO
☐ ZONA DI PROTEZIONE SPECIALE
☐ SITI INTERESSE COMUNITARIO
☒ VINCOLO PAESISTICO LR31/2002
- L. R. 27/88 - L. 1039/39
- L. 1497/39 - L. 431 / 85

PROPRIETA' AREA

- ☐ COMUNE ☐ DEM. FORESTALE
☒ DEM. MARITTIMO ☐ PRIVATA


DIMENSIONI

LUNGHEZZA MAX: 15
LARGHEZZA MAX: 209
SUPERFICIE TOTALE: 2333

INQUADRAMENTO



FOTO SATELLITARE TRATTO



CONNESSIONI ALLE RETI

- ☐ PISTA CICLABILE
☒ TRASPORTO PUBBLICO
☒ PARCHEGGI

DIST. SPIAGGIA

- ☐ > 300 ML
☐ > 300 ML
☐ > 300 ML

FILTRI

- ☒ PINETA ML
☐ DUNA ML
☒ RECINZIONI ML

LARGH.

87,31
0
0

ALT.

0
0
1,2

ACCESSIBILITA'

- ☐ ESCLUSIVA ☐ DIRETTA
☐ PRESENZA BARRIERE ARCH

PERCORSI

- ☒ CARRABILE
☐ PEDONALE

NUMERO

2
0

FREQUENZA

0
0

PAVIMENTAZ.

STERRATO

PROPRIETA' PERCORSI

- ☐ COMUNE
☒ DEMANIO FORESTALE
☐ DEMANIO MARITTIMO
☐ PRIVATA

DATI CONCESSIONE

CONCESSIONE N: 0 DATA RILASCIO
SCADENZA:
INTESTATARIO CONCESSIONE:
SEZIONE: MARE/SPIAGGIA/PINETA/EDIFICATO

RECINZIONI AREA

- ☐ LEGNO
☐ RETE METALLICA
☐ VEGETAZIONE
☐ CEMENTO
☐ MURATURA

ALTEZZA

0
0
0
0
0

PRESENZA SERVIZI

- ☐ SERVIZI IGIENICI ☐ PUNTI RISTORO
☐ PERCORSI PAVIM. ☐ BARRIERE ARCHITET.
☐ STRUTT SALVAT. N. 0
☐ AREE DI SALVAT. MQ 0
☐ SERV. MANUTENZIONE

ARREDI

- ☐ CARTELLI BACH.
☐ CESTINI
☐ ILLUMINAZIONE
☐ AIUOLE

STATO DI CONSERVAZIONE

SUFFICIENTE

AREA RETROSTANTE:

EDIFICATO

FOTO 1



FOTO 2



DATA:

17/02/2004

RILEVATORE:

GIUNCHI - MINGUZZI

AGGIORNAMENTO:

PAGINA 2



COMUNE DI RAVENNA

AREA 6: PIANIFICAZIONE TERRITORIALE
SERVIZIO PROGETTAZIONE URBANISTICA

CENSIMENTO SPIAGGE LIBERE

COD AREA:

1054

NUM SCHEDA:

05.508

LOCALITA':

MARINA DI RAVENNA

CATASTO RAVENNA

SEZIONE:

RA

FOGLIO:

4

MAPPALE:

37

TIPOLOGIA

☒ SPIAGGIA LIBERA DA CONCESSIONI

☐ SPIAGGIA NATURISTI

PRESENZA DI DUNE

CARATTERISTICHE

☐ PORZIONE DI DUNA

☐ PRESENZA DI VEGETAZIONE

☐ CONTINUA

☐ SOGGETTA A CALPESTIO

RIFERIMENTO SCHEDA

☐ PRES. DI CAPANNI

RECINZIONI

☐ LEGNO

☐ FERRO

☐ CEMENTO

☐ RETE METALLICA

DIMENSIONI

FRONTE ML.

0

PROFONDITA' ML.

0

ALTEZZA ML.

0

SUPERFICIE MQ.

0

CONSERVAZIONE

☐ INSUFFICIENTE

☐ SUFFICIENTE

☐ BUONO

☐ OTTIMO

FOTO 3



PRESENZA DI PINETE

CARATTERISTICHE

☐ BASSURE

☐ PRESENZA DI SOTTOBOSCO

☐ PERCORSI

☐ SOGGETTA A CALPESTIO

RIFERIMENTO SCHEDA:

05.301

PRESENZA STRUTTURE:

RECINZIONI

☐ LEGNO

☐ FERRO

☐ CEMENTO

☐ RETE METALLICA

DIMENSIONI

FRONTE ML.

4483,91

PROFONDITA' ML

100

ALTEZZA ML

0

SUPERFICIE MQ.

346127,6

CONSERVAZIONE

☐ INSUFFICIENTE

☐ SUFFICIENTE

☐ BUONO

☐ OTTIMO

FOTO 4



PROTEZIONE COSTA

☐ PARALLELE

MATERIALI

☐ CONTINUE

☐ MASSI IN PIETRA

DIST. COSTA

0

INTERASSE:

0

☐ MASSI IN CEMENTO

☐ SACCHI DI SABBIA

TIPOLOGIA

☐ EMERSE

☐ SOFFOLTE

☐ SOMMERSE

☐ RADENTI

MATERIALI

☐ CONTINUE

☐ RADENTI MASSI IN PIETRA

LUNGHEZZA:

0

☐ MASSI IN CEMENTO

☐ SACCHI DI SABBIA

TIPOLOGIA

☐ EMERSA

☐ SOFFOLTA

☐ SOMMERSA

☐ A PENNELLO

MATERIALI

☐ NUMERO:

0

LUNGHEZZA

0

INTERASSE

0

☐ MASSI IN PIETRA

☐ MASSI IN CEMENTO

☐ SACCHI DI SABBIA

TIPOLOGIA

☐ EMERSE

☐ SOFFOLTE

☐ SOMMERSE

FOTO 5

NOTE

SPIAGGIA COMPRESA TRA IL BAGNO WAIMEA E IL BAGNO BOCA CHICA.

DATA:

17/02/2004

RILEVATORE:

GIUNCHI - MINGUZZI

AGGIORNAMENTO:

PAGINA 1



COMUNE DI RAVENNA

AREA 6: PIANIFICAZIONE TERRITORIALE
SERVIZIO PROGETTAZIONE URBANISTICA

CENSIMENTO SPIAGGE LIBERE

Pagina 2

COD AREA:

1055

NUM SCHEDA:

05.509

LOCALITA':

MARINA DI RAVENNA

CATASTO RAVENNA

SEZIONE:

RA

FOGLIO:

4

MAPPALE:

37

TIPOLOGIA

☒ SPIAGGIA LIBERA DA CONCESSIONI☐ SPIAGGIA NATURISTI

VINCOLI AMBIENTALI VIGENTI

- ☒ VINCOLO IDROGEOLOGICO
☐ RISERVE NATURALI DELLO STATO
☐ ZONA DI PROTEZIONE SPECIALE
☐ SITI INTERESSE COMUNITARIO
☒ VINCOLO PAESISTICO LR31/2002
- L. R. 27/88 - L. 1039/39
- L. 1497/39 - L. 431 / 85

PROPRIETA' AREA

- ☐ COMUNE ☐ DEM. FORESTALE
☒ DEM. MARITTIMO ☐ PRIVATA


DIMENSIONI

LUNGHEZZA MAX: 17
LARGHEZZA MAX: 175
SUPERFICIE TOTALE: 2960

INQUADRAMENTO



FOTO SATELLITARE TRATTO



CONNESSIONI ALLE RETI

- ☐ PISTA CICLABILE
☒ TRASPORTO PUBBLICO
☒ PARCHEGGI

DIST. SPIAGGIA

- ☐ > 300 ML
☐ > 300 ML
☐ > 300 ML

FILTRI

- ☒ PINETA ML
☐ DUNA ML
☒ RECINZIONI ML

LARGH.

94,18
0
0

ALT.

0
0
1,2

ACCESSIBILITA'

- ☐ ESCLUSIVA ☐ DIRETTA
☐ PRESENZA BARRIERE ARCH

PERCORSI

- ☒ CARRABILE
☐ PEDONALE

NUMERO

2
0

FREQUENZA

0
0

PAVIMENTAZ.

STERRATO

PROPRIETA' PERCORSI

- ☐ COMUNE
☒ DEMANIO FORESTALE
☐ DEMANIO MARITTIMO
☐ PRIVATA

DATI CONCESSIONE

CONCESSIONE N: 0 DATA RILASCIO

SCADENZA:

INTESTATARIO CONCESSIONE:

SEZIONE: MARE/SPIAGGIA/PINETA/EDIFICATO

RECINZIONI AREA

ALTEZZA

- ☐ LEGNO 0
☐ RETE METALLICA 0
☐ VEGETAZIONE 0
☐ CEMENTO 0
☐ MURATURA 0

PRESENZA SERVIZI

- ☐ SERVIZI IGIENICI ☐ PUNTI RISTORO
☐ PERCORSI PAVIM. ☐ BARRIERE ARCHITET.
☐ STRUTT. SALVAT. N. 0
☐ AREE DI SALVAT. MQ 0
☐ SERV. MANUTENZIONE

ARREDI

- ☐ CARTELLI BACH.
☐ CESTINI
☐ ILLUMINAZIONE
☐ AIUOLE

STATO DI CONSERVAZIONE

SUFFICIENTE

AREA RETROSTANTE:

EDIFICATO

FOTO 1



FOTO 2



DATA:

17/02/2004

RILEVATORE:

GIUNCHI - MINGUZZI

AGGIORNAMENTO:

PAGINA 2



COMUNE DI RAVENNA

AREA 6: PLANIFICAZIONE TERRITORIALE

SERVIZIO PROGETTAZIONE URBANISTICA

CENSIMENTO SPIAGGE LIBERE

COD AREA:

1055

NUM SCHEDA:

05.509

LOCALITA':

MARINA DI RAVENNA

CATASTO RAVENNA

SEZIONE:

RA

FOGLIO:

4

MAPPALE:

37

TIPOLOGIA

☒ SPIAGGIA LIBERA DA CONCESSIONI

☐ SPIAGGIA NATURISTI

PRESENZA DI DUNE

CARATTERISTICHE

☐ PORZIONE DI DUNA

☐ PRESENZA DI VEGETAZIONE

☐ CONTINUA

☐ SOGGETTA A CALPESTIO

RIFERIMENTO SCHEDA

☐ PRES. DI CAPANNI

RECINZIONI

☐ LEGNO

☐ FERRO

☐ CEMENTO

☐ RETE METALIICA

DIMENSIONI

FRONTE ML.

0

PROFONDITA' ML.

0

ALTEZZA ML.

0

SUPERFICIE MQ.

0

CONSERVAZIONE


☐ INSUFFICIENTE

☐ SUFFICIENTE

☐ BUONO

☐ OTTIMO

FOTO 3



PRESENZA DI PINETE

CARATTERISTICHE

☐ BASSURE

☐ PRESENZA DI SOTTOBOSCO

☐ PERCORSI

☐ SOGGETTA A CALPESTIO

RIFERIMENTO SCHEDA:

05.301

PRESENZA STRUTTURE:

RECINZIONI

☐ LEGNO

☐ FERRO

☐ CEMENTO

☐ RETE METALLICA

DIMENSIONI

FRONTE ML.

4483,91

PROFONDITA' ML

100

ALTEZZA ML

0

SUPERFICIE MQ.

346127,6

CONSERVAZIONE

☐ INSUFFICIENTE

☐ SUFFICIENTE

☐ BUONO

☐ OTTIMO

FOTO 4



PROTEZIONE COSTA

☐ PARALLELE

MATERIALI

☐ CONTINUE

☐ MASSI IN PIETRA

DIST. COSTA

0

INTERASSE:

0

☐ MASSI IN CEMENTO

☐ SACCHI DI SABBIA

TIPOLOGIA

☐ EMERSE

☐ SOFFOLTE

☐ SOMMERSE

☐ RADENTI

MATERIALI

☐ CONTINUE

☐ RADENTI MASSI IN PIETRA

LUNGHEZZA:

0

☐ MASSI IN CEMENTO

☐ SACCHI DI SABBIA

TIPOLOGIA

☐ EMERSA

☐ SOFFOLTA

☐ SOMMERSA

☐ A PENNELLO

MATERIALI

☐ NUMERO:

0

LUNGHEZZA

0

INTERASSE

0

☐ MASSI IN PIETRA

☐ MASSI IN CEMENTO

☐ SACCHI DI SABBIA

TIPOLOGIA

☐ EMERSE

☐ SOFFOLTE

☐ SOMMERSE

DINAMICA DELLA COSTA

☐ EROSIONE

☐ RIPASCIMENTO

☒ STABILE

NOTE

SPIAGGIA COMPRESA TRA IL BAGNO BOCA CHICA E IL BAGNO PARCO HOTEL.

DATA:
17/02/2004
RILEVATORE:
GIUNCHI - MINGUZZI
AGGIORNAMENTO:
PAGINA 1



COMUNE DI RAVENNA
AREA 6: PIANIFICAZIONE TERRITORIALE
SERVIZIO PROGETTAZIONE URBANISTICA

CENSIMENTO SPIAGGE LIBERE

Pagina 2

COD AREA:	NUM SCHEDA:
1056	05.510
LOCALITA':	
MARINA DI RAVENNA	
CATASTO RAVENNA	
SEZIONE:	RA
FOGLIO:	4
MAPPAL:	37

TIPOLOGIA

☒ SPIAGGIA LIBERA DA CONCESSIONI

☐ SPIAGGIA NATURISTI

VINCOLI AMBIENTALI VIGENTI

- ☒ VINCOLO IDROGEOLOGICO
☐ RISERVE NATURALI DELLO STATO
☐ ZONA DI PROTEZIONE SPECIALE
☐ SITI INTERESSE COMUNITARIO
☒ VINCOLO PAESISTICO LR31/2002
- L. R. 27/88 - L. 1039/39
- L. 1497/39 - L. 431 / 85

PROPRIETA' AREA

- ☐ COMUNE ☐ DEM. FORESTALE
☒ DEM. MARITTIMO ☐ PRIVATA


DIMENSIONI

LUNGHEZZA MAX: 5
LARGHEZZA MAX: 195
SUPERFICIE TOTALE: 851

INQUADRAMENTO



FOTO SATELLITARE TRATTO



CONNESSIONI ALLE RETI

- ☐ PISTA CICLABILE
☒ TRASPORTO PUBBLICO
☒ PARCHEGGI

DIST. SPIAGGIA

- ☐ > 300 ML
☐ > 300 ML
☐ > 300 ML

FILTRI

- ☒ PINETA ML
☐ DUNA ML
☒ RECINZIONI ML

LARGH.

101,2
0
0

ALT.

0
0
1,2

ACCESSIBILITA'

- ☐ ESCLUSIVA ☐ DIRETTA
☐ PRESENZA BARRIERE ARCH

PERCORSI

- ☒ CARRABILE
☐ PEDONALE

NUMERO

2
0

FREQUENZA

0
0

PAVIMENTAZ.

STERRATO

PROPRIETA' PERCORSI

- ☐ COMUNE
☒ DEMANIO FORESTALE
☐ DEMANIO MARITTIMO
☐ PRIVATA

DATI CONCESSIONE

CONCESSIONE N: 0 DATA RILASCIO

SCADENZA:

INTESTATARIO CONCESSIONE:

SEZIONE: MARE/SPIAGGIA/PINETA/EDIFICATO

RECINZIONI AREA

ALTEZZA

- ☐ LEGNO 0
☐ RETE METALLICA 0
☐ VEGETAZIONE 0
☐ CEMENTO 0
☐ MURATURA 0

PRESENZA SERVIZI

- ☐ SERVIZI IGIENICI ☐ PUNTI RISTORO
☐ PERCORSI PAVIM. ☐ BARRIERE ARCHITET.
☐ STRUTT. SALVAT. N. 0
☐ AREE DI SALVAT. MQ 0
☐ SERV. MANUTENZIONE

ARREDI

- ☐ CARTELLI BACH.
☐ CESTINI
☐ ILLUMINAZIONE
☐ AIUOLE

STATO DI CONSERVAZIONE

SUFFICIENTE

AREA RETROSTANTE:

EDIFICATO

FOTO 1



FOTO 2



DATA:

17/02/2004

RILEVATORE:

GIUNCHI - MINGUZZI

AGGIORNAMENTO:

PAGINA 2



COMUNE DI RAVENNA

AREA 6: PLANIFICAZIONE TERRITORIALE

SERVIZIO PROGETTAZIONE URBANISTICA

CENSIMENTO SPIAGGE LIBERE

COD AREA:

1056

NUM SCHEDA:

05.510

LOCALITA':

MARINA DI RAVENNA

CATASTO RAVENNA

SEZIONE:

RA

FOGLIO:

4

MAPPALE:

37

TIPOLOGIA

☒ SPIAGGIA LIBERA DA CONCESSIONI

☐ SPIAGGIA NATURISTI

PRESENZA DI DUNE

CARATTERISTICHE

☐ PORZIONE DI DUNA

☐ PRESENZA DI VEGETAZIONE

☐ CONTINUA

☐ SOGGETTA A CALPESTIO

RIFERIMENTO SCHEDA

☐ PRES. DI CAPANNI

RECINZIONI

☐ LEGNO

☐ FERRO

☐ CEMENTO

☐ RETE METALIICA

DIMENSIONI

FRONTE ML.

0

PROFONDITA' ML.

0

ALTEZZA ML.

0

SUPERFICIE MQ.

0

CONSERVAZIONE

☐ INSUFFICIENTE

☐ SUFFICIENTE

☐ BUONO

☐ OTTIMO

FOTO 3



PRESENZA DI PINETE

CARATTERISTICHE

☐ BASSURE

☐ PRESENZA DI SOTTOBOSCO

☐ PERCORSI

☐ SOGGETTA A CALPESTIO

RIFERIMENTO SCHEDA:

05.301

PRESENZA STRUTTURE:

RECINZIONI

☐ LEGNO

☐ FERRO

☐ CEMENTO

☐ RETE METALLICA

DIMENSIONI

FRONTE ML.

4483,91

PROFONDITA' ML

100

ALTEZZA ML

0

SUPERFICIE MQ.

346127,6

CONSERVAZIONE

☐ INSUFFICIENTE

☐ SUFFICIENTE

☐ BUONO

☐ OTTIMO

FOTO 4

PROTEZIONE COSTA

☐ PARALLELE

MATERIALI

☐ CONTINUE

☐ MASSI IN PIETRA

DIST. COSTA

0

INTERASSE:

0

☐ MASSI IN CEMENTO

☐ SACCHI DI SABBIA

TIPOLOGIA

☐ EMERSE

☐ SOFFOLTE

☐ SOMMERSE

☐ RADENTI

MATERIALI

☐ CONTINUE

☐ RADENTI MASSI IN PIETRA

LUNGHEZZA:

0

☐ MASSI IN CEMENTO

☐ SACCHI DI SABBIA

TIPOLOGIA

☐ EMERSA

☐ SOFFOLTA

☐ SOMMERSA

☐ A PENNELLO

MATERIALI

☐ NUMERO:

0

LUNGHEZZA

0

INTERASSE

0

☐ MASSI IN PIETRA

☐ MASSI IN CEMENTO

☐ SACCHI DI SABBIA

TIPOLOGIA

☐ EMERSE

☐ SOFFOLTE

☐ SOMMERSE

DINAMICA DELLA COSTA

☐ EROSIONE

☐ RIPASCIMENTO

☒ STABILE

FOTO 5

NOTE

SPIAGGIA COMPRESA TRA IL BAGNO PARCO HOTEL E IL BAGNO MOSQUITO COAST.

DATA:
17/02/2004
RILEVATORE:
GIUNCHI - MINGUZZI
AGGIORNAMENTO:
PAGINA 1



COMUNE DI RAVENNA
AREA 6: PIANIFICAZIONE TERRITORIALE
SERVIZIO PROGETTAZIONE URBANISTICA

CENSIMENTO SPIAGGE LIBERE

Pagina 2

COD AREA:	NUM SCHEDA:
1057	05.511
LOCALITA':	
MARINA DI RAVENNA	
CATASTO RAVENNA	
SEZIONE:	RA
FOGLIO:	4
MAPPAL:	37

TIPOLOGIA

☒ SPIAGGIA LIBERA DA CONCESSIONI

☐ SPIAGGIA NATURISTI

VINCOLI AMBIENTALI VIGENTI

- ☒ VINCOLO IDROGEOLOGICO
☐ RISERVE NATURALI DELLO STATO
☐ ZONA DI PROTEZIONE SPECIALE
☐ SITI INTERESSE COMUNITARIO
☒ VINCOLO PAESISTICO LR31/2002
- L. R. 27/88 - L. 1039/39
- L. 1497/39 - L. 431 / 85

PROPRIETA' AREA

- ☐ COMUNE ☐ DEM. FORESTALE
☒ DEM. MARITTIMO ☐ PRIVATA


DIMENSIONI

LUNGHEZZA MAX: 6
LARGHEZZA MAX: 179
SUPERFICIE TOTALE: 1043

INQUADRAMENTO



FOTO SATELLITARE TRATTO



CONNESSIONI ALLE RETI

- ☐ PISTA CICLABILE
☒ TRASPORTO PUBBLICO
☒ PARCHEGGI

DIST. SPIAGGIA

- ☐ > 300 ML
☐ > 300 ML
☐ > 300 ML

FILTRI

- ☒ PINETA ML
☐ DUNA ML
☒ RECINZIONI ML

LARGH.

95,8
0
0

ALT.

0
0
1,2

ACCESSIBILITA'

- ☐ ESCLUSIVA ☐ DIRETTA
☐ PRESENZA BARRIERE ARCH

PERCORSI

- ☒ CARRABILE
☐ PEDONALE

NUMERO

2
0

FREQUENZA

0
0

PAVIMENTAZ.

STERRATO

PROPRIETA' PERCORSI

- ☐ COMUNE
☒ DEMANIO FORESTALE
☐ DEMANIO MARITTIMO
☐ PRIVATA

DATI CONCESSIONE

CONCESSIONE N: 0 DATA RILASCIO

SCADENZA:

INTESTATARIO CONCESSIONE:

SEZIONE: MARE/SPIAGGIA/PINETA/EDIFICATO

RECINZIONI AREA

- ☐ LEGNO
☐ RETE METALLICA
☐ VEGETAZIONE
☐ CEMENTO
☐ MURATURA

0
0
0
0
0

PRESENZA SERVIZI

- ☐ SERVIZI IGIENICI ☐ PUNTI RISTORO
☐ PERCORSI PAVIM. ☐ BARRIERE ARCHITET.
☐ STRUTT. SALVAT. N. 0
☐ AREE DI SALVAT. MQ 0
☐ SERV. MANUTENZIONE

ARREDI

- ☐ CARTELLI BACH.
☐ CESTINI
☐ ILLUMINAZIONE
☐ AIUOLE
☐

STATO DI CONSERVAZIONE

SUFFICIENTE

AREA RETROSTANTE:

EDIFICATO

FOTO 1



FOTO 2



DATA:

17/02/2004

RILEVATORE:

GIUNCHI - MINGUZZI

AGGIORNAMENTO:

PAGINA 2



COMUNE DI RAVENNA

AREA 6: PLANIFICAZIONE TERRITORIALE

SERVIZIO PROGETTAZIONE URBANISTICA

CENSIMENTO SPIAGGE LIBERE

COD AREA:

1057

NUM SCHEDA:

05.511

LOCALITA':

MARINA DI RAVENNA

CATASTO RAVENNA

SEZIONE: RA

FOGLIO:

4

MAPPALE:

37

TIPOLOGIA

☒ SPIAGGIA LIBERA DA CONCESSIONI

☐ SPIAGGIA NATURISTI

PRESENZA DI DUNE

CARATTERISTICHE

☐ PORZIONE DI DUNA

☐ PRESENZA DI VEGETAZIONE

☐ CONTINUA

☐ SOGGETTA A CALPESTIO

RIFERIMENTO SCHEDA

☐ PRES. DI CAPANNI

DIMENSIONI

FRONTE ML.

0

PROFONDITA' ML.

0

ALTEZZA ML.

0

SUPERFICIE MQ.

0

RECINZIONI

☐ LEGNO

☐ FERRO

☐ CEMENTO

☐ RETE METALIICA

FOTO 3



PRESENZA DI PINETE

CARATTERISTICHE

☐ BASSURE

☐ PRESENZA DI SOTTOBOSCO

☐ PERCORSI

☐ SOGGETTA A CALPESTIO

RIFERIMENTO SCHEDA:

05.301

PRESENZA STRUTTURE:

DIMENSIONI

FRONTE ML.

4483,91

PROFONDITA' ML

100

ALTEZZA ML

0

SUPERFICIE MQ.

346127,6

RECINZIONI

☐ LEGNO

☐ FERRO

☐ CEMENTO

☐ RETE METALLICA

FOTO 4

PROTEZIONE COSTA

☐ PARALLELE

MATERIALI

☐ CONTINUE

☐ MASSI IN PIETRA

DIST. COSTA

0

INTERASSE:

0

☐ MASSI IN CEMENTO

☐ SACCHI DI SABBIA

TIPOLOGIA

☐ EMERSE

☐ SOFFOLTE

☐ SOMMERSE

☐ RADENTI

MATERIALI

☐ CONTINUE

☐ RADENTI MASSI IN PIETRA

LUNGHEZZA:

0

☐ MASSI IN CEMENTO

☐ SACCHI DI SABBIA

TIPOLOGIA

☐ EMERSA

☐ SOFFOLTA

☐ SOMMERSA

☐ A PENNELLO

MATERIALI

☐ NUMERO:

0

LUNGHEZZA

0

INTERASSE

0

☐ MASSI IN PIETRA

☐ MASSI IN CEMENTO

☐ SACCHI DI SABBIA

TIPOLOGIA

☐ EMERSE

☐ SOFFOLTE

☐ SOMMERSE

DINAMICA DELLA COSTA

☐ EROSIONE

☐ RIPASCIMENTO

☒ STABILE

NOTE

PRESENZA DI VEGETAZIONE CON ALBERATURE. SPIAGGIA COMPRESA TRA IL BAGNO MOSQUITO COAST E IL BAGNO OBELIX.

DATA:

17/02/2004

RILEVATORE:

GIUNCHI - MINGUZZI

AGGIORNAMENTO:

PAGINA 1



COMUNE DI RAVENNA

AREA 6: PIANIFICAZIONE TERRITORIALE
SERVIZIO PROGETTAZIONE URBANISTICA

CENSIMENTO SPIAGGE LIBERE

Pagina 2

COD AREA:

1058

NUM SCHEDA:

05.512

LOCALITA':

MARINA DI RAVENNA

CATASTO RAVENNA

SEZIONE:

RA

FOGLIO:

4

MAPPALE:

37

TIPOLOGIA

☒ SPIAGGIA LIBERA DA CONCESSIONI☐ SPIAGGIA NATURISTI

VINCOLI AMBIENTALI VIGENTI

- ☒ VINCOLO IDROGEOLOGICO
☐ RISERVE NATURALI DELLO STATO
☐ ZONA DI PROTEZIONE SPECIALE
☐ SITI INTERESSE COMUNITARIO
☒ VINCOLO PAESISTICO LR31/2002
- L. R. 27/88 - L. 1039/39
- L. 1497/39 - L. 431 / 85

PROPRIETA' AREA

- ☐ COMUNE ☐ DEM. FORESTALE
☒ DEM. MARITTIMO ☐ PRIVATA


DIMENSIONI

LUNGHEZZA MAX: 23
LARGHEZZA MAX: 174
SUPERFICIE TOTALE: 3838

INQUADRAMENTO



FOTO SATELLITARE TRATTO



CONNESSIONI ALLE RETI

- ☐ PISTA CICLABILE
☒ TRASPORTO PUBBLICO
☒ PARCHEGGI

DIST. SPIAGGIA

- ☐ > 300 ML
☐ > 300 ML
☐ > 300 ML

FILTRI

- ☒ PINETA ML
☐ DUNA ML
☒ RECINZIONI ML

LARGH.

95,43
0
0

ALT.

0
1,2

ACCESSIBILITA'

- ☐ ESCLUSIVA ☐ DIRETTA
☐ PRESENZA BARRIERE ARCH

PERCORSI

- ☒ CARRABILE
☐ PEDONALE

NUMERO

2
0

FREQUENZA

0
0

PAVIMENTAZ.

STERRATO

PROPRIETA' PERCORSI

- ☐ COMUNE
☒ DEMANIO FORESTALE
☐ DEMANIO MARITTIMO
☐ PRIVATA

DATI CONCESSIONE

CONCESSIONE N: 0 DATA RILASCIO

SCADENZA:

INTESTATARIO CONCESSIONE:

SEZIONE: MARE/SPIAGGIA/PINETA/EDIFICATO

RECINZIONI AREA

ALTEZZA

- ☐ LEGNO 0
☐ RETE METALLICA 0
☐ VEGETAZIONE 0
☐ CEMENTO 0
☐ MURATURA 0

PRESENZA SERVIZI

- ☐ SERVIZI IGIENICI ☐ PUNTI RISTORO
☐ PERCORSI PAVIM. ☐ BARRIERE ARCHITET.
☐ STRUTT SALVAT. N. 0
☐ AREE DI SALVAT. MQ 0
☐ SERV. MANUTENZIONE

ARREDI

- ☐ CARTELLI BACH.
☐ CESTINI
☐ ILLUMINAZIONE
☐ AIUOLE
☐

STATO DI CONSERVAZIONE

SUFFICIENTE

AREA RETROSTANTE:

EDIFICATO

FOTO 1



FOTO 2



DATA:

17/02/2004

RILEVATORE:

GIUNCHI - MINGUZZI

AGGIORNAMENTO:

PAGINA 2



COMUNE DI RAVENNA

AREA 6: PLANIFICAZIONE TERRITORIALE

SERVIZIO PROGETTAZIONE URBANISTICA

CENSIMENTO SPIAGGE LIBERE

COD AREA:

1058

NUM SCHEDA:

05.512

LOCALITA':

MARINA DI RAVENNA

CATASTO RAVENNA

SEZIONE: RA

FOGLIO:

4

MAPPAL:

37

TIPOLOGIA

☒ SPIAGGIA LIBERA DA CONCESSIONI

☐ SPIAGGIA NATURISTI

PRESENZA DI DUNE

CARATTERISTICHE

☐ PORZIONE DI DUNA

☐ PRESENZA DI VEGETAZIONE

☐ CONTINUA

☐ SOGGETTA A CALPESTIO

RIFERIMENTO SCHEDA

☒ PRES. DI CAPANNI

05.084/085/086/087

RECINZIONI

☐ LEGNO

☐ FERRO

☐ CEMENTO

☐ RETE METALICA

DIMENSIONI

FRONTE ML.

0

PROFONDITA' ML.

0

ALTEZZA ML.

0

SUPERFICIE MQ.

0

CONSERVAZIONE


☐ INSUFFICIENTE

☐ SUFFICIENTE

☐ BUONO

☐ OTTIMO

FOTO 3



PRESENZA DI PINETE

CARATTERISTICHE

☐ BASSURE

☐ PRESENZA DI SOTTOBOSCO

☐ PERCORSI

☐ SOGGETTA A CALPESTIO

RIFERIMENTO SCHEDA:

05.301

PRESENZA STRUTTURE:

RECINZIONI

☐ LEGNO

☐ FERRO

☐ CEMENTO

☒ RETE METALLICA

DIMENSIONI

FRONTE ML.

4483,91

PROFONDITA' ML

100

ALTEZZA ML

0

SUPERFICIE MQ.

346127,6

CONSERVAZIONE

☐ INSUFFICIENTE

☒ SUFFICIENTE

☐ BUONO

☐ OTTIMO

FOTO 4



PROTEZIONE COSTA

☐ PARALLELE

MATERIALI

☐ CONTINUE

☐ MASSI IN PIETRA

DIST. COSTA

0

INTERASSE:

0

☐ MASSI IN CEMENTO

☐ SACCHI DI SABBIA

TIPOLOGIA

☐ EMERSE

☐ SOFFOLTE

☐ SOMMERSE

☐ RADENTI

MATERIALI

☐ CONTINUE

☐ RADENTI MASSI IN PIETRA

LUNGHEZZA:

0

☐ MASSI IN CEMENTO

☐ SACCHI DI SABBIA

TIPOLOGIA

☐ EMERSA

☐ SOFFOLTA

☐ SOMMERSA

☐ A PENNELLO

MATERIALI

NUMERO:

0

LUNGHEZZA

0

INTERASSE

0

☐ MASSI IN PIETRA

☐ MASSI IN CEMENTO

☐ SACCHI DI SABBIA

TIPOLOGIA

☐ EMERSE

☐ SOFFOLTE

☐ SOMMERSE

DINAMICA DELLA COSTA

☐ EROSIONE

☐ RIPASCIMENTO

☒ STABILE

NOTE

SPIAGGIA COMPRESA TRA IL BAGNO OBELIX E IL BAGNO CARPE DIEM.

DATA:
23/02/2004
RILEVATORE:
GIUNCHI - MINGUZZI
AGGIORNAMENTO:
PAGINA 1



COMUNE DI RAVENNA
AREA 6: PIANIFICAZIONE TERRITORIALE
SERVIZIO PROGETTAZIONE URBANISTICA

CENSIMENTO SPIAGGE LIBERE

Pagina 2

COD AREA:	NUM SCHEDA:
1059	05.513
LOCALITA':	
MARINA DI RAVENNA	
CATASTO RAVENNA	
SEZIONE:	RA
FOGLIO:	4
MAPPAL:	37

TIPOLOGIA

☒ SPIAGGIA LIBERA DA CONCESSIONI

☐ SPIAGGIA NATURISTI

VINCOLI AMBIENTALI VIGENTI

- ☒ VINCOLO IDROGEOLOGICO
☐ RISERVE NATURALI DELLO STATO
☐ ZONA DI PROTEZIONE SPECIALE
☐ SITI INTERESSE COMUNITARIO
☒ VINCOLO PAESISTICO LR31/2002
- L. R. 27/88 - L. 1039/39
- L. 1497/39 - L. 431 / 85

PROPRIETA' AREA

- ☐ COMUNE ☐ DEM. FORESTALE
☒ DEM. MARITTIMO ☐ PRIVATA


DIMENSIONI

LUNGHEZZA MAX: 18
LARGHEZZA MAX: 179
SUPERFICIE TOTALE: 3013

INQUADRAMENTO



FOTO SATELLITARE TRATTO



CONNESSIONI ALLE RETI

- ☐ PISTA CICLABILE
☒ TRASPORTO PUBBLICO
☒ PARCHEGGI

DIST. SPIAGGIA

- ☐ > 300 ML
☐ > 300 ML
☐ > 300 ML

FILTRI

- ☒ PINETA ML
☐ DUNA ML
☒ RECINZIONI ML

LARGH.

100,15
0
0

ALT.

0
0
1,2

ACCESSIBILITA'

- ☐ ESCLUSIVA ☐ DIRETTA
☐ PRESENZA BARRIERE ARCH

PERCORSI

- ☒ CARRABILE
☐ PEDONALE

NUMERO

2
0

FREQUENZA

0
0

PAVIMENTAZ.

STERRATO

PROPRIETA' PERCORSI

- ☐ COMUNE
☒ DEMANIO FORESTALE
☐ DEMANIO MARITTIMO
☐ PRIVATA

DATI CONCESSIONE

CONCESSIONE N: 0 DATA RILASCIO

SCADENZA:

INTESTATARIO CONCESSIONE:

SEZIONE: MARE/SPIAGGIA/PINETA/EDIFICATO

RECINZIONI AREA

- ☐ LEGNO
☐ RETE METALLICA
☐ VEGETAZIONE
☐ CEMENTO
☐ MURATURA

ALTEZZA

0
0
0
0
0

PRESENZA SERVIZI

- ☐ SERVIZI IGIENICI ☐ PUNTI RISTORO
☐ PERCORSI PAVIM. ☐ BARRIERE ARCHITET.
☐ STRUTT. SALVAT. N. 0
☐ AREE DI SALVAT. MQ 0
☐ SERV. MANUTENZIONE

ARREDI

- ☐ CARTELLI BACH.
☐ CESTINI
☐ ILLUMINAZIONE
☐ AIUOLE
☐

STATO DI CONSERVAZIONE

SUFFICIENTE

AREA RETROSTANTE:

EDIFICATO

FOTO 1



FOTO 2



DATA:

23/02/2004

RILEVATORE:

GIUNCHI - MINGUZZI

AGGIORNAMENTO:

PAGINA 2



COMUNE DI RAVENNA

AREA 6: PLANIFICAZIONE TERRITORIALE

SERVIZIO PROGETTAZIONE URBANISTICA

CENSIMENTO SPIAGGE LIBERE

COD AREA:

1059

NUM SCHEDA:

05.513

LOCALITA':

MARINA DI RAVENNA

CATASTO RAVENNA

SEZIONE:

RA

FOGLIO:

4

MAPPALE:

37

TIPOLOGIA

☒ SPIAGGIA LIBERA DA CONCESSIONI

☐ SPIAGGIA NATURISTI

PRESENZA DI DUNE

CARATTERISTICHE

☐ PORZIONE DI DUNA

☐ PRESENZA DI VEGETAZIONE

☐ CONTINUA

☐ SOGGETTA A CALPESTIO

RIFERIMENTO SCHEDA

☒ PRES. DI CAPANNI

05.088/089/090

RECINZIONI

☐ LEGNO

☐ FERRO

☐ CEMENTO

☐ RETE METALLICA

DIMENSIONI

FRONTE ML.

0

PROFONDITA' ML.

0

ALTEZZA ML.

0

SUPERFICIE MQ.

0

CONSERVAZIONE

☐ INSUFFICIENTE

☐ SUFFICIENTE

☐ BUONO

☐ OTTIMO

FOTO 3



PRESENZA DI PINETE

CARATTERISTICHE

☐ BASSURE

☐ PRESENZA DI SOTTOBOSCO

☒ PERCORSI

☒ SOGGETTA A CALPESTIO

RIFERIMENTO SCHEDA:

05.301

PRESENZA STRUTTURE:

RECINZIONI

☐ LEGNO

☐ FERRO

☐ CEMENTO

☒ RETE METALLICA

DIMENSIONI

FRONTE ML.

4483,91

PROFONDITA' ML

100

ALTEZZA ML

0

SUPERFICIE MQ.

346127,6

CONSERVAZIONE

☐ INSUFFICIENTE

☒ SUFFICIENTE

☐ BUONO

☐ OTTIMO

FOTO 4



PROTEZIONE COSTA

☐ PARALLELE

MATERIALI

☐ CONTINUE

☐ MASSI IN PIETRA

DIST. COSTA

0

INTERASSE:

0

☐ MASSI IN CEMENTO

☐ SACCHI DI SABBIA

TIPOLOGIA

☐ EMERSE

☐ SOFFOLTE

☐ SOMMERSE

☐ RADENTI

MATERIALI

☐ CONTINUE

☐ RADENTI MASSI IN PIETRA

LUNGHEZZA:

0

SACCHI DI SABBIA

☐ MASSI IN CEMENTO

☐ SOMMERSA

TIPOLOGIA

☐ EMERSA

☐ SOFFOLTA

☐ SOMMERSA

☐ A PENNELLO

MATERIALI

☐ NUMERO:

0

LUNGHEZZA

0

INTERASSE

0

☐ MASSI IN PIETRA

☐ MASSI IN CEMENTO

☐ SACCHI DI SABBIA

TIPOLOGIA

☐ EMERSE

☐ SOFFOLTE

☐ SOMMERSE

DINAMICA DELLA COSTA

☐ EROSIONE

☐ RIPASCIMENTO

☒ STABILE

NOTE

SPIAGGIA COMPRESA TRA IL BAGNO CARPE DIEM E IL BAGNO HABANA.

DATA:
23/02/2004
RILEVATORE:
GIUNCHI - MINGUZZI
AGGIORNAMENTO:
PAGINA 1



COMUNE DI RAVENNA
AREA 6: PIANIFICAZIONE TERRITORIALE
SERVIZIO PROGETTAZIONE URBANISTICA

CENSIMENTO SPIAGGE LIBERE

Pagina 2

COD AREA:	NUM SCHEDA:
1060	05.514
LOCALITA':	
MARINA DI RAVENNA	
CATASTO RAVENNA	
SEZIONE:	RA
FOGLIO:	4
MAPPAL:	37

TIPOLOGIA

☒ SPIAGGIA LIBERA DA CONCESSIONI

☐ SPIAGGIA NATURISTI

VINCOLI AMBIENTALI VIGENTI

- ☒ VINCOLO IDROGEOLOGICO
☐ RISERVE NATURALI DELLO STATO
☐ ZONA DI PROTEZIONE SPECIALE
☐ SITI INTERESSE COMUNITARIO
☒ VINCOLO PAESISTICO LR31/2002
- L. R. 27/88 - L. 1039/39
- L. 1497/39 - L. 431 / 85

PROPRIETA' AREA

- ☐ COMUNE ☐ DEM. FORESTALE
☒ DEM. MARITTIMO ☐ PRIVATA


DIMENSIONI

LUNGHEZZA MAX: 6
LARGHEZZA MAX: 190
SUPERFICIE TOTALE: 1193

INQUADRAMENTO



FOTO SATELLITARE TRATTO



CONNESSIONI ALLE RETI

- ☐ PISTA CICLABILE
☒ TRASPORTO PUBBLICO
☒ PARCHEGGI

DIST. SPIAGGIA

- ☐ > 300 ML
☐ > 300 ML
☐ > 300 ML

FILTRI

- ☒ PINETA ML
☐ DUNA ML
☒ RECINZIONI ML

LARGH.

73,74
0
0

ALT.

0
0
1,2

ACCESSIBILITA'

- ☐ ESCLUSIVA ☐ DIRETTA
☐ PRESENZA BARRIERE ARCH

PERCORSI

- ☒ CARRABILE
☐ PEDONALE

NUMERO

2
0

FREQUENZA

0
0

PAVIMENTAZ.

STERRATO

PROPRIETA' PERCORSI

- ☐ COMUNE
☒ DEMANIO FORESTALE
☐ DEMANIO MARITTIMO
☐ PRIVATA

DATI CONCESSIONE

CONCESSIONE N: 0 DATA RILASCIO

SCADENZA:

INTESTATARIO CONCESSIONE:

SEZIONE: MARE/SPIAGGIA/PINETA/EDIFICATO

RECINZIONI AREA

- ☐ LEGNO
☐ RETE METALLICA
☐ VEGETAZIONE
☐ CEMENTO
☐ MURATURA

0
0
0
0
0

PRESENZA SERVIZI

- ☐ SERVIZI IGIENICI ☐ PUNTI RISTORO
☐ PERCORSI PAVIM. ☐ BARRIERE ARCHITET.
☐ STRUTT SALVAT. N. 0
☐ AREE DI SALVAT. MQ 0
☐ SERV. MANUTENZIONE

ARREDI

- ☐ CARTELLI BACH.
☐ CESTINI
☐ ILLUMINAZIONE
☐ AIUOLE

STATO DI CONSERVAZIONE

SUFFICIENTE

AREA RETROSTANTE:

EDIFICATO

FOTO 1



FOTO 2



DATA:	23/02/2004	 <div>COMUNE DI RAVENNA</div> AREA 6: PLANIFICAZIONE TERRITORIALE SERVIZIO PROGETTAZIONE URBANISTICA	COD AREA:	1060	NUM SCHEDA:	05.514
RILEVATORE:	GIUNCHI - MINGUZZI		LOCALITA':	MARINA DI RAVENNA		
AGGIORNAMENTO:			CATASTO RAVENNA			
			SEZIONE:	RA		
			FOGLIO:	4		
PAGINA 2			MAPPALE:	37		

TIPOLOGIA		
<input checked="" type="checkbox"/> SPIAGGIA LIBERA DA CONCESSIONI <input type="checkbox"/> SPIAGGIA NATURISTI		
PRESENZA DI DUNE		
CARATTERISTICHE	RECINZIONI	
<input type="checkbox"/> PORZIONE DI DUNA	<input type="checkbox"/> PRESENZA DI VEGETAZIONE	<input type="checkbox"/> LEGNO
<input type="checkbox"/> CONTINUA	<input type="checkbox"/> SOGGETTA A CALPESTIO	<input type="checkbox"/> FERRO
RIFERIMENTO SCHEDA		<input type="checkbox"/> CEMENTO
<input checked="" type="checkbox"/> PRES. DI CAPANNI	05.092	<input type="checkbox"/> RETE METALICA
DIMENSIONI	CONSERVAZIONE	
FRONTE ML.	0	<input type="checkbox"/> INSUFFICIENTE
PROFONDITA' ML.	0	<input type="checkbox"/> SUFFICIENTE
ALTEZZA ML.	0	<input type="checkbox"/> BUONO
SUPERFICIE MQ.	0	<input type="checkbox"/> OTTIMO
PRESENZA DI PINETE		
CARATTERISTICHE	RECINZIONI	
<input type="checkbox"/> BASSURE	<input type="checkbox"/> PRESENZA DI SOTTOBOSCO	<input type="checkbox"/> LEGNO
<input checked="" type="checkbox"/> PERCORSI	<input checked="" type="checkbox"/> SOGGETTA A CALPESTIO	<input type="checkbox"/> FERRO
RIFERIMENTO SCHEDA:	05.301	<input type="checkbox"/> CEMENTO
PRESENZA STRUTTURE:		<input checked="" type="checkbox"/> RETE METALLICA
DIMENSIONI	CONSERVAZIONE	
FRONTE ML.	4483,91	<input type="checkbox"/> INSUFFICIENTE
PROFONDITA' ML	100	<input checked="" type="checkbox"/> SUFFICIENTE
ALTEZZA ML	0	<input type="checkbox"/> BUONO
SUPERFICIE MQ.	346127,6	<input type="checkbox"/> OTTIMO
PROTEZIONE COSTA		
<input type="checkbox"/> PARALLELE	MATERIALI	TIPOLOGIA
<input type="checkbox"/> CONTINUE	<input type="checkbox"/> MASSI IN PIETRA	<input type="checkbox"/> EMERSE
DIST. COSTA	<input type="checkbox"/> MASSI IN CEMENTO	<input type="checkbox"/> SOFFOLTE
INTERASSE:	<input type="checkbox"/> SACCHI DI SABBIA	<input type="checkbox"/> SOMMERSE
<input type="checkbox"/> RADENTI	MATERIALI	TIPOLOGIA
<input type="checkbox"/> CONTINUE	<input type="checkbox"/> RADENTI MASSI IN PIETRA	<input type="checkbox"/> EMERSA
LUNGHEZZA:	<input type="checkbox"/> MASSI IN CEMENTO	<input type="checkbox"/> SOFFOLTA
	<input type="checkbox"/> SACCHI DI SABBIA	<input type="checkbox"/> SOMMERSA
<input type="checkbox"/> A PENNELLO	MATERIALI	TIPOLOGIA
NUMERO:	<input type="checkbox"/> MASSI IN PIETRA	<input type="checkbox"/> EMERSE
LUNGHEZZA	<input type="checkbox"/> MASSI IN CEMENTO	<input type="checkbox"/> SOFFOLTE
INTERASSE	<input type="checkbox"/> SACCHI DI SABBIA	<input type="checkbox"/> SOMMERSE
DINAMICA DELLA COSTA		
<input type="checkbox"/> EROSIONE <input type="checkbox"/> RIPASCIMENTO <input checked="" type="checkbox"/> STABILE		

FOTO 3




FOTO 4




FOTO 5

NOTE

SPIAGGIA COMPRESA TRA IL BAGNO HABANA E IL BAGNO CRAL POSTE TELEGRAFI. PRESENZA DI ALBERATURE E FILTRO PINETA DEFORESTATO.

DATA:

23/02/2004

RILEVATORE:

GIUNCHI - MINGUZZI

AGGIORNAMENTO:

PAGINA 1



COMUNE DI RAVENNA

AREA 6: PIANIFICAZIONE TERRITORIALE
SERVIZIO PROGETTAZIONE URBANISTICA

CENSIMENTO SPIAGGE LIBERE

Pagina 2

COD AREA:

1061

NUM SCHEDA:

05.515

LOCALITA':

MARINA DI RAVENNA

CATASTO RAVENNA

SEZIONE:

RA

FOGLIO:

4

MAPPALE:

37

TIPOLOGIA

☒ SPIAGGIA LIBERA DA CONCESSIONI☐ SPIAGGIA NATURISTI

VINCOLI AMBIENTALI VIGENTI

- ☒ VINCOLO IDROGEOLOGICO
☐ RISERVE NATURALI DELLO STATO
☐ ZONA DI PROTEZIONE SPECIALE
☐ SITI INTERESSE COMUNITARIO
☒ VINCOLO PAESISTICO LR31/2002
- L. R. 27/88 - L. 1039/39
- L. 1497/39 - L. 431 / 85

PROPRIETA' AREA

- ☐ COMUNE ☐ DEM. FORESTALE
☒ DEM. MARITTIMO ☐ PRIVATA


DIMENSIONI

LUNGHEZZA MAX: 10
LARGHEZZA MAX: 181
SUPERFICIE TOTALE: 1862

INQUADRAMENTO



FOTO SATELLITARE TRATTO



CONNESSIONI ALLE RETI

- ☐ PISTA CICLABILE
☒ TRASPORTO PUBBLICO
☒ PARCHEGGI

DIST. SPIAGGIA

- ☐ > 300 ML
☐ > 300 ML
☐ > 300 ML

FILTRI

- ☒ PINETA ML
☐ DUNA ML
☒ RECINZIONI ML

LARGH.

100,76
0
0

ALT.

0
0
1,2

ACCESSIBILITA'

- ☐ ESCLUSIVA ☐ DIRETTA
☐ PRESENZA BARRIERE ARCH

PERCORSI

- ☒ CARRABILE
☐ PEDONALE

NUMERO

2
0

FREQUENZA

0
0

PAVIMENTAZ.

STERRATO

PROPRIETA' PERCORSI

- ☐ COMUNE
☒ DEMANIO FORESTALE
☐ DEMANIO MARITTIMO
☐ PRIVATA

DATI CONCESSIONE

CONCESSIONE N: 0 DATA RILASCIO

SCADENZA:

INTESTATARIO CONCESSIONE:

SEZIONE: MARE/SPIAGGIA/PINETA/EDIFICATO

RECINZIONI AREA

ALTEZZA

- ☐ LEGNO 0
☐ RETE METALLICA 0
☐ VEGETAZIONE 0
☐ CEMENTO 0
☐ MURATURA 0

PRESENZA SERVIZI

- ☐ SERVIZI IGIENICI ☐ PUNTI RISTORO
☐ PERCORSI PAVIM. ☐ BARRIERE ARCHITET.
☐ STRUTT. SALVAT. N. 0
☐ AREE DI SALVAT. MQ 0
☐ SERV. MANUTENZIONE

ARREDI

- ☐ CARTELLI BACH.
☐ CESTINI
☐ ILLUMINAZIONE
☐ AIUOLE
☐

STATO DI CONSERVAZIONE

SUFFICIENTE

AREA RETROSTANTE:


EDIFICATO

FOTO 1



FOTO 2



DATA: 23/02/2004		 COMUNE DI RAVENNA <i>AREA 6: PLANIFICAZIONE TERRITORIALE SERVIZIO PROGETTAZIONE URBANISTICA</i>	COD AREA: 1061		NUM SCHEDA: 05.515	
RILEVATORE: GIUNCHI - MINGUZZI			LOCALITA': MARINA DI RAVENNA			
AGGIORNAMENTO:			CATASTO RAVENNA			
			SEZIONE: RA			
		FOGLIO: 4				
PAGINA 2		MAPPALE: 37				

TIPOLOGIA		
<input checked="" type="checkbox"/> SPIAGGIA LIBERA DA CONCESSIONI <input type="checkbox"/> SPIAGGIA NATURISTI <input type="checkbox"/>		
PRESENZA DI DUNE		
CARATTERISTICHE		RECINZIONI
<input type="checkbox"/> PORZIONE DI DUNA	<input type="checkbox"/> PRESENZA DI VEGETAZIONE	<input type="checkbox"/> LEGNO
<input type="checkbox"/> CONTINUA	<input type="checkbox"/> SOGGETTA A CALPESTIO	<input type="checkbox"/> FERRO
RIFERIMENTO SCHEDA		<input type="checkbox"/> CEMENTO
<input type="checkbox"/> PRES. DI CAPANNI		<input type="checkbox"/> RETE METALLICA
DIMENSIONI		CONSERVAZIONE
FRONTE ML.	0	<input type="checkbox"/> INSUFFICIENTE
PROFONDITA' ML.	0	<input type="checkbox"/> SUFFICIENTE
ALTEZZA ML.	0	<input type="checkbox"/> BUONO
SUPERFICIE MQ.	0	<input type="checkbox"/> OTTIMO
PRESENZA DI PINETE		
CARATTERISTICHE		RECINZIONI
<input type="checkbox"/> BASSURE	<input type="checkbox"/> PRESENZA DI SOTTOBOSCO	<input type="checkbox"/> LEGNO
<input checked="" type="checkbox"/> PERCORSI	<input checked="" type="checkbox"/> SOGGETTA A CALPESTIO	<input type="checkbox"/> FERRO
RIFERIMENTO SCHEDA:	05.301	<input type="checkbox"/> CEMENTO
PRESENZA STRUTTURE:		<input checked="" type="checkbox"/> RETE METALLICA
DIMENSIONI		CONSERVAZIONE
FRONTE ML.	4483,91	<input type="checkbox"/> INSUFFICIENTE
PROFONDITA' ML	100	<input checked="" type="checkbox"/> SUFFICIENTE
ALTEZZA ML	0	<input type="checkbox"/> BUONO
SUPERFICIE MQ.	346127,6	<input type="checkbox"/> OTTIMO
PROTEZIONE COSTA		
<input type="checkbox"/> PARALLELE	MATERIALI	TIPOLOGIA
<input type="checkbox"/> CONTINUE	<input type="checkbox"/> MASSI IN PIETRA	<input type="checkbox"/> EMERSE
DIST. COSTA	0 <input type="checkbox"/> MASSI IN CEMENTO	<input type="checkbox"/> SOFFOLTE
INTERASSE:	0 <input type="checkbox"/> SACCHI DI SABBIA	<input type="checkbox"/> SOMMERSE
<input type="checkbox"/> RADENTI	MATERIALI	TIPOLOGIA
<input type="checkbox"/> CONTINUE	<input type="checkbox"/> RADENTI MASSI IN PIETRA	<input type="checkbox"/> EMERSA
LUNGHEZZA:	0 <input type="checkbox"/> MASSI IN CEMENTO	<input type="checkbox"/> SOFFOLTA
	<input type="checkbox"/> SACCHI DI SABBIA	<input type="checkbox"/> SOMMERSA
<input type="checkbox"/> A PENNELLO	MATERIALI	TIPOLOGIA
NUMERO:	0 <input type="checkbox"/> MASSI IN PIETRA	<input type="checkbox"/> EMERSE
LUNGHEZZA	0 <input type="checkbox"/> MASSI IN CEMENTO	<input type="checkbox"/> SOFFOLTE
INTERASSE	0 <input type="checkbox"/> SACCHI DI SABBIA	<input type="checkbox"/> SOMMERSE
DINAMICA DELLA COSTA		
<input type="checkbox"/> EROSIONE <input type="checkbox"/> RIPASCIMENTO <input checked="" type="checkbox"/> STABILE		


FOTO 3




FOTO 4


FOTO 5


NOTE
SPIAGGIA COMPRESA TRA IL BAGNO CRAL POSTE
TELEGRAFI E IL BAGNO IGUANA.

DATA:

23/02/2004

RILEVATORE:

GIUNCHI - MINGUZZI

AGGIORNAMENTO:

PAGINA 1



COMUNE DI RAVENNA

AREA 6: PIANIFICAZIONE TERRITORIALE
SERVIZIO PROGETTAZIONE URBANISTICA

CENSIMENTO SPIAGGE LIBERE

Pagina 2

COD AREA:

1062

NUM SCHEDA:

05.516

LOCALITA':

MARINA DI RAVENNA

CATASTO RAVENNA

SEZIONE:

RA

FOGLIO:

4

MAPPALE:

37

TIPOLOGIA

☒ SPIAGGIA LIBERA DA CONCESSIONI☐ SPIAGGIA NATURISTI

VINCOLI AMBIENTALI VIGENTI

☒ VINCOLO IDROGEOLOGICO☐ RISERVE NATURALI DELLO STATO☐ ZONA DI PROTEZIONE SPECIALE☐ SITI INTERESSE COMUNITARIO☒ VINCOLO PAESISTICO LR31/2002

- L. R. 27/88

- L. 1039/39

- L. 1497/39

- L. 431 / 85

PROPRIETA' AREA

☐ COMUNE☐ DEM. FORESTALE☒ DEM. MARITTIMO☐ PRIVATA

DIMENSIONI

LUNGHEZZA MAX:

38

LARGHEZZA MAX:

189


SUPERFICIE TOTALE:

6847

INQUADRAMENTO



FOTO SATELLITARE TRATTO



CONNESSIONI ALLE RETI

☐ PISTA CICLABILE☒ TRASPORTO PUBBLICO☒ PARCHEGGI

DIST. SPIAGGIA

☐ > 300 ML☐ > 300 ML☐ > 300 ML

FILTRI

☒ PINETA ML☒ DUNA ML☒ RECINZIONI ML

LARGH.

98,94

54,05

0

ALT.

0

0

1,2

ACCESSIBILITA'

☐ ESCLUSIVA☐ DIRETTA☐ PRESENZA BARRIERE ARCH

PERCORSI

☒ CARRABILE☐ PEDONALE

NUMERO

2

0

FREQUENZA

0

0

PAVIMENTAZ.

STERRATO

PROPRIETA' PERCORSI

☐ COMUNE☒ DEMANIO FORESTALE☐ DEMANIO MARITTIMO☐ PRIVATA

DATI CONCESSIONE

CONCESSIONE N:

0

DATA RILASCIO

SCADENZA:

INTESTATARIO CONCESSIONE:

SEZIONE: MARE/SPIAGGIA/DUNA/PINETA/EDIFICATO

RECINZIONI AREA

ALTEZZA

☐ LEGNO

0

☐ RETE METALLICA

0

☐ VEGETAZIONE

0

☐ CEMENTO

0

☐ MURATURA

0

PRESENZA SERVIZI

☐ SERVIZI IGIENICI☐ PUNTI RISTORO☐ PERCORSI PAVIM.☐ BARRIERE ARCHITET.☐ STRUTT SALVAT. N.

0

☐ AREE DI SALVAT. MQ

0

☐ SERV. MANUTENZIONE

ARREDI

☐ CARTELLI BACH.☐ CESTINI☐ ILLUMINAZIONE☐ AIUOLE

STATO DI CONSERVAZIONE

SUFFICIENTE

AREA RETROSTANTE:

EDIFICATO

FOTO 1



FOTO 2



DATA:

23/02/2004

RILEVATORE:

GIUNCHI - MINGUZZI

AGGIORNAMENTO:

PAGINA 2



COMUNE DI RAVENNA

AREA 6: PLANIFICAZIONE TERRITORIALE

SERVIZIO PROGETTAZIONE URBANISTICA

CENSIMENTO SPIAGGE LIBERE

COD AREA:

1062

NUM SCHEDA:

05.516

LOCALITA':

MARINA DI RAVENNA

CATASTO RAVENNA

SEZIONE: RA

FOGLIO:

4

MAPPAL:

37

TIPOLOGIA

☒ SPIAGGIA LIBERA DA CONCESSIONI

☐ SPIAGGIA NATURISTI

PRESENZA DI DUNE

CARATTERISTICHE

RECINZIONI

☐ PORZIONE DI DUNA

☒ PRESENZA DI VEGETAZIONE

☐ LEGNO

☐ CONTINUA

☒ SOGGETTA A CALPESTIO

☐ FERRO

RIFERIMENTO SCHEDA

05.802

☐ CEMENTO

☒ PRES. DI CAPANNI

05.093/094/095/096

☐ RETE METALICA

DIMENSIONI

CONSERVAZIONE

FRONTE ML.

23,95

☐ INSUFFICIENTE

PROFONDITA' ML.

54,05

☒ SUFFICIENTE

ALTEZZA ML.

0


☐ BUONO

SUPERFICIE MQ.

1323,79

☐ OTTIMO

FOTO 3



PRESENZA DI PINETE

CARATTERISTICHE

RECINZIONI

☐ BASSURE

☐ PRESENZA DI SOTTOBOSCO

☐ LEGNO

☒ PERCORSI

☒ SOGGETTA A CALPESTIO

☐ FERRO

RIFERIMENTO SCHEDA:

05.301

☐ CEMENTO

PRESENZA STRUTTURE:

☒ RETE METALLICA

DIMENSIONI

CONSERVAZIONE

FRONTE ML.

4483,91

☐ INSUFFICIENTE

PROFONDITA' ML

100

☒ SUFFICIENTE

ALTEZZA ML

0


☐ BUONO

SUPERFICIE MQ.

346127,6

☐ OTTIMO

FOTO 4



PROTEZIONE COSTA

☐ PARALLELE

MATERIALI

TIPOLOGIA

☐ CONTINUE

☐ MASSI IN PIETRA

☐ EMERSE

DIST. COSTA

0

☐ MASSI IN CEMENTO

☐ SOFFOLTE

INTERASSE:

0

☐ SACCHI DI SABBIA

☐ SOMMERSE

☐ RADENTI

MATERIALI

TIPOLOGIA

☐ CONTINUE

☐ RADENTI MASSI IN PIETRA

☐ EMERSA

LUNGHEZZA:

0

☐ MASSI IN CEMENTO

☐ SOFFOLTA

☐ SACCHI DI SABBIA

☐ SOMMERSA

☐ A PENNELLO

MATERIALI

TIPOLOGIA

NUMERO:

0

☐ MASSI IN PIETRA

☐ EMERSE

LUNGHEZZA

0

☐ MASSI IN CEMENTO

☐ SOFFOLTE

INTERASSE

0

☐ SACCHI DI SABBIA

☐ SOMMERSE

FOTO 5



DINAMICA DELLA COSTA

☐ EROSIONE

☐ RIPASCIMENTO

☒ STABILE

NOTE

SPIAGGIA COMPRESA TRA IL BAGNO IGUANA E IL BAGNO HOOKIPA.

DATA:

23/02/2004

RILEVATORE:

GIUNCHI - MINGUZZI

AGGIORNAMENTO:

PAGINA 1



COMUNE DI RAVENNA

AREA 6: PIANIFICAZIONE TERRITORIALE
SERVIZIO PROGETTAZIONE URBANISTICA

CENSIMENTO SPIAGGE LIBERE

Pagina 2

COD AREA:

1063

NUM SCHEDA:

05.517

LOCALITA':

MARINA DI RAVENNA

CATASTO RAVENNA

SEZIONE:

RA

FOGLIO:

4

MAPPALE:

37

TIPOLOGIA

☒ SPIAGGIA LIBERA DA CONCESSIONI☐ SPIAGGIA NATURISTI

VINCOLI AMBIENTALI VIGENTI

- ☒ VINCOLO IDROGEOLOGICO
☐ RISERVE NATURALI DELLO STATO
☐ ZONA DI PROTEZIONE SPECIALE
☐ SITI INTERESSE COMUNITARIO
☒ VINCOLO PAESISTICO LR31/2002
- L. R. 27/88 - L. 1039/39
- L. 1497/39 - L. 431 / 85

PROPRIETA' AREA

- ☐ COMUNE ☐ DEM. FORESTALE
☒ DEM. MARITTIMO ☐ PRIVATA


DIMENSIONI

LUNGHEZZA MAX: 85
LARGHEZZA MAX: 185
SUPERFICIE TOTALE: 14958

INQUADRAMENTO



FOTO SATELLITARE TRATTO



CONNESSIONI ALLE RETI

- ☐ PISTA CICLABILE
☒ TRASPORTO PUBBLICO
☒ PARCHEGGI

DIST. SPIAGGIA

- ☐ > 300 ML
☐ > 300 ML
☐ > 300 ML

FILTRI

- ☒ PINETA ML
☒ DUNA ML
☒ RECINZIONI ML

LARGH.

100,19
79,37
0

ALT.

0
0
1,2

ACCESSIBILITA'

- ☐ ESCLUSIVA ☐ DIRETTA
☐ PRESENZA BARRIERE ARCH

PERCORSI

- ☒ CARRABILE
☐ PEDONALE

NUMERO

2
0

FREQUENZA

0
0

PAVIMENTAZ.

STERRATO

PROPRIETA' PERCORSI

- ☐ COMUNE
☒ DEMANIO FORESTALE
☐ DEMANIO MARITTIMO
☐ PRIVATA

DATI CONCESSIONE

CONCESSIONE N: 0 DATA RILASCIO
SCADENZA:
INTESTATARIO CONCESSIONE:
SEZIONE: MARE/SPIAGGIA/DUNA/PINETA/EDIFICATO

RECINZIONI AREA

ALTEZZA

- ☐ LEGNO 0
☐ RETE METALLICA 0
☐ VEGETAZIONE 0
☐ CEMENTO 0
☐ MURATURA 0

PRESENZA SERVIZI

- ☐ SERVIZI IGIENICI ☐ PUNTI RISTORO
☐ PERCORSI PAVIM. ☐ BARRIERE ARCHITET.
☐ STRUTT. SALVAT. N. 0
☐ AREE DI SALVAT. MQ 0
☐ SERV. MANUTENZIONE

ARREDI

- ☐ CARTELLI BACH.
☐ CESTINI
☐ ILLUMINAZIONE
☐ AIUOLE

STATO DI CONSERVAZIONE

SUFFICIENTE

AREA RETROSTANTE:





EDIFICATO

FOTO 1



FOTO 2



<div>DATA:<div>23/02/2004</div></div> <div>RILEVATORE:<div>GIUNCHI - MINGUZZI</div></div> <div>AGGIORNAMENTO:<div></div></div> <div>PAGINA 2</div>		<div><div></div><div>COMUNE DI RAVENNA</div><div>AREA 6: PLANIFICAZIONE TERRITORIALE SERVIZIO PROGETTAZIONE URBANISTICA</div></div> <div>CENSIMENTO SPIAGGE LIBERE</div>		<div><div>COD AREA:<div>1063</div></div><div>NUM SCHEDA:<div>05.517</div></div><div>LOCALITA':<div>MARINA DI RAVENNA</div></div><div>CATASTO RAVENNA</div><div>SEZIONE:<div>RA</div></div><div>FOGLIO:<div>4</div></div><div>MAPPALE:<div>37</div></div></div>																																									
<div>TIPOLOGIA</div> <div><input checked="" type="checkbox"/> SPIAGGIA LIBERA DA CONCESSIONI<input type="checkbox"/> SPIAGGIA NATURISTI</div>																																													
<div>PRESENZA DI DUNE</div> <table><tr><td colspan="2">CARATTERISTICHE</td><td colspan="2">RECINZIONI</td></tr><tr><td><input type="checkbox"/> PORZIONE DI DUNA</td><td><input checked="" type="checkbox"/> PRESENZA DI VEGETAZIONE</td><td><input type="checkbox"/> LEGNO</td><td></td></tr><tr><td><input type="checkbox"/> CONTINUA</td><td><input checked="" type="checkbox"/> SOGGETTA A CALPESTIO</td><td><input type="checkbox"/> FERRO</td><td></td></tr><tr><td>RIFERIMENTO SCHEDA</td><td>05.802</td><td><input type="checkbox"/> CEMENTO</td><td></td></tr><tr><td><input checked="" type="checkbox"/> PRES. DI CAPANNI</td><td>05.097/098/099/100/101</td><td><input type="checkbox"/> RETE METALIICA</td><td></td></tr><tr><td colspan="2">DIMENSIONI</td><td colspan="2">CONSERVAZIONE</td></tr><tr><td>FRONTE ML.</td><td>62,21</td><td><input type="checkbox"/> INSUFFICIENTE</td><td></td></tr><tr><td>PROFONDITA' ML.</td><td>79,37</td><td><input checked="" type="checkbox"/> SUFFICIENTE</td><td></td></tr><tr><td>ALTEZZA ML.</td><td>0</td><td><input type="checkbox"/> BUONO</td><td></td></tr><tr><td>SUPERFICIE MQ.</td><td>5348,07</td><td><input type="checkbox"/> OTTIMO</td><td></td></tr></table>						CARATTERISTICHE		RECINZIONI		<input type="checkbox"/> PORZIONE DI DUNA	<input checked="" type="checkbox"/> PRESENZA DI VEGETAZIONE	<input type="checkbox"/> LEGNO		<input type="checkbox"/> CONTINUA	<input checked="" type="checkbox"/> SOGGETTA A CALPESTIO	<input type="checkbox"/> FERRO		RIFERIMENTO SCHEDA	05.802	<input type="checkbox"/> CEMENTO		<input checked="" type="checkbox"/> PRES. DI CAPANNI	05.097/098/099/100/101	<input type="checkbox"/> RETE METALIICA		DIMENSIONI		CONSERVAZIONE		FRONTE ML.	62,21	<input type="checkbox"/> INSUFFICIENTE		PROFONDITA' ML.	79,37	<input checked="" type="checkbox"/> SUFFICIENTE		ALTEZZA ML.	0	<input type="checkbox"/> BUONO		SUPERFICIE MQ.	5348,07	<input type="checkbox"/> OTTIMO	
CARATTERISTICHE		RECINZIONI																																											
<input type="checkbox"/> PORZIONE DI DUNA	<input checked="" type="checkbox"/> PRESENZA DI VEGETAZIONE	<input type="checkbox"/> LEGNO																																											
<input type="checkbox"/> CONTINUA	<input checked="" type="checkbox"/> SOGGETTA A CALPESTIO	<input type="checkbox"/> FERRO																																											
RIFERIMENTO SCHEDA	05.802	<input type="checkbox"/> CEMENTO																																											
<input checked="" type="checkbox"/> PRES. DI CAPANNI	05.097/098/099/100/101	<input type="checkbox"/> RETE METALIICA																																											
DIMENSIONI		CONSERVAZIONE																																											
FRONTE ML.	62,21	<input type="checkbox"/> INSUFFICIENTE																																											
PROFONDITA' ML.	79,37	<input checked="" type="checkbox"/> SUFFICIENTE																																											
ALTEZZA ML.	0	<input type="checkbox"/> BUONO																																											
SUPERFICIE MQ.	5348,07	<input type="checkbox"/> OTTIMO																																											
<div>FOTO 3</div> 																																													
<div>PRESENZA DI PINETE</div> <table><tr><td colspan="2">CARATTERISTICHE</td><td colspan="2">RECINZIONI</td></tr><tr><td><input type="checkbox"/> BASSURE</td><td><input type="checkbox"/> PRESENZA DI SOTTOBOSCO</td><td><input type="checkbox"/> LEGNO</td><td></td></tr><tr><td><input checked="" type="checkbox"/> PERCORSI</td><td><input checked="" type="checkbox"/> SOGGETTA A CALPESTIO</td><td><input type="checkbox"/> FERRO</td><td></td></tr><tr><td>RIFERIMENTO SCHEDA:</td><td>05.301</td><td><input type="checkbox"/> CEMENTO</td><td></td></tr><tr><td>PRESENZA STRUTTURE:</td><td></td><td><input checked="" type="checkbox"/> RETE METALLICA</td><td></td></tr><tr><td colspan="2">DIMENSIONI</td><td colspan="2">CONSERVAZIONE</td></tr><tr><td>FRONTE ML.</td><td>4483,91</td><td><input type="checkbox"/> INSUFFICIENTE</td><td></td></tr><tr><td>PROFONDITA' ML</td><td>100</td><td><input checked="" type="checkbox"/> SUFFICIENTE</td><td></td></tr><tr><td>ALTEZZA ML</td><td>0</td><td><input type="checkbox"/> BUONO</td><td></td></tr><tr><td>SUPERFICIE MQ.</td><td>346127,6</td><td><input type="checkbox"/> OTTIMO</td><td></td></tr></table>						CARATTERISTICHE		RECINZIONI		<input type="checkbox"/> BASSURE	<input type="checkbox"/> PRESENZA DI SOTTOBOSCO	<input type="checkbox"/> LEGNO		<input checked="" type="checkbox"/> PERCORSI	<input checked="" type="checkbox"/> SOGGETTA A CALPESTIO	<input type="checkbox"/> FERRO		RIFERIMENTO SCHEDA:	05.301	<input type="checkbox"/> CEMENTO		PRESENZA STRUTTURE:		<input checked="" type="checkbox"/> RETE METALLICA		DIMENSIONI		CONSERVAZIONE		FRONTE ML.	4483,91	<input type="checkbox"/> INSUFFICIENTE		PROFONDITA' ML	100	<input checked="" type="checkbox"/> SUFFICIENTE		ALTEZZA ML	0	<input type="checkbox"/> BUONO		SUPERFICIE MQ.	346127,6	<input type="checkbox"/> OTTIMO	
CARATTERISTICHE		RECINZIONI																																											
<input type="checkbox"/> BASSURE	<input type="checkbox"/> PRESENZA DI SOTTOBOSCO	<input type="checkbox"/> LEGNO																																											
<input checked="" type="checkbox"/> PERCORSI	<input checked="" type="checkbox"/> SOGGETTA A CALPESTIO	<input type="checkbox"/> FERRO																																											
RIFERIMENTO SCHEDA:	05.301	<input type="checkbox"/> CEMENTO																																											
PRESENZA STRUTTURE:		<input checked="" type="checkbox"/> RETE METALLICA																																											
DIMENSIONI		CONSERVAZIONE																																											
FRONTE ML.	4483,91	<input type="checkbox"/> INSUFFICIENTE																																											
PROFONDITA' ML	100	<input checked="" type="checkbox"/> SUFFICIENTE																																											
ALTEZZA ML	0	<input type="checkbox"/> BUONO																																											
SUPERFICIE MQ.	346127,6	<input type="checkbox"/> OTTIMO																																											
<div>FOTO 4</div> 																																													
<div>PROTEZIONE COSTA</div> <table><tr><td><input type="checkbox"/> PARALLELE</td><td>MATERIALI</td><td>TIPOLOGIA</td></tr><tr><td><input type="checkbox"/> CONTINUE</td><td><input type="checkbox"/> MASSI IN PIETRA</td><td><input type="checkbox"/> EMERSE</td></tr><tr><td>DIST. COSTA</td><td><input type="checkbox"/> MASSI IN CEMENTO</td><td><input type="checkbox"/> SOFFOLTE</td></tr><tr><td>INTERASSE:</td><td><input type="checkbox"/> SACCHI DI SABBIA</td><td><input type="checkbox"/> SOMMERSE</td></tr><tr><td><input type="checkbox"/> RADENTI</td><td>MATERIALI</td><td>TIPOLOGIA</td></tr><tr><td><input type="checkbox"/> CONTINUE</td><td><input type="checkbox"/> RADENTI MASSI IN PIETRA</td><td><input type="checkbox"/> EMERSA</td></tr><tr><td>LUNGHEZZA:</td><td><input type="checkbox"/> MASSI IN CEMENTO</td><td><input type="checkbox"/> SOFFOLTA</td></tr><tr><td></td><td><input type="checkbox"/> SACCHI DI SABBIA</td><td><input type="checkbox"/> SOMMERSA</td></tr><tr><td><input type="checkbox"/> A PENNELLO</td><td>MATERIALI</td><td>TIPOLOGIA</td></tr><tr><td>NUMERO:</td><td><input type="checkbox"/> MASSI IN PIETRA</td><td><input type="checkbox"/> EMERSE</td></tr><tr><td>LUNGHEZZA</td><td><input type="checkbox"/> MASSI IN CEMENTO</td><td><input type="checkbox"/> SOFFOLTE</td></tr><tr><td>INTERASSE</td><td><input type="checkbox"/> SACCHI DI SABBIA</td><td><input type="checkbox"/> SOMMERSE</td></tr></table>						<input type="checkbox"/> PARALLELE	MATERIALI	TIPOLOGIA	<input type="checkbox"/> CONTINUE	<input type="checkbox"/> MASSI IN PIETRA	<input type="checkbox"/> EMERSE	DIST. COSTA	<input type="checkbox"/> MASSI IN CEMENTO	<input type="checkbox"/> SOFFOLTE	INTERASSE:	<input type="checkbox"/> SACCHI DI SABBIA	<input type="checkbox"/> SOMMERSE	<input type="checkbox"/> RADENTI	MATERIALI	TIPOLOGIA	<input type="checkbox"/> CONTINUE	<input type="checkbox"/> RADENTI MASSI IN PIETRA	<input type="checkbox"/> EMERSA	LUNGHEZZA:	<input type="checkbox"/> MASSI IN CEMENTO	<input type="checkbox"/> SOFFOLTA		<input type="checkbox"/> SACCHI DI SABBIA	<input type="checkbox"/> SOMMERSA	<input type="checkbox"/> A PENNELLO	MATERIALI	TIPOLOGIA	NUMERO:	<input type="checkbox"/> MASSI IN PIETRA	<input type="checkbox"/> EMERSE	LUNGHEZZA	<input type="checkbox"/> MASSI IN CEMENTO	<input type="checkbox"/> SOFFOLTE	INTERASSE	<input type="checkbox"/> SACCHI DI SABBIA	<input type="checkbox"/> SOMMERSE				
<input type="checkbox"/> PARALLELE	MATERIALI	TIPOLOGIA																																											
<input type="checkbox"/> CONTINUE	<input type="checkbox"/> MASSI IN PIETRA	<input type="checkbox"/> EMERSE																																											
DIST. COSTA	<input type="checkbox"/> MASSI IN CEMENTO	<input type="checkbox"/> SOFFOLTE																																											
INTERASSE:	<input type="checkbox"/> SACCHI DI SABBIA	<input type="checkbox"/> SOMMERSE																																											
<input type="checkbox"/> RADENTI	MATERIALI	TIPOLOGIA																																											
<input type="checkbox"/> CONTINUE	<input type="checkbox"/> RADENTI MASSI IN PIETRA	<input type="checkbox"/> EMERSA																																											
LUNGHEZZA:	<input type="checkbox"/> MASSI IN CEMENTO	<input type="checkbox"/> SOFFOLTA																																											
	<input type="checkbox"/> SACCHI DI SABBIA	<input type="checkbox"/> SOMMERSA																																											
<input type="checkbox"/> A PENNELLO	MATERIALI	TIPOLOGIA																																											
NUMERO:	<input type="checkbox"/> MASSI IN PIETRA	<input type="checkbox"/> EMERSE																																											
LUNGHEZZA	<input type="checkbox"/> MASSI IN CEMENTO	<input type="checkbox"/> SOFFOLTE																																											
INTERASSE	<input type="checkbox"/> SACCHI DI SABBIA	<input type="checkbox"/> SOMMERSE																																											
<div>FOTO 5</div> 																																													
<div>NOTE</div> <div>SPIAGGIA COMPRESA TRA IL BAGNO HOOKIPA E IL BAGNO PETER PAN.</div>																																													
<div>DINAMICA DELLA COSTA</div> <div><input type="checkbox"/> EROSIONE<input type="checkbox"/> RIPASCIMENTO<input checked="" type="checkbox"/> STABILE</div>																																													

DATA:
23/02/2004
RILEVATORE:
GIUNCHI - MINGUZZI
AGGIORNAMENTO:
PAGINA 1



COMUNE DI RAVENNA
AREA 6: PIANIFICAZIONE TERRITORIALE
SERVIZIO PROGETTAZIONE URBANISTICA

CENSIMENTO SPIAGGE LIBERE

Pagina 2

COD AREA:	NUM SCHEDA:
1064	05.518
LOCALITA':	
MARINA DI RAVENNA	
CATASTO RAVENNA	
SEZIONE:	RA
FOGLIO:	4
MAPPAL:	37

TIPOLOGIA

☒ SPIAGGIA LIBERA DA CONCESSIONI

☐ SPIAGGIA NATURISTI

VINCOLI AMBIENTALI VIGENTI

- ☒ VINCOLO IDROGEOLOGICO
☐ RISERVE NATURALI DELLO STATO
☐ ZONA DI PROTEZIONE SPECIALE
☐ SITI INTERESSE COMUNITARIO
☒ VINCOLO PAESISTICO LR31/2002
- L. R. 27/88 - L. 1039/39
- L. 1497/39 - L. 431 / 85

PROPRIETA' AREA

- ☐ COMUNE ☐ DEM. FORESTALE
☒ DEM. MARITTIMO ☐ PRIVATA


DIMENSIONI

LUNGHEZZA MAX: 22
LARGHEZZA MAX: 190
SUPERFICIE TOTALE: 3936

INQUADRAMENTO



FOTO SATELLITARE TRATTO



CONNESSIONI ALLE RETI

- ☐ PISTA CICLABILE
☒ TRASPORTO PUBBLICO
☒ PARCHEGGI

DIST. SPIAGGIA

- ☐ > 300 ML
☐ > 300 ML
☐ > 300 ML

FILTRI

- ☒ PINETA ML
☒ DUNA ML
☒ RECINZIONI ML

LARGH.

92,03
51,7
0

ALT.

0
0
1,2

ACCESSIBILITA'

- ☐ ESCLUSIVA ☐ DIRETTA
☐ PRESENZA BARRIERE ARCH

PERCORSI

- ☒ CARRABILE
☐ PEDONALE

NUMERO

2
0

FREQUENZA

0
0

PAVIMENTAZ.

STERRATO

PROPRIETA' PERCORSI

- ☐ COMUNE
☒ DEMANIO FORESTALE
☐ DEMANIO MARITTIMO
☐ PRIVATA

DATI CONCESSIONE

CONCESSIONE N: 0 DATA RILASCIO
SCADENZA:
INTESTATARIO CONCESSIONE:
SEZIONE: MARE/SPIAGGIA/DUNA/PINETA/EDIFICATO

RECINZIONI AREA

- ☐ LEGNO
☐ RETE METALLICA
☐ VEGETAZIONE
☐ CEMENTO
☐ MURATURA

0
0
0
0
0

PRESENZA SERVIZI

- ☐ SERVIZI IGIENICI ☐ PUNTI RISTORO
☐ PERCORSI PAVIM. ☐ BARRIERE ARCHITET.
☐ STRUTT SALVAT. N. 0
☐ AREE DI SALVAT. MQ 0
☐ SERV. MANUTENZIONE

ARREDI

- ☐ CARTELLI BACH.
☐ CESTINI
☐ ILLUMINAZIONE
☐ AIUOLE

STATO DI CONSERVAZIONE

SUFFICIENTE

AREA RETROSTANTE:

EDIFICATO



FOTO 1



FOTO 2



<div>DATA:<div>23/02/2004</div></div> <div>RILEVATORE:<div>GIUNCHI - MINGUZZI</div></div> <div>AGGIORNAMENTO:<div></div></div> <div>PAGINA 2</div>		<div><div>COMUNE DI RAVENNA</div><div>AREA 6: PLANIFICAZIONE TERRITORIALE SERVIZIO PROGETTAZIONE URBANISTICA</div></div> <div>CENSIMENTO SPIAGGE LIBERE</div>	<div>COD AREA:<div>1064</div></div> <div>NUM SCHEDA:<div>05.518</div></div> <div>LOCALITA':<div>MARINA DI RAVENNA</div></div> <div>CATASTO RAVENNA</div> <div>SEZIONE:<div>RA</div></div> <div>FOGLIO:<div>4</div></div> <div>MAPPALE:<div>37</div></div>
--	--	---	---

<div>TIPOLOGIA</div> <div><input checked="" type="checkbox"/> SPIAGGIA LIBERA DA CONCESSIONI<input type="checkbox"/> SPIAGGIA NATURISTI<input type="checkbox"/></div>																																						
<div>PRESENZA DI DUNE</div> <table><tr><td colspan="2"><div>CARATTERISTICHE</div><div><input type="checkbox"/> PORZIONE DI DUNA<input checked="" type="checkbox"/> PRESENZA DI VEGETAZIONE<input type="checkbox"/> CONTINUA<input checked="" type="checkbox"/> SOGGETTA A CALPESTIO</div><div>RIFERIMENTO SCHEDA<div>05.803</div></div><div><input checked="" type="checkbox"/> PRES. DI CAPANNI<div>05.102/103/104</div></div><div>DIMENSIONI</div><table><tr><td>FRONTE ML.</td><td>26</td></tr><tr><td>PROFONDITA' ML.</td><td>51,7</td></tr><tr><td>ALTEZZA ML.</td><td>0</td></tr><tr><td>SUPERFICIE MQ.</td><td>1232,57</td></tr></table></td><td><div>RECINZIONI</div><div><input type="checkbox"/> LEGNO<input type="checkbox"/> FERRO<input type="checkbox"/> CEMENTO<input type="checkbox"/> RETE METALICA</div><div>CONSERVAZIONE</div><div><input type="checkbox"/> INSUFFICIENTE<input checked="" type="checkbox"/> SUFFICIENTE<input type="checkbox"/> BUONO<input type="checkbox"/> OTTIMO</div></td></tr></table>			<div>CARATTERISTICHE</div> <div><input type="checkbox"/> PORZIONE DI DUNA<input checked="" type="checkbox"/> PRESENZA DI VEGETAZIONE<input type="checkbox"/> CONTINUA<input checked="" type="checkbox"/> SOGGETTA A CALPESTIO</div> <div>RIFERIMENTO SCHEDA<div>05.803</div></div> <div><input checked="" type="checkbox"/> PRES. DI CAPANNI<div>05.102/103/104</div></div> <div>DIMENSIONI</div> <table><tr><td>FRONTE ML.</td><td>26</td></tr><tr><td>PROFONDITA' ML.</td><td>51,7</td></tr><tr><td>ALTEZZA ML.</td><td>0</td></tr><tr><td>SUPERFICIE MQ.</td><td>1232,57</td></tr></table>		FRONTE ML.	26	PROFONDITA' ML.	51,7	ALTEZZA ML.	0	SUPERFICIE MQ.	1232,57	<div>RECINZIONI</div> <div><input type="checkbox"/> LEGNO<input type="checkbox"/> FERRO<input type="checkbox"/> CEMENTO<input type="checkbox"/> RETE METALICA</div> <div>CONSERVAZIONE</div> <div><input type="checkbox"/> INSUFFICIENTE<input checked="" type="checkbox"/> SUFFICIENTE<input type="checkbox"/> BUONO<input type="checkbox"/> OTTIMO</div>																									
<div>CARATTERISTICHE</div> <div><input type="checkbox"/> PORZIONE DI DUNA<input checked="" type="checkbox"/> PRESENZA DI VEGETAZIONE<input type="checkbox"/> CONTINUA<input checked="" type="checkbox"/> SOGGETTA A CALPESTIO</div> <div>RIFERIMENTO SCHEDA<div>05.803</div></div> <div><input checked="" type="checkbox"/> PRES. DI CAPANNI<div>05.102/103/104</div></div> <div>DIMENSIONI</div> <table><tr><td>FRONTE ML.</td><td>26</td></tr><tr><td>PROFONDITA' ML.</td><td>51,7</td></tr><tr><td>ALTEZZA ML.</td><td>0</td></tr><tr><td>SUPERFICIE MQ.</td><td>1232,57</td></tr></table>		FRONTE ML.	26	PROFONDITA' ML.	51,7	ALTEZZA ML.	0	SUPERFICIE MQ.	1232,57	<div>RECINZIONI</div> <div><input type="checkbox"/> LEGNO<input type="checkbox"/> FERRO<input type="checkbox"/> CEMENTO<input type="checkbox"/> RETE METALICA</div> <div>CONSERVAZIONE</div> <div><input type="checkbox"/> INSUFFICIENTE<input checked="" type="checkbox"/> SUFFICIENTE<input type="checkbox"/> BUONO<input type="checkbox"/> OTTIMO</div>																												
FRONTE ML.	26																																					
PROFONDITA' ML.	51,7																																					
ALTEZZA ML.	0																																					
SUPERFICIE MQ.	1232,57																																					
<div>PRESENZA DI PINETE</div> <table><tr><td colspan="2"><div>CARATTERISTICHE</div><div><input type="checkbox"/> BASSURE<input type="checkbox"/> PRESENZA DI SOTTOBOSCO<input checked="" type="checkbox"/> PERCORSI<input checked="" type="checkbox"/> SOGGETTA A CALPESTIO</div><div>RIFERIMENTO SCHEDA:<div>05.301</div></div><div>PRESENZA STRUTTURE:<div></div></div><div>DIMENSIONI</div><table><tr><td>FRONTE ML.</td><td>4483,91</td></tr><tr><td>PROFONDITA' ML</td><td>100</td></tr><tr><td>ALTEZZA ML</td><td>0</td></tr><tr><td>SUPERFICIE MQ.</td><td>346127,6</td></tr></table></td><td><div>RECINZIONI</div><div><input type="checkbox"/> LEGNO<input type="checkbox"/> FERRO<input type="checkbox"/> CEMENTO<input checked="" type="checkbox"/> RETE METALLICA</div><div>CONSERVAZIONE</div><div><input type="checkbox"/> INSUFFICIENTE<input checked="" type="checkbox"/> SUFFICIENTE<input type="checkbox"/> BUONO<input type="checkbox"/> OTTIMO</div></td></tr></table>			<div>CARATTERISTICHE</div> <div><input type="checkbox"/> BASSURE<input type="checkbox"/> PRESENZA DI SOTTOBOSCO<input checked="" type="checkbox"/> PERCORSI<input checked="" type="checkbox"/> SOGGETTA A CALPESTIO</div> <div>RIFERIMENTO SCHEDA:<div>05.301</div></div> <div>PRESENZA STRUTTURE:<div></div></div> <div>DIMENSIONI</div> <table><tr><td>FRONTE ML.</td><td>4483,91</td></tr><tr><td>PROFONDITA' ML</td><td>100</td></tr><tr><td>ALTEZZA ML</td><td>0</td></tr><tr><td>SUPERFICIE MQ.</td><td>346127,6</td></tr></table>		FRONTE ML.	4483,91	PROFONDITA' ML	100	ALTEZZA ML	0	SUPERFICIE MQ.	346127,6	<div>RECINZIONI</div> <div><input type="checkbox"/> LEGNO<input type="checkbox"/> FERRO<input type="checkbox"/> CEMENTO<input checked="" type="checkbox"/> RETE METALLICA</div> <div>CONSERVAZIONE</div> <div><input type="checkbox"/> INSUFFICIENTE<input checked="" type="checkbox"/> SUFFICIENTE<input type="checkbox"/> BUONO<input type="checkbox"/> OTTIMO</div>																									
<div>CARATTERISTICHE</div> <div><input type="checkbox"/> BASSURE<input type="checkbox"/> PRESENZA DI SOTTOBOSCO<input checked="" type="checkbox"/> PERCORSI<input checked="" type="checkbox"/> SOGGETTA A CALPESTIO</div> <div>RIFERIMENTO SCHEDA:<div>05.301</div></div> <div>PRESENZA STRUTTURE:<div></div></div> <div>DIMENSIONI</div> <table><tr><td>FRONTE ML.</td><td>4483,91</td></tr><tr><td>PROFONDITA' ML</td><td>100</td></tr><tr><td>ALTEZZA ML</td><td>0</td></tr><tr><td>SUPERFICIE MQ.</td><td>346127,6</td></tr></table>		FRONTE ML.	4483,91	PROFONDITA' ML	100	ALTEZZA ML	0	SUPERFICIE MQ.	346127,6	<div>RECINZIONI</div> <div><input type="checkbox"/> LEGNO<input type="checkbox"/> FERRO<input type="checkbox"/> CEMENTO<input checked="" type="checkbox"/> RETE METALLICA</div> <div>CONSERVAZIONE</div> <div><input type="checkbox"/> INSUFFICIENTE<input checked="" type="checkbox"/> SUFFICIENTE<input type="checkbox"/> BUONO<input type="checkbox"/> OTTIMO</div>																												
FRONTE ML.	4483,91																																					
PROFONDITA' ML	100																																					
ALTEZZA ML	0																																					
SUPERFICIE MQ.	346127,6																																					
<div>PROTEZIONE COSTA</div> <table><tr><td><input type="checkbox"/> PARALLELE</td><td><div>MATERIALI</div></td><td><div>TIPOLOGIA</div></td></tr><tr><td><input type="checkbox"/> CONTINUE</td><td><input type="checkbox"/> MASSI IN PIETRA</td><td><input type="checkbox"/> EMERSE</td></tr><tr><td>DIST. COSTA<div>0</div></td><td><input type="checkbox"/> MASSI IN CEMENTO</td><td><input type="checkbox"/> SOFFOLTE</td></tr><tr><td>INTERASSE:<div>0</div></td><td><input type="checkbox"/> SACCHI DI SABBIA</td><td><input type="checkbox"/> SOMMERSE</td></tr><tr><td><input type="checkbox"/> RADENTI</td><td><div>MATERIALI</div></td><td><div>TIPOLOGIA</div></td></tr><tr><td><input type="checkbox"/> CONTINUE</td><td><input type="checkbox"/> RADENTI MASSI IN PIETRA</td><td><input type="checkbox"/> EMERSA</td></tr><tr><td>LUNGHEZZA:<div>0</div></td><td><input type="checkbox"/> MASSI IN CEMENTO</td><td><input type="checkbox"/> SOFFOLTA</td></tr><tr><td></td><td><input type="checkbox"/> SACCHI DI SABBIA</td><td><input type="checkbox"/> SOMMERSA</td></tr><tr><td><input type="checkbox"/> A PENNELLO</td><td><div>MATERIALI</div></td><td><div>TIPOLOGIA</div></td></tr><tr><td>NUMERO:<div>0</div></td><td><input type="checkbox"/> MASSI IN PIETRA</td><td><input type="checkbox"/> EMERSE</td></tr><tr><td>LUNGHEZZA<div>0</div></td><td><input type="checkbox"/> MASSI IN CEMENTO</td><td><input type="checkbox"/> SOFFOLTE</td></tr><tr><td>INTERASSE<div>0</div></td><td><input type="checkbox"/> SACCHI DI SABBIA</td><td><input type="checkbox"/> SOMMERSE</td></tr></table>			<input type="checkbox"/> PARALLELE	<div>MATERIALI</div>	<div>TIPOLOGIA</div>	<input type="checkbox"/> CONTINUE	<input type="checkbox"/> MASSI IN PIETRA	<input type="checkbox"/> EMERSE	DIST. COSTA <div>0</div>	<input type="checkbox"/> MASSI IN CEMENTO	<input type="checkbox"/> SOFFOLTE	INTERASSE: <div>0</div>	<input type="checkbox"/> SACCHI DI SABBIA	<input type="checkbox"/> SOMMERSE	<input type="checkbox"/> RADENTI	<div>MATERIALI</div>	<div>TIPOLOGIA</div>	<input type="checkbox"/> CONTINUE	<input type="checkbox"/> RADENTI MASSI IN PIETRA	<input type="checkbox"/> EMERSA	LUNGHEZZA: <div>0</div>	<input type="checkbox"/> MASSI IN CEMENTO	<input type="checkbox"/> SOFFOLTA		<input type="checkbox"/> SACCHI DI SABBIA	<input type="checkbox"/> SOMMERSA	<input type="checkbox"/> A PENNELLO	<div>MATERIALI</div>	<div>TIPOLOGIA</div>	NUMERO: <div>0</div>	<input type="checkbox"/> MASSI IN PIETRA	<input type="checkbox"/> EMERSE	LUNGHEZZA <div>0</div>	<input type="checkbox"/> MASSI IN CEMENTO	<input type="checkbox"/> SOFFOLTE	INTERASSE <div>0</div>	<input type="checkbox"/> SACCHI DI SABBIA	<input type="checkbox"/> SOMMERSE
<input type="checkbox"/> PARALLELE	<div>MATERIALI</div>	<div>TIPOLOGIA</div>																																				
<input type="checkbox"/> CONTINUE	<input type="checkbox"/> MASSI IN PIETRA	<input type="checkbox"/> EMERSE																																				
DIST. COSTA <div>0</div>	<input type="checkbox"/> MASSI IN CEMENTO	<input type="checkbox"/> SOFFOLTE																																				
INTERASSE: <div>0</div>	<input type="checkbox"/> SACCHI DI SABBIA	<input type="checkbox"/> SOMMERSE																																				
<input type="checkbox"/> RADENTI	<div>MATERIALI</div>	<div>TIPOLOGIA</div>																																				
<input type="checkbox"/> CONTINUE	<input type="checkbox"/> RADENTI MASSI IN PIETRA	<input type="checkbox"/> EMERSA																																				
LUNGHEZZA: <div>0</div>	<input type="checkbox"/> MASSI IN CEMENTO	<input type="checkbox"/> SOFFOLTA																																				
	<input type="checkbox"/> SACCHI DI SABBIA	<input type="checkbox"/> SOMMERSA																																				
<input type="checkbox"/> A PENNELLO	<div>MATERIALI</div>	<div>TIPOLOGIA</div>																																				
NUMERO: <div>0</div>	<input type="checkbox"/> MASSI IN PIETRA	<input type="checkbox"/> EMERSE																																				
LUNGHEZZA <div>0</div>	<input type="checkbox"/> MASSI IN CEMENTO	<input type="checkbox"/> SOFFOLTE																																				
INTERASSE <div>0</div>	<input type="checkbox"/> SACCHI DI SABBIA	<input type="checkbox"/> SOMMERSE																																				
<div>DINAMICA DELLA COSTA</div> <div><input type="checkbox"/> EROSIONE<input type="checkbox"/> RIPASCIMENTO<input checked="" type="checkbox"/> STABILE</div>																																						
<div>FOTO 3</div> <div></div>																																						
<div>FOTO 4</div> <div></div>																																						
<div>FOTO 5</div> <div></div>																																						
<div>NOTE</div> <div>SPIAGGIA COMPRESA TRA IL BAGNO PETER PAN E IL BAGNO DONNA ROSA.</div>																																						

DATA:
23/02/2004
RILEVATORE:
GIUNCHI - MINGUZZI
AGGIORNAMENTO:
PAGINA 1



COMUNE DI RAVENNA
AREA 6: PIANIFICAZIONE TERRITORIALE
SERVIZIO PROGETTAZIONE URBANISTICA

CENSIMENTO SPIAGGE LIBERE

Pagina 2

COD AREA:	NUM SCHEDA:
1065	05.519
LOCALITA':	
MARINA DI RAVENNA	
CATASTO RAVENNA	
SEZIONE:	RA
FOGLIO:	4
MAPPAL:	37

TIPOLOGIA

☒ SPIAGGIA LIBERA DA CONCESSIONI

☐ SPIAGGIA NATURISTI

VINCOLI AMBIENTALI VIGENTI

- ☒ VINCOLO IDROGEOLOGICO
☐ RISERVE NATURALI DELLO STATO
☐ ZONA DI PROTEZIONE SPECIALE
☐ SITI INTERESSE COMUNITARIO
☒ VINCOLO PAESISTICO LR31/2002
- L. R. 27/88 - L. 1039/39
- L. 1497/39 - L. 431 / 85

PROPRIETA' AREA

- ☐ COMUNE ☐ DEM. FORESTALE
☒ DEM. MARITTIMO ☐ PRIVATA


DIMENSIONI

LUNGHEZZA MAX: 42
LARGHEZZA MAX: 215
SUPERFICIE TOTALE: 6024

INQUADRAMENTO



FOTO SATELLITARE TRATTO



CONNESSIONI ALLE RETI

- ☐ PISTA CICLABILE
☒ TRASPORTO PUBBLICO
☒ PARCHEGGI

DIST. SPIAGGIA

- ☐ > 300 ML
☐ > 300 ML
☐ > 300 ML

FILTRI

- ☒ PINETA ML
☒ DUNA ML
☒ RECINZIONI ML

LARGH.

94,31
42,27
0

ALT.

0
0
1,2

ACCESSIBILITA'

- ☐ ESCLUSIVA ☐ DIRETTA
☐ PRESENZA BARRIERE ARCH

PERCORSI

- ☒ CARRABILE
☐ PEDONALE

NUMERO

2
0

FREQUENZA

0
0

PAVIMENTAZ.

STERRATO

PROPRIETA' PERCORSI

- ☐ COMUNE
☒ DEMANIO FORESTALE
☐ DEMANIO MARITTIMO
☐ PRIVATA

DATI CONCESSIONE

CONCESSIONE N: 0 DATA RILASCIO

SCADENZA:

INTESTATARIO CONCESSIONE:

SEZIONE: MARE/SPIAGGIA/DUNA/PINETA/EDIFICATO

RECINZIONI AREA

ALTEZZA

- ☒ LEGNO 0,5
☐ RETE METALLICA 0
☐ VEGETAZIONE 0
☐ CEMENTO 0
☐ MURATURA 0

PRESENZA SERVIZI

- ☐ SERVIZI IGIENICI ☐ PUNTI RISTORO
☐ PERCORSI PAVIM. ☐ BARRIERE ARCHITET.
☐ STRUTT. SALVAT. N. 0
☐ AREE DI SALVAT. MQ 0
☐ SERV. MANUTENZIONE

ARREDI

- ☐ CARTELLI BACH.
☐ CESTINI
☐ ILLUMINAZIONE
☐ AIUOLE

STATO DI CONSERVAZIONE

SUFFICIENTE

AREA RETROSTANTE:

EDIFICATO

FOTO 1



FOTO 2



DATA:

23/02/2004

RILEVATORE:

GIUNCHI - MINGUZZI

AGGIORNAMENTO:

PAGINA 2



COMUNE DI RAVENNA

AREA 6: PLANIFICAZIONE TERRITORIALE
SERVIZIO PROGETTAZIONE URBANISTICA

CENSIMENTO SPIAGGE LIBERE

COD AREA:

1065

NUM SCHEDA:

05.519

LOCALITA':

MARINA DI RAVENNA

CATASTO RAVENNA

SEZIONE: RA

FOGLIO:

4

MAPPALE:

37

TIPOLOGIA

☒ SPIAGGIA LIBERA DA CONCESSIONI

☐ SPIAGGIA NATURISTI

PRESENZA DI DUNE

CARATTERISTICHE

☐ PORZIONE DI DUNA

☒ PRESENZA DI VEGETAZIONE

☐ CONTINUA

☒ SOGGETTA A CALPESTIO

RIFERIMENTO SCHEDA

05.804

☒ PRES. DI CAPANNI

05.105/106/107/108

RECINZIONI

☒ LEGNO

☐ FERRO

☐ CEMENTO

☐ RETE METALLICA

DIMENSIONI

FRONTE ML.

48,88

PROFONDITA' ML.

42,27

ALTEZZA ML.

0

SUPERFICIE MQ.

1754,13

CONSERVAZIONE


☐ INSUFFICIENTE

☒ SUFFICIENTE

☐ BUONO

☐ OTTIMO

FOTO 3



PRESENZA DI PINETE

CARATTERISTICHE

☐ BASSURE

☐ PRESENZA DI SOTTOBOSCO

☒ PERCORSI

☒ SOGGETTA A CALPESTIO

RIFERIMENTO SCHEDA:

05.301

PRESENZA STRUTTURE:

RECINZIONI

☐ LEGNO

☐ FERRO

☐ CEMENTO

☒ RETE METALLICA

DIMENSIONI

FRONTE ML.

4483,91

PROFONDITA' ML

100

ALTEZZA ML

0

SUPERFICIE MQ.

346127,6

CONSERVAZIONE


☐ INSUFFICIENTE

☒ SUFFICIENTE

☐ BUONO

☐ OTTIMO

FOTO 4



PROTEZIONE COSTA

☐ PARALLELE

MATERIALI

☐ CONTINUE

☐ MASSI IN PIETRA

DIST. COSTA

0

INTERASSE:

0

☐ MASSI IN CEMENTO

☐ SACCHI DI SABBIA

TIPOLOGIA

☐ EMERSE

☐ SOFFOLTE

☐ SOMMERSE

☐ RADENTI

MATERIALI

☐ CONTINUE

☐ RADENTI MASSI IN PIETRA

LUNGHEZZA:

0

☐ MASSI IN CEMENTO

☐ SACCHI DI SABBIA

TIPOLOGIA

☐ EMERSA

☐ SOFFOLTA

☐ SOMMERSA

☐ A PENNELLO

MATERIALI

NUMERO:

0

LUNGHEZZA

0

INTERASSE

0

☐ MASSI IN PIETRA

☐ MASSI IN CEMENTO

☐ SACCHI DI SABBIA


TIPOLOGIA

☐ EMERSE

☐ SOFFOLTE

☐ SOMMERSE

FOTO 5



DINAMICA DELLA COSTA

☐ EROSIONE

☐ RIPASCIMENTO

☒ STABILE

NOTE

SPIAGGIA COMPRESA TRA IL BAGNO DONNA ROSA E IL BAGNO LUCCIOLA. DUNA CON CONTENIMENTO IN TUBI DI FERRO TAMPONATE IN LEGNO. RECINZIONE DUNA PARZIALE.

DATA:
23/02/2004
RILEVATORE:
GIUNCHI - MINGUZZI
AGGIORNAMENTO:
PAGINA 1



COMUNE DI RAVENNA
AREA 6: PIANIFICAZIONE TERRITORIALE
SERVIZIO PROGETTAZIONE URBANISTICA

CENSIMENTO SPIAGGE LIBERE

Pagina 2

COD AREA:	NUM SCHEDA:
1066	05.520
LOCALITA':	
MARINA DI RAVENNA	
CATASTO RAVENNA	
SEZIONE:	RA
FOGLIO:	4
MAPPAL:	37

TIPOLOGIA

☒ SPIAGGIA LIBERA DA CONCESSIONI☐ SPIAGGIA NATURISTI

VINCOLI AMBIENTALI VIGENTI

- ☒ VINCOLO IDROGEOLOGICO
☐ RISERVE NATURALI DELLO STATO
☐ ZONA DI PROTEZIONE SPECIALE
☐ SITI INTERESSE COMUNITARIO
☒ VINCOLO PAESISTICO LR31/2002
- L. R. 27/88 - L. 1039/39
- L. 1497/39 - L. 431 / 85

PROPRIETA' AREA

- ☐ COMUNE ☐ DEM. FORESTALE
☒ DEM. MARITTIMO ☐ PRIVATA


DIMENSIONI

LUNGHEZZA MAX: 22
LARGHEZZA MAX: 215
SUPERFICIE TOTALE: 4514

INQUADRAMENTO



FOTO SATELLITARE TRATTO



CONNESSIONI ALLE RETI

- ☐ PISTA CICLABILE
☒ TRASPORTO PUBBLICO
☒ PARCHEGGI

DIST. SPIAGGIA

- ☐ > 300 ML
☐ > 300 ML
☐ > 300 ML

FILTRI

- ☒ PINETA ML
☒ DUNA ML
☒ RECINZIONI ML

LARGH.

96,69
33,08
0

ALT.

0
0
1,2

ACCESSIBILITA'

- ☐ ESCLUSIVA ☐ DIRETTA
☐ PRESENZA BARRIERE ARCH

PERCORSI

- ☒ CARRABILE
☐ PEDONALE

NUMERO

2
1

FREQUENZA

0
0

PAVIMENTAZ.

STERRATO
PAVIMENTATO

PROPRIETA' PERCORSI

- ☐ COMUNE
☒ DEMANIO FORESTALE
☐ DEMANIO MARITTIMO
☐ PRIVATA

DATI CONCESSIONE

CONCESSIONE N: 0 DATA RILASCIO
SCADENZA:
INTESTATARIO CONCESSIONE:
SEZIONE: MARE/SPIAGGIA/DUNA/PINETA/EDIFICATO

RECINZIONI AREA

ALTEZZA

- ☐ LEGNO 0
☐ RETE METALLICA 0
☐ VEGETAZIONE 0
☐ CEMENTO 0
☐ MURATURA 0

PRESENZA SERVIZI

- ☐ SERVIZI IGIENICI ☐ PUNTI RISTORO
☐ PERCORSI PAVIM. ☐ BARRIERE ARCHITET.
☐ STRUTT SALVAT. N. 0
☐ AREE DI SALVAT. MQ 0
☐ SERV. MANUTENZIONE

ARREDI

- ☐ CARTELLI BACH.
☐ CESTINI
☐ ILLUMINAZIONE
☐ AIUOLE

STATO DI CONSERVAZIONE

SUFFICIENTE

AREA RETROSTANTE:

COTTAGE

FOTO 1



FOTO 2



DATA:

23/02/2004

RILEVATORE:

GIUNCHI - MINGUZZI

AGGIORNAMENTO:

PAGINA 2



COMUNE DI RAVENNA

AREA 6: PLANIFICAZIONE TERRITORIALE
SERVIZIO PROGETTAZIONE URBANISTICA

CENSIMENTO SPIAGGE LIBERE

COD AREA:

1066

NUM SCHEDA:

05.520

LOCALITA':

MARINA DI RAVENNA

CATASTO RAVENNA

SEZIONE:

RA

FOGLIO:

4

MAPPALE:

37

TIPOLOGIA

☒ SPIAGGIA LIBERA DA CONCESSIONI

☐ SPIAGGIA NATURISTI

PRESENZA DI DUNE

CARATTERISTICHE

RECINZIONI

☐ PORZIONE DI DUNA

☒ PRESENZA DI VEGETAZIONE

☐ LEGNO

☐ CONTINUA

☒ SOGGETTA A CALPESTIO

☐ FERRO

RIFERIMENTO SCHEDA

05.805

☐ CEMENTO

☒ PRES. DI CAPANNI

05.109/110

☐ RETE METALICA

DIMENSIONI

CONSERVAZIONE

FRONTE ML.

14,92

☐ INSUFFICIENTE

PROFONDITA' ML.

33,08

☒ SUFFICIENTE

ALTEZZA ML.

0


☐ BUONO

SUPERFICIE MQ.

434,77

☐ OTTIMO

FOTO 3



PRESENZA DI PINETE

CARATTERISTICHE

RECINZIONI

☐ BASSURE

☐ PRESENZA DI SOTTOBOSCO

☐ LEGNO

☒ PERCORSI

☒ SOGGETTA A CALPESTIO

☐ FERRO

RIFERIMENTO SCHEDA:

05.301

☐ CEMENTO

PRESENZA STRUTTURE:

☒ RETE METALLICA

DIMENSIONI

CONSERVAZIONE

FRONTE ML.

4483,91

☐ INSUFFICIENTE

PROFONDITA' ML

100

☒ SUFFICIENTE

ALTEZZA ML

0


☐ BUONO

SUPERFICIE MQ.

346127,6

☐ OTTIMO

FOTO 4



PROTEZIONE COSTA

☐ PARALLELE

MATERIALI

TIPOLOGIA

☐ CONTINUE

☐ MASSI IN PIETRA

☐ EMERSE

DIST. COSTA

0

☐ MASSI IN CEMENTO

☐ SOFFOLTE

INTERASSE:

0

☐ SACCHI DI SABBIA

☐ SOMMERSE

☐ RADENTI

MATERIALI

TIPOLOGIA

☐ CONTINUE

☐ RADENTI MASSI IN PIETRA

☐ EMERSA

LUNGHEZZA:

0

☐ MASSI IN CEMENTO

☐ SOFFOLTA

☐ SACCHI DI SABBIA

☐ SOMMERSA

☐ A PENNELLO

MATERIALI

TIPOLOGIA

NUMERO:

0

☐ MASSI IN PIETRA

☐ EMERSE

LUNGHEZZA

0

☐ MASSI IN CEMENTO

☐ SOFFOLTE

INTERASSE

0

☐ SACCHI DI SABBIA

☐ SOMMERSE

FOTO 5



DINAMICA DELLA COSTA

☐ EROSIONE

☐ RIPASCIMENTO

☒ STABILE

NOTE

SPIAGGIA COMPRESA TRA IL BAGNO LUCCIOLA E IL BAGNO COCO LOCO.

DATA:

23/02/2004

RILEVATORE:

GIUNCHI - MINGUZZI

AGGIORNAMENTO:

PAGINA 1



COMUNE DI RAVENNA

AREA 6: PIANIFICAZIONE TERRITORIALE
SERVIZIO PROGETTAZIONE URBANISTICA

CENSIMENTO SPIAGGE LIBERE

Pagina 2

COD AREA:

1067

NUM SCHEDA:

05.521

LOCALITA':

MARINA DI RAVENNA

CATASTO RAVENNA

SEZIONE:

RA

FOGLIO:

4

MAPPALE:

37

TIPOLOGIA

☒ SPIAGGIA LIBERA DA CONCESSIONI☐ SPIAGGIA NATURISTI

VINCOLI AMBIENTALI VIGENTI

☒ VINCOLO IDROGEOLOGICO☐ RISERVE NATURALI DELLO STATO☐ ZONA DI PROTEZIONE SPECIALE☐ SITI INTERESSE COMUNITARIO☒ VINCOLO PAESISTICO LR31/2002

- L. R. 27/88

- L. 1039/39

- L. 1497/39

- L. 431 / 85

PROPRIETA' AREA

☐ COMUNE☐ DEM. FORESTALE☒ DEM. MARITTIMO☐ PRIVATA

DIMENSIONI

LUNGHEZZA MAX:

40

LARGHEZZA MAX:

218


SUPERFICIE TOTALE:

8439

INQUADRAMENTO



FOTO SATELLITARE TRATTO



CONNESSIONI ALLE RETI

☐ PISTA CICLABILE☒ TRASPORTO PUBBLICO☒ PARCHEGGI

DIST. SPIAGGIA

☐ > 300 ML☐ > 300 ML☐ > 300 ML

FILTRI

☒ PINETA ML☒ DUNA ML☒ RECINZIONI ML

LARGH.

108,88

106,89

0

ALT.

0

0

1,2

ACCESSIBILITA'

☐ ESCLUSIVA☐ DIRETTA☐ PRESENZA BARRIERE ARCH

PERCORSI

☒ CARRABILE☐ PEDONALE

NUMERO

2

1

FREQUENZA

0

0

PAVIMENTAZ.

STERRATO

PAVIMENTATO

PROPRIETA' PERCORSI

☐ COMUNE☒ DEMANIO FORESTALE☐ DEMANIO MARITTIMO☐ PRIVATA

DATI CONCESSIONE

CONCESSIONE N:

0

DATA RILASCIO

SCADENZA:

INTESTATARIO CONCESSIONE:

SEZIONE:

MARE/SPIAGGIA/DUNA/PINETA/EDIFICATO

RECINZIONI AREA

ALTEZZA

☐ LEGNO

0

☐ RETE METALLICA

0

☐ VEGETAZIONE

0

☐ CEMENTO

0

☐ MURATURA

0

PRESENZA SERVIZI

☐ SERVIZI IGIENICI☐ PUNTI RISTORO☐ PERCORSI PAVIM.☐ BARRIERE ARCHITET.☐ STRUTT SALVAT. N.

0

☐ AREE DI SALVAT. MQ

0

☐ SERV. MANUTENZIONE☐ CARTELLI BACH.☐ CESTINI☐ ILLUMINAZIONE☐ AIUOLE

STATO DI CONSERVAZIONE

SUFFICIENTE

AREA RETROSTANTE:

COTTAGE

FOTO 1



FOTO 2



DATA:

23/02/2004

RILEVATORE:

GIUNCHI - MINGUZZI

AGGIORNAMENTO:

PAGINA 2



COMUNE DI RAVENNA

AREA 6: PLANIFICAZIONE TERRITORIALE

SERVIZIO PROGETTAZIONE URBANISTICA

CENSIMENTO SPIAGGE LIBERE

COD AREA:

1067

NUM SCHEDA:

05.521

LOCALITA':

MARINA DI RAVENNA

CATASTO RAVENNA

SEZIONE:

RA

FOGLIO:

4

MAPPALE:

37

TIPOLOGIA

☒ SPIAGGIA LIBERA DA CONCESSIONI

☐ SPIAGGIA NATURISTI

PRESENZA DI DUNE

CARATTERISTICHE

☐ PORZIONE DI DUNA

☒ PRESENZA DI VEGETAZIONE

☐ CONTINUA

☒ SOGGETTA A CALPESTIO

RIFERIMENTO SCHEDA

05.806

☒ PRES. DI CAPANNI

05.111/112/113/114

RECINZIONI

☐ LEGNO

☐ FERRO

☐ CEMENTO

☐ RETE METALIICA

DIMENSIONI

FRONTE ML.

23,45

PROFONDITA' ML.

106,89

ALTEZZA ML.

0

SUPERFICIE MQ.

1823,44

CONSERVAZIONE

☐ INSUFFICIENTE

☒ SUFFICIENTE

☐ BUONO

☐ OTTIMO

FOTO 3



PRESENZA DI PINETE

CARATTERISTICHE

☐ BASSURE

☐ PRESENZA DI SOTTOBOSCO

☒ PERCORSI

☒ SOGGETTA A CALPESTIO

RIFERIMENTO SCHEDA:

05.301

PRESENZA STRUTTURE:

RECINZIONI

☐ LEGNO

☐ FERRO

☐ CEMENTO

☒ RETE METALLICA

DIMENSIONI

FRONTE ML.

4483,91

PROFONDITA' ML

100

ALTEZZA ML

0

SUPERFICIE MQ.

346127,6

CONSERVAZIONE


☐ INSUFFICIENTE

☒ SUFFICIENTE

☐ BUONO

☐ OTTIMO

FOTO 4



PROTEZIONE COSTA

☐ PARALLELE

MATERIALI

☐ CONTINUE

☐ MASSI IN PIETRA

DIST. COSTA

0

INTERASSE:

0

☐ MASSI IN CEMENTO

☐ SACCHI DI SABBIA

TIPOLOGIA

☐ EMERSE

☐ SOFFOLTE

☐ SOMMERSE

☐ RADENTI

MATERIALI

☐ CONTINUE

☐ RADENTI MASSI IN PIETRA

LUNGHEZZA:

0

☐ MASSI IN CEMENTO

☐ SACCHI DI SABBIA

TIPOLOGIA

☐ EMERSA

☐ SOFFOLTA

☐ SOMMERSA

☐ A PENNELLO

MATERIALI

☐ NUMERO:

0

LUNGHEZZA

0

INTERASSE

0

☐ MASSI IN PIETRA

☐ MASSI IN CEMENTO

☐ SACCHI DI SABBIA


TIPOLOGIA

☐ EMERSE

☐ SOFFOLTE

☐ SOMMERSE

FOTO 5



NOTE

SPIAGGIA COMPRESA TRA IL BAGNO COCO LOCO E IL BAGNO PARADISO.

DINAMICA DELLA COSTA

☐ EROSIONE

☐ RIPASCIMENTO

☒ STABILE

DATA:

23/02/2004

RILEVATORE:

GIUNCHI - MINGUZZI

AGGIORNAMENTO:

PAGINA 1



COMUNE DI RAVENNA

AREA 6: PIANIFICAZIONE TERRITORIALE
SERVIZIO PROGETTAZIONE URBANISTICA

CENSIMENTO SPIAGGE LIBERE

Pagina 2

COD AREA:

1068

NUM SCHEDA:

05.522

LOCALITA':

MARINA DI RAVENNA

CATASTO RAVENNA

SEZIONE:

RA

FOGLIO:

4

MAPPALE:

37

TIPOLOGIA

☒ SPIAGGIA LIBERA DA CONCESSIONI☐ SPIAGGIA NATURISTI

VINCOLI AMBIENTALI VIGENTI

- ☒ VINCOLO IDROGEOLOGICO
☐ RISERVE NATURALI DELLO STATO
☐ ZONA DI PROTEZIONE SPECIALE
☐ SITI INTERESSE COMUNITARIO
☒ VINCOLO PAESISTICO LR31/2002
- L. R. 27/88 - L. 1039/39
- L. 1497/39 - L. 431 / 85

PROPRIETA' AREA

- ☐ COMUNE ☐ DEM. FORESTALE
☒ DEM. MARITTIMO ☐ PRIVATA


DIMENSIONI

LUNGHEZZA MAX: 12
LARGHEZZA MAX: 189
SUPERFICIE TOTALE: 1710

INQUADRAMENTO



FOTO SATELLITARE TRATTO



CONNESSIONI ALLE RETI

- ☐ PISTA CICLABILE
☒ TRASPORTO PUBBLICO
☒ PARCHEGGI

DIST. SPIAGGIA

- ☐ > 300 ML
☐ > 300 ML
☐ > 300 ML

FILTRI

- ☒ PINETA ML
☐ DUNA ML
☒ RECINZIONI ML

LARGH.

112,44
0
0

ALT.

0

1,2

ACCESSIBILITA'

- ☐ ESCLUSIVA ☐ DIRETTA
☐ PRESENZA BARRIERE ARCH

PERCORSI

- ☒ CARRABILE
☐ PEDONALE

NUMERO

2
1

FREQUENZA

0
0

PAVIMENTAZ.

STERRATO
PAVIMENTATO

PROPRIETA' PERCORSI

- ☐ COMUNE
☒ DEMANIO FORESTALE
☐ DEMANIO MARITTIMO
☐ PRIVATA

DATI CONCESSIONE

CONCESSIONE N: 0 DATA RILASCIO

SCADENZA:

INTESTATARIO CONCESSIONE:

SEZIONE: MARE/SPIAGGIA/PINETA/EDIFICATO

RECINZIONI AREA

ALTEZZA

- ☐ LEGNO 0
☐ RETE METALLICA 0
☐ VEGETAZIONE 0
☐ CEMENTO 0
☐ MURATURA 0

PRESENZA SERVIZI

- ☐ SERVIZI IGIENICI ☐ PUNTI RISTORO
☐ PERCORSI PAVIM. ☐ BARRIERE ARCHITET.
☐ STRUTT. SALVAT. N. 0
☐ AREE DI SALVAT. MQ 0
☐ SERV. MANUTENZIONE

ARREDI

- ☐ CARTELLI BACH.
☐ CESTINI
☐ ILLUMINAZIONE
☐ AIUOLE

STATO DI CONSERVAZIONE

SUFFICIENTE

AREA RETROSTANTE:

COTTAGE

FOTO 1



FOTO 2



DATA:

23/02/2004

RILEVATORE:

GIUNCHI - MINGUZZI

AGGIORNAMENTO:

PAGINA 2



COMUNE DI RAVENNA

AREA 6: PLANIFICAZIONE TERRITORIALE

SERVIZIO PROGETTAZIONE URBANISTICA

CENSIMENTO SPIAGGE LIBERE

COD AREA:

1068

NUM SCHEDA:

05.522

LOCALITA':

MARINA DI RAVENNA

CATASTO RAVENNA

SEZIONE: RA

FOGLIO:

4

MAPPALE:

37

TIPOLOGIA

☒ SPIAGGIA LIBERA DA CONCESSIONI

☐ SPIAGGIA NATURISTI

PRESENZA DI DUNE

CARATTERISTICHE

☐ PORZIONE DI DUNA

☐ PRESENZA DI VEGETAZIONE

☐ CONTINUA

☐ SOGGETTA A CALPESTIO

RIFERIMENTO SCHEDA

☐ PRES. DI CAPANNI

RECINZIONI

☐ LEGNO

☐ FERRO

☐ CEMENTO

☐ RETE METALIICA

DIMENSIONI

FRONTE ML.

0

PROFONDITA' ML.

0

ALTEZZA ML.

0

SUPERFICIE MQ.

0

CONSERVAZIONE

☐ INSUFFICIENTE

☐ SUFFICIENTE

☐ BUONO

☐ OTTIMO

FOTO 3



PRESENZA DI PINETE

CARATTERISTICHE

☐ BASSURE

☐ PRESENZA DI SOTTOBOSCO

☒ PERCORSI

☒ SOGGETTA A CALPESTIO

RIFERIMENTO SCHEDA:

05.301

PRESENZA STRUTTURE:

RECINZIONI

☐ LEGNO

☐ FERRO

☐ CEMENTO

☒ RETE METALLICA

DIMENSIONI

FRONTE ML.

4483,91

PROFONDITA' ML

100

ALTEZZA ML

0

SUPERFICIE MQ.

346127,6

CONSERVAZIONE

☐ INSUFFICIENTE

☒ SUFFICIENTE

☐ BUONO

☐ OTTIMO

FOTO 4



PROTEZIONE COSTA

☐ PARALLELE

MATERIALI

☐ CONTINUE

☐ MASSI IN PIETRA

DIST. COSTA

0

☐ MASSI IN CEMENTO

☐ SACCHI DI SABBIA

INTERASSE:

0

TIPOLOGIA

☐ EMERSE

☐ SOFFOLTE

☐ SOMMERSE

☐ RADENTI

MATERIALI

☐ CONTINUE

☐ RADENTI MASSI IN PIETRA

LUNGHEZZA:

0

☐ MASSI IN CEMENTO

☐ SACCHI DI SABBIA

TIPOLOGIA

☐ EMERSA

☐ SOFFOLTA

☐ SOMMERSA

☐ A PENNELLO

MATERIALI

☐ NUMERO:

0

☐ MASSI IN PIETRA

☐ MASSI IN CEMENTO

☐ SACCHI DI SABBIA

TIPOLOGIA

☐ EMERSE

☐ SOFFOLTE

☐ SOMMERSE

DINAMICA DELLA COSTA

☐ EROSIONE

☐ RIPASCIMENTO

☒ STABILE

FOTO 5

NOTE

SPIAGGIA COMPRESA TRA IL BAGNO PARADISO E IL BAGNO REGIMENTO ARTIGLIERIA.

DATA:
23/02/2004
RILEVATORE:
GIUNCHI - MINGUZZI
AGGIORNAMENTO:
PAGINA 1



COMUNE DI RAVENNA
AREA 6: PIANIFICAZIONE TERRITORIALE
SERVIZIO PROGETTAZIONE URBANISTICA

CENSIMENTO SPIAGGE LIBERE

Pagina 2

COD AREA:	NUM SCHEDA:
1069	05.523
LOCALITA':	
MARINA DI RAVENNA	
CATASTO RAVENNA	
SEZIONE:	RA
FOGLIO:	4
MAPPAL:	37

TIPOLOGIA

☒ SPIAGGIA LIBERA DA CONCESSIONI

☐ SPIAGGIA NATURISTI

VINCOLI AMBIENTALI VIGENTI

- ☒ VINCOLO IDROGEOLOGICO
☐ RISERVE NATURALI DELLO STATO
☐ ZONA DI PROTEZIONE SPECIALE
☐ SITI INTERESSE COMUNITARIO
☒ VINCOLO PAESISTICO LR31/2002
- L. R. 27/88 - L. 1039/39
- L. 1497/39 - L. 431 / 85

PROPRIETA' AREA

- ☐ COMUNE ☐ DEM. FORESTALE
☒ DEM. MARITTIMO ☐ PRIVATA


DIMENSIONI

LUNGHEZZA MAX: 9
LARGHEZZA MAX: 185
SUPERFICIE TOTALE: 1508

INQUADRAMENTO



FOTO SATELLITARE TRATTO



CONNESSIONI ALLE RETI

- ☐ PISTA CICLABILE
☒ TRASPORTO PUBBLICO
☒ PARCHEGGI

DIST. SPIAGGIA

- ☐ > 300 ML
☐ > 300 ML
☐ > 300 ML

FILTRI

- ☒ PINETA ML
☐ DUNA ML
☒ RECINZIONI ML

LARGH.

111,13
0
0

ALT.

0
0
1,2

ACCESSIBILITA'

- ☐ ESCLUSIVA ☐ DIRETTA
☐ PRESENZA BARRIERE ARCH

PERCORSI

- ☒ CARRABILE
☐ PEDONALE

NUMERO

2
0

FREQUENZA

0
0

PAVIMENTAZ.

STERRATO

PROPRIETA' PERCORSI

- ☐ COMUNE
☒ DEMANIO FORESTALE
☐ DEMANIO MARITTIMO
☐ PRIVATA

DATI CONCESSIONE

CONCESSIONE N: 0 DATA RILASCIO
SCADENZA:
INTESTATARIO CONCESSIONE:
SEZIONE: MARE/SPIAGGIA/PINETA/EDIFICATO

RECINZIONI AREA

- LEGNO 0
RETE METALLICA 0
VEGETAZIONE 0
CEMENTO 0
MURATURA 0

ALTEZZA

PRESENZA SERVIZI

- SERVIZI IGIENICI ☐ PUNTI RISTORO
PERCORSI PAVIM. ☐ BARRIERE ARCHITET.
STRUTT SALVAT. N. 0
AREE DI SALVAT. MQ 0
SERV. MANUTENZIONE

ARREDI

- CARTELLI BACH.
CESTINI
ILLUMINAZIONE
AIUOLE

STATO DI CONSERVAZIONE

SUFFICIENTE

AREA RETROSTANTE:


COTTAGE

FOTO 1



FOTO 2



<div><div>DATA:</div><div>23/02/2004</div><div>RILEVATORE:</div><div>GIUNCHI - MINGUZZI</div><div>AGGIORNAMENTO:</div><div></div><div>PAGINA 2</div></div>		<div><div><div>COMUNE DI RAVENNA</div><div>AREA 6: PLANIFICAZIONE TERRITORIALE</div><div>SERVIZIO PROGETTAZIONE URBANISTICA</div></div><div>CENSIMENTO SPIAGGE LIBERE</div></div>		<div><div><div>COD AREA:</div><div>1069</div></div><div><div>NUM SCHEDA:</div><div>05.523</div></div><div><div>LOCALITA':</div><div>MARINA DI RAVENNA</div></div><div><div>CATASTO RAVENNA</div><div>SEZIONE:</div><div>RA</div></div><div><div>FOGLIO:</div><div>4</div></div><div><div>MAPPALE:</div><div>37</div></div></div>	
<div><div>TIPOLOGIA</div><div><div><input checked="" type="checkbox"/> SPIAGGIA LIBERA DA CONCESSIONI</div><div><input type="checkbox"/> SPIAGGIA NATURISTI</div><div></div></div></div>					
<div><div>PRESENZA DI DUNE</div><div><div><div>CARATTERISTICHE</div><div><div><input type="checkbox"/> PORZIONE DI DUNA</div><div><input type="checkbox"/> PRESENZA DI VEGETAZIONE</div><div><input type="checkbox"/> CONTINUA</div><div><input type="checkbox"/> SOGGETTA A CALPESTIO</div><div><div>RIFERIMENTO SCHEDA</div><div></div></div><div><input type="checkbox"/> PRES. DI CAPANNI</div><div></div></div></div><div><div>DIMENSIONI</div><div><div>FRONTE ML.</div><div></div><div>0</div><div>PROFONDITA' ML.</div><div></div><div>0</div><div>ALTEZZA ML.</div><div></div><div>0</div><div>SUPERFICIE MQ.</div><div></div><div>0</div></div></div><div><div>RECINZIONI</div><div><div><input type="checkbox"/> LEGNO</div><div><input type="checkbox"/> FERRO</div><div><input type="checkbox"/> CEMENTO</div><div><input type="checkbox"/> RETE METALIICA</div></div></div></div><div><div>FOTO 3</div><div></div></div></div>					
<div><div>PRESENZA DI PINETE</div><div><div><div>CARATTERISTICHE</div><div><div><input type="checkbox"/> BASSURE</div><div><input type="checkbox"/> PRESENZA DI SOTTOBOSCO</div><div><input checked="" type="checkbox"/> PERCORSI</div><div><input checked="" type="checkbox"/> SOGGETTA A CALPESTIO</div><div>RIFERIMENTO SCHEDA:</div><div></div><div>05.301</div><div>PRESENZA STRUTTURE:</div><div></div></div><div><div>DIMENSIONI</div><div><div>FRONTE ML.</div><div></div><div>4483,91</div><div>PROFONDITA' ML</div><div></div><div>100</div><div>ALTEZZA ML</div><div></div><div>0</div><div>SUPERFICIE MQ.</div><div></div><div>346127,6</div></div></div><div><div>RECINZIONI</div><div><div><input type="checkbox"/> LEGNO</div><div><input type="checkbox"/> FERRO</div><div><input type="checkbox"/> CEMENTO</div><div><input checked="" type="checkbox"/> RETE METALLICA</div></div></div></div><div><div>FOTO 4</div><div></div></div></div></div>					
<div><div>PROTEZIONE COSTA</div><div><div><div><input type="checkbox"/> PARALLELE</div><div><div>MATERIALI</div><div><div><input type="checkbox"/> CONTINUE</div><div><input type="checkbox"/> MASSI IN PIETRA</div><div>DIST. COSTA</div><div></div><div>0</div><div>INTERASSE:</div><div></div><div>0</div></div><div><div><input type="checkbox"/> MASSI IN CEMENTO</div><div><input type="checkbox"/> SACCHI DI SABBIA</div></div></div><div><div>TIPOLOGIA</div><div><div><input type="checkbox"/> EMERSE</div><div><input type="checkbox"/> SOFFOLTE</div><div><input type="checkbox"/> SOMMERSE</div></div></div></div><div><div><input type="checkbox"/> RADENTI</div><div><div>MATERIALI</div><div><div><input type="checkbox"/> CONTINUE</div><div><input type="checkbox"/> RADENTI MASSI IN PIETRA</div><div>LUNGHEZZA:</div><div></div><div>0</div><div><input type="checkbox"/> MASSI IN CEMENTO</div><div><input type="checkbox"/> SACCHI DI SABBIA</div></div><div><div>TIPOLOGIA</div><div><div><input type="checkbox"/> EMERSA</div><div><input type="checkbox"/> SOFFOLTA</div><div><input type="checkbox"/> SOMMERSA</div></div></div></div><div><div><input type="checkbox"/> A PENNELLO</div><div><div>MATERIALI</div><div><div><input type="checkbox"/> NUMERO:</div><div></div><div>0</div><div>LUNGHEZZA</div><div></div><div>0</div><div>INTERASSE</div><div></div><div>0</div></div><div><div><input type="checkbox"/> MASSI IN PIETRA</div><div><input type="checkbox"/> MASSI IN CEMENTO</div><div><input type="checkbox"/> SACCHI DI SABBIA</div></div></div><div><div>TIPOLOGIA</div><div><div><input type="checkbox"/> EMERSE</div><div><input type="checkbox"/> SOFFOLTE</div><div><input type="checkbox"/> SOMMERSE</div></div></div></div></div><div><div>DINAMICA DELLA COSTA</div><div><div><input type="checkbox"/> EROSIONE</div><div><input type="checkbox"/> RIPASCIMENTO</div><div><input checked="" type="checkbox"/> STABILE</div></div></div></div></div>					
<div><div>NOTE</div><div>SPIAGGIA COMPRESA TRA IL BAGNO REGIMENTO ARTIGLIERIA E IL BAGNO TAORMINA.</div></div>					

DATA:

23/02/2004

RILEVATORE:

GIUNCHI - MINGUZZI

AGGIORNAMENTO:

PAGINA 1



COMUNE DI RAVENNA

AREA 6: PIANIFICAZIONE TERRITORIALE
SERVIZIO PROGETTAZIONE URBANISTICA

CENSIMENTO SPIAGGE LIBERE

Pagina 2

COD AREA:

1070

NUM SCHEDA:

05.524

LOCALITA':

MARINA DI RAVENNA

CATASTO RAVENNA

SEZIONE:

RA

FOGLIO:

4

MAPPALE:

37

TIPOLOGIA

☒ SPIAGGIA LIBERA DA CONCESSIONI☐ SPIAGGIA NATURISTI

VINCOLI AMBIENTALI VIGENTI

- ☒ VINCOLO IDROGEOLOGICO
☐ RISERVE NATURALI DELLO STATO
☐ ZONA DI PROTEZIONE SPECIALE
☐ SITI INTERESSE COMUNITARIO
☒ VINCOLO PAESISTICO LR31/2002
- L. R. 27/88 - L. 1039/39
- L. 1497/39 - L. 431 / 85

PROPRIETA' AREA

- ☐ COMUNE ☐ DEM. FORESTALE
☒ DEM. MARITTIMO ☐ PRIVATA


DIMENSIONI

LUNGHEZZA MAX: 15
LARGHEZZA MAX: 196
SUPERFICIE TOTALE: 2395

INQUADRAMENTO



FOTO SATELLITARE TRATTO



CONNESSIONI ALLE RETI

- ☐ PISTA CICLABILE
☒ TRASPORTO PUBBLICO
☒ PARCHEGGI

DIST. SPIAGGIA

- ☐ > 300 ML
☐ > 300 ML
☐ > 300 ML

FILTRI

- ☒ PINETA ML
☐ DUNA ML
☒ RECINZIONI ML

LARGH.

105,49
0
0

ALT.

0
0
1,2

ACCESSIBILITA'

- ☐ ESCLUSIVA ☐ DIRETTA
☐ PRESENZA BARRIERE ARCH

PERCORSI

- ☒ CARRABILE
☐ PEDONALE

NUMERO

2
0

FREQUENZA

0
0

PAVIMENTAZ.

STERRATO

PROPRIETA' PERCORSI

- ☐ COMUNE
☒ DEMANIO FORESTALE
☐ DEMANIO MARITTIMO
☐ PRIVATA

DATI CONCESSIONE

CONCESSIONE N: 0 DATA RILASCIO

SCADENZA:

INTESTATARIO CONCESSIONE:

SEZIONE: MARE/SPIAGGIA/PINETA/EDIFICATO

RECINZIONI AREA

ALTEZZA

- ☐ LEGNO 0
☐ RETE METALLICA 0
☐ VEGETAZIONE 0
☐ CEMENTO 0
☐ MURATURA 0

PRESENZA SERVIZI

- ☐ SERVIZI IGIENICI ☐ PUNTI RISTORO
☐ PERCORSI PAVIM. ☐ BARRIERE ARCHITET.
☐ STRUTT. SALVAT. N. 0
☐ AREE DI SALVAT. MQ 0
☐ SERV. MANUTENZIONE

ARREDI

- ☐ CARTELLI BACH.
☐ CESTINI
☐ ILLUMINAZIONE
☐ AIUOLE
☐

STATO DI CONSERVAZIONE

SUFFICIENTE

AREA RETROSTANTE:

COTTAGE

FOTO 1



FOTO 2



DATA:

23/02/2004

RILEVATORE:

GIUNCHI - MINGUZZI

AGGIORNAMENTO:

PAGINA 2



COMUNE DI RAVENNA

AREA 6: PLANIFICAZIONE TERRITORIALE

SERVIZIO PROGETTAZIONE URBANISTICA

CENSIMENTO SPIAGGE LIBERE

COD AREA:

1070

NUM SCHEDA:

05.524

LOCALITA':

MARINA DI RAVENNA

CATASTO RAVENNA

SEZIONE:

RA

FOGLIO:

4

MAPPALE:

37

TIPOLOGIA

☒ SPIAGGIA LIBERA DA CONCESSIONI

☐ SPIAGGIA NATURISTI

PRESENZA DI DUNE

CARATTERISTICHE

☐ PORZIONE DI DUNA

☐ PRESENZA DI VEGETAZIONE

☐ CONTINUA

☐ SOGGETTA A CALPESTIO

RIFERIMENTO SCHEDA

☐ PRES. DI CAPANNI

RECINZIONI

☐ LEGNO

☐ FERRO

☐ CEMENTO

☐ RETE METALIICA

DIMENSIONI

FRONTE ML.

0

PROFONDITA' ML.

0

ALTEZZA ML.

0

SUPERFICIE MQ.

0

CONSERVAZIONE

☐ INSUFFICIENTE

☐ SUFFICIENTE

☐ BUONO

☐ OTTIMO

FOTO 3



PRESENZA DI PINETE

CARATTERISTICHE

☐ BASSURE

☐ PRESENZA DI SOTTOBOSCO

☒ PERCORSI

☒ SOGGETTA A CALPESTIO

RIFERIMENTO SCHEDA:

05.301

PRESENZA STRUTTURE:

RECINZIONI

☐ LEGNO

☐ FERRO

☐ CEMENTO

☒ RETE METALLICA

DIMENSIONI

FRONTE ML.

4483,91

PROFONDITA' ML

100

ALTEZZA ML

0

SUPERFICIE MQ.

346127,6

CONSERVAZIONE

☐ INSUFFICIENTE

☒ SUFFICIENTE

☐ BUONO

☐ OTTIMO

FOTO 4



PROTEZIONE COSTA

☐ PARALLELE

MATERIALI

☐ CONTINUE

☐ MASSI IN PIETRA

DIST. COSTA

0

INTERASSE:

0

☐ MASSI IN CEMENTO

☐ SACCHI DI SABBIA

TIPOLOGIA

☐ EMERSE

☐ SOFFOLTE

☐ SOMMERSE

☐ RADENTI

MATERIALI

☐ CONTINUE

☐ RADENTI MASSI IN PIETRA

LUNGHEZZA:

0

☐ MASSI IN CEMENTO

☐ SACCHI DI SABBIA

TIPOLOGIA

☐ EMERSA

☐ SOFFOLTA

☐ SOMMERSA

☐ A PENNELLO

MATERIALI

☐ NUMERO:

0

LUNGHEZZA

0

INTERASSE

0

☐ MASSI IN PIETRA

☐ MASSI IN CEMENTO

☐ SACCHI DI SABBIA

TIPOLOGIA

☐ EMERSE

☐ SOFFOLTE

☐ SOMMERSE

FOTO 5



DINAMICA DELLA COSTA

☐ EROSIONE

☐ RIPASCIMENTO

☒ STABILE

NOTE

SPIAGGIA COMPRESA TRA IL BAGNO TAORMINA E IL BAGNO TEQUILA. AREA VERDE CON ALBERATURE.

DATA:

23/02/2004

RILEVATORE:

GIUNCHI - MINGUZZI

AGGIORNAMENTO:

PAGINA 1



COMUNE DI RAVENNA

AREA 6: PIANIFICAZIONE TERRITORIALE
SERVIZIO PROGETTAZIONE URBANISTICA

CENSIMENTO SPIAGGE LIBERE

Pagina 2

COD AREA:

1071

NUM SCHEDA:

05.525

LOCALITA':

MARINA DI RAVENNA

CATASTO RAVENNA

SEZIONE:

RA

FOGLIO:

4

MAPPALE:

37

TIPOLOGIA

☒ SPIAGGIA LIBERA DA CONCESSIONI☐ SPIAGGIA NATURISTI

VINCOLI AMBIENTALI VIGENTI

- ☒ VINCOLO IDROGEOLOGICO
☐ RISERVE NATURALI DELLO STATO
☐ ZONA DI PROTEZIONE SPECIALE
☐ SITI INTERESSE COMUNITARIO
☒ VINCOLO PAESISTICO LR31/2002
- L. R. 27/88 - L. 1039/39
- L. 1497/39 - L. 431 / 85

PROPRIETA' AREA

- ☐ COMUNE ☐ DEM. FORESTALE
☒ DEM. MARITTIMO ☐ PRIVATA


DIMENSIONI

LUNGHEZZA MAX: 32
LARGHEZZA MAX: 202
SUPERFICIE TOTALE: 6179

INQUADRAMENTO



FOTO SATELLITARE TRATTO



CONNESSIONI ALLE RETI

- ☐ PISTA CICLABILE
☒ TRASPORTO PUBBLICO
☒ PARCHEGGI

DIST. SPIAGGIA

- ☐ > 300 ML
☐ > 300 ML
☐ > 300 ML

FILTRI

- ☒ PINETA ML
☐ DUNA ML
☒ RECINZIONI ML

LARGH.

94,96
0
0

ALT.

0
0
1,2

ACCESSIBILITA'

- ☐ ESCLUSIVA ☐ DIRETTA
☐ PRESENZA BARRIERE ARCH

PERCORSI

- ☒ CARRABILE
☐ PEDONALE

NUMERO

2
0

FREQUENZA

0
0

PAVIMENTAZ.

STERRATO

PROPRIETA' PERCORSI

- ☐ COMUNE
☒ DEMANIO FORESTALE
☐ DEMANIO MARITTIMO
☐ PRIVATA

DATI CONCESSIONE

CONCESSIONE N: 0 DATA RILASCIO

SCADENZA:

INTESTATARIO CONCESSIONE:

SEZIONE: MARE/SPIAGGIA/PINETA/EDIFICATO

RECINZIONI AREA

ALTEZZA

- ☐ LEGNO 0
☐ RETE METALLICA 0
☐ VEGETAZIONE 0
☐ CEMENTO 0
☐ MURATURA 0

PRESENZA SERVIZI

- ☐ SERVIZI IGIENICI ☐ PUNTI RISTORO
☐ PERCORSI PAVIM. ☐ BARRIERE ARCHITET.
☐ STRUTT. SALVAT. N. 0
☐ AREE DI SALVAT. MQ 0
☐ SERV. MANUTENZIONE

ARREDI

- ☐ CARTELLI BACH.
☐ CESTINI
☐ ILLUMINAZIONE
☐ AIUOLE
☐

STATO DI CONSERVAZIONE

SUFFICIENTE

AREA RETROSTANTE:

COTTAGE

FOTO 1



FOTO 2



DATA:

23/02/2004

RILEVATORE:

GIUNCHI - MINGUZZI

AGGIORNAMENTO:

PAGINA 2



COMUNE DI RAVENNA

AREA 6: PLANIFICAZIONE TERRITORIALE

SERVIZIO PROGETTAZIONE URBANISTICA

CENSIMENTO SPIAGGE LIBERE

COD AREA:

1071

NUM SCHEDA:

05.525

LOCALITA':

MARINA DI RAVENNA

CATASTO RAVENNA

SEZIONE:

RA

FOGLIO:

4

MAPPALE:

37

TIPOLOGIA

☒ SPIAGGIA LIBERA DA CONCESSIONI

☐ SPIAGGIA NATURISTI

PRESENZA DI DUNE

CARATTERISTICHE

☐ PORZIONE DI DUNA

☐ PRESENZA DI VEGETAZIONE

☐ CONTINUA

☐ SOGGETTA A CALPESTIO

RIFERIMENTO SCHEDA

☐ PRES. DI CAPANNI

RECINZIONI

☐ LEGNO

☐ FERRO

☐ CEMENTO

☐ RETE METALIICA

DIMENSIONI

FRONTE ML.

0

PROFONDITA' ML.

0

ALTEZZA ML.

0

SUPERFICIE MQ.

0

CONSERVAZIONE

☐ INSUFFICIENTE

☐ SUFFICIENTE

☐ BUONO

☐ OTTIMO

FOTO 3



PRESENZA DI PINETE

CARATTERISTICHE

☐ BASSURE

☐ PRESENZA DI SOTTOBOSCO

☒ PERCORSI

☒ SOGGETTA A CALPESTIO

RIFERIMENTO SCHEDA:

05.301

PRESENZA STRUTTURE:

RECINZIONI

☐ LEGNO

☐ FERRO

☐ CEMENTO

☒ RETE METALLICA

DIMENSIONI

FRONTE ML.

4483,91

PROFONDITA' ML

100

ALTEZZA ML

0

SUPERFICIE MQ.

346127,6

CONSERVAZIONE

☐ INSUFFICIENTE

☒ SUFFICIENTE

☐ BUONO

☐ OTTIMO

FOTO 4

PROTEZIONE COSTA

☐ PARALLELE

MATERIALI

☐ CONTINUE

☐ MASSI IN PIETRA

DIST. COSTA

0

INTERASSE:

0

☐ MASSI IN CEMENTO

☐ SACCHI DI SABBIA

TIPOLOGIA

☐ EMERSE

☐ SOFFOLTE

☐ SOMMERSE

☐ RADENTI

MATERIALI

☐ CONTINUE

☐ RADENTI MASSI IN PIETRA

LUNGHEZZA:

0

SACCHI DI SABBIA

☐ MASSI IN CEMENTO

☐ SOMMERSA

TIPOLOGIA

☐ EMERSA

☐ SOFFOLTA

☐ SOMMERSA

☐ A PENNELLO

MATERIALI

NUMERO:

0

LUNGHEZZA

0

INTERASSE

0

☐ MASSI IN PIETRA

☐ MASSI IN CEMENTO

☐ SACCHI DI SABBIA

TIPOLOGIA

☐ EMERSE

☐ SOFFOLTE

☐ SOMMERSE

DINAMICA DELLA COSTA

☐ EROSIONE

☐ RIPASCIMENTO

☒ STABILE

NOTE

SPIAGGIA COMPRESA TRA IL BAGNO TEQUILA E IL BAGNO MAMBO CAFFE'.

DATA:
23/02/2004
RILEVATORE:
GIUNCHI - MINGUZZI
AGGIORNAMENTO:
PAGINA 1



COMUNE DI RAVENNA
AREA 6: PIANIFICAZIONE TERRITORIALE
SERVIZIO PROGETTAZIONE URBANISTICA

CENSIMENTO SPIAGGE LIBERE

Pagina 2

COD AREA:	NUM SCHEDA:
1072	05.526
LOCALITA':	
MARINA DI RAVENNA	
CATASTO RAVENNA	
SEZIONE:	RA
FOGLIO:	4
MAPPAL:	37

TIPOLOGIA

☒ SPIAGGIA LIBERA DA CONCESSIONI☐ SPIAGGIA NATURISTI

VINCOLI AMBIENTALI VIGENTI

- ☒ VINCOLO IDROGEOLOGICO
☐ RISERVE NATURALI DELLO STATO
☐ ZONA DI PROTEZIONE SPECIALE
☐ SITI INTERESSE COMUNITARIO
☒ VINCOLO PAESISTICO LR31/2002
- L. R. 27/88 - L. 1039/39
- L. 1497/39 - L. 431 / 85

PROPRIETA' AREA

- ☐ COMUNE ☐ DEM. FORESTALE
☒ DEM. MARITTIMO ☐ PRIVATA


DIMENSIONI

LUNGHEZZA MAX: 28
LARGHEZZA MAX: 195
SUPERFICIE TOTALE: 5401

INQUADRAMENTO



FOTO SATELLITARE TRATTO



CONNESSIONI ALLE RETI

- ☐ PISTA CICLABILE
☒ TRASPORTO PUBBLICO
☒ PARCHEGGI

DIST. SPIAGGIA

- ☐ > 300 ML
☐ > 300 ML
☐ > 300 ML

FILTRI

- ☒ PINETA ML
☒ DUNA ML
☒ RECINZIONI ML

LARGH.

82,33
60,71
0

ALT.

0
0
1,2

ACCESSIBILITA'

- ☐ ESCLUSIVA ☐ DIRETTA
☐ PRESENZA BARRIERE ARCH

PERCORSI

- ☒ CARRABILE
☐ PEDONALE

NUMERO

2
0

FREQUENZA

0
0

PAVIMENTAZ.

STERRATO

PROPRIETA' PERCORSI

- ☐ COMUNE
☒ DEMANIO FORESTALE
☐ DEMANIO MARITTIMO
☐ PRIVATA

DATI CONCESSIONE

CONCESSIONE N: 0 DATA RILASCIO
SCADENZA:
INTESTATARIO CONCESSIONE:
SEZIONE: MARE/SPIAGGIA/DUNA/PINETA

RECINZIONI AREA

ALTEZZA

- ☐ LEGNO 0
☐ RETE METALLICA 0
☐ VEGETAZIONE 0
☐ CEMENTO 0
☐ MURATURA 0

PRESENZA SERVIZI

- ☐ SERVIZI IGIENICI ☐ PUNTI RISTORO
☐ PERCORSI PAVIM. ☐ BARRIERE ARCHITET.
☐ STRUTT. SALVAT. N. 0
☐ AREE DI SALVAT. MQ 0
☐ SERV. MANUTENZIONE

ARREDI

- ☐ CARTELLI BACH.
☐ CESTINI
☐ ILLUMINAZIONE
☐ AIUOLE

STATO DI CONSERVAZIONE

SUFFICIENTE

AREA RETROSTANTE:


CAMPEGGIO

FOTO 1



FOTO 2



DATA: 23/02/2004		 COMUNE DI RAVENNA <i>AREA 6: PLANIFICAZIONE TERRITORIALE SERVIZIO PROGETTAZIONE URBANISTICA</i>	COD AREA: 1072		NUM SCHEDA: 05.526	
RILEVATORE: GIUNCHI - MINGUZZI			LOCALITA': MARINA DI RAVENNA			
AGGIORNAMENTO:			CATASTO RAVENNA			
			SEZIONE: RA		FOGLIO: 4	
PAGINA 2				MAPPALE: 37		




TIPOLOGIA		
<input checked="" type="checkbox"/> SPIAGGIA LIBERA DA CONCESSIONI <input type="checkbox"/> SPIAGGIA NATURISTI <input type="checkbox"/>		

PRESENZA DI DUNE		
CARATTERISTICHE		RECINZIONI
<input checked="" type="checkbox"/> PORZIONE DI DUNA	<input checked="" type="checkbox"/> PRESENZA DI VEGETAZIONE	<input type="checkbox"/> LEGNO
<input type="checkbox"/> CONTINUA	<input checked="" type="checkbox"/> SOGGETTA A CALPESTIO	<input type="checkbox"/> FERRO
RIFERIMENTO SCHEDA	05.807	<input type="checkbox"/> CEMENTO
<input type="checkbox"/> PRES. DI CAPANNI		<input type="checkbox"/> RETE METALICA
DIMENSIONI		CONSERVAZIONE
FRONTE ML.	9,58	<input checked="" type="checkbox"/> INSUFFICIENTE
PROFONDITA' ML.	60,71	<input type="checkbox"/> SUFFICIENTE
ALTEZZA ML.	0	<input type="checkbox"/> BUONO
SUPERFICIE MQ.	531,47	<input type="checkbox"/> OTTIMO

PRESENZA DI PINETE		
CARATTERISTICHE		RECINZIONI
<input type="checkbox"/> BASSURE	<input type="checkbox"/> PRESENZA DI SOTTOBOSCO	<input type="checkbox"/> LEGNO
<input checked="" type="checkbox"/> PERCORSI	<input checked="" type="checkbox"/> SOGGETTA A CALPESTIO	<input type="checkbox"/> FERRO
RIFERIMENTO SCHEDA:	05.301	<input type="checkbox"/> CEMENTO
PRESENZA STRUTTURE:		<input checked="" type="checkbox"/> RETE METALLICA
DIMENSIONI		CONSERVAZIONE
FRONTE ML.	4483,91	<input type="checkbox"/> INSUFFICIENTE
PROFONDITA' ML	100	<input checked="" type="checkbox"/> SUFFICIENTE
ALTEZZA ML	0	<input type="checkbox"/> BUONO
SUPERFICIE MQ.	346127,6	<input type="checkbox"/> OTTIMO

PROTEZIONE COSTA		
<input type="checkbox"/> PARALLELE	MATERIALI	TIPOLOGIA
<input type="checkbox"/> CONTINUE	<input type="checkbox"/> MASSI IN PIETRA	<input type="checkbox"/> EMERSE
DIST. COSTA <input type="text" value="0"/>	<input type="checkbox"/> MASSI IN CEMENTO	<input type="checkbox"/> SOFFOLTE
INTERASSE: <input type="text" value="0"/>	<input type="checkbox"/> SACCHI DI SABBIA	<input type="checkbox"/> SOMMERSE
<input type="checkbox"/> RADENTI	MATERIALI	TIPOLOGIA
<input type="checkbox"/> CONTINUE	<input type="checkbox"/> RADENTI MASSI IN PIETRA	<input type="checkbox"/> EMERSA
LUNGHEZZA: <input type="text" value="0"/>	<input type="checkbox"/> MASSI IN CEMENTO	<input type="checkbox"/> SOFFOLTA
	<input type="checkbox"/> SACCHI DI SABBIA	<input type="checkbox"/> SOMMERSA
<input type="checkbox"/> A PENNELLO	MATERIALI	TIPOLOGIA
NUMERO: <input type="text" value="0"/>	<input type="checkbox"/> MASSI IN PIETRA	<input type="checkbox"/> EMERSE
LUNGHEZZA <input type="text" value="0"/>	<input type="checkbox"/> MASSI IN CEMENTO	<input type="checkbox"/> SOFFOLTE
INTERASSE <input type="text" value="0"/>	<input type="checkbox"/> SACCHI DI SABBIA	<input type="checkbox"/> SOMMERSE

DINAMICA DELLA COSTA		
<input type="checkbox"/> EROSIONE	<input type="checkbox"/> RIPASCIMENTO	<input checked="" type="checkbox"/> STABILE

FOTO 3	
	
FOTO 4	
	
FOTO 5	
	
NOTE	
SPIAGGIA COMPRESA TRA IL BAGNO MAMBO CAFFE' E IL BAGNO SOTTOMARINO.	

DATA:

23/02/2004

RILEVATORE:

GIUNCHI - MINGUZZI

AGGIORNAMENTO:

PAGINA 1



COMUNE DI RAVENNA

AREA 6: PIANIFICAZIONE TERRITORIALE
SERVIZIO PROGETTAZIONE URBANISTICA

CENSIMENTO SPIAGGE LIBERE

Pagina 2

COD AREA:

1073

NUM SCHEDA:

05.527

LOCALITA':

MARINA DI RAVENNA

CATASTO RAVENNA

SEZIONE:

RA

FOGLIO:

4

MAPPALE:

37

TIPOLOGIA

☒ SPIAGGIA LIBERA DA CONCESSIONI☐ SPIAGGIA NATURISTI

VINCOLI AMBIENTALI VIGENTI

- ☒ VINCOLO IDROGEOLOGICO
☐ RISERVE NATURALI DELLO STATO
☐ ZONA DI PROTEZIONE SPECIALE
☐ SITI INTERESSE COMUNITARIO
☒ VINCOLO PAESISTICO LR31/2002
- L. R. 27/88 - L. 1039/39
- L. 1497/39 - L. 431 / 85

PROPRIETA' AREA

- ☐ COMUNE ☐ DEM. FORESTALE
☒ DEM. MARITTIMO ☐ PRIVATA


DIMENSIONI

LUNGHEZZA MAX: 55
LARGHEZZA MAX: 195
SUPERFICIE TOTALE: 10608

INQUADRAMENTO



FOTO SATELLITARE TRATTO



CONNESSIONI ALLE RETI

- ☐ PISTA CICLABILE
☒ TRASPORTO PUBBLICO
☒ PARCHEGGI

DIST. SPIAGGIA

- ☐ > 300 ML
☐ > 300 ML
☐ > 300 ML

FILTRI

- ☒ PINETA ML
☒ DUNA ML
☒ RECINZIONI ML

LARGH.

80

88,71

0

ALT.

0

0

1,2

ACCESSIBILITA'

- ☐ ESCLUSIVA ☐ DIRETTA
☐ PRESENZA BARRIERE ARCH

PERCORSI

- ☒ CARRABILE
☐ PEDONALE

NUMERO

2

0

FREQUENZA

0

0

PAVIMENTAZ.

STERRATO

PROPRIETA' PERCORSI

- ☐ COMUNE
☒ DEMANIO FORESTALE
☐ DEMANIO MARITTIMO
☐ PRIVATA

DATI CONCESSIONE

CONCESSIONE N: 0 DATA RILASCIO

SCADENZA:

INTESTATARIO CONCESSIONE:

SEZIONE: MARE/SPIAGGIA/DUNA/PINETA

RECINZIONI AREA

ALTEZZA

- ☐ LEGNO 0
☐ RETE METALLICA 0
☐ VEGETAZIONE 0
☐ CEMENTO 0
☐ MURATURA 0

PRESENZA SERVIZI

- ☐ SERVIZI IGIENICI ☐ PUNTI RISTORO
☐ PERCORSI PAVIM. ☐ BARRIERE ARCHITET.
☐ STRUTT. SALVAT. N. 0
☐ AREE DI SALVAT. MQ 0
☐ SERV. MANUTENZIONE

ARREDI

- ☐ CARTELLI BACH.
☐ CESTINI
☐ ILLUMINAZIONE
☐ AIUOLE

STATO DI CONSERVAZIONE

SUFFICIENTE

AREA RETROSTANTE:

CAMPEGGIO

FOTO 1



FOTO 2



DATA:

23/02/2004

RILEVATORE:

GIUNCHI - MINGUZZI

AGGIORNAMENTO:

PAGINA 2



COMUNE DI RAVENNA

AREA 6: PLANIFICAZIONE TERRITORIALE

SERVIZIO PROGETTAZIONE URBANISTICA

CENSIMENTO SPIAGGE LIBERE

COD AREA:

1073

NUM SCHEDA:

05.527

LOCALITA':

MARINA DI RAVENNA

CATASTO RAVENNA

SEZIONE:

RA

FOGLIO:

4

MAPPALE:

37

TIPOLOGIA

☒ SPIAGGIA LIBERA DA CONCESSIONI

☐ SPIAGGIA NATURISTI

PRESENZA DI DUNE

CARATTERISTICHE

☐ PORZIONE DI DUNA

☒ PRESENZA DI VEGETAZIONE

☐ CONTINUA

☒ SOGGETTA A CALPESTIO

RIFERIMENTO SCHEDA

05.808

☐ PRES. DI CAPANNI

DIMENSIONI

FRONTE ML.

49,16

PROFONDITA' ML.

88,71

ALTEZZA ML.

0

SUPERFICIE MQ.

4094,07

RECINZIONI


☐ LEGNO

☐ FERRO

☐ CEMENTO

☐ RETE METALICA

FOTO 3



PRESENZA DI PINETE

CARATTERISTICHE

☐ BASSURE

☐ PRESENZA DI SOTTOBOSCO

☒ PERCORSI

☒ SOGGETTA A CALPESTIO

RIFERIMENTO SCHEDA:

05.301

PRESENZA STRUTTURE:

DIMENSIONI

FRONTE ML.

4483,91

PROFONDITA' ML

100

ALTEZZA ML

0

SUPERFICIE MQ.

346127,6

RECINZIONI


☐ LEGNO

☐ FERRO

☐ CEMENTO

☒ RETE METALLICA

FOTO 4



PROTEZIONE COSTA

☐ PARALLELE

MATERIALI

☐ CONTINUE

☐ MASSI IN PIETRA

DIST. COSTA

0

INTERASSE:

0

☐ MASSI IN CEMENTO

☐ SACCHI DI SABBIA

TIPOLOGIA

☐ EMERSE

☐ SOFFOLTE

☐ SOMMERSE

☐ RADENTI

MATERIALI

☐ CONTINUE

☐ RADENTI MASSI IN PIETRA

LUNGHEZZA:

0

☐ MASSI IN CEMENTO

☐ SACCHI DI SABBIA

TIPOLOGIA

☐ EMERSA

☐ SOFFOLTA

☐ SOMMERSA

☐ A PENNELLO

MATERIALI

☐ NUMERO:

0

LUNGHEZZA

0

INTERASSE

0

☐ MASSI IN PIETRA

☐ MASSI IN CEMENTO

☐ SACCHI DI SABBIA

TIPOLOGIA

☐ EMERSE

☐ SOFFOLTE

☐ SOMMERSE

FOTO 5

DINAMICA DELLA COSTA

☐ EROSIONE

☐ RIPASCIMENTO

☒ STABILE

NOTE

SPIAGGIA COMPRESA TRA IL BAGNO SOTTOMARINO E IL BAGNO ZANZIBAR.

DATA:

23/02/2004

RILEVATORE:

GIUNCHI - MINGUZZI

AGGIORNAMENTO:

PAGINA 1



COMUNE DI RAVENNA

AREA 6: PIANIFICAZIONE TERRITORIALE
SERVIZIO PROGETTAZIONE URBANISTICA

CENSIMENTO SPIAGGE LIBERE

Pagina 2

COD AREA:

1074

NUM SCHEDA:

05.528

LOCALITA':

MARINA DI RAVENNA

CATASTO RAVENNA

SEZIONE:

RA

FOGLIO:

4

MAPPALE:

37

TIPOLOGIA

☒ SPIAGGIA LIBERA DA CONCESSIONI☐ SPIAGGIA NATURISTI

VINCOLI AMBIENTALI VIGENTI

- ☒ VINCOLO IDROGEOLOGICO
☐ RISERVE NATURALI DELLO STATO
☐ ZONA DI PROTEZIONE SPECIALE
☐ SITI INTERESSE COMUNITARIO
☒ VINCOLO PAESISTICO LR31/2002
- L. R. 27/88 - L. 1039/39
- L. 1497/39 - L. 431 / 85

PROPRIETA' AREA

- ☐ COMUNE ☐ DEM. FORESTALE
☒ DEM. MARITTIMO ☐ PRIVATA


DIMENSIONI

LUNGHEZZA MAX: 39
LARGHEZZA MAX: 194
SUPERFICIE TOTALE: 6783

INQUADRAMENTO



FOTO SATELLITARE TRATTO



CONNESSIONI ALLE RETI

- ☐ PISTA CICLABILE
☒ TRASPORTO PUBBLICO
☒ PARCHEGGI

DIST. SPIAGGIA

- ☐ > 300 ML
☐ > 300 ML
☐ > 300 ML

FILTRI

- ☒ PINETA ML
☐ DUNA ML
☒ RECINZIONI ML

LARGH.

71,71
0
0

ALT.

0
0
1,2

ACCESSIBILITA'

- ☐ ESCLUSIVA ☐ DIRETTA
☐ PRESENZA BARRIERE ARCH

PERCORSI

- ☒ CARRABILE
☐ PEDONALE

NUMERO

2
0

FREQUENZA

0
0

PAVIMENTAZ.

STERRATO

PROPRIETA' PERCORSI

- ☐ COMUNE
☒ DEMANIO FORESTALE
☐ DEMANIO MARITTIMO
☐ PRIVATA

DATI CONCESSIONE

CONCESSIONE N: 0 DATA RILASCIO

SCADENZA:

INTESTATARIO CONCESSIONE:

SEZIONE: MARE/SPIAGGIA/DUNA/PINETA

RECINZIONI AREA

ALTEZZA

- ☐ LEGNO 0
☐ RETE METALLICA 0
☐ VEGETAZIONE 0
☐ CEMENTO 0
☐ MURATURA 0

PRESENZA SERVIZI

- ☐ SERVIZI IGIENICI ☐ PUNTI RISTORO
☐ PERCORSI PAVIM. ☐ BARRIERE ARCHITET.
☐ STRUTT. SALVAT. N. 0
☐ AREE DI SALVAT. MQ 0
☐ SERV. MANUTENZIONE

ARREDI

- ☐ CARTELLI BACH.
☐ CESTINI
☐ ILLUMINAZIONE
☐ AIUOLE

STATO DI CONSERVAZIONE

SUFFICIENTE

AREA RETROSTANTE:


CAMPEGGIO

FOTO 1



FOTO 2






DATA: 23/02/2004		 COMUNE DI RAVENNA <i>AREA 6: PLANIFICAZIONE TERRITORIALE SERVIZIO PROGETTAZIONE URBANISTICA</i>	COD AREA: 1074		NUM SCHEDA: 05.528	
RILEVATORE: GIUNCHI - MINGUZZI			LOCALITA': MARINA DI RAVENNA			
AGGIORNAMENTO:			CATASTO RAVENNA			
			SEZIONE: RA			
		FOGLIO: 4				
PAGINA 2		MAPPAL: 37				

TIPOLOGIA		
<input checked="" type="checkbox"/> SPIAGGIA LIBERA DA CONCESSIONI <input type="checkbox"/> SPIAGGIA NATURISTI <input type="checkbox"/>		

PRESENZA DI DUNE		
CARATTERISTICHE		RECINZIONI
<input type="checkbox"/> PORZIONE DI DUNA	<input type="checkbox"/> PRESENZA DI VEGETAZIONE	<input type="checkbox"/> LEGNO
<input type="checkbox"/> CONTINUA	<input type="checkbox"/> SOGGETTA A CALPESTIO	<input type="checkbox"/> FERRO
RIFERIMENTO SCHEDA		<input type="checkbox"/> CEMENTO
<input type="checkbox"/> PRES. DI CAPANNI		<input type="checkbox"/> RETE METALLICA
DIMENSIONI		CONSERVAZIONE
FRONTE ML.		<input type="checkbox"/> INSUFFICIENTE
PROFONDITA' ML.		<input type="checkbox"/> SUFFICIENTE
ALTEZZA ML.		<input type="checkbox"/> BUONO
SUPERFICIE MQ.		<input type="checkbox"/> OTTIMO

PRESENZA DI PINETE		
CARATTERISTICHE		RECINZIONI
<input type="checkbox"/> BASSURE	<input type="checkbox"/> PRESENZA DI SOTTOBOSCO	<input type="checkbox"/> LEGNO
<input checked="" type="checkbox"/> PERCORSI	<input checked="" type="checkbox"/> SOGGETTA A CALPESTIO	<input type="checkbox"/> FERRO
RIFERIMENTO SCHEDA:	05.301	<input type="checkbox"/> CEMENTO
PRESENZA STRUTTURE:		<input checked="" type="checkbox"/> RETE METALLICA
DIMENSIONI		CONSERVAZIONE
FRONTE ML.	4483,91	<input checked="" type="checkbox"/> INSUFFICIENTE
PROFONDITA' ML	100	<input type="checkbox"/> SUFFICIENTE
ALTEZZA ML	0	<input type="checkbox"/> BUONO
SUPERFICIE MQ.	346127,6	<input type="checkbox"/> OTTIMO

PROTEZIONE COSTA		
<input type="checkbox"/> PARALLELE	MATERIALI	TIPOLOGIA
<input type="checkbox"/> CONTINUE	<input type="checkbox"/> MASSI IN PIETRA	<input type="checkbox"/> EMERSE
DIST. COSTA	0 <input type="checkbox"/> MASSI IN CEMENTO	<input type="checkbox"/> SOFFOLTE
INTERASSE:	0 <input type="checkbox"/> SACCHI DI SABBIA	<input type="checkbox"/> SOMMERSE
<input type="checkbox"/> RADENTI	MATERIALI	TIPOLOGIA
<input type="checkbox"/> CONTINUE	<input type="checkbox"/> RADENTI MASSI IN PIETRA	<input type="checkbox"/> EMERSA
LUNGHEZZA:	0 <input type="checkbox"/> MASSI IN CEMENTO	<input type="checkbox"/> SOFFOLTA
	<input type="checkbox"/> SACCHI DI SABBIA	<input type="checkbox"/> SOMMERSA
<input type="checkbox"/> A PENNELLO	MATERIALI	TIPOLOGIA
NUMERO:	0 <input type="checkbox"/> MASSI IN PIETRA	<input type="checkbox"/> EMERSE
LUNGHEZZA	0 <input type="checkbox"/> MASSI IN CEMENTO	<input type="checkbox"/> SOFFOLTE
INTERASSE	0 <input type="checkbox"/> SACCHI DI SABBIA	<input type="checkbox"/> SOMMERSE
DINAMICA DELLA COSTA		
<input checked="" type="checkbox"/> EROSIONE <input type="checkbox"/> RIPASCIMENTO <input type="checkbox"/> STABILE		

FOTO 3	
	
FOTO 4	
	
FOTO 5	
	
NOTE	
SPIAGGIA COMPRESA TRA IL BAGNO ZANZIBAR E IL BAGNO RONDINE. VEGETAZIONE BORDI DELLE AREE IN USO E BAGNI (FILARE YUCCA).	

DATA:

23/02/2004

RILEVATORE:

GIUNCHI - MINGUZZI

AGGIORNAMENTO:

PAGINA 1



COMUNE DI RAVENNA

AREA 6: PIANIFICAZIONE TERRITORIALE
SERVIZIO PROGETTAZIONE URBANISTICA

CENSIMENTO SPIAGGE LIBERE

Pagina 2

COD AREA:

1075

NUM SCHEDA:

05.529

LOCALITA':

MARINA DI RAVENNA

CATASTO RAVENNA

SEZIONE:

RA

FOGLIO:

4

MAPPALE:

37

TIPOLOGIA

☒ SPIAGGIA LIBERA DA CONCESSIONI☐ SPIAGGIA NATURISTI

VINCOLI AMBIENTALI VIGENTI

- ☒ VINCOLO IDROGEOLOGICO
☐ RISERVE NATURALI DELLO STATO
☐ ZONA DI PROTEZIONE SPECIALE
☐ SITI INTERESSE COMUNITARIO
☒ VINCOLO PAESISTICO LR31/2002
- L. R. 27/88 - L. 1039/39
- L. 1497/39 - L. 431 / 85

PROPRIETA' AREA

- ☐ COMUNE ☐ DEM. FORESTALE
☒ DEM. MARITTIMO ☐ PRIVATA


DIMENSIONI

LUNGHEZZA MAX: 37
LARGHEZZA MAX: 177
SUPERFICIE TOTALE: 5492

INQUADRAMENTO



FOTO SATELLITARE TRATTO



CONNESSIONI ALLE RETI

- ☐ PISTA CICLABILE
☒ TRASPORTO PUBBLICO
☒ PARCHEGGI

DIST. SPIAGGIA

- ☐ > 300 ML
☐ > 300 ML
☐ > 300 ML

FILTRI

- ☒ PINETA ML
☒ DUNA ML
☒ RECINZIONI ML

LARGH.

72,97

ALT.

0

100,29

0

0

1,2

ACCESSIBILITA'

- ☐ ESCLUSIVA ☐ DIRETTA
☐ PRESENZA BARRIERE ARCH

PERCORSI

- ☒ CARRABILE
☐ PEDONALE

NUMERO

2

0

FREQUENZA

0

0

PAVIMENTAZ.

STERRATO

PROPRIETA' PERCORSI

- ☐ COMUNE
☒ DEMANIO FORESTALE
☐ DEMANIO MARITTIMO
☐ PRIVATA

DATI CONCESSIONE

CONCESSIONE N: 0 DATA RILASCIO

SCADENZA:

INTESTATARIO CONCESSIONE:

SEZIONE: MARE/SPIAGGIA/DUNA/PINETA

RECINZIONI AREA

ALTEZZA

- ☐ LEGNO 0
☐ RETE METALLICA 0
☐ VEGETAZIONE 0
☐ CEMENTO 0
☐ MURATURA 0

PRESENZA SERVIZI

- ☐ SERVIZI IGIENICI ☐ PUNTI RISTORO
☐ PERCORSI PAVIM. ☐ BARRIERE ARCHITET.
☐ STRUTT SALVAT. N. 0
☐ AREE DI SALVAT. MQ 0
☐ SERV. MANUTENZIONE

ARREDI

- ☐ CARTELLI BACH.
☐ CESTINI
☐ ILLUMINAZIONE
☐ AIUOLE

STATO DI CONSERVAZIONE

SUFFICIENTE

AREA RETROSTANTE:


CAMPEGGIO

FOTO 1






FOTO 2



DATA: 23/02/2004		 COMUNE DI RAVENNA AREA 6: PLANIFICAZIONE TERRITORIALE SERVIZIO PROGETTAZIONE URBANISTICA	COD AREA: 1075		NUM SCHEDA: 05.529
RILEVATORE: GIUNCHI - MINGUZZI			LOCALITA': MARINA DI RAVENNA		
AGGIORNAMENTO:			CATASTO RAVENNA		
			SEZIONE: RA		
		FOGLIO: 4			
PAGINA 2		MAPPALE: 37			

TIPOLOGIA		
<input checked="" type="checkbox"/> SPIAGGIA LIBERA DA CONCESSIONI <input type="checkbox"/> SPIAGGIA NATURISTI		
PRESENZA DI DUNE		
CARATTERISTICHE		RECINZIONI
<input type="checkbox"/> PORZIONE DI DUNA	<input checked="" type="checkbox"/> PRESENZA DI VEGETAZIONE	<input type="checkbox"/> LEGNO
<input type="checkbox"/> CONTINUA	<input checked="" type="checkbox"/> SOGGETTA A CALPESTIO	<input type="checkbox"/> FERRO
RIFERIMENTO SCHEDA	05.809	<input type="checkbox"/> CEMENTO
<input checked="" type="checkbox"/> PRES. DI CAPANNI	05.115/116	<input type="checkbox"/> RETE METALLICA
DIMENSIONI		CONSERVAZIONE
FRONTE ML.	23,98	<input type="checkbox"/> INSUFFICIENTE
PROFONDITA' ML.	100,29	<input checked="" type="checkbox"/> SUFFICIENTE
ALTEZZA ML.	0	<input type="checkbox"/> BUONO
SUPERFICIE MQ.	2464,41	<input type="checkbox"/> OTTIMO
PRESENZA DI PINETE		
CARATTERISTICHE		RECINZIONI
<input type="checkbox"/> BASSURE	<input type="checkbox"/> PRESENZA DI SOTTOBOSCO	<input type="checkbox"/> LEGNO
<input checked="" type="checkbox"/> PERCORSI	<input checked="" type="checkbox"/> SOGGETTA A CALPESTIO	<input type="checkbox"/> FERRO
RIFERIMENTO SCHEDA:	05.301	<input type="checkbox"/> CEMENTO
PRESENZA STRUTTURE:		<input checked="" type="checkbox"/> RETE METALLICA
DIMENSIONI		CONSERVAZIONE
FRONTE ML.	4483,91	<input type="checkbox"/> INSUFFICIENTE
PROFONDITA' ML	100	<input checked="" type="checkbox"/> SUFFICIENTE
ALTEZZA ML	0	<input type="checkbox"/> BUONO
SUPERFICIE MQ.	346127,6	<input type="checkbox"/> OTTIMO
PROTEZIONE COSTA		
<input type="checkbox"/> PARALLELE	MATERIALI	TIPOLOGIA
<input type="checkbox"/> CONTINUE	<input type="checkbox"/> MASSI IN PIETRA	<input type="checkbox"/> EMERSE
DIST. COSTA	<input type="checkbox"/> MASSI IN CEMENTO	<input type="checkbox"/> SOFFOLTE
INTERASSE:	<input type="checkbox"/> SACCHI DI SABBIA	<input type="checkbox"/> SOMMERSE
<input type="checkbox"/> RADENTI	MATERIALI	TIPOLOGIA
<input type="checkbox"/> CONTINUE	<input type="checkbox"/> RADENTI MASSI IN PIETRA	<input type="checkbox"/> EMERSA
LUNGHEZZA:	<input type="checkbox"/> MASSI IN CEMENTO	<input type="checkbox"/> SOFFOLTA
	<input type="checkbox"/> SACCHI DI SABBIA	<input type="checkbox"/> SOMMERSA
<input type="checkbox"/> A PENNELLO	MATERIALI	TIPOLOGIA
NUMERO:	<input type="checkbox"/> MASSI IN PIETRA	<input type="checkbox"/> EMERSE
LUNGHEZZA	<input type="checkbox"/> MASSI IN CEMENTO	<input type="checkbox"/> SOFFOLTE
INTERASSE	<input type="checkbox"/> SACCHI DI SABBIA	<input type="checkbox"/> SOMMERSE
DINAMICA DELLA COSTA		
<input checked="" type="checkbox"/> EROSIONE <input type="checkbox"/> RIPASCIMENTO <input type="checkbox"/> STABILE		

FOTO 3	
	
FOTO 4	
	
FOTO 5	
	
NOTE	
SPIAGGIA COMPRESA TRA IL BAGNO RONDINE E IL BAGNO DUNA DEGLI ORSI.	

DATA:
16/03/2004
RILEVATORE:
GIUNCHI - MINGUZZI
AGGIORNAMENTO:
PAGINA 1



COMUNE DI RAVENNA
AREA 6: PIANIFICAZIONE TERRITORIALE
SERVIZIO PROGETTAZIONE URBANISTICA

CENSIMENTO SPIAGGE LIBERE

Pagina 2

COD AREA:	NUM SCHEDA:
1076	05.530
LOCALITA':	
MARINA DI RAVENNA	
CATASTO RAVENNA	
SEZIONE:	RA
FOGLIO:	4
MAPPAL:	37

TIPOLOGIA

☒ SPIAGGIA LIBERA DA CONCESSIONI

☐ SPIAGGIA NATURISTI

VINCOLI AMBIENTALI VIGENTI

- ☒ VINCOLO IDROGEOLOGICO
☐ RISERVE NATURALI DELLO STATO
☐ ZONA DI PROTEZIONE SPECIALE
☐ SITI INTERESSE COMUNITARIO
☒ VINCOLO PAESISTICO LR31/2002
- L. R. 27/88 - L. 1039/39
- L. 1497/39 - L. 431 / 85

PROPRIETA' AREA

- ☐ COMUNE ☐ DEM. FORESTALE
☒ DEM. MARITTIMO ☐ PRIVATA


DIMENSIONI

LUNGHEZZA MAX: 10
LARGHEZZA MAX: 165
SUPERFICIE TOTALE: 1655

INQUADRAMENTO



FOTO SATELLITARE TRATTO



CONNESSIONI ALLE RETI

- ☐ PISTA CICLABILE
☒ TRASPORTO PUBBLICO
☒ PARCHEGGI

DIST. SPIAGGIA

- ☐ > 300 ML
☐ > 300 ML
☐ > 300 ML

FILTRI

- ☒ PINETA ML
☐ DUNA ML
☒ RECINZIONI ML

LARGH.

66,97
0
0

ALT.

0
0
1,2

ACCESSIBILITA'

- ☐ ESCLUSIVA ☐ DIRETTA
☐ PRESENZA BARRIERE ARCH

PERCORSI

- ☒ CARRABILE
☐ PEDONALE

NUMERO

2
0

FREQUENZA

0
0

PAVIMENTAZ.

STERRATO

PROPRIETA' PERCORSI

- ☐ COMUNE
☒ DEMANIO FORESTALE
☐ DEMANIO MARITTIMO
☐ PRIVATA

DATI CONCESSIONE

CONCESSIONE N: 0 DATA RILASCIO

SCADENZA:

INTESTATARIO CONCESSIONE:

SEZIONE: MARE/SPIAGGIA/PINETA

RECINZIONI AREA

ALTEZZA

- ☐ LEGNO 0
☐ RETE METALLICA 0
☐ VEGETAZIONE 0
☐ CEMENTO 0
☐ MURATURA 0

PRESENZA SERVIZI

- ☐ SERVIZI IGIENICI ☐ PUNTI RISTORO
☐ PERCORSI PAVIM. ☐ BARRIERE ARCHITET.
☐ STRUTT SALVAT. N. 0
☐ AREE DI SALVAT. MQ 0
☐ SERV. MANUTENZIONE

ARREDI

- ☐ CARTELLI BACH.
☐ CESTINI
☐ ILLUMINAZIONE
☐ AIUOLE
☐

STATO DI CONSERVAZIONE

SUFFICIENTE

AREA RETROSTANTE:

CAMPEGGIO

FOTO 1



FOTO 2



DATA:

16/03/2004

RILEVATORE:

GIUNCHI - MINGUZZI

AGGIORNAMENTO:

PAGINA 2



COMUNE DI RAVENNA

AREA 6: PLANIFICAZIONE TERRITORIALE

SERVIZIO PROGETTAZIONE URBANISTICA

CENSIMENTO SPIAGGE LIBERE

COD AREA:

1076

NUM SCHEDA:

05.530

LOCALITA':

MARINA DI RAVENNA

CATASTO RAVENNA

SEZIONE:

RA

FOGLIO:

4

MAPPALE:

37

TIPOLOGIA

☒ SPIAGGIA LIBERA DA CONCESSIONI

☐ SPIAGGIA NATURISTI

PRESENZA DI DUNE

CARATTERISTICHE

☐ PORZIONE DI DUNA

☐ PRESENZA DI VEGETAZIONE

☐ CONTINUA

☐ SOGGETTA A CALPESTIO

RIFERIMENTO SCHEDA

☒ PRES. DI CAPANNI

05.117

RECINZIONI

☐ LEGNO

☐ FERRO

☐ CEMENTO

☐ RETE METALICA

DIMENSIONI

FRONTE ML.

0

PROFONDITA' ML.

0

ALTEZZA ML.

0

SUPERFICIE MQ.

0

CONSERVAZIONE

☐ INSUFFICIENTE

☐ SUFFICIENTE

☐ BUONO

☐ OTTIMO

FOTO 3



PRESENZA DI PINETE

CARATTERISTICHE

☐ BASSURE

☐ PRESENZA DI SOTTOBOSCO

☒ PERCORSI

☒ SOGGETTA A CALPESTIO

RIFERIMENTO SCHEDA:

05.301

PRESENZA STRUTTURE:

RECINZIONI

☐ LEGNO

☐ FERRO

☐ CEMENTO

☒ RETE METALLICA

DIMENSIONI

FRONTE ML.

4483,91

PROFONDITA' ML

100

ALTEZZA ML

0

SUPERFICIE MQ.

346127,6

CONSERVAZIONE

☐ INSUFFICIENTE

☒ SUFFICIENTE

☐ BUONO

☐ OTTIMO

FOTO 4



PROTEZIONE COSTA

☐ PARALLELE

MATERIALI

☐ CONTINUE

☐ MASSI IN PIETRA

DIST. COSTA

0

INTERASSE:

0

☐ MASSI IN CEMENTO

☐ SACCHI DI SABBIA

TIPOLOGIA

☐ EMERSE

☐ SOFFOLTE

☐ SOMMERSE

☐ RADENTI

MATERIALI

☐ CONTINUE

☐ RADENTI MASSI IN PIETRA

LUNGHEZZA:

0

☐ MASSI IN CEMENTO

☐ SACCHI DI SABBIA

TIPOLOGIA

☐ EMERSA

☐ SOFFOLTA

☐ SOMMERSA

☐ A PENNELLO

MATERIALI

☐ NUMERO:

0

LUNGHEZZA

0

INTERASSE

0

☐ MASSI IN PIETRA

☐ MASSI IN CEMENTO

☐ SACCHI DI SABBIA

TIPOLOGIA

☐ EMERSE

☐ SOFFOLTE

☐ SOMMERSE

DINAMICA DELLA COSTA

☒ EROSIONE

☐ RIPASCIMENTO

☐ STABILE

FOTO 5

NOTE

PRESENZA DI ALBERATURE. SPIAGGIA COMPRESA TRA IL BAGNO DUNA DEGLI ORSI E IL BAGNO DOLCE LUCIA.

DATA:

16/03/2004

RILEVATORE:

GIUNCHI - MINGUZZI

AGGIORNAMENTO:

PAGINA 1



COMUNE DI RAVENNA

AREA 6: PIANIFICAZIONE TERRITORIALE
SERVIZIO PROGETTAZIONE URBANISTICA

CENSIMENTO SPIAGGE LIBERE

Pagina 2

COD AREA:

1077

NUM SCHEDA:

05.531

LOCALITA':

MARINA DI RAVENNA

CATASTO RAVENNA

SEZIONE:

RA

FOGLIO:

4

MAPPALE:

37

TIPOLOGIA

☒ SPIAGGIA LIBERA DA CONCESSIONI☐ SPIAGGIA NATURISTI

VINCOLI AMBIENTALI VIGENTI

- ☒ VINCOLO IDROGEOLOGICO
☐ RISERVE NATURALI DELLO STATO
☐ ZONA DI PROTEZIONE SPECIALE
☐ SITI INTERESSE COMUNITARIO
☒ VINCOLO PAESISTICO LR31/2002
- L. R. 27/88 - L. 1039/39
- L. 1497/39 - L. 431 / 85

PROPRIETA' AREA

- ☐ COMUNE ☐ DEM. FORESTALE
☒ DEM. MARITTIMO ☐ PRIVATA


DIMENSIONI

LUNGHEZZA MAX: 12
LARGHEZZA MAX: 184
SUPERFICIE TOTALE: 1918

INQUADRAMENTO



FOTO SATELLITARE TRATTO



CONNESSIONI ALLE RETI

- ☐ PISTA CICLABILE
☒ TRASPORTO PUBBLICO
☒ PARCHEGGI

DIST. SPIAGGIA

- ☐ > 300 ML
☐ > 300 ML
☐ > 300 ML

FILTRI

- ☒ PINETA ML
☐ DUNA ML
☒ RECINZIONI ML

LARGH.

60,49
0
0

ALT.

0
0
1,2

ACCESSIBILITA'

- ☐ ESCLUSIVA ☐ DIRETTA
☐ PRESENZA BARRIERE ARCH

PERCORSI

- ☒ CARRABILE
☐ PEDONALE

NUMERO

2
0

FREQUENZA

0
0

PAVIMENTAZ.

STERRATO

PROPRIETA' PERCORSI

- ☐ COMUNE
☒ DEMANIO FORESTALE
☐ DEMANIO MARITTIMO
☐ PRIVATA

DATI CONCESSIONE

CONCESSIONE N: 0 DATA RILASCIO

SCADENZA:

INTESTATARIO CONCESSIONE:

SEZIONE: MARE/SPIAGGIA/PINETA/EDIFICATO

RECINZIONI AREA

- ☐ LEGNO
☐ RETE METALLICA
☐ VEGETAZIONE
☐ CEMENTO
☐ MURATURA

ALTEZZA

0
0
0
0
0

PRESENZA SERVIZI

- ☐ SERVIZI IGIENICI ☐ PUNTI RISTORO
☐ PERCORSI PAVIM. ☐ BARRIERE ARCHITET.
☐ STRUTT. SALVAT. N. 0
☐ AREE DI SALVAT. MQ 0
☐ SERV. MANUTENZIONE

ARREDI

- ☐ CARTELLI BACH.
☐ CESTINI
☐ ILLUMINAZIONE
☐ AIUOLE
☐

STATO DI CONSERVAZIONE

SUFFICIENTE

AREA RETROSTANTE:

EDIFICATO

FOTO 1



FOTO 2



DATA:

16/03/2004

RILEVATORE:

GIUNCHI - MINGUZZI

AGGIORNAMENTO:

PAGINA 2



COMUNE DI RAVENNA

AREA 6: PLANIFICAZIONE TERRITORIALE
SERVIZIO PROGETTAZIONE URBANISTICA

CENSIMENTO SPIAGGE LIBERE

COD AREA:

1077

NUM SCHEDA:

05.531

LOCALITA':

MARINA DI RAVENNA

CATASTO RAVENNA

SEZIONE: RA

FOGLIO:

4

MAPPALE:

37

TIPOLOGIA

☒ SPIAGGIA LIBERA DA CONCESSIONI

☐ SPIAGGIA NATURISTI

PRESENZA DI DUNE

CARATTERISTICHE

☐ PORZIONE DI DUNA

☐ PRESENZA DI VEGETAZIONE

☐ CONTINUA

☐ SOGGETTA A CALPESTIO

RIFERIMENTO SCHEDA

☐ PRES. DI CAPANNI

RECINZIONI

☐ LEGNO

☐ FERRO

☐ CEMENTO

☐ RETE METALLICA

DIMENSIONI

FRONTE ML.

0

PROFONDITA' ML.

0

ALTEZZA ML.

0

SUPERFICIE MQ.

0

CONSERVAZIONE

☐ INSUFFICIENTE

☐ SUFFICIENTE

☐ BUONO

☐ OTTIMO

FOTO 3



PRESENZA DI PINETE

CARATTERISTICHE

☐ BASSURE

☐ PRESENZA DI SOTTOBOSCO

☒ PERCORSI

☒ SOGGETTA A CALPESTIO

RIFERIMENTO SCHEDA:

05.301

PRESENZA STRUTTURE:

RECINZIONI

☐ LEGNO

☐ FERRO

☐ CEMENTO

☒ RETE METALLICA

DIMENSIONI

FRONTE ML.

4483,91

PROFONDITA' ML

100

ALTEZZA ML

0

SUPERFICIE MQ.

346127,6

CONSERVAZIONE

☐ INSUFFICIENTE

☒ SUFFICIENTE

☐ BUONO

☐ OTTIMO

FOTO 4



PROTEZIONE COSTA

☐ PARALLELE

MATERIALI

☐ CONTINUE

☐ MASSI IN PIETRA

DIST. COSTA

0

☐ MASSI IN CEMENTO

INTERASSE:

0

☐ SACCHI DI SABBIA

TIPOLOGIA

☐ EMERSE

☐ SOFFOLTE

☐ SOMMERSE

☐ RADENTI

MATERIALI

☐ CONTINUE

☐ RADENTI MASSI IN PIETRA

LUNGHEZZA:

0

☐ MASSI IN CEMENTO

☐ SACCHI DI SABBIA

TIPOLOGIA

☐ EMERSA

☐ SOFFOLTA

☐ SOMMERSA

☐ A PENNELLO

MATERIALI

☐ NUMERO:

0

☐ MASSI IN PIETRA

LUNGHEZZA

0

☐ MASSI IN CEMENTO

INTERASSE

0

☐ SACCHI DI SABBIA

TIPOLOGIA

☐ EMERSE

☐ SOFFOLTE

☐ SOMMERSE

DINAMICA DELLA COSTA

☒ EROSIONE

☐ RIPASCIMENTO

☐ STABILE

FOTO 5

NOTE

SPIAGGIA COMPRESA TRA IL BAGNO DOLCE LUCIA E IL BAGNO TOTO.

DATA:

16/03/2004

RILEVATORE:

GIUNCHI - MINGUZZI

AGGIORNAMENTO:

PAGINA 1



COMUNE DI RAVENNA

AREA 6: PIANIFICAZIONE TERRITORIALE
SERVIZIO PROGETTAZIONE URBANISTICA

CENSIMENTO SPIAGGE LIBERE

Pagina 2

COD AREA:

1078

NUM SCHEDA:

05.532

LOCALITA':

MARINA DI RAVENNA

CATASTO RAVENNA

SEZIONE:

RA

FOGLIO:

4

MAPPALE:

37

TIPOLOGIA

☒ SPIAGGIA LIBERA DA CONCESSIONI☐ SPIAGGIA NATURISTI

VINCOLI AMBIENTALI VIGENTI

- ☒ VINCOLO IDROGEOLOGICO
- ☐ RISERVE NATURALI DELLO STATO
- ☐ ZONA DI PROTEZIONE SPECIALE
- ☐ SITI INTERESSE COMUNITARIO
- ☒ VINCOLO PAESISTICO LR31/2002
- L. R. 27/88 - L. 1039/39
- L. 1497/39 - L. 431 / 85

PROPRIETA' AREA

- ☐ COMUNE ☐ DEM. FORESTALE
- ☒ DEM. MARITTIMO ☐ PRIVATA

DIMENSIONI

LUNGHEZZA MAX: 16


LARGHEZZA MAX: 173

SUPERFICIE TOTALE: 2551

INQUADRAMENTO



FOTO SATELLITARE TRATTO



CONNESSIONI ALLE RETI

- ☐ PISTA CICLABILE
- ☒ TRASPORTO PUBBLICO
- ☒ PARCHEGGI

DIST. SPIAGGIA

- ☐ > 300 ML
- ☐ > 300 ML
- ☐ > 300 ML

FILTRI

- ☒ PINETA ML
- ☐ DUNA ML
- ☒ RECINZIONI ML

LARGH.

61,2

ALT.

0

0

1,2

ACCESSIBILITA'

- ☐ ESCLUSIVA ☐ DIRETTA
- ☐ PRESENZA BARRIERE ARCH

PERCORSI

- ☒ CARRABILE
- ☐ PEDONALE

NUMERO

2

0

FREQUENZA

0

0

PAVIMENTAZ.

STERRATO

PROPRIETA' PERCORSI

- ☐ COMUNE
- ☒ DEMANIO FORESTALE
- ☐ DEMANIO MARITTIMO
- ☐ PRIVATA

DATI CONCESSIONE

CONCESSIONE N: 0 DATA RILASCIO

SCADENZA:

INTESTATARIO CONCESSIONE:

SEZIONE: MARE/SPIAGGIA/PINETA/EDIFICATO

RECINZIONI AREA

ALTEZZA

- ☐ LEGNO 0
- ☐ RETE METALLICA 0
- ☐ VEGETAZIONE 0
- ☐ CEMENTO 0
- ☐ MURATURA 0

PRESENZA SERVIZI

- ☐ SERVIZI IGIENICI ☐ PUNTI RISTORO
- ☐ PERCORSI PAVIM. ☐ BARRIERE ARCHITET.
- ☐ STRUTT. SALVAT. N. 0
- ☐ AREE DI SALVAT. MQ 0
- ☐ SERV. MANUTENZIONE

ARREDI

- ☐ CARTELLI BACH.
- ☐ CESTINI
- ☐ ILLUMINAZIONE
- ☐ AIUOLE

STATO DI CONSERVAZIONE

SUFFICIENTE

AREA RETROSTANTE:

EDIFICATO

FOTO 1



FOTO 2



DATA:

16/03/2004

RILEVATORE:

GIUNCHI - MINGUZZI

AGGIORNAMENTO:

PAGINA 2



COMUNE DI RAVENNA

AREA 6: PLANIFICAZIONE TERRITORIALE

SERVIZIO PROGETTAZIONE URBANISTICA

CENSIMENTO SPIAGGE LIBERE

COD AREA:

1078

NUM SCHEDA:

05.532

LOCALITA':

MARINA DI RAVENNA

CATASTO RAVENNA

SEZIONE: RA

FOGLIO:

4

MAPPALE:

37

TIPOLOGIA

☒ SPIAGGIA LIBERA DA CONCESSIONI

☐ SPIAGGIA NATURISTI

PRESENZA DI DUNE

CARATTERISTICHE

☐ PORZIONE DI DUNA

☐ PRESENZA DI VEGETAZIONE

☐ CONTINUA

☐ SOGGETTA A CALPESTIO

RIFERIMENTO SCHEDA

☐ PRES. DI CAPANNI

DIMENSIONI

FRONTE ML.

0

PROFONDITA' ML.

0

ALTEZZA ML.

0

SUPERFICIE MQ.

0

RECINZIONI

☐ LEGNO

☐ FERRO

☐ CEMENTO

☐ RETE METALIICA

CONSERVAZIONE

☐ INSUFFICIENTE

☐ SUFFICIENTE

☐ BUONO

☐ OTTIMO

FOTO 3



PRESENZA DI PINETE

CARATTERISTICHE

☐ BASSURE

☐ PRESENZA DI SOTTOBOSCO

☒ PERCORSI

☒ SOGGETTA A CALPESTIO

RIFERIMENTO SCHEDA:

05.301

PRESENZA STRUTTURE:

DIMENSIONI

FRONTE ML.

4483,91

PROFONDITA' ML

100

ALTEZZA ML

0

SUPERFICIE MQ.

346127,6

RECINZIONI

☐ LEGNO

☐ FERRO

☐ CEMENTO

☒ RETE METALLICA

CONSERVAZIONE

☐ INSUFFICIENTE

☒ SUFFICIENTE

☐ BUONO

☐ OTTIMO

FOTO 4

PROTEZIONE COSTA

☐ PARALLELE

MATERIALI

☐ CONTINUE

☐ MASSI IN PIETRA

DIST. COSTA

0

INTERASSE:

0

☐ MASSI IN CEMENTO

☐ SACCHI DI SABBIA

TIPOLOGIA

☐ EMERSE

☐ SOFFOLTE

☐ SOMMERSE

☐ RADENTI

MATERIALI

☐ CONTINUE

☐ RADENTI MASSI IN PIETRA

LUNGHEZZA:

0

☐ MASSI IN CEMENTO

☐ SACCHI DI SABBIA

TIPOLOGIA

☐ EMERSA

☐ SOFFOLTA

☐ SOMMERSA

☐ A PENNELLO

MATERIALI

☐ NUMERO:

0

LUNGHEZZA

0

INTERASSE

0

☐ MASSI IN PIETRA

☐ MASSI IN CEMENTO

☐ SACCHI DI SABBIA

TIPOLOGIA

☐ EMERSE

☐ SOFFOLTE

☐ SOMMERSE

DINAMICA DELLA COSTA

☒ EROSIONE

☐ RIPASCIMENTO

☐ STABILE

FOTO 5

NOTE

SPIAGGIA COMPRESA TRA IL BAGNO TOTO E IL BAGNO ASTORIA.

DATA:

16/03/2004

RILEVATORE:

GIUNCHI - MINGUZZI

AGGIORNAMENTO:

PAGINA 1



COMUNE DI RAVENNA

AREA 6: PIANIFICAZIONE TERRITORIALE
SERVIZIO PROGETTAZIONE URBANISTICA

CENSIMENTO SPIAGGE LIBERE

Pagina 2

COD AREA:

1079

NUM SCHEDA:

05.533

LOCALITA':

MARINA DI RAVENNA

CATASTO RAVENNA

SEZIONE:

RA

FOGLIO:

4

MAPPALE:

37

TIPOLOGIA

☒ SPIAGGIA LIBERA DA CONCESSIONI☐ SPIAGGIA NATURISTI

VINCOLI AMBIENTALI VIGENTI

- ☒ VINCOLO IDROGEOLOGICO
☐ RISERVE NATURALI DELLO STATO
☐ ZONA DI PROTEZIONE SPECIALE
☐ SITI INTERESSE COMUNITARIO
☒ VINCOLO PAESISTICO LR31/2002
- L. R. 27/88 - L. 1039/39
- L. 1497/39 - L. 431 / 85

PROPRIETA' AREA

- ☐ COMUNE ☐ DEM. FORESTALE
☒ DEM. MARITTIMO ☐ PRIVATA


DIMENSIONI

LUNGHEZZA MAX: 32
LARGHEZZA MAX: 177
SUPERFICIE TOTALE: 4086

INQUADRAMENTO



FOTO SATELLITARE TRATTO



CONNESSIONI ALLE RETI

- ☐ PISTA CICLABILE
☒ TRASPORTO PUBBLICO
☒ PARCHEGGI

DIST. SPIAGGIA

- ☐ > 300 ML
☐ > 300 ML
☐ > 300 ML

FILTRI

- ☒ PINETA ML
☒ DUNA ML
☒ RECINZIONI ML

LARGH.

65,84

ALT.

0

90,25

0

0

1,2

ACCESSIBILITA'

- ☐ ESCLUSIVA ☐ DIRETTA
☐ PRESENZA BARRIERE ARCH

PERCORSI

- ☒ CARRABILE
☐ PEDONALE

NUMERO

2

0

FREQUENZA

0

0

PAVIMENTAZ.

STERRATO

PROPRIETA' PERCORSI

- ☐ COMUNE
☒ DEMANIO FORESTALE
☐ DEMANIO MARITTIMO
☐ PRIVATA

DATI CONCESSIONE

CONCESSIONE N: 0 DATA RILASCIO

SCADENZA:

INTESTATARIO CONCESSIONE:

SEZIONE: MARE/SPIAGGIA/DUNA/PINETA/EDIFICATO

RECINZIONI AREA

ALTEZZA

- ☐ LEGNO 0
☐ RETE METALLICA 0
☐ VEGETAZIONE 0
☐ CEMENTO 0
☐ MURATURA 0

PRESENZA SERVIZI

- ☐ SERVIZI IGIENICI ☐ PUNTI RISTORO
☐ PERCORSI PAVIM. ☐ BARRIERE ARCHITET.
☐ STRUTT. SALVAT. N. 0
☐ AREE DI SALVAT. MQ 0
☐ SERV. MANUTENZIONE

ARREDI

- ☐ CARTELLI BACH.
☐ CESTINI
☐ ILLUMINAZIONE
☐ AIUOLE

STATO DI CONSERVAZIONE

SUFFICIENTE

AREA RETROSTANTE:








EDIFICATO

FOTO 1



FOTO 2



<div>DATA:<div>16/03/2004</div></div> <div>RILEVATORE:<div>GIUNCHI - MINGUZZI</div></div> <div>AGGIORNAMENTO:<div></div></div> <div>PAGINA 2</div>		<div><div></div><div>COMUNE DI RAVENNA</div><div>AREA 6: PLANIFICAZIONE TERRITORIALE SERVIZIO PROGETTAZIONE URBANISTICA</div></div> <div>CENSIMENTO SPIAGGE LIBERE</div>		<div>COD AREA:<div>1079</div></div> <div>NUM SCHEDA:<div>05.533</div></div> <div>LOCALITA':<div>MARINA DI RAVENNA</div></div> <div>CATASTO RAVENNA</div> <div>SEZIONE:<div>RA</div></div> <div>FOGLIO:<div>4</div></div> <div>MAPPALE:<div>37</div></div>																																																				
<div>TIPOLOGIA</div> <div><input checked="" type="checkbox"/> SPIAGGIA LIBERA DA CONCESSIONI<input type="checkbox"/> SPIAGGIA NATURISTI<input type="checkbox"/></div>																																																								
<div>PRESENZA DI DUNE</div> <table><tr><td colspan="2">CARATTERISTICHE</td><td colspan="2">RECINZIONI</td><td colspan="2">FOTO 3</td></tr><tr><td><input type="checkbox"/> PORZIONE DI DUNA</td><td><input checked="" type="checkbox"/> PRESENZA DI VEGETAZIONE</td><td><input type="checkbox"/> LEGNO</td><td colspan="3" rowspan="4"></td></tr><tr><td><input type="checkbox"/> CONTINUA</td><td><input checked="" type="checkbox"/> SOGGETTA A CALPESTIO</td><td><input type="checkbox"/> FERRO</td></tr><tr><td>RIFERIMENTO SCHEDA</td><td>05.810</td><td><input type="checkbox"/> CEMENTO</td></tr><tr><td><input type="checkbox"/> PRES. DI CAPANNI</td><td></td><td><input type="checkbox"/> RETE METALIICA</td></tr><tr><td colspan="2">DIMENSIONI</td><td colspan="2">CONSERVAZIONE</td><td colspan="2"></td></tr><tr><td>FRONTE ML.</td><td>23,78</td><td><input type="checkbox"/> INSUFFICIENTE</td><td colspan="3"></td></tr><tr><td>PROFONDITA' ML.</td><td>90,25</td><td><input checked="" type="checkbox"/> SUFFICIENTE</td><td colspan="3"></td></tr><tr><td>ALTEZZA ML.</td><td>0</td><td><input type="checkbox"/> BUONO</td><td colspan="3"></td></tr><tr><td>SUPERFICIE MQ.</td><td>1568,07</td><td><input type="checkbox"/> OTTIMO</td><td colspan="3"></td></tr></table>						CARATTERISTICHE		RECINZIONI		FOTO 3		<input type="checkbox"/> PORZIONE DI DUNA	<input checked="" type="checkbox"/> PRESENZA DI VEGETAZIONE	<input type="checkbox"/> LEGNO				<input type="checkbox"/> CONTINUA	<input checked="" type="checkbox"/> SOGGETTA A CALPESTIO	<input type="checkbox"/> FERRO	RIFERIMENTO SCHEDA	05.810	<input type="checkbox"/> CEMENTO	<input type="checkbox"/> PRES. DI CAPANNI		<input type="checkbox"/> RETE METALIICA	DIMENSIONI		CONSERVAZIONE				FRONTE ML.	23,78	<input type="checkbox"/> INSUFFICIENTE				PROFONDITA' ML.	90,25	<input checked="" type="checkbox"/> SUFFICIENTE				ALTEZZA ML.	0	<input type="checkbox"/> BUONO				SUPERFICIE MQ.	1568,07	<input type="checkbox"/> OTTIMO			
CARATTERISTICHE		RECINZIONI		FOTO 3																																																				
<input type="checkbox"/> PORZIONE DI DUNA	<input checked="" type="checkbox"/> PRESENZA DI VEGETAZIONE	<input type="checkbox"/> LEGNO																																																						
<input type="checkbox"/> CONTINUA	<input checked="" type="checkbox"/> SOGGETTA A CALPESTIO	<input type="checkbox"/> FERRO																																																						
RIFERIMENTO SCHEDA	05.810	<input type="checkbox"/> CEMENTO																																																						
<input type="checkbox"/> PRES. DI CAPANNI		<input type="checkbox"/> RETE METALIICA																																																						
DIMENSIONI		CONSERVAZIONE																																																						
FRONTE ML.	23,78	<input type="checkbox"/> INSUFFICIENTE																																																						
PROFONDITA' ML.	90,25	<input checked="" type="checkbox"/> SUFFICIENTE																																																						
ALTEZZA ML.	0	<input type="checkbox"/> BUONO																																																						
SUPERFICIE MQ.	1568,07	<input type="checkbox"/> OTTIMO																																																						
<div>PRESENZA DI PINETE</div> <table><tr><td colspan="2">CARATTERISTICHE</td><td colspan="2">RECINZIONI</td><td colspan="2">FOTO 4</td></tr><tr><td><input type="checkbox"/> BASSURE</td><td><input type="checkbox"/> PRESENZA DI SOTTOBOSCO</td><td><input type="checkbox"/> LEGNO</td><td colspan="3" rowspan="4"></td></tr><tr><td><input checked="" type="checkbox"/> PERCORSI</td><td><input checked="" type="checkbox"/> SOGGETTA A CALPESTIO</td><td><input type="checkbox"/> FERRO</td></tr><tr><td>RIFERIMENTO SCHEDA:</td><td>05.301</td><td><input type="checkbox"/> CEMENTO</td></tr><tr><td>PRESENZA STRUTTURE:</td><td></td><td><input checked="" type="checkbox"/> RETE METALLICA</td></tr><tr><td colspan="2">DIMENSIONI</td><td colspan="2">CONSERVAZIONE</td><td colspan="2"></td></tr><tr><td>FRONTE ML.</td><td>4483,91</td><td><input type="checkbox"/> INSUFFICIENTE</td><td colspan="3"></td></tr><tr><td>PROFONDITA' ML</td><td>100</td><td><input checked="" type="checkbox"/> SUFFICIENTE</td><td colspan="3"></td></tr><tr><td>ALTEZZA ML</td><td>0</td><td><input type="checkbox"/> BUONO</td><td colspan="3"></td></tr><tr><td>SUPERFICIE MQ.</td><td>346127,6</td><td><input type="checkbox"/> OTTIMO</td><td colspan="3"></td></tr></table>						CARATTERISTICHE		RECINZIONI		FOTO 4		<input type="checkbox"/> BASSURE	<input type="checkbox"/> PRESENZA DI SOTTOBOSCO	<input type="checkbox"/> LEGNO				<input checked="" type="checkbox"/> PERCORSI	<input checked="" type="checkbox"/> SOGGETTA A CALPESTIO	<input type="checkbox"/> FERRO	RIFERIMENTO SCHEDA:	05.301	<input type="checkbox"/> CEMENTO	PRESENZA STRUTTURE:		<input checked="" type="checkbox"/> RETE METALLICA	DIMENSIONI		CONSERVAZIONE				FRONTE ML.	4483,91	<input type="checkbox"/> INSUFFICIENTE				PROFONDITA' ML	100	<input checked="" type="checkbox"/> SUFFICIENTE				ALTEZZA ML	0	<input type="checkbox"/> BUONO				SUPERFICIE MQ.	346127,6	<input type="checkbox"/> OTTIMO			
CARATTERISTICHE		RECINZIONI		FOTO 4																																																				
<input type="checkbox"/> BASSURE	<input type="checkbox"/> PRESENZA DI SOTTOBOSCO	<input type="checkbox"/> LEGNO																																																						
<input checked="" type="checkbox"/> PERCORSI	<input checked="" type="checkbox"/> SOGGETTA A CALPESTIO	<input type="checkbox"/> FERRO																																																						
RIFERIMENTO SCHEDA:	05.301	<input type="checkbox"/> CEMENTO																																																						
PRESENZA STRUTTURE:		<input checked="" type="checkbox"/> RETE METALLICA																																																						
DIMENSIONI		CONSERVAZIONE																																																						
FRONTE ML.	4483,91	<input type="checkbox"/> INSUFFICIENTE																																																						
PROFONDITA' ML	100	<input checked="" type="checkbox"/> SUFFICIENTE																																																						
ALTEZZA ML	0	<input type="checkbox"/> BUONO																																																						
SUPERFICIE MQ.	346127,6	<input type="checkbox"/> OTTIMO																																																						
<div>PROTEZIONE COSTA</div> <table><tr><td><input type="checkbox"/> PARALLELE</td><td>MATERIALI</td><td>TIPOLOGIA</td><td colspan="3" rowspan="4">FOTO 5</td></tr><tr><td><input type="checkbox"/> CONTINUE</td><td><input type="checkbox"/> MASSI IN PIETRA</td><td><input type="checkbox"/> EMERSE</td></tr><tr><td>DIST. COSTA</td><td>0<input type="checkbox"/> MASSI IN CEMENTO</td><td><input type="checkbox"/> SOFFOLTE</td></tr><tr><td>INTERASSE:</td><td>0<input type="checkbox"/> SACCHI DI SABBIA</td><td><input type="checkbox"/> SOMMERSE</td></tr><tr><td><input type="checkbox"/> RADENTI</td><td>MATERIALI</td><td>TIPOLOGIA</td><td colspan="3" rowspan="4"></td></tr><tr><td><input type="checkbox"/> CONTINUE</td><td><input type="checkbox"/> RADENTI MASSI IN PIETRA</td><td><input type="checkbox"/> EMERSA</td></tr><tr><td>LUNGHEZZA:</td><td>0<input type="checkbox"/> MASSI IN CEMENTO</td><td><input type="checkbox"/> SOFFOLTA</td></tr><tr><td></td><td><input type="checkbox"/> SACCHI DI SABBIA</td><td><input type="checkbox"/> SOMMERSA</td></tr><tr><td><input type="checkbox"/> A PENNELLO</td><td>MATERIALI</td><td>TIPOLOGIA</td><td colspan="3" rowspan="4"></td></tr><tr><td>NUMERO:</td><td>0<input type="checkbox"/> MASSI IN PIETRA</td><td><input type="checkbox"/> EMERSE</td></tr><tr><td>LUNGHEZZA</td><td>0<input type="checkbox"/> MASSI IN CEMENTO</td><td><input type="checkbox"/> SOFFOLTE</td></tr><tr><td>INTERASSE</td><td>0<input type="checkbox"/> SACCHI DI SABBIA</td><td><input type="checkbox"/> SOMMERSE</td></tr></table>						<input type="checkbox"/> PARALLELE	MATERIALI	TIPOLOGIA	FOTO 5			<input type="checkbox"/> CONTINUE	<input type="checkbox"/> MASSI IN PIETRA	<input type="checkbox"/> EMERSE	DIST. COSTA	0 <input type="checkbox"/> MASSI IN CEMENTO	<input type="checkbox"/> SOFFOLTE	INTERASSE:	0 <input type="checkbox"/> SACCHI DI SABBIA	<input type="checkbox"/> SOMMERSE	<input type="checkbox"/> RADENTI	MATERIALI	TIPOLOGIA				<input type="checkbox"/> CONTINUE	<input type="checkbox"/> RADENTI MASSI IN PIETRA	<input type="checkbox"/> EMERSA	LUNGHEZZA:	0 <input type="checkbox"/> MASSI IN CEMENTO	<input type="checkbox"/> SOFFOLTA		<input type="checkbox"/> SACCHI DI SABBIA	<input type="checkbox"/> SOMMERSA	<input type="checkbox"/> A PENNELLO	MATERIALI	TIPOLOGIA				NUMERO:	0 <input type="checkbox"/> MASSI IN PIETRA	<input type="checkbox"/> EMERSE	LUNGHEZZA	0 <input type="checkbox"/> MASSI IN CEMENTO	<input type="checkbox"/> SOFFOLTE	INTERASSE	0 <input type="checkbox"/> SACCHI DI SABBIA	<input type="checkbox"/> SOMMERSE						
<input type="checkbox"/> PARALLELE	MATERIALI	TIPOLOGIA	FOTO 5																																																					
<input type="checkbox"/> CONTINUE	<input type="checkbox"/> MASSI IN PIETRA	<input type="checkbox"/> EMERSE																																																						
DIST. COSTA	0 <input type="checkbox"/> MASSI IN CEMENTO	<input type="checkbox"/> SOFFOLTE																																																						
INTERASSE:	0 <input type="checkbox"/> SACCHI DI SABBIA	<input type="checkbox"/> SOMMERSE																																																						
<input type="checkbox"/> RADENTI	MATERIALI	TIPOLOGIA																																																						
<input type="checkbox"/> CONTINUE	<input type="checkbox"/> RADENTI MASSI IN PIETRA	<input type="checkbox"/> EMERSA																																																						
LUNGHEZZA:	0 <input type="checkbox"/> MASSI IN CEMENTO	<input type="checkbox"/> SOFFOLTA																																																						
	<input type="checkbox"/> SACCHI DI SABBIA	<input type="checkbox"/> SOMMERSA																																																						
<input type="checkbox"/> A PENNELLO	MATERIALI	TIPOLOGIA																																																						
NUMERO:	0 <input type="checkbox"/> MASSI IN PIETRA	<input type="checkbox"/> EMERSE																																																						
LUNGHEZZA	0 <input type="checkbox"/> MASSI IN CEMENTO	<input type="checkbox"/> SOFFOLTE																																																						
INTERASSE	0 <input type="checkbox"/> SACCHI DI SABBIA	<input type="checkbox"/> SOMMERSE																																																						
<div>DINAMICA DELLA COSTA</div> <div><input checked="" type="checkbox"/> EROSIONE<input type="checkbox"/> RIPASCIMENTO<input type="checkbox"/> STABILE</div>																																																								
<div>NOTE</div> <div>SPIAGGIA COMPRESA TRA IL BAGNO ASTORIA E IL BAGNO KONTIKI.</div>																																																								

DATA:
16/03/2004
RILEVATORE:
GIUNCHI - MINGUZZI
AGGIORNAMENTO:
PAGINA 1



COMUNE DI RAVENNA
AREA 6: PIANIFICAZIONE TERRITORIALE
SERVIZIO PROGETTAZIONE URBANISTICA

CENSIMENTO SPIAGGE LIBERE

Pagina 2

COD AREA:	NUM SCHEDA:
1080	05.534
LOCALITA':	
MARINA DI RAVENNA	
CATASTO RAVENNA	
SEZIONE:	RA
FOGLIO:	4
MAPPAL:	37

TIPOLOGIA

☒ SPIAGGIA LIBERA DA CONCESSIONI

☐ SPIAGGIA NATURISTI

VINCOLI AMBIENTALI VIGENTI

- ☒ VINCOLO IDROGEOLOGICO
☐ RISERVE NATURALI DELLO STATO
☐ ZONA DI PROTEZIONE SPECIALE
☐ SITI INTERESSE COMUNITARIO
☒ VINCOLO PAESISTICO LR31/2002
- L. R. 27/88 - L. 1039/39
- L. 1497/39 - L. 431 / 85

PROPRIETA' AREA

- ☐ COMUNE ☐ DEM. FORESTALE
☒ DEM. MARITTIMO ☐ PRIVATA


DIMENSIONI

LUNGHEZZA MAX: 30
LARGHEZZA MAX: 178
SUPERFICIE TOTALE: 4425

INQUADRAMENTO



FOTO SATELLITARE TRATTO



CONNESSIONI ALLE RETI

- ☐ PISTA CICLABILE
☒ TRASPORTO PUBBLICO
☒ PARCHEGGI

DIST. SPIAGGIA

- ☐ > 300 ML
☐ > 300 ML
☐ > 300 ML

FILTRI

- ☒ PINETA ML
☒ DUNA ML
☒ RECINZIONI ML

LARGH.

72,51
93,16
0

ALT.

0
0
1,2

ACCESSIBILITA'

- ☐ ESCLUSIVA ☐ DIRETTA
☐ PRESENZA BARRIERE ARCH

PERCORSI

- ☒ CARRABILE
☐ PEDONALE

NUMERO

2
0

FREQUENZA

0
0

PAVIMENTAZ.

STERRATO

PROPRIETA' PERCORSI

- ☐ COMUNE
☒ DEMANIO FORESTALE
☐ DEMANIO MARITTIMO
☐ PRIVATA

DATI CONCESSIONE

CONCESSIONE N: 0 DATA RILASCIO

SCADENZA:

INTESTATARIO CONCESSIONE:

SEZIONE: MARE/SPIAGGIA/DUNA/PINETA

RECINZIONI AREA

ALTEZZA

- ☐ LEGNO 0
☐ RETE METALLICA 0
☐ VEGETAZIONE 0
☐ CEMENTO 0
☐ MURATURA 0

PRESENZA SERVIZI

- ☐ SERVIZI IGIENICI ☐ PUNTI RISTORO
☐ PERCORSI PAVIM. ☐ BARRIERE ARCHITET.
☐ STRUTT. SALVAT. N. 0
☐ AREE DI SALVAT. MQ 0
☐ SERV. MANUTENZIONE

ARREDI

- ☐ CARTELLI BACH.
☐ CESTINI
☐ ILLUMINAZIONE
☐ AIUOLE

STATO DI CONSERVAZIONE

SUFFICIENTE

AREA RETROSTANTE:



PINETA

FOTO 1



FOTO 2



<div>DATA:<div>16/03/2004</div></div> <div>RILEVATORE:<div>GIUNCHI - MINGUZZI</div></div> <div>AGGIORNAMENTO:<div></div></div> <div>PAGINA 2</div>		<div><div><div><div></div></div><div>COMUNE DI RAVENNA</div><div>AREA 6: PLANIFICAZIONE TERRITORIALE SERVIZIO PROGETTAZIONE URBANISTICA</div></div><div>CENSIMENTO SPIAGGE LIBERE</div></div>		<div><div>COD AREA:<div>1080</div></div><div>NUM SCHEDA:<div>05.534</div></div><div>LOCALITA':<div>MARINA DI RAVENNA</div></div><div>CATASTO RAVENNA<div>SEZIONE:<div>RA</div></div><div>FOGLIO:<div>4</div></div><div>MAPPALE:<div>37</div></div></div></div>	
<div>TIPOLOGIA<div><div><input checked="" type="checkbox"/> SPIAGGIA LIBERA DA CONCESSIONI</div><div><input type="checkbox"/> SPIAGGIA NATURISTI</div><div></div></div></div>					
<div>PRESENZA DI DUNE<div><div><div>CARATTERISTICHE</div><div><div><div><input type="checkbox"/> PORZIONE DI DUNA</div><div><input checked="" type="checkbox"/> PRESENZA DI VEGETAZIONE</div><div><input type="checkbox"/> CONTINUA</div><div><input checked="" type="checkbox"/> SOGGETTA A CALPESTIO</div><div><div>RIFERIMENTO SCHEDA<div>05.811</div></div></div><div><input checked="" type="checkbox"/> PRES. DI CAPANNI</div><div>05.118/119</div></div></div><div><div>DIMENSIONI</div><div><div>FRONTE ML.<div>24,98</div></div><div>PROFONDITA' ML.<div>93,16</div></div><div>ALTEZZA ML.<div>0</div></div><div>SUPERFICIE MQ.<div>2268,53</div></div></div></div><div><div>RECINZIONI</div><div><div><input type="checkbox"/> LEGNO</div><div><input type="checkbox"/> FERRO</div><div><input type="checkbox"/> CEMENTO</div><div><input type="checkbox"/> RETE METALIICA</div></div></div></div></div><div>FOTO 3</div><div></div></div>					
<div>PRESENZA DI PINETE<div><div><div>CARATTERISTICHE</div><div><div><div><input type="checkbox"/> BASSURE</div><div><input checked="" type="checkbox"/> PERCORSI</div><div>RIFERIMENTO SCHEDA:<div>05.301</div></div><div>PRESENZA STRUTTURE:<div></div></div></div><div><div>DIMENSIONI</div><div><div>FRONTE ML.<div>4483,91</div></div><div>PROFONDITA' ML.<div>100</div></div><div>ALTEZZA ML.<div>0</div></div><div>SUPERFICIE MQ.<div>346127,6</div></div></div></div><div><div>RECINZIONI</div><div><div><input type="checkbox"/> LEGNO</div><div><input type="checkbox"/> FERRO</div><div><input type="checkbox"/> CEMENTO</div><div><input checked="" type="checkbox"/> RETE METALLICA</div></div></div></div></div><div>FOTO 4</div><div></div></div></div>					
<div>PROTEZIONE COSTA<div><div><div><div><input type="checkbox"/> PARALLELE</div><div><div>CONTINUE</div><div>DIST. COSTA<div>0</div></div><div>INTERASSE:<div>0</div></div></div><div><div>MATERIALI</div><div><div><input type="checkbox"/> MASSI IN PIETRA</div><div><input type="checkbox"/> MASSI IN CEMENTO</div><div><input type="checkbox"/> SACCHI DI SABBIA</div></div></div><div><div>TIPOLOGIA</div><div><div><input type="checkbox"/> EMERSE</div><div><input type="checkbox"/> SOFFOLTE</div><div><input type="checkbox"/> SOMMERSE</div></div></div></div></div><div><div><div><input type="checkbox"/> RADENTI</div><div><div>CONTINUE</div><div>LUNGHEZZA:<div>0</div></div></div><div><div>MATERIALI</div><div><div><input type="checkbox"/> RADENTI MASSI IN PIETRA</div><div><input type="checkbox"/> MASSI IN CEMENTO</div><div><input type="checkbox"/> SACCHI DI SABBIA</div></div></div><div><div>TIPOLOGIA</div><div><div><input type="checkbox"/> EMERSA</div><div><input type="checkbox"/> SOFFOLTA</div><div><input type="checkbox"/> SOMMERSA</div></div></div></div></div><div><div><div><input type="checkbox"/> A PENNELLO</div><div><div>NUMERO:<div>0</div></div><div>LUNGHEZZA<div>0</div></div><div>INTERASSE<div>0</div></div></div><div><div>MATERIALI</div><div><div><input type="checkbox"/> MASSI IN PIETRA</div><div><input type="checkbox"/> MASSI IN CEMENTO</div><div><input type="checkbox"/> SACCHI DI SABBIA</div></div></div><div><div>TIPOLOGIA</div><div><div><input type="checkbox"/> EMERSE</div><div><input type="checkbox"/> SOFFOLTE</div><div><input type="checkbox"/> SOMMERSE</div></div></div></div></div></div><div>DINAMICA DELLA COSTA<div><div><input checked="" type="checkbox"/> EROSIONE</div><div><input type="checkbox"/> RIPASCIMENTO</div><div><input type="checkbox"/> STABILE</div></div></div><div><div>NOTE</div><div>SPIAGGIA COMPRESA TRA IL BAGNO KONTIKI E IL BAGNO CORALLO. ROTTURA DUNA PER PERCORSI.</div></div></div>					

DATA:
16/03/2004
RILEVATORE:
GIUNCHI - MINGUZZI
AGGIORNAMENTO:
PAGINA 1



COMUNE DI RAVENNA
AREA 6: PIANIFICAZIONE TERRITORIALE
SERVIZIO PROGETTAZIONE URBANISTICA

CENSIMENTO SPIAGGE LIBERE

Pagina 2

COD AREA:	NUM SCHEDA:
1081	05.535
LOCALITA':	
MARINA DI RAVENNA	
CATASTO RAVENNA	
SEZIONE:	RA
FOGLIO:	4
MAPPAL:	37

TIPOLOGIA

☒ SPIAGGIA LIBERA DA CONCESSIONI

☐ SPIAGGIA NATURISTI

VINCOLI AMBIENTALI VIGENTI

- ☒ VINCOLO IDROGEOLOGICO
☐ RISERVE NATURALI DELLO STATO
☐ ZONA DI PROTEZIONE SPECIALE
☐ SITI INTERESSE COMUNITARIO
☒ VINCOLO PAESISTICO LR31/2002
- L. R. 27/88 - L. 1039/39
- L. 1497/39 - L. 431 / 85

PROPRIETA' AREA

- ☐ COMUNE ☐ DEM. FORESTALE
☒ DEM. MARITTIMO ☐ PRIVATA


DIMENSIONI

LUNGHEZZA MAX: 34
LARGHEZZA MAX: 170
SUPERFICIE TOTALE: 5260

INQUADRAMENTO



FOTO SATELLITARE TRATTO



CONNESSIONI ALLE RETI

- ☐ PISTA CICLABILE
☒ TRASPORTO PUBBLICO
☒ PARCHEGGI

DIST. SPIAGGIA

- ☐ > 300 ML
☐ > 300 ML
☐ > 300 ML

FILTRI

- ☒ PINETA ML
☒ DUNA ML
☒ RECINZIONI ML

LARGH.

73,14
34,71
0

ALT.

0
0
1,2

ACCESSIBILITA'

- ☐ ESCLUSIVA ☐ DIRETTA
☐ PRESENZA BARRIERE ARCH

PERCORSI

- ☒ CARRABILE
☐ PEDONALE

NUMERO

2
0

FREQUENZA

0
0

PAVIMENTAZ.

STERRATO

PROPRIETA' PERCORSI

- ☐ COMUNE
☒ DEMANIO FORESTALE
☐ DEMANIO MARITTIMO
☐ PRIVATA

DATI CONCESSIONE

CONCESSIONE N: 0 DATA RILASCIO

SCADENZA:

INTESTATARIO CONCESSIONE:

SEZIONE: MARE/SPIAGGIA/DUNA/PINETA

RECINZIONI AREA

ALTEZZA

- ☐ LEGNO 0
☐ RETE METALLICA 0
☐ VEGETAZIONE 0
☐ CEMENTO 0
☐ MURATURA 0

PRESENZA SERVIZI

- ☐ SERVIZI IGIENICI ☐ PUNTI RISTORO
☐ PERCORSI PAVIM. ☐ BARRIERE ARCHITET.
☐ STRUTT. SALVAT. N. 0
☐ AREE DI SALVAT. MQ 0
☐ SERV. MANUTENZIONE

ARREDI

- ☐ CARTELLI BACH.
☐ CESTINI
☐ ILLUMINAZIONE
☐ AIUOLE

STATO DI CONSERVAZIONE

SUFFICIENTE

AREA RETROSTANTE:

CAMPEGGIO

FOTO 1



FOTO 2



<div>DATA:<div>16/03/2004</div></div> <div>RILEVATORE:<div>GIUNCHI - MINGUZZI</div></div> <div>AGGIORNAMENTO:<div></div></div> <div>PAGINA 2</div>		<div><div><div></div><div>COMUNE DI RAVENNA</div><div>AREA 6: PLANIFICAZIONE TERRITORIALE SERVIZIO PROGETTAZIONE URBANISTICA</div></div><div>CENSIMENTO SPIAGGE LIBERE</div></div>		<div><div>COD AREA:<div>1081</div></div><div>NUM SCHEDA:<div>05.535</div></div><div>LOCALITA':<div>MARINA DI RAVENNA</div></div><div>CATASTO RAVENNA</div><div>SEZIONE:<div>RA</div></div><div>FOGLIO:<div>4</div></div><div>MAPPALE:<div>37</div></div></div>																																									
<div>TIPOLOGIA</div> <div><input checked="" type="checkbox"/> SPIAGGIA LIBERA DA CONCESSIONI<input type="checkbox"/> SPIAGGIA NATURISTI</div>																																													
<div>PRESENZA DI DUNE</div> <table><tr><td colspan="2">CARATTERISTICHE</td><td colspan="2">RECINZIONI</td></tr><tr><td><input type="checkbox"/> PORZIONE DI DUNA</td><td><input checked="" type="checkbox"/> PRESENZA DI VEGETAZIONE</td><td><input type="checkbox"/> LEGNO</td><td></td></tr><tr><td><input type="checkbox"/> CONTINUA</td><td><input type="checkbox"/> SOGGETTA A CALPESTIO</td><td><input type="checkbox"/> FERRO</td><td></td></tr><tr><td>RIFERIMENTO SCHEDA</td><td>05.812</td><td><input type="checkbox"/> CEMENTO</td><td></td></tr><tr><td><input type="checkbox"/> PRES. DI CAPANNI</td><td></td><td><input type="checkbox"/> RETE METALIICA</td><td></td></tr><tr><td colspan="2">DIMENSIONI</td><td colspan="2">CONSERVAZIONE</td></tr><tr><td>FRONTE ML.</td><td>16,12</td><td><input type="checkbox"/> INSUFFICIENTE</td><td></td></tr><tr><td>PROFONDITA' ML.</td><td>34,71</td><td><input checked="" type="checkbox"/> SUFFICIENTE</td><td></td></tr><tr><td>ALTEZZA ML.</td><td>0</td><td><input type="checkbox"/> BUONO</td><td></td></tr><tr><td>SUPERFICIE MQ.</td><td>521,33</td><td><input type="checkbox"/> OTTIMO</td><td></td></tr></table>						CARATTERISTICHE		RECINZIONI		<input type="checkbox"/> PORZIONE DI DUNA	<input checked="" type="checkbox"/> PRESENZA DI VEGETAZIONE	<input type="checkbox"/> LEGNO		<input type="checkbox"/> CONTINUA	<input type="checkbox"/> SOGGETTA A CALPESTIO	<input type="checkbox"/> FERRO		RIFERIMENTO SCHEDA	05.812	<input type="checkbox"/> CEMENTO		<input type="checkbox"/> PRES. DI CAPANNI		<input type="checkbox"/> RETE METALIICA		DIMENSIONI		CONSERVAZIONE		FRONTE ML.	16,12	<input type="checkbox"/> INSUFFICIENTE		PROFONDITA' ML.	34,71	<input checked="" type="checkbox"/> SUFFICIENTE		ALTEZZA ML.	0	<input type="checkbox"/> BUONO		SUPERFICIE MQ.	521,33	<input type="checkbox"/> OTTIMO	
CARATTERISTICHE		RECINZIONI																																											
<input type="checkbox"/> PORZIONE DI DUNA	<input checked="" type="checkbox"/> PRESENZA DI VEGETAZIONE	<input type="checkbox"/> LEGNO																																											
<input type="checkbox"/> CONTINUA	<input type="checkbox"/> SOGGETTA A CALPESTIO	<input type="checkbox"/> FERRO																																											
RIFERIMENTO SCHEDA	05.812	<input type="checkbox"/> CEMENTO																																											
<input type="checkbox"/> PRES. DI CAPANNI		<input type="checkbox"/> RETE METALIICA																																											
DIMENSIONI		CONSERVAZIONE																																											
FRONTE ML.	16,12	<input type="checkbox"/> INSUFFICIENTE																																											
PROFONDITA' ML.	34,71	<input checked="" type="checkbox"/> SUFFICIENTE																																											
ALTEZZA ML.	0	<input type="checkbox"/> BUONO																																											
SUPERFICIE MQ.	521,33	<input type="checkbox"/> OTTIMO																																											
<div>FOTO 3</div>																																													
<div>PRESENZA DI PINETE</div> <table><tr><td colspan="2">CARATTERISTICHE</td><td colspan="2">RECINZIONI</td></tr><tr><td><input type="checkbox"/> BASSURE</td><td><input type="checkbox"/> PRESENZA DI SOTTOBOSCO</td><td><input type="checkbox"/> LEGNO</td><td></td></tr><tr><td><input checked="" type="checkbox"/> PERCORSI</td><td><input checked="" type="checkbox"/> SOGGETTA A CALPESTIO</td><td><input type="checkbox"/> FERRO</td><td></td></tr><tr><td>RIFERIMENTO SCHEDA:</td><td>05.301</td><td><input type="checkbox"/> CEMENTO</td><td></td></tr><tr><td>PRESENZA STRUTTURE:</td><td></td><td><input checked="" type="checkbox"/> RETE METALLICA</td><td></td></tr><tr><td colspan="2">DIMENSIONI</td><td colspan="2">CONSERVAZIONE</td></tr><tr><td>FRONTE ML.</td><td>4483,91</td><td><input type="checkbox"/> INSUFFICIENTE</td><td></td></tr><tr><td>PROFONDITA' ML</td><td>100</td><td><input checked="" type="checkbox"/> SUFFICIENTE</td><td></td></tr><tr><td>ALTEZZA ML</td><td>0</td><td><input type="checkbox"/> BUONO</td><td></td></tr><tr><td>SUPERFICIE MQ.</td><td>346127,6</td><td><input type="checkbox"/> OTTIMO</td><td></td></tr></table>						CARATTERISTICHE		RECINZIONI		<input type="checkbox"/> BASSURE	<input type="checkbox"/> PRESENZA DI SOTTOBOSCO	<input type="checkbox"/> LEGNO		<input checked="" type="checkbox"/> PERCORSI	<input checked="" type="checkbox"/> SOGGETTA A CALPESTIO	<input type="checkbox"/> FERRO		RIFERIMENTO SCHEDA:	05.301	<input type="checkbox"/> CEMENTO		PRESENZA STRUTTURE:		<input checked="" type="checkbox"/> RETE METALLICA		DIMENSIONI		CONSERVAZIONE		FRONTE ML.	4483,91	<input type="checkbox"/> INSUFFICIENTE		PROFONDITA' ML	100	<input checked="" type="checkbox"/> SUFFICIENTE		ALTEZZA ML	0	<input type="checkbox"/> BUONO		SUPERFICIE MQ.	346127,6	<input type="checkbox"/> OTTIMO	
CARATTERISTICHE		RECINZIONI																																											
<input type="checkbox"/> BASSURE	<input type="checkbox"/> PRESENZA DI SOTTOBOSCO	<input type="checkbox"/> LEGNO																																											
<input checked="" type="checkbox"/> PERCORSI	<input checked="" type="checkbox"/> SOGGETTA A CALPESTIO	<input type="checkbox"/> FERRO																																											
RIFERIMENTO SCHEDA:	05.301	<input type="checkbox"/> CEMENTO																																											
PRESENZA STRUTTURE:		<input checked="" type="checkbox"/> RETE METALLICA																																											
DIMENSIONI		CONSERVAZIONE																																											
FRONTE ML.	4483,91	<input type="checkbox"/> INSUFFICIENTE																																											
PROFONDITA' ML	100	<input checked="" type="checkbox"/> SUFFICIENTE																																											
ALTEZZA ML	0	<input type="checkbox"/> BUONO																																											
SUPERFICIE MQ.	346127,6	<input type="checkbox"/> OTTIMO																																											
<div>FOTO 4</div>																																													
<div>PROTEZIONE COSTA</div> <table><tr><td><input type="checkbox"/> PARALLELE</td><td>MATERIALI</td><td>TIPOLOGIA</td></tr><tr><td><input type="checkbox"/> CONTINUE</td><td><input type="checkbox"/> MASSI IN PIETRA</td><td><input type="checkbox"/> EMERSE</td></tr><tr><td>DIST. COSTA</td><td><input type="checkbox"/> MASSI IN CEMENTO</td><td><input type="checkbox"/> SOFFOLTE</td></tr><tr><td>INTERASSE:</td><td><input type="checkbox"/> SACCHI DI SABBIA</td><td><input type="checkbox"/> SOMMERSE</td></tr><tr><td><input type="checkbox"/> RADENTI</td><td>MATERIALI</td><td>TIPOLOGIA</td></tr><tr><td><input type="checkbox"/> CONTINUE</td><td><input type="checkbox"/> RADENTI MASSI IN PIETRA</td><td><input type="checkbox"/> EMERSA</td></tr><tr><td>LUNGHEZZA:</td><td><input type="checkbox"/> MASSI IN CEMENTO</td><td><input type="checkbox"/> SOFFOLTA</td></tr><tr><td></td><td><input type="checkbox"/> SACCHI DI SABBIA</td><td><input type="checkbox"/> SOMMERSA</td></tr><tr><td><input type="checkbox"/> A PENNELLO</td><td>MATERIALI</td><td>TIPOLOGIA</td></tr><tr><td>NUMERO:</td><td><input type="checkbox"/> MASSI IN PIETRA</td><td><input type="checkbox"/> EMERSE</td></tr><tr><td>LUNGHEZZA</td><td><input type="checkbox"/> MASSI IN CEMENTO</td><td><input type="checkbox"/> SOFFOLTE</td></tr><tr><td>INTERASSE</td><td><input type="checkbox"/> SACCHI DI SABBIA</td><td><input type="checkbox"/> SOMMERSE</td></tr></table>						<input type="checkbox"/> PARALLELE	MATERIALI	TIPOLOGIA	<input type="checkbox"/> CONTINUE	<input type="checkbox"/> MASSI IN PIETRA	<input type="checkbox"/> EMERSE	DIST. COSTA	<input type="checkbox"/> MASSI IN CEMENTO	<input type="checkbox"/> SOFFOLTE	INTERASSE:	<input type="checkbox"/> SACCHI DI SABBIA	<input type="checkbox"/> SOMMERSE	<input type="checkbox"/> RADENTI	MATERIALI	TIPOLOGIA	<input type="checkbox"/> CONTINUE	<input type="checkbox"/> RADENTI MASSI IN PIETRA	<input type="checkbox"/> EMERSA	LUNGHEZZA:	<input type="checkbox"/> MASSI IN CEMENTO	<input type="checkbox"/> SOFFOLTA		<input type="checkbox"/> SACCHI DI SABBIA	<input type="checkbox"/> SOMMERSA	<input type="checkbox"/> A PENNELLO	MATERIALI	TIPOLOGIA	NUMERO:	<input type="checkbox"/> MASSI IN PIETRA	<input type="checkbox"/> EMERSE	LUNGHEZZA	<input type="checkbox"/> MASSI IN CEMENTO	<input type="checkbox"/> SOFFOLTE	INTERASSE	<input type="checkbox"/> SACCHI DI SABBIA	<input type="checkbox"/> SOMMERSE				
<input type="checkbox"/> PARALLELE	MATERIALI	TIPOLOGIA																																											
<input type="checkbox"/> CONTINUE	<input type="checkbox"/> MASSI IN PIETRA	<input type="checkbox"/> EMERSE																																											
DIST. COSTA	<input type="checkbox"/> MASSI IN CEMENTO	<input type="checkbox"/> SOFFOLTE																																											
INTERASSE:	<input type="checkbox"/> SACCHI DI SABBIA	<input type="checkbox"/> SOMMERSE																																											
<input type="checkbox"/> RADENTI	MATERIALI	TIPOLOGIA																																											
<input type="checkbox"/> CONTINUE	<input type="checkbox"/> RADENTI MASSI IN PIETRA	<input type="checkbox"/> EMERSA																																											
LUNGHEZZA:	<input type="checkbox"/> MASSI IN CEMENTO	<input type="checkbox"/> SOFFOLTA																																											
	<input type="checkbox"/> SACCHI DI SABBIA	<input type="checkbox"/> SOMMERSA																																											
<input type="checkbox"/> A PENNELLO	MATERIALI	TIPOLOGIA																																											
NUMERO:	<input type="checkbox"/> MASSI IN PIETRA	<input type="checkbox"/> EMERSE																																											
LUNGHEZZA	<input type="checkbox"/> MASSI IN CEMENTO	<input type="checkbox"/> SOFFOLTE																																											
INTERASSE	<input type="checkbox"/> SACCHI DI SABBIA	<input type="checkbox"/> SOMMERSE																																											
<div>FOTO 5</div>																																													
<div>NOTE</div> <div>SPIAGGIA COMPRESA TRA IL BAGNO CORALLO E IL BAGNO HANA-BI. ROTTURA DUNA PER PERCORSI. CONTENIMENTO A SUD DUNA.</div>																																													

DATA:

16/03/2004

RILEVATORE:

GIUNCHI - MINGUZZI

AGGIORNAMENTO:

PAGINA 1



COMUNE DI RAVENNA

AREA 6: PIANIFICAZIONE TERRITORIALE
SERVIZIO PROGETTAZIONE URBANISTICA

CENSIMENTO SPIAGGE LIBERE

Pagina 2

COD AREA:

1082

NUM SCHEDA:

05.536

LOCALITA':

MARINA DI RAVENNA

CATASTO RAVENNA

SEZIONE:

RA

FOGLIO:

4

MAPPALE:

37

TIPOLOGIA

☒ SPIAGGIA LIBERA DA CONCESSIONI☐ SPIAGGIA NATURISTI

VINCOLI AMBIENTALI VIGENTI

- ☒ VINCOLO IDROGEOLOGICO
☐ RISERVE NATURALI DELLO STATO
☐ ZONA DI PROTEZIONE SPECIALE
☐ SITI INTERESSE COMUNITARIO
☒ VINCOLO PAESISTICO LR31/2002
- L. R. 27/88 - L. 1039/39
- L. 1497/39 - L. 431 / 85

PROPRIETA' AREA

- ☐ COMUNE ☐ DEM. FORESTALE
☒ DEM. MARITTIMO ☐ PRIVATA


DIMENSIONI

LUNGHEZZA MAX: 79
LARGHEZZA MAX: 177
SUPERFICIE TOTALE: 11341

INQUADRAMENTO



FOTO SATELLITARE TRATTO



CONNESSIONI ALLE RETI

- ☐ PISTA CICLABILE
☒ TRASPORTO PUBBLICO
☒ PARCHEGGI

DIST. SPIAGGIA

- ☐ > 300 ML
☐ > 300 ML
☐ > 300 ML

FILTRI

- ☒ PINETA ML
☒ DUNA ML
☒ RECINZIONI ML

LARGH.

76,9
100,57
0

ALT.

0
0
1,2

ACCESSIBILITA'

- ☐ ESCLUSIVA ☐ DIRETTA
☐ PRESENZA BARRIERE ARCH

PERCORSI

- ☒ CARRABILE
☐ PEDONALE

NUMERO

2
0

FREQUENZA

0
0

PAVIMENTAZ.

STERRATO

PROPRIETA' PERCORSI

- ☐ COMUNE
☒ DEMANIO FORESTALE
☐ DEMANIO MARITTIMO
☐ PRIVATA

DATI CONCESSIONE

CONCESSIONE N: 0 DATA RILASCIO
SCADENZA:
INTESTATARIO CONCESSIONE:
SEZIONE: MARE/SPIAGGIA/DUNA/PINETA

RECINZIONI AREA

ALTEZZA

- ☐ LEGNO 0
☐ RETE METALLICA 0
☐ VEGETAZIONE 0
☐ CEMENTO 0
☐ MURATURA 0

PRESENZA SERVIZI

- ☐ SERVIZI IGIENICI ☐ PUNTI RISTORO
☐ PERCORSI PAVIM. ☐ BARRIERE ARCHITET.
☐ STRUTT SALVAT. N. 0
☐ AREE DI SALVAT. MQ 0
☐ SERV. MANUTENZIONE

ARREDI

- ☐ CARTELLI BACH.
☐ CESTINI
☐ ILLUMINAZIONE
☐ AIUOLE

STATO DI CONSERVAZIONE

SUFFICIENTE

AREA RETROSTANTE:




CAMPEGGIO

FOTO 1



FOTO 2



<div>DATA:<div>16/03/2004</div></div> <div>RILEVATORE:<div>GIUNCHI - MINGUZZI</div></div> <div>AGGIORNAMENTO:<div></div></div> <div>PAGINA 2</div>		<div><div></div><div>COMUNE DI RAVENNA</div><div>AREA 6: PLANIFICAZIONE TERRITORIALE SERVIZIO PROGETTAZIONE URBANISTICA</div></div> <div>CENSIMENTO SPIAGGE LIBERE</div>		<div>COD AREA:<div>1082</div></div> <div>NUM SCHEDA:<div>05.536</div></div> <div>LOCALITA':<div>MARINA DI RAVENNA</div></div> <div>CATASTO RAVENNA</div> <div>SEZIONE:<div>RA</div></div> <div>FOGLIO:<div>4</div></div> <div>MAPPALE:<div>37</div></div>																																									
<div>TIPOLOGIA</div> <div><input checked="" type="checkbox"/> SPIAGGIA LIBERA DA CONCESSIONI<input type="checkbox"/> SPIAGGIA NATURISTI<input type="checkbox"/></div>																																													
<div>PRESENZA DI DUNE</div> <table><tr><td colspan="2">CARATTERISTICHE</td><td colspan="2">RECINZIONI</td></tr><tr><td><input type="checkbox"/> PORZIONE DI DUNA</td><td><input checked="" type="checkbox"/> PRESENZA DI VEGETAZIONE</td><td><input type="checkbox"/> LEGNO</td><td></td></tr><tr><td><input type="checkbox"/> CONTINUA</td><td><input checked="" type="checkbox"/> SOGGETTA A CALPESTIO</td><td><input type="checkbox"/> FERRO</td><td></td></tr><tr><td>RIFERIMENTO SCHEDA</td><td><div>05.013</div></td><td><input type="checkbox"/> CEMENTO</td><td></td></tr><tr><td><input type="checkbox"/> PRES. DI CAPANNI</td><td></td><td><input type="checkbox"/> RETE METALIICA</td><td></td></tr><tr><td colspan="2">DIMENSIONI</td><td colspan="2">CONSERVAZIONE</td></tr><tr><td>FRONTE ML.</td><td><div>53,14</div></td><td><input type="checkbox"/> INSUFFICIENTE</td><td></td></tr><tr><td>PROFONDITA' ML.</td><td><div>99,12</div></td><td><input checked="" type="checkbox"/> SUFFICIENTE</td><td></td></tr><tr><td>ALTEZZA ML.</td><td><div>0</div></td><td><input type="checkbox"/> BUONO</td><td></td></tr><tr><td>SUPERFICIE MQ.</td><td><div>5119,46</div></td><td><input type="checkbox"/> OTTIMO</td><td></td></tr></table>						CARATTERISTICHE		RECINZIONI		<input type="checkbox"/> PORZIONE DI DUNA	<input checked="" type="checkbox"/> PRESENZA DI VEGETAZIONE	<input type="checkbox"/> LEGNO		<input type="checkbox"/> CONTINUA	<input checked="" type="checkbox"/> SOGGETTA A CALPESTIO	<input type="checkbox"/> FERRO		RIFERIMENTO SCHEDA	<div>05.013</div>	<input type="checkbox"/> CEMENTO		<input type="checkbox"/> PRES. DI CAPANNI		<input type="checkbox"/> RETE METALIICA		DIMENSIONI		CONSERVAZIONE		FRONTE ML.	<div>53,14</div>	<input type="checkbox"/> INSUFFICIENTE		PROFONDITA' ML.	<div>99,12</div>	<input checked="" type="checkbox"/> SUFFICIENTE		ALTEZZA ML.	<div>0</div>	<input type="checkbox"/> BUONO		SUPERFICIE MQ.	<div>5119,46</div>	<input type="checkbox"/> OTTIMO	
CARATTERISTICHE		RECINZIONI																																											
<input type="checkbox"/> PORZIONE DI DUNA	<input checked="" type="checkbox"/> PRESENZA DI VEGETAZIONE	<input type="checkbox"/> LEGNO																																											
<input type="checkbox"/> CONTINUA	<input checked="" type="checkbox"/> SOGGETTA A CALPESTIO	<input type="checkbox"/> FERRO																																											
RIFERIMENTO SCHEDA	<div>05.013</div>	<input type="checkbox"/> CEMENTO																																											
<input type="checkbox"/> PRES. DI CAPANNI		<input type="checkbox"/> RETE METALIICA																																											
DIMENSIONI		CONSERVAZIONE																																											
FRONTE ML.	<div>53,14</div>	<input type="checkbox"/> INSUFFICIENTE																																											
PROFONDITA' ML.	<div>99,12</div>	<input checked="" type="checkbox"/> SUFFICIENTE																																											
ALTEZZA ML.	<div>0</div>	<input type="checkbox"/> BUONO																																											
SUPERFICIE MQ.	<div>5119,46</div>	<input type="checkbox"/> OTTIMO																																											
<div>FOTO 3</div> 																																													
<div>PRESENZA DI PINETE</div> <table><tr><td colspan="2">CARATTERISTICHE</td><td colspan="2">RECINZIONI</td></tr><tr><td><input type="checkbox"/> BASSURE</td><td><input type="checkbox"/> PRESENZA DI SOTTOBOSCO</td><td><input type="checkbox"/> LEGNO</td><td></td></tr><tr><td><input checked="" type="checkbox"/> PERCORSI</td><td><input checked="" type="checkbox"/> SOGGETTA A CALPESTIO</td><td><input type="checkbox"/> FERRO</td><td></td></tr><tr><td>RIFERIMENTO SCHEDA:</td><td><div>05.301</div></td><td><input type="checkbox"/> CEMENTO</td><td></td></tr><tr><td>PRESENZA STRUTTURE:</td><td></td><td><input checked="" type="checkbox"/> RETE METALLICA</td><td></td></tr><tr><td colspan="2">DIMENSIONI</td><td colspan="2">CONSERVAZIONE</td></tr><tr><td>FRONTE ML.</td><td><div>4483,91</div></td><td><input type="checkbox"/> INSUFFICIENTE</td><td></td></tr><tr><td>PROFONDITA' ML</td><td><div>100</div></td><td><input checked="" type="checkbox"/> SUFFICIENTE</td><td></td></tr><tr><td>ALTEZZA ML</td><td><div>0</div></td><td><input type="checkbox"/> BUONO</td><td></td></tr><tr><td>SUPERFICIE MQ.</td><td><div>346127,6</div></td><td><input type="checkbox"/> OTTIMO</td><td></td></tr></table>						CARATTERISTICHE		RECINZIONI		<input type="checkbox"/> BASSURE	<input type="checkbox"/> PRESENZA DI SOTTOBOSCO	<input type="checkbox"/> LEGNO		<input checked="" type="checkbox"/> PERCORSI	<input checked="" type="checkbox"/> SOGGETTA A CALPESTIO	<input type="checkbox"/> FERRO		RIFERIMENTO SCHEDA:	<div>05.301</div>	<input type="checkbox"/> CEMENTO		PRESENZA STRUTTURE:		<input checked="" type="checkbox"/> RETE METALLICA		DIMENSIONI		CONSERVAZIONE		FRONTE ML.	<div>4483,91</div>	<input type="checkbox"/> INSUFFICIENTE		PROFONDITA' ML	<div>100</div>	<input checked="" type="checkbox"/> SUFFICIENTE		ALTEZZA ML	<div>0</div>	<input type="checkbox"/> BUONO		SUPERFICIE MQ.	<div>346127,6</div>	<input type="checkbox"/> OTTIMO	
CARATTERISTICHE		RECINZIONI																																											
<input type="checkbox"/> BASSURE	<input type="checkbox"/> PRESENZA DI SOTTOBOSCO	<input type="checkbox"/> LEGNO																																											
<input checked="" type="checkbox"/> PERCORSI	<input checked="" type="checkbox"/> SOGGETTA A CALPESTIO	<input type="checkbox"/> FERRO																																											
RIFERIMENTO SCHEDA:	<div>05.301</div>	<input type="checkbox"/> CEMENTO																																											
PRESENZA STRUTTURE:		<input checked="" type="checkbox"/> RETE METALLICA																																											
DIMENSIONI		CONSERVAZIONE																																											
FRONTE ML.	<div>4483,91</div>	<input type="checkbox"/> INSUFFICIENTE																																											
PROFONDITA' ML	<div>100</div>	<input checked="" type="checkbox"/> SUFFICIENTE																																											
ALTEZZA ML	<div>0</div>	<input type="checkbox"/> BUONO																																											
SUPERFICIE MQ.	<div>346127,6</div>	<input type="checkbox"/> OTTIMO																																											
<div>FOTO 4</div> 																																													
<div>PROTEZIONE COSTA</div> <table><tr><td><input type="checkbox"/> PARALLELE</td><td>MATERIALI</td><td>TIPOLOGIA</td></tr><tr><td><input type="checkbox"/> CONTINUE</td><td><input type="checkbox"/> MASSI IN PIETRA</td><td><input type="checkbox"/> EMERSE</td></tr><tr><td>DIST. COSTA</td><td><div>0</div><input type="checkbox"/> MASSI IN CEMENTO</td><td><input type="checkbox"/> SOFFOLTE</td></tr><tr><td>INTERASSE:</td><td><div>0</div><input type="checkbox"/> SACCHI DI SABBIA</td><td><input type="checkbox"/> SOMMERSE</td></tr><tr><td><input type="checkbox"/> RADENTI</td><td>MATERIALI</td><td>TIPOLOGIA</td></tr><tr><td><input type="checkbox"/> CONTINUE</td><td><input type="checkbox"/> RADENTI MASSI IN PIETRA</td><td><input type="checkbox"/> EMERSA</td></tr><tr><td>LUNGHEZZA:</td><td><div>0</div><input type="checkbox"/> MASSI IN CEMENTO</td><td><input type="checkbox"/> SOFFOLTA</td></tr><tr><td></td><td><input type="checkbox"/> SACCHI DI SABBIA</td><td><input type="checkbox"/> SOMMERSA</td></tr><tr><td><input type="checkbox"/> A PENNELLO</td><td>MATERIALI</td><td>TIPOLOGIA</td></tr><tr><td>NUMERO:</td><td><div>0</div><input type="checkbox"/> MASSI IN PIETRA</td><td><input type="checkbox"/> EMERSE</td></tr><tr><td>LUNGHEZZA</td><td><div>0</div><input type="checkbox"/> MASSI IN CEMENTO</td><td><input type="checkbox"/> SOFFOLTE</td></tr><tr><td>INTERASSE</td><td><div>0</div><input type="checkbox"/> SACCHI DI SABBIA</td><td><input type="checkbox"/> SOMMERSE</td></tr></table>						<input type="checkbox"/> PARALLELE	MATERIALI	TIPOLOGIA	<input type="checkbox"/> CONTINUE	<input type="checkbox"/> MASSI IN PIETRA	<input type="checkbox"/> EMERSE	DIST. COSTA	<div>0</div> <input type="checkbox"/> MASSI IN CEMENTO	<input type="checkbox"/> SOFFOLTE	INTERASSE:	<div>0</div> <input type="checkbox"/> SACCHI DI SABBIA	<input type="checkbox"/> SOMMERSE	<input type="checkbox"/> RADENTI	MATERIALI	TIPOLOGIA	<input type="checkbox"/> CONTINUE	<input type="checkbox"/> RADENTI MASSI IN PIETRA	<input type="checkbox"/> EMERSA	LUNGHEZZA:	<div>0</div> <input type="checkbox"/> MASSI IN CEMENTO	<input type="checkbox"/> SOFFOLTA		<input type="checkbox"/> SACCHI DI SABBIA	<input type="checkbox"/> SOMMERSA	<input type="checkbox"/> A PENNELLO	MATERIALI	TIPOLOGIA	NUMERO:	<div>0</div> <input type="checkbox"/> MASSI IN PIETRA	<input type="checkbox"/> EMERSE	LUNGHEZZA	<div>0</div> <input type="checkbox"/> MASSI IN CEMENTO	<input type="checkbox"/> SOFFOLTE	INTERASSE	<div>0</div> <input type="checkbox"/> SACCHI DI SABBIA	<input type="checkbox"/> SOMMERSE				
<input type="checkbox"/> PARALLELE	MATERIALI	TIPOLOGIA																																											
<input type="checkbox"/> CONTINUE	<input type="checkbox"/> MASSI IN PIETRA	<input type="checkbox"/> EMERSE																																											
DIST. COSTA	<div>0</div> <input type="checkbox"/> MASSI IN CEMENTO	<input type="checkbox"/> SOFFOLTE																																											
INTERASSE:	<div>0</div> <input type="checkbox"/> SACCHI DI SABBIA	<input type="checkbox"/> SOMMERSE																																											
<input type="checkbox"/> RADENTI	MATERIALI	TIPOLOGIA																																											
<input type="checkbox"/> CONTINUE	<input type="checkbox"/> RADENTI MASSI IN PIETRA	<input type="checkbox"/> EMERSA																																											
LUNGHEZZA:	<div>0</div> <input type="checkbox"/> MASSI IN CEMENTO	<input type="checkbox"/> SOFFOLTA																																											
	<input type="checkbox"/> SACCHI DI SABBIA	<input type="checkbox"/> SOMMERSA																																											
<input type="checkbox"/> A PENNELLO	MATERIALI	TIPOLOGIA																																											
NUMERO:	<div>0</div> <input type="checkbox"/> MASSI IN PIETRA	<input type="checkbox"/> EMERSE																																											
LUNGHEZZA	<div>0</div> <input type="checkbox"/> MASSI IN CEMENTO	<input type="checkbox"/> SOFFOLTE																																											
INTERASSE	<div>0</div> <input type="checkbox"/> SACCHI DI SABBIA	<input type="checkbox"/> SOMMERSE																																											
<div>FOTO 5</div>																																													
<div>NOTE</div> <div>SPIAGGIA COMPRESA TRA IL BAGNO HNA-BI E IL BAGNO MERISOL.</div>																																													
<div>DINAMICA DELLA COSTA</div> <div><input checked="" type="checkbox"/> EROSIONE<input type="checkbox"/> RIPASCIMENTO<input type="checkbox"/> STABILE</div>																																													

DATA:

16/03/2004

RILEVATORE:

GIUNCHI - MINGUZZI

AGGIORNAMENTO:

PAGINA 1



COMUNE DI RAVENNA

AREA 6: PIANIFICAZIONE TERRITORIALE
SERVIZIO PROGETTAZIONE URBANISTICA

CENSIMENTO SPIAGGE LIBERE

Pagina 2

COD AREA:

1083

NUM SCHEDA:

05.537

LOCALITA':

MARINA DI RAVENNA

CATASTO RAVENNA

SEZIONE:

RA

FOGLIO:

4

MAPPALE:

37

TIPOLOGIA

☒ SPIAGGIA LIBERA DA CONCESSIONI☐ SPIAGGIA NATURISTI

VINCOLI AMBIENTALI VIGENTI

- ☒ VINCOLO IDROGEOLOGICO
☐ RISERVE NATURALI DELLO STATO
☐ ZONA DI PROTEZIONE SPECIALE
☐ SITI INTERESSE COMUNITARIO
☒ VINCOLO PAESISTICO LR31/2002
- L. R. 27/88 - L. 1039/39
- L. 1497/39 - L. 431 / 85

PROPRIETA' AREA

- ☐ COMUNE ☐ DEM. FORESTALE
☒ DEM. MARITTIMO ☐ PRIVATA


DIMENSIONI

LUNGHEZZA MAX: 56
LARGHEZZA MAX: 164
SUPERFICIE TOTALE: 8697

INQUADRAMENTO



FOTO SATELLITARE TRATTO



CONNESSIONI ALLE RETI

- ☐ PISTA CICLABILE
☒ TRASPORTO PUBBLICO
☒ PARCHEGGI

DIST. SPIAGGIA

- ☐ > 300 ML
☐ > 300 ML
☐ > 300 ML

FILTRI

- ☒ PINETA ML
☒ DUNA ML
☒ RECINZIONI ML

LARGH.

75,71

ALT.

0

107,71

0

0

1,2

ACCESSIBILITA'

- ☐ ESCLUSIVA ☐ DIRETTA
☐ PRESENZA BARRIERE ARCH

PERCORSI

- ☒ CARRABILE
☐ PEDONALE

NUMERO

2

0

FREQUENZA

0

0

PAVIMENTAZ.

STERRATO

PROPRIETA' PERCORSI

- ☐ COMUNE
☒ DEMANIO FORESTALE
☐ DEMANIO MARITTIMO
☐ PRIVATA

DATI CONCESSIONE

CONCESSIONE N: 0 DATA RILASCIO

SCADENZA:

INTESTATARIO CONCESSIONE:

SEZIONE: MARE/SPIAGGIA/DUNA/PINETA

RECINZIONI AREA

ALTEZZA

- ☐ LEGNO 0
☐ RETE METALLICA 0
☐ VEGETAZIONE 0
☐ CEMENTO 0
☐ MURATURA 0

PRESENZA SERVIZI

- ☐ SERVIZI IGIENICI ☐ PUNTI RISTORO
☐ PERCORSI PAVIM. ☐ BARRIERE ARCHITET.
☐ STRUTT SALVAT. N. 0
☐ AREE DI SALVAT. MQ 0
☐ SERV. MANUTENZIONE

ARREDI

- ☐ CARTELLI BACH.
☐ CESTINI
☐ ILLUMINAZIONE
☐ AIUOLE

STATO DI CONSERVAZIONE

SUFFICIENTE

AREA RETROSTANTE:

CAMPEGGIO




FOTO 1



FOTO 2



DATA:	16/03/2004	 <div>COMUNE DI RAVENNA</div> AREA 6: PLANIFICAZIONE TERRITORIALE SERVIZIO PROGETTAZIONE URBANISTICA	COD AREA:	1083	NUM SCHEDA:	05.537
RILEVATORE:	GIUNCHI - MINGUZZI		LOCALITA':	MARINA DI RAVENNA		
AGGIORNAMENTO:			CATASTO RAVENNA			
			SEZIONE:	RA		
			FOGLIO:	4		
PAGINA 2			MAPPALE:	37		

TIPOLOGIA				
<input checked="" type="checkbox"/> SPIAGGIA LIBERA DA CONCESSIONI <input type="checkbox"/> SPIAGGIA NATURISTI <input type="checkbox"/>				
PRESENZA DI DUNE				
CARATTERISTICHE	RECINZIONI	FOTO 3		
<input type="checkbox"/> PORZIONE DI DUNA <input checked="" type="checkbox"/> PRESENZA DI VEGETAZIONE	<input type="checkbox"/> LEGNO			
<input type="checkbox"/> CONTINUA <input checked="" type="checkbox"/> SOGGETTA A CALPESTIO	<input type="checkbox"/> FERRO			
RIFERIMENTO SCHEDA: 05.814	<input type="checkbox"/> CEMENTO			
<input type="checkbox"/> PRES. DI CAPANNI	<input type="checkbox"/> RETE METALICA			
DIMENSIONI	CONSERVAZIONE			
FRONTE ML. 49,59	<input type="checkbox"/> INSUFFICIENTE	FOTO 4		
PROFONDITA' ML. 107,71	<input checked="" type="checkbox"/> SUFFICIENTE			
ALTEZZA ML. 0	<input type="checkbox"/> BUONO			
SUPERFICIE MQ. 4879,31	<input type="checkbox"/> OTTIMO			
PRESENZA DI PINETE				
CARATTERISTICHE	RECINZIONI	FOTO 4		
<input type="checkbox"/> BASSURE <input type="checkbox"/> PRESENZA DI SOTTOBOSCO	<input type="checkbox"/> LEGNO			
<input checked="" type="checkbox"/> PERCORSI <input type="checkbox"/> SOGGETTA A CALPESTIO	<input type="checkbox"/> FERRO			
RIFERIMENTO SCHEDA:	<input type="checkbox"/> CEMENTO			
PRESENZA STRUTTURE:	<input checked="" type="checkbox"/> RETE METALLICA			
DIMENSIONI	CONSERVAZIONE			
FRONTE ML. 4483,91	<input type="checkbox"/> INSUFFICIENTE	FOTO 5		
PROFONDITA' ML. 100	<input checked="" type="checkbox"/> SUFFICIENTE			
ALTEZZA ML. 0	<input type="checkbox"/> BUONO			
SUPERFICIE MQ. 346127,6	<input type="checkbox"/> OTTIMO			
PROTEZIONE COSTA				
<input type="checkbox"/> PARALLELE	MATERIALI	TIPOLOGIA	FOTO 5	
<input type="checkbox"/> CONTINUE	<input type="checkbox"/> MASSI IN PIETRA	<input type="checkbox"/> EMERSE		
DIST. COSTA 0	<input type="checkbox"/> MASSI IN CEMENTO	<input type="checkbox"/> SOFFOLTE		
INTERASSE: 0	<input type="checkbox"/> SACCHI DI SABBIA	<input type="checkbox"/> SOMMERSE		
<input type="checkbox"/> RADENTI	MATERIALI	TIPOLOGIA		
<input type="checkbox"/> CONTINUE	<input type="checkbox"/> RADENTI MASSI IN PIETRA	<input type="checkbox"/> EMERSA		
LUNGHEZZA: 0	<input type="checkbox"/> MASSI IN CEMENTO	<input type="checkbox"/> SOFFOLTA		
	<input type="checkbox"/> SACCHI DI SABBIA	<input type="checkbox"/> SOMMERSA		
<input type="checkbox"/> A PENNELLO	MATERIALI	TIPOLOGIA		
NUMERO: 0	<input type="checkbox"/> MASSI IN PIETRA	<input type="checkbox"/> EMERSE		
LUNGHEZZA 0	<input type="checkbox"/> MASSI IN CEMENTO	<input type="checkbox"/> SOFFOLTE	NOTE	
INTERASSE 0	<input type="checkbox"/> SACCHI DI SABBIA	<input type="checkbox"/> SOMMERSE		
DINAMICA DELLA COSTA				
<input checked="" type="checkbox"/> EROSIONE <input type="checkbox"/> RIPASCIMENTO <input type="checkbox"/> STABILE				
SPIAGGIA COMPRESA TRA IL BAGNO MERISOL E IL BAGNO MIO CAPITANO. DUNA CON PARZIALE RECINZIONE IN LEGNO. PRESENZA DI PINI E MUSCHI.				

DATA:

16/03/2004

RILEVATORE:

GIUNCHI - MINGUZZI

AGGIORNAMENTO:

PAGINA 1



COMUNE DI RAVENNA

AREA 6: PIANIFICAZIONE TERRITORIALE
SERVIZIO PROGETTAZIONE URBANISTICA

CENSIMENTO SPIAGGE LIBERE

Pagina 2

COD AREA:

1084

NUM SCHEDA:

05.538

LOCALITA':

MARINA DI RAVENNA

CATASTO RAVENNA

SEZIONE:

RA

FOGLIO:

4

MAPPALE:

37

TIPOLOGIA

☒ SPIAGGIA LIBERA DA CONCESSIONI☐ SPIAGGIA NATURISTI

VINCOLI AMBIENTALI VIGENTI

- ☒ VINCOLO IDROGEOLOGICO
☐ RISERVE NATURALI DELLO STATO
☐ ZONA DI PROTEZIONE SPECIALE
☐ SITI INTERESSE COMUNITARIO
☒ VINCOLO PAESISTICO LR31/2002
- L. R. 27/88 - L. 1039/39
- L. 1497/39 - L. 431 / 85

PROPRIETA' AREA

- ☐ COMUNE ☐ DEM. FORESTALE
☒ DEM. MARITTIMO ☐ PRIVATA


DIMENSIONI

LUNGHEZZA MAX: 35
LARGHEZZA MAX: 161
SUPERFICIE TOTALE: 4847

INQUADRAMENTO



FOTO SATELLITARE TRATTO



CONNESSIONI ALLE RETI

- ☐ PISTA CICLABILE
☒ TRASPORTO PUBBLICO
☒ PARCHEGGI

DIST. SPIAGGIA

- ☐ > 300 ML
☐ > 300 ML
☐ > 300 ML

FILTRI

- ☒ PINETA ML
☒ DUNA ML
☒ RECINZIONI ML

LARGH.

79,5
80,94
0

ALT.

0
0
1,2

ACCESSIBILITA'

- ☐ ESCLUSIVA ☐ DIRETTA
☐ PRESENZA BARRIERE ARCH

PERCORSI

- ☒ CARRABILE
☐ PEDONALE

NUMERO

2
0

FREQUENZA

0
0

PAVIMENTAZ.

STERRATO

PROPRIETA' PERCORSI

- ☐ COMUNE
☒ DEMANIO FORESTALE
☐ DEMANIO MARITTIMO
☐ PRIVATA

DATI CONCESSIONE

CONCESSIONE N: 0 DATA RILASCIO

SCADENZA:

INTESTATARIO CONCESSIONE:

SEZIONE: MARE/SPIAGGIA/DUNA/PINETA

RECINZIONI AREA

ALTEZZA

- ☐ LEGNO 0
☐ RETE METALLICA 0
☐ VEGETAZIONE 0
☐ CEMENTO 0
☐ MURATURA 0

PRESENZA SERVIZI

- ☐ SERVIZI IGIENICI ☐ PUNTI RISTORO
☐ PERCORSI PAVIM. ☐ BARRIERE ARCHITET.
☐ STRUTT. SALVAT. N. 0
☐ AREE DI SALVAT. MQ 0
☐ SERV. MANUTENZIONE

ARREDI

- ☐ CARTELLI BACH.
☐ CESTINI
☐ ILLUMINAZIONE
☐ AIUOLE
☐

STATO DI CONSERVAZIONE

SUFFICIENTE

AREA RETROSTANTE:


CAMPEGGIO

FOTO 1




FOTO 2




DATA: 16/03/2004		 COMUNE DI RAVENNA <i>AREA 6: PLANIFICAZIONE TERRITORIALE SERVIZIO PROGETTAZIONE URBANISTICA</i>	COD AREA: 1084		NUM SCHEDA: 05.538	
RILEVATORE: GIUNCHI - MINGUZZI			LOCALITA': MARINA DI RAVENNA			
AGGIORNAMENTO:			CATASTO RAVENNA			
			SEZIONE: RA			
		FOGLIO: 4				
PAGINA 2		MAPPALE: 37				

TIPOLOGIA		
<input checked="" type="checkbox"/> SPIAGGIA LIBERA DA CONCESSIONI <input type="checkbox"/> SPIAGGIA NATURISTI <input type="checkbox"/>		


PRESENZA DI DUNE		
CARATTERISTICHE		RECINZIONI
<input type="checkbox"/> PORZIONE DI DUNA	<input checked="" type="checkbox"/> PRESENZA DI VEGETAZIONE	<input type="checkbox"/> LEGNO
<input type="checkbox"/> CONTINUA	<input checked="" type="checkbox"/> SOGGETTA A CALPESTIO	<input type="checkbox"/> FERRO
RIFERIMENTO SCHEDA	05.815	<input type="checkbox"/> CEMENTO
<input type="checkbox"/> PRES. DI CAPANNI		<input type="checkbox"/> RETE METALLICA
DIMENSIONI		CONSERVAZIONE
FRONTE ML.	29,82	<input type="checkbox"/> INSUFFICIENTE
PROFONDITA' ML.	80,94	<input checked="" type="checkbox"/> SUFFICIENTE
ALTEZZA ML.	0	<input type="checkbox"/> BUONO
SUPERFICIE MQ.	2318,91	<input type="checkbox"/> OTTIMO

FOTO 3

PRESENZA DI PINETE		
CARATTERISTICHE		RECINZIONI
<input type="checkbox"/> BASSURE	<input checked="" type="checkbox"/> PRESENZA DI SOTTOBOSCO	<input type="checkbox"/> LEGNO
<input checked="" type="checkbox"/> PERCORSI	<input type="checkbox"/> SOGGETTA A CALPESTIO	<input type="checkbox"/> FERRO
RIFERIMENTO SCHEDA:	05.301	<input type="checkbox"/> CEMENTO
PRESENZA STRUTTURE:		<input checked="" type="checkbox"/> RETE METALLICA
DIMENSIONI		CONSERVAZIONE
FRONTE ML.	4483,91	<input type="checkbox"/> INSUFFICIENTE
PROFONDITA' ML	100	<input type="checkbox"/> SUFFICIENTE
ALTEZZA ML	0	<input checked="" type="checkbox"/> BUONO
SUPERFICIE MQ.	346127,6	<input type="checkbox"/> OTTIMO

FOTO 4

PROTEZIONE COSTA		
<input type="checkbox"/> PARALLELE	MATERIALI	TIPOLOGIA
<input type="checkbox"/> CONTINUE	<input type="checkbox"/> MASSI IN PIETRA	<input type="checkbox"/> EMERSE
DIST. COSTA <input type="text" value="0"/>	<input type="checkbox"/> MASSI IN CEMENTO	<input type="checkbox"/> SOFFOLTE
INTERASSE: <input type="text" value="0"/>	<input type="checkbox"/> SACCHI DI SABBIA	<input type="checkbox"/> SOMMERSE
<input type="checkbox"/> RADENTI	MATERIALI	TIPOLOGIA
<input type="checkbox"/> CONTINUE	<input type="checkbox"/> RADENTI MASSI IN PIETRA	<input type="checkbox"/> EMERSA
LUNGHEZZA: <input type="text" value="0"/>	<input type="checkbox"/> MASSI IN CEMENTO	<input type="checkbox"/> SOFFOLTA
	<input type="checkbox"/> SACCHI DI SABBIA	<input type="checkbox"/> SOMMERSA
<input type="checkbox"/> A PENNELLO	MATERIALI	TIPOLOGIA
NUMERO: <input type="text" value="0"/>	<input type="checkbox"/> MASSI IN PIETRA	<input type="checkbox"/> EMERSE
LUNGHEZZA <input type="text" value="0"/>	<input type="checkbox"/> MASSI IN CEMENTO	<input type="checkbox"/> SOFFOLTE
INTERASSE <input type="text" value="0"/>	<input type="checkbox"/> SACCHI DI SABBIA	<input type="checkbox"/> SOMMERSE

FOTO 5

DINAMICA DELLA COSTA		
<input checked="" type="checkbox"/> EROSIONE <input type="checkbox"/> RIPASCIMENTO <input type="checkbox"/> STABILE		

NOTE

SPIAGGIA COMPRESA TRA IL BAGNO MIO CAPITANO E IL BAGNO CHARLIE BROWN. PINETA CON LETTO DI AGHI. PASSAGGIO SULLA DUNA DA BAGNO A BAGNO.

DATA:
16/03/2004
RILEVATORE:
GIUNCHI - MINGUZZI
AGGIORNAMENTO:
PAGINA 1



COMUNE DI RAVENNA
AREA 6: PIANIFICAZIONE TERRITORIALE
SERVIZIO PROGETTAZIONE URBANISTICA

CENSIMENTO SPIAGGE LIBERE

Pagina 2

COD AREA:	NUM SCHEDA:
1085	05.539
LOCALITA':	
MARINA DI RAVENNA	
CATASTO RAVENNA	
SEZIONE:	RA
FOGLIO:	4
MAPPAL:	37

TIPOLOGIA

☒ SPIAGGIA LIBERA DA CONCESSIONI

☐ SPIAGGIA NATURISTI

VINCOLI AMBIENTALI VIGENTI

- ☒ VINCOLO IDROGEOLOGICO
☐ RISERVE NATURALI DELLO STATO
☐ ZONA DI PROTEZIONE SPECIALE
☐ SITI INTERESSE COMUNITARIO
☒ VINCOLO PAESISTICO LR31/2002
- L. R. 27/88 - L. 1039/39
- L. 1497/39 - L. 431 / 85

PROPRIETA' AREA

- ☐ COMUNE ☐ DEM. FORESTALE
☒ DEM. MARITTIMO ☐ PRIVATA


DIMENSIONI

LUNGHEZZA MAX: 30
LARGHEZZA MAX: 156
SUPERFICIE TOTALE: 4510

INQUADRAMENTO



FOTO SATELLITARE TRATTO



CONNESSIONI ALLE RETI

- ☐ PISTA CICLABILE
☒ TRASPORTO PUBBLICO
☒ PARCHEGGI

DIST. SPIAGGIA

- ☐ > 300 ML
☐ > 300 ML
☐ > 300 ML

FILTRI

- ☒ PINETA ML
☒ DUNA ML
☒ RECINZIONI ML

LARGH.

74,88
74,83
0

ALT.

0
0
1,2

ACCESSIBILITA'

- ☐ ESCLUSIVA ☐ DIRETTA
☐ PRESENZA BARRIERE ARCH

PERCORSI

- ☒ CARRABILE
☐ PEDONALE

NUMERO

2
0

FREQUENZA

0
0

PAVIMENTAZ.

STERRATO

PROPRIETA' PERCORSI

- ☐ COMUNE
☒ DEMANIO FORESTALE
☐ DEMANIO MARITTIMO
☐ PRIVATA

DATI CONCESSIONE

CONCESSIONE N: 0 DATA RILASCIO

SCADENZA:

INTESTATARIO CONCESSIONE:

SEZIONE: MARE/SPIAGGIA/DUNA/PINETA

RECINZIONI AREA

ALTEZZA

- ☐ LEGNO 0
☐ RETE METALLICA 0
☐ VEGETAZIONE 0
☐ CEMENTO 0
☐ MURATURA 0

PRESENZA SERVIZI

- ☐ SERVIZI IGIENICI ☐ PUNTI RISTORO
☐ PERCORSI PAVIM. ☐ BARRIERE ARCHITET.
☐ STRUTT. SALVAT. N. 0
☐ AREE DI SALVAT. MQ 0
☐ SERV. MANUTENZIONE

ARREDI

- ☐ CARTELLI BACH.
☐ CESTINI
☐ ILLUMINAZIONE
☐ AIUOLE

STATO DI CONSERVAZIONE

SUFFICIENTE

AREA RETROSTANTE:





CAMPEGGIO

FOTO 1



FOTO 2



<div>DATA:<div>16/03/2004</div></div> <div>RILEVATORE:<div>GIUNCHI - MINGUZZI</div></div> <div>AGGIORNAMENTO:<div></div></div> <div>PAGINA 2</div>		<div><div></div><div>COMUNE DI RAVENNA</div><div>AREA 6: PLANIFICAZIONE TERRITORIALE SERVIZIO PROGETTAZIONE URBANISTICA</div></div> <div>CENSIMENTO SPIAGGE LIBERE</div>		<div>COD AREA:<div>1085</div></div> <div>NUM SCHEDA:<div>05.539</div></div> <div>LOCALITA':<div>MARINA DI RAVENNA</div></div> <div>CATASTO RAVENNA</div> <div>SEZIONE:<div>RA</div></div> <div>FOGLIO:<div>4</div></div> <div>MAPPALE:<div>37</div></div>																																					
<div>TIPOLOGIA</div> <div><input checked="" type="checkbox"/> SPIAGGIA LIBERA DA CONCESSIONI<input type="checkbox"/> SPIAGGIA NATURISTI<input type="checkbox"/></div>																																									
<div>PRESENZA DI DUNE</div> <table><tr><td colspan="2">CARATTERISTICHE</td><td colspan="2">RECINZIONI</td></tr><tr><td><input type="checkbox"/> PORZIONE DI DUNA<input checked="" type="checkbox"/> PRESENZA DI VEGETAZIONE</td><td><input type="checkbox"/> CONTINUA<input checked="" type="checkbox"/> SOGGETTA A CALPESTIO</td><td><input type="checkbox"/> LEGNO</td><td><input type="checkbox"/> FERRO</td></tr><tr><td><div>RIFERIMENTO SCHEDA<div>05.816</div></div></td><td><input type="checkbox"/> CEMENTO</td><td><input type="checkbox"/> RETE METALIICA</td><td></td></tr><tr><td><input type="checkbox"/> PRES. DI CAPANNI</td><td></td><td></td><td></td></tr><tr><td colspan="2">DIMENSIONI</td><td colspan="2">CONSERVAZIONE</td></tr><tr><td>FRONTE ML.<div>19,49</div></td><td>PROFONDITA' ML.<div>74,83</div></td><td><input type="checkbox"/> INSUFFICIENTE</td><td><input checked="" type="checkbox"/> SUFFICIENTE</td></tr><tr><td>ALTEZZA ML.<div>0</div></td><td>SUPERFICIE MQ.<div>1381,11</div></td><td><input type="checkbox"/> BUONO</td><td><input type="checkbox"/> OTTIMO</td></tr></table>						CARATTERISTICHE		RECINZIONI		<input type="checkbox"/> PORZIONE DI DUNA <input checked="" type="checkbox"/> PRESENZA DI VEGETAZIONE	<input type="checkbox"/> CONTINUA <input checked="" type="checkbox"/> SOGGETTA A CALPESTIO	<input type="checkbox"/> LEGNO	<input type="checkbox"/> FERRO	<div>RIFERIMENTO SCHEDA<div>05.816</div></div>	<input type="checkbox"/> CEMENTO	<input type="checkbox"/> RETE METALIICA		<input type="checkbox"/> PRES. DI CAPANNI				DIMENSIONI		CONSERVAZIONE		FRONTE ML. <div>19,49</div>	PROFONDITA' ML. <div>74,83</div>	<input type="checkbox"/> INSUFFICIENTE	<input checked="" type="checkbox"/> SUFFICIENTE	ALTEZZA ML. <div>0</div>	SUPERFICIE MQ. <div>1381,11</div>	<input type="checkbox"/> BUONO	<input type="checkbox"/> OTTIMO								
CARATTERISTICHE		RECINZIONI																																							
<input type="checkbox"/> PORZIONE DI DUNA <input checked="" type="checkbox"/> PRESENZA DI VEGETAZIONE	<input type="checkbox"/> CONTINUA <input checked="" type="checkbox"/> SOGGETTA A CALPESTIO	<input type="checkbox"/> LEGNO	<input type="checkbox"/> FERRO																																						
<div>RIFERIMENTO SCHEDA<div>05.816</div></div>	<input type="checkbox"/> CEMENTO	<input type="checkbox"/> RETE METALIICA																																							
<input type="checkbox"/> PRES. DI CAPANNI																																									
DIMENSIONI		CONSERVAZIONE																																							
FRONTE ML. <div>19,49</div>	PROFONDITA' ML. <div>74,83</div>	<input type="checkbox"/> INSUFFICIENTE	<input checked="" type="checkbox"/> SUFFICIENTE																																						
ALTEZZA ML. <div>0</div>	SUPERFICIE MQ. <div>1381,11</div>	<input type="checkbox"/> BUONO	<input type="checkbox"/> OTTIMO																																						
<div>FOTO 3</div> 																																									
<div>PRESENZA DI PINETE</div> <table><tr><td colspan="2">CARATTERISTICHE</td><td colspan="2">RECINZIONI</td></tr><tr><td><input type="checkbox"/> BASSURE<input checked="" type="checkbox"/> PRESENZA DI SOTTOBOSCO</td><td><input type="checkbox"/> SOGGETTA A CALPESTIO</td><td><input type="checkbox"/> LEGNO</td><td><input type="checkbox"/> FERRO</td></tr><tr><td><input checked="" type="checkbox"/> PERCORSI</td><td></td><td><input type="checkbox"/> CEMENTO</td><td><input checked="" type="checkbox"/> RETE METALLICA</td></tr><tr><td><div>RIFERIMENTO SCHEDA:<div>05.301</div></div></td><td></td><td><input type="checkbox"/> RETE METALLICA</td><td></td></tr><tr><td><div>PRESENZA STRUTTURE:</div></td><td></td><td></td><td></td></tr><tr><td colspan="2">DIMENSIONI</td><td colspan="2">CONSERVAZIONE</td></tr><tr><td>FRONTE ML.<div>4483,91</div></td><td>PROFONDITA' ML.<div>100</div></td><td><input type="checkbox"/> INSUFFICIENTE</td><td><input type="checkbox"/> SUFFICIENTE</td></tr><tr><td>ALTEZZA ML.<div>0</div></td><td>SUPERFICIE MQ.<div>346127,6</div></td><td><input checked="" type="checkbox"/> BUONO</td><td><input type="checkbox"/> OTTIMO</td></tr></table>						CARATTERISTICHE		RECINZIONI		<input type="checkbox"/> BASSURE <input checked="" type="checkbox"/> PRESENZA DI SOTTOBOSCO	<input type="checkbox"/> SOGGETTA A CALPESTIO	<input type="checkbox"/> LEGNO	<input type="checkbox"/> FERRO	<input checked="" type="checkbox"/> PERCORSI		<input type="checkbox"/> CEMENTO	<input checked="" type="checkbox"/> RETE METALLICA	<div>RIFERIMENTO SCHEDA:<div>05.301</div></div>		<input type="checkbox"/> RETE METALLICA		<div>PRESENZA STRUTTURE:</div>				DIMENSIONI		CONSERVAZIONE		FRONTE ML. <div>4483,91</div>	PROFONDITA' ML. <div>100</div>	<input type="checkbox"/> INSUFFICIENTE	<input type="checkbox"/> SUFFICIENTE	ALTEZZA ML. <div>0</div>	SUPERFICIE MQ. <div>346127,6</div>	<input checked="" type="checkbox"/> BUONO	<input type="checkbox"/> OTTIMO				
CARATTERISTICHE		RECINZIONI																																							
<input type="checkbox"/> BASSURE <input checked="" type="checkbox"/> PRESENZA DI SOTTOBOSCO	<input type="checkbox"/> SOGGETTA A CALPESTIO	<input type="checkbox"/> LEGNO	<input type="checkbox"/> FERRO																																						
<input checked="" type="checkbox"/> PERCORSI		<input type="checkbox"/> CEMENTO	<input checked="" type="checkbox"/> RETE METALLICA																																						
<div>RIFERIMENTO SCHEDA:<div>05.301</div></div>		<input type="checkbox"/> RETE METALLICA																																							
<div>PRESENZA STRUTTURE:</div>																																									
DIMENSIONI		CONSERVAZIONE																																							
FRONTE ML. <div>4483,91</div>	PROFONDITA' ML. <div>100</div>	<input type="checkbox"/> INSUFFICIENTE	<input type="checkbox"/> SUFFICIENTE																																						
ALTEZZA ML. <div>0</div>	SUPERFICIE MQ. <div>346127,6</div>	<input checked="" type="checkbox"/> BUONO	<input type="checkbox"/> OTTIMO																																						
<div>FOTO 4</div> 																																									
<div>PROTEZIONE COSTA</div> <table><tr><td><input type="checkbox"/> PARALLELE</td><td>MATERIALI</td><td>TIPOLOGIA</td></tr><tr><td><input type="checkbox"/> CONTINUE</td><td><input type="checkbox"/> MASSI IN PIETRA</td><td><input type="checkbox"/> EMERSE</td></tr><tr><td>DIST. COSTA<div>0</div></td><td><input type="checkbox"/> MASSI IN CEMENTO</td><td><input type="checkbox"/> SOFFOLTE</td></tr><tr><td>INTERASSE:<div>0</div></td><td><input type="checkbox"/> SACCHI DI SABBIA</td><td><input type="checkbox"/> SOMMERSE</td></tr><tr><td><input type="checkbox"/> RADENTI</td><td>MATERIALI</td><td>TIPOLOGIA</td></tr><tr><td><input type="checkbox"/> CONTINUE</td><td><input type="checkbox"/> RADENTI MASSI IN PIETRA</td><td><input type="checkbox"/> EMERSA</td></tr><tr><td>LUNGHEZZA:<div>0</div></td><td><input type="checkbox"/> MASSI IN CEMENTO</td><td><input type="checkbox"/> SOFFOLTA</td></tr><tr><td></td><td><input type="checkbox"/> SACCHI DI SABBIA</td><td><input type="checkbox"/> SOMMERSA</td></tr><tr><td><input type="checkbox"/> A PENNELLO</td><td>MATERIALI</td><td>TIPOLOGIA</td></tr><tr><td>NUMERO:<div>0</div></td><td><input type="checkbox"/> MASSI IN PIETRA</td><td><input type="checkbox"/> EMERSE</td></tr><tr><td>LUNGHEZZA<div>0</div></td><td><input type="checkbox"/> MASSI IN CEMENTO</td><td><input type="checkbox"/> SOFFOLTE</td></tr><tr><td>INTERASSE<div>0</div></td><td><input type="checkbox"/> SACCHI DI SABBIA</td><td><input type="checkbox"/> SOMMERSE</td></tr></table>						<input type="checkbox"/> PARALLELE	MATERIALI	TIPOLOGIA	<input type="checkbox"/> CONTINUE	<input type="checkbox"/> MASSI IN PIETRA	<input type="checkbox"/> EMERSE	DIST. COSTA <div>0</div>	<input type="checkbox"/> MASSI IN CEMENTO	<input type="checkbox"/> SOFFOLTE	INTERASSE: <div>0</div>	<input type="checkbox"/> SACCHI DI SABBIA	<input type="checkbox"/> SOMMERSE	<input type="checkbox"/> RADENTI	MATERIALI	TIPOLOGIA	<input type="checkbox"/> CONTINUE	<input type="checkbox"/> RADENTI MASSI IN PIETRA	<input type="checkbox"/> EMERSA	LUNGHEZZA: <div>0</div>	<input type="checkbox"/> MASSI IN CEMENTO	<input type="checkbox"/> SOFFOLTA		<input type="checkbox"/> SACCHI DI SABBIA	<input type="checkbox"/> SOMMERSA	<input type="checkbox"/> A PENNELLO	MATERIALI	TIPOLOGIA	NUMERO: <div>0</div>	<input type="checkbox"/> MASSI IN PIETRA	<input type="checkbox"/> EMERSE	LUNGHEZZA <div>0</div>	<input type="checkbox"/> MASSI IN CEMENTO	<input type="checkbox"/> SOFFOLTE	INTERASSE <div>0</div>	<input type="checkbox"/> SACCHI DI SABBIA	<input type="checkbox"/> SOMMERSE
<input type="checkbox"/> PARALLELE	MATERIALI	TIPOLOGIA																																							
<input type="checkbox"/> CONTINUE	<input type="checkbox"/> MASSI IN PIETRA	<input type="checkbox"/> EMERSE																																							
DIST. COSTA <div>0</div>	<input type="checkbox"/> MASSI IN CEMENTO	<input type="checkbox"/> SOFFOLTE																																							
INTERASSE: <div>0</div>	<input type="checkbox"/> SACCHI DI SABBIA	<input type="checkbox"/> SOMMERSE																																							
<input type="checkbox"/> RADENTI	MATERIALI	TIPOLOGIA																																							
<input type="checkbox"/> CONTINUE	<input type="checkbox"/> RADENTI MASSI IN PIETRA	<input type="checkbox"/> EMERSA																																							
LUNGHEZZA: <div>0</div>	<input type="checkbox"/> MASSI IN CEMENTO	<input type="checkbox"/> SOFFOLTA																																							
	<input type="checkbox"/> SACCHI DI SABBIA	<input type="checkbox"/> SOMMERSA																																							
<input type="checkbox"/> A PENNELLO	MATERIALI	TIPOLOGIA																																							
NUMERO: <div>0</div>	<input type="checkbox"/> MASSI IN PIETRA	<input type="checkbox"/> EMERSE																																							
LUNGHEZZA <div>0</div>	<input type="checkbox"/> MASSI IN CEMENTO	<input type="checkbox"/> SOFFOLTE																																							
INTERASSE <div>0</div>	<input type="checkbox"/> SACCHI DI SABBIA	<input type="checkbox"/> SOMMERSE																																							
<div>FOTO 5</div> 																																									
<div>NOTE</div> <div>SPIAGGIA COMPRESA TRA IL BAGNO CHARLIE BROWN E IL BAGNO OASI.</div>																																									
<div>DINAMICA DELLA COSTA</div> <div><input checked="" type="checkbox"/> EROSIONE<input type="checkbox"/> RIPASCIMENTO<input type="checkbox"/> STABILE</div>																																									

DATA:

16/03/2004

RILEVATORE:

GIUNCHI - MINGUZZI

AGGIORNAMENTO:

PAGINA 1



COMUNE DI RAVENNA

AREA 6: PIANIFICAZIONE TERRITORIALE
SERVIZIO PROGETTAZIONE URBANISTICA

CENSIMENTO SPIAGGE LIBERE

Pagina 2

COD AREA:

1086

NUM SCHEDA:

05.540

LOCALITA':

MARINA DI RAVENNA

CATASTO RAVENNA

SEZIONE:

RA

FOGLIO:

4

MAPPALE:

37

TIPOLOGIA

☒ SPIAGGIA LIBERA DA CONCESSIONI☐ SPIAGGIA NATURISTI

VINCOLI AMBIENTALI VIGENTI

- ☒ VINCOLO IDROGEOLOGICO
☐ RISERVE NATURALI DELLO STATO
☐ ZONA DI PROTEZIONE SPECIALE
☐ SITI INTERESSE COMUNITARIO
☒ VINCOLO PAESISTICO LR31/2002
- L. R. 27/88 - L. 1039/39
- L. 1497/39 - L. 431 / 85

PROPRIETA' AREA

- ☐ COMUNE ☐ DEM. FORESTALE
☒ DEM. MARITTIMO ☐ PRIVATA


DIMENSIONI

LUNGHEZZA MAX: 30
LARGHEZZA MAX: 150
SUPERFICIE TOTALE: 4277

INQUADRAMENTO



FOTO SATELLITARE TRATTO



CONNESSIONI ALLE RETI

- ☐ PISTA CICLABILE
☒ TRASPORTO PUBBLICO
☒ PARCHEGGI

DIST. SPIAGGIA

- ☐ > 300 ML
☐ > 300 ML
☐ > 300 ML

FILTRI

- ☒ PINETA ML
☒ DUNA ML
☒ RECINZIONI ML

LARGH.

74,97
86,14
0

ALT.

0
0
1,2

ACCESSIBILITA'

- ☐ ESCLUSIVA ☐ DIRETTA
☐ PRESENZA BARRIERE ARCH

PERCORSI

- ☒ CARRABILE
☐ PEDONALE

NUMERO

2
0

FREQUENZA

0
0

PAVIMENTAZ.

STERRATO

PROPRIETA' PERCORSI

- ☐ COMUNE
☒ DEMANIO FORESTALE
☐ DEMANIO MARITTIMO
☐ PRIVATA

DATI CONCESSIONE

CONCESSIONE N: 0 DATA RILASCIO

SCADENZA:

INTESTATARIO CONCESSIONE:

SEZIONE: MARE/SPIAGGIA/DUNA/PINETA

RECINZIONI AREA

ALTEZZA

- ☐ LEGNO 0
☐ RETE METALLICA 0
☐ VEGETAZIONE 0
☐ CEMENTO 0
☐ MURATURA 0

PRESENZA SERVIZI

- ☐ SERVIZI IGIENICI ☐ PUNTI RISTORO
☐ PERCORSI PAVIM. ☐ BARRIERE ARCHITET.
☐ STRUTT SALVAT. N. 0
☐ AREE DI SALVAT. MQ 0
☐ SERV. MANUTENZIONE

ARREDI

- ☐ CARTELLI BACH.
☐ CESTINI
☐ ILLUMINAZIONE
☐ AIUOLE
☐

STATO DI CONSERVAZIONE

SUFFICIENTE

AREA RETROSTANTE:

CAMPEGGIO

FOTO 1



FOTO 2



DATA:

16/03/2004

RILEVATORE:

GIUNCHI - MINGUZZI

AGGIORNAMENTO:

PAGINA 2



COMUNE DI RAVENNA

AREA 6: PLANIFICAZIONE TERRITORIALE
SERVIZIO PROGETTAZIONE URBANISTICA

CENSIMENTO SPIAGGE LIBERE

COD AREA:

1086

NUM SCHEDA:

05.540

LOCALITA':

MARINA DI RAVENNA

CATASTO RAVENNA

SEZIONE:

RA

FOGLIO:

4

MAPPALE:

37

TIPOLOGIA

☒ SPIAGGIA LIBERA DA CONCESSIONI

☐ SPIAGGIA NATURISTI

PRESENZA DI DUNE

CARATTERISTICHE

☐ PORZIONE DI DUNA

☒ PRESENZA DI VEGETAZIONE

☐ CONTINUA

☒ SOGGETTA A CALPESTIO

RIFERIMENTO SCHEDA

05.817

☒ PRES. DI CAPANNI

05.120

DIMENSIONI

FRONTE ML.

21,25

PROFONDITA' ML.

85,6

ALTEZZA ML.

0

SUPERFICIE MQ.

1931,14

RECINZIONI


☐ LEGNO

☐ FERRO

☐ CEMENTO

☐ RETE METALIICA

FOTO 3



PRESENZA DI PINETE

CARATTERISTICHE

☐ BASSURE

☒ PRESENZA DI SOTTOBOSCO

☒ PERCORSI

☐ SOGGETTA A CALPESTIO

RIFERIMENTO SCHEDA:

05.301

PRESENZA STRUTTURE:

DIMENSIONI

FRONTE ML.

4483,91

PROFONDITA' ML

100

ALTEZZA ML

0

SUPERFICIE MQ.

346127,6

RECINZIONI


☐ LEGNO

☐ FERRO

☐ CEMENTO

☒ RETE METALLICA

FOTO 4



PROTEZIONE COSTA

☐ PARALLELE

MATERIALI

☐ CONTINUE

☐ MASSI IN PIETRA

DIST. COSTA

0

INTERASSE:

0

☐ MASSI IN CEMENTO

☐ SACCHI DI SABBIA

TIPOLOGIA

☐ EMERSE

☐ SOFFOLTE

☐ SOMMERSE

☐ RADENTI

MATERIALI

☐ CONTINUE

☐ RADENTI MASSI IN PIETRA

LUNGHEZZA:

0

SACCHI DI SABBIA

☐ MASSI IN CEMENTO

☐ SOMMERSA

TIPOLOGIA

☐ EMERSA

☐ SOFFOLTA

☐ SOMMERSA

☐ A PENNELLO

MATERIALI

☐ NUMERO:

0

LUNGHEZZA

0

INTERASSE

0

☐ MASSI IN PIETRA

☐ MASSI IN CEMENTO

☐ SACCHI DI SABBIA


TIPOLOGIA

☐ EMERSE

☐ SOFFOLTE

☐ SOMMERSE

FOTO 5



DINAMICA DELLA COSTA

☒ EROSIONE

☐ RIPASCIMENTO

☐ STABILE

NOTE

SPIAGGIA COMPRESA TRA IL BAGNO OASI E IL BAGNO NATURALMENTE.

DATA:

16/03/2004

RILEVATORE:

GIUNCHI - MINGUZZI

AGGIORNAMENTO:

PAGINA 1



COMUNE DI RAVENNA

AREA 6: PIANIFICAZIONE TERRITORIALE
SERVIZIO PROGETTAZIONE URBANISTICA

CENSIMENTO SPIAGGE LIBERE

Pagina 2

COD AREA:

1087

NUM SCHEDA:

05.541

LOCALITA':

MARINA DI RAVENNA

CATASTO RAVENNA

SEZIONE:

RA

FOGLIO:

4

MAPPALE:

37

TIPOLOGIA

☒ SPIAGGIA LIBERA DA CONCESSIONI☐ SPIAGGIA NATURISTI

VINCOLI AMBIENTALI VIGENTI

- ☒ VINCOLO IDROGEOLOGICO
☐ RISERVE NATURALI DELLO STATO
☐ ZONA DI PROTEZIONE SPECIALE
☒ SITI INTERESSE COMUNITARIO
☒ VINCOLO PAESISTICO LR31/2002
- L. R. 27/88 - L. 1039/39
- L. 1497/39 - L. 431 / 85

PROPRIETA' AREA

- ☐ COMUNE ☐ DEM. FORESTALE
☒ DEM. MARITTIMO ☐ PRIVATA


DIMENSIONI

LUNGHEZZA MAX: 27
LARGHEZZA MAX: 155
SUPERFICIE TOTALE: 3753

INQUADRAMENTO



FOTO SATELLITARE TRATTO



CONNESSIONI ALLE RETI

- ☐ PISTA CICLABILE
☒ TRASPORTO PUBBLICO
☒ PARCHEGGI

DIST. SPIAGGIA

- ☐ > 300 ML
☐ > 300 ML
☐ > 300 ML

FILTRI

- ☒ PINETA ML
☒ DUNA ML
☒ RECINZIONI ML

LARGH.

79,83
83,97
0

ALT.

0
0
1,2

ACCESSIBILITA'

- ☐ ESCLUSIVA ☐ DIRETTA
☐ PRESENZA BARRIERE ARCH

PERCORSI

- ☒ CARRABILE
☐ PEDONALE

NUMERO

2
0

FREQUENZA

0
0

PAVIMENTAZ.

STERRATO

PROPRIETA' PERCORSI

- ☐ COMUNE
☒ DEMANIO FORESTALE
☐ DEMANIO MARITTIMO
☐ PRIVATA

DATI CONCESSIONE

CONCESSIONE N: 0 DATA RILASCIO
SCADENZA:
INTESTATARIO CONCESSIONE:
SEZIONE: MARE/SPIAGGIA/DUNA/PINETA/EDIFICATO

RECINZIONI AREA

ALTEZZA

- ☐ LEGNO 0
☐ RETE METALLICA 0
☐ VEGETAZIONE 0
☐ CEMENTO 0
☐ MURATURA 0

PRESENZA SERVIZI

- ☐ SERVIZI IGIENICI ☐ PUNTI RISTORO
☐ PERCORSI PAVIM. ☐ BARRIERE ARCHITET.
☐ STRUTT SALVAT. N. 0
☐ AREE DI SALVAT. MQ 0
☐ SERV. MANUTENZIONE

ARREDI

- ☐ CARTELLI BACH.
☐ CESTINI
☐ ILLUMINAZIONE
☐ AIUOLE

STATO DI CONSERVAZIONE

SUFFICIENTE

AREA RETROSTANTE:

RESIDENCE

FOTO 1



FOTO 2



DATA:

16/03/2004

RILEVATORE:

GIUNCHI - MINGUZZI

AGGIORNAMENTO:

PAGINA 2



COMUNE DI RAVENNA

AREA 6: PLANIFICAZIONE TERRITORIALE

SERVIZIO PROGETTAZIONE URBANISTICA

CENSIMENTO SPIAGGE LIBERE

COD AREA:

1087

NUM SCHEDA:

05.541

LOCALITA':

MARINA DI RAVENNA

CATASTO RAVENNA

SEZIONE:

RA

FOGLIO:

4

MAPPALE:

37

TIPOLOGIA

☒ SPIAGGIA LIBERA DA CONCESSIONI

☐ SPIAGGIA NATURISTI

PRESENZA DI DUNE

CARATTERISTICHE

☐ PORZIONE DI DUNA

☒ PRESENZA DI VEGETAZIONE

☐ CONTINUA

☒ SOGGETTA A CALPESTIO

RIFERIMENTO SCHEDA

05.818

☒ PRES. DI CAPANNI

05.121

DIMENSIONI

FRONTE ML.

18,96

PROFONDITA' ML.

83,97

ALTEZZA ML.

0

SUPERFICIE MQ.

1860,48

RECINZIONI


☐ LEGNO

☐ FERRO

☐ CEMENTO

☐ RETE METALIICA

FOTO 3



PRESENZA DI PINETE

CARATTERISTICHE

☐ BASSURE

☒ PRESENZA DI SOTTOBOSCO

☒ PERCORSI

☐ SOGGETTA A CALPESTIO

RIFERIMENTO SCHEDA:

05,301

PRESENZA STRUTTURE:

DIMENSIONI

FRONTE ML.

4483,91

PROFONDITA' ML

100

ALTEZZA ML

0

SUPERFICIE MQ.

346127,6

RECINZIONI


☐ LEGNO

☐ FERRO

☐ CEMENTO

☒ RETE METALLICA

FOTO 4



PROTEZIONE COSTA

☐ PARALLELE

MATERIALI

☐ CONTINUE

☐ MASSI IN PIETRA

DIST. COSTA

0

☐ MASSI IN CEMENTO

INTERASSE:

0

☐ SACCHI DI SABBIA

TIPOLOGIA

☐ EMERSE

☐ SOFFOLTE

☐ SOMMERSE

☐ RADENTI

MATERIALI

☐ CONTINUE

☐ RADENTI MASSI IN PIETRA

LUNGHEZZA:

0

☐ MASSI IN CEMENTO

☐ SACCHI DI SABBIA

TIPOLOGIA

☐ EMERSA

☐ SOFFOLTA

☐ SOMMERSA

☐ A PENNELLO

MATERIALI

☐ NUMERO:

0

☐ MASSI IN PIETRA

LUNGHEZZA

0

☐ MASSI IN CEMENTO

INTERASSE

0

☐ SACCHI DI SABBIA

TIPOLOGIA

☐ EMERSE

☐ SOFFOLTE

☐ SOMMERSE

DINAMICA DELLA COSTA

☒ EROSIONE

☐ RIPASCIMENTO

☐ STABILE

NOTE

SPIAGGIA COMPRESA TRA IL BAGNO NATURALMENTE E IL BAGNO AI TAMERICI. PERCORSO DI COLLEGAMENTO TRA I DUE BAGNI SULLA DUNA. PORZIONE DI DUNA GRIGIA.

DATA:

16/03/2004

RILEVATORE:

GIUNCHI - MINGUZZI

AGGIORNAMENTO:

PAGINA 1



COMUNE DI RAVENNA

AREA 6: PIANIFICAZIONE TERRITORIALE
SERVIZIO PROGETTAZIONE URBANISTICA

CENSIMENTO SPIAGGE LIBERE

Pagina 2

COD AREA:

1088

NUM SCHEDA:

05.542

LOCALITA':

MARINA DI RAVENNA

CATASTO RAVENNA

SEZIONE:

RA

FOGLIO:

4

MAPPALE:

37

TIPOLOGIA

☒ SPIAGGIA LIBERA DA CONCESSIONI☐ SPIAGGIA NATURISTI

VINCOLI AMBIENTALI VIGENTI

- ☒ VINCOLO IDROGEOLOGICO
☐ RISERVE NATURALI DELLO STATO
☐ ZONA DI PROTEZIONE SPECIALE
☒ SITI INTERESSE COMUNITARIO
☒ VINCOLO PAESISTICO LR31/2002
- L. R. 27/88 - L. 1039/39
- L. 1497/39 - L. 431 / 85

PROPRIETA' AREA

- ☐ COMUNE ☐ DEM. FORESTALE
☒ DEM. MARITTIMO ☐ PRIVATA


DIMENSIONI

LUNGHEZZA MAX: 454
LARGHEZZA MAX: 161
SUPERFICIE TOTALE: 62273

INQUADRAMENTO



FOTO SATELLITARE TRATTO



CONNESSIONI ALLE RETI

- ☐ PISTA CICLABILE
☒ TRASPORTO PUBBLICO
☒ PARCHEGGI

DIST. SPIAGGIA

- ☐ > 300 ML
☐ > 300 ML
☐ > 300 ML

FILTRI

- ☒ PINETA ML
☒ DUNA ML
☒ RECINZIONI ML

LARGH.

91,21
76,82
0

ALT.

0
0
1,2

ACCESSIBILITA'

- ☐ ESCLUSIVA ☐ DIRETTA
☐ PRESENZA BARRIERE ARCH

PERCORSI

- ☐ CARRABILE
☒ PEDONALE

NUMERO

0
3

FREQUENZA

0
0

PAVIMENTAZ.

STERRATO

PROPRIETA' PERCORSI

- ☐ COMUNE
☒ DEMANIO FORESTALE
☐ DEMANIO MARITTIMO
☐ PRIVATA

DATI CONCESSIONE

CONCESSIONE N: 0 DATA RILASCIO

SCADENZA:

INTESTATARIO CONCESSIONE:

SEZIONE: MARE/SPIAGGIA/DUNA/PINETA

RECINZIONI AREA

ALTEZZA

- ☐ LEGNO 0
☐ RETE METALLICA 0
☐ VEGETAZIONE 0
☐ CEMENTO 0
☐ MURATURA 0

PRESENZA SERVIZI

- ☐ SERVIZI IGIENICI ☐ PUNTI RISTORO
☐ PERCORSI PAVIM. ☐ BARRIERE ARCHITET.
☐ STRUTT SALVAT. N. 0
☐ AREE DI SALVAT. MQ 0
☐ SERV. MANUTENZIONE

ARREDI

- ☐ CARTELLI BACH.
☐ CESTINI
☐ ILLUMINAZIONE
☐ AIUOLE

STATO DI CONSERVAZIONE

BUONO

AREA RETROSTANTE:


PINETA

FOTO 1






FOTO 2



DATA: 16/03/2004		 COMUNE DI RAVENNA <i>AREA 6: PLANIFICAZIONE TERRITORIALE SERVIZIO PROGETTAZIONE URBANISTICA</i>	COD AREA: 1088		NUM SCHEDA: 05.542	
RILEVATORE: GIUNCHI - MINGUZZI			LOCALITA': MARINA DI RAVENNA			
AGGIORNAMENTO:			CATASTO RAVENNA			
			SEZIONE: RA			
		FOGLIO: 4				
		MAPPALE: 37				
PAGINA 2						

TIPOLOGIA					
<input checked="" type="checkbox"/> SPIAGGIA LIBERA DA CONCESSIONI		<input type="checkbox"/> SPIAGGIA NATURISTI			
PRESENZA DI DUNE					
CARATTERISTICHE			RECINZIONI		
<input type="checkbox"/> PORZIONE DI DUNA		<input checked="" type="checkbox"/> PRESENZA DI VEGETAZIONE		<input type="checkbox"/> LEGNO	
<input checked="" type="checkbox"/> CONTINUA		<input checked="" type="checkbox"/> SOGGETTA A CALPESTIO		<input type="checkbox"/> FERRO	
RIFERIMENTO SCHEDA		05.819			
<input checked="" type="checkbox"/> PRES. DI CAPANNI		DAL 05.122 AL 05.133			
DIMENSIONI			CONSERVAZIONE		
FRONTE ML.		440,62		<input type="checkbox"/> INSUFFICIENTE	
PROFONDITA' ML.		76,82		<input type="checkbox"/> SUFFICIENTE	
ALTEZZA ML.		0		<input checked="" type="checkbox"/> BUONO	
SUPERFICIE MQ.		30727,59		<input type="checkbox"/> OTTIMO	
PRESENZA DI PINETE					
CARATTERISTICHE			RECINZIONI		
<input type="checkbox"/> BASSURE		<input checked="" type="checkbox"/> PRESENZA DI SOTTOBOSCO		<input type="checkbox"/> LEGNO	
<input checked="" type="checkbox"/> PERCORSI		<input type="checkbox"/> SOGGETTA A CALPESTIO		<input type="checkbox"/> FERRO	
RIFERIMENTO SCHEDA:		05.301			
PRESENZA STRUTTURE:		<input checked="" type="checkbox"/> RETE METALLICA			
DIMENSIONI			CONSERVAZIONE		
FRONTE ML.		4483,91		<input type="checkbox"/> INSUFFICIENTE	
PROFONDITA' ML		100		<input type="checkbox"/> SUFFICIENTE	
ALTEZZA ML		0		<input checked="" type="checkbox"/> BUONO	
SUPERFICIE MQ.		346127,6		<input type="checkbox"/> OTTIMO	
PROTEZIONE COSTA					
<input type="checkbox"/> PARALLELE		MATERIALI		TIPOLOGIA	
<input type="checkbox"/> CONTINUE		<input type="checkbox"/> MASSI IN PIETRA		<input type="checkbox"/> EMERSE	
DIST. COSTA		0		<input type="checkbox"/> SOFFOLTE	
INTERASSE:		0		<input type="checkbox"/> SOMMERSE	
<input type="checkbox"/> RADENTI		MATERIALI		TIPOLOGIA	
<input type="checkbox"/> CONTINUE		<input type="checkbox"/> RADENTI MASSI IN PIETRA		<input type="checkbox"/> EMERSA	
LUNGHEZZA:		0		<input type="checkbox"/> SOFFOLTA	
		<input type="checkbox"/> SACCHI DI SABBIA		<input type="checkbox"/> SOMMERSA	
<input checked="" type="checkbox"/> A PENNELLO		MATERIALI		TIPOLOGIA	
NUMERO:		1		<input checked="" type="checkbox"/> EMERSE	
LUNGHEZZA		182,72		<input type="checkbox"/> SOFFOLTE	
INTERASSE		361,89		<input type="checkbox"/> SOMMERSE	
DINAMICA DELLA COSTA					
<input checked="" type="checkbox"/> EROSIONE		<input type="checkbox"/> RIPASCIMENTO		<input type="checkbox"/> STABILE	

FOTO 3	
	
FOTO 4	
	
FOTO 5	
	
NOTE	
SPIAGGIA COMPRESA TRA IL BAGNO AI TAMERICI E IL BAGNO RUVIDO. PAVIMENTAZIONE IN LASTRE IN CEMENTO CON PERCORSO PAVIMENTATO.	

DATA:

16/03/2004

RILEVATORE:

GIUNCHI - MINGUZZI

AGGIORNAMENTO:

PAGINA 1



COMUNE DI RAVENNA

AREA 6: PIANIFICAZIONE TERRITORIALE
SERVIZIO PROGETTAZIONE URBANISTICA

CENSIMENTO SPIAGGE LIBERE

Pagina 2

COD AREA:

1089

NUM SCHEDA:

05.543

LOCALITA':

PUNTA MARINA

CATASTO RAVENNA

SEZIONE:

RA

FOGLIO:

14

MAPPALE:

1238

TIPOLOGIA

☒ SPIAGGIA LIBERA DA CONCESSIONI☐ SPIAGGIA NATURISTI

VINCOLI AMBIENTALI VIGENTI

- ☒ VINCOLO IDROGEOLOGICO
- ☐ RISERVE NATURALI DELLO STATO
- ☐ ZONA DI PROTEZIONE SPECIALE
- ☒ SITI INTERESSE COMUNITARIO
- ☒ VINCOLO PAESISTICO LR31/2002
- L. R. 27/88 - L. 1039/39
- L. 1497/39 - L. 431 / 85

PROPRIETA' AREA

- ☐ COMUNE ☐ DEM. FORESTALE
- ☒ DEM. MARITTIMO ☐ PRIVATA

DIMENSIONI

LUNGHEZZA MAX: 40


LARGHEZZA MAX: 134

SUPERFICIE TOTALE: 4964

INQUADRAMENTO



FOTO SATELLITARE TRATTO



CONNESSIONI ALLE RETI

- ☐ PISTA CICLABILE
- ☒ TRASPORTO PUBBLICO
- ☒ PARCHEGGI

DIST. SPIAGGIA

- ☐ > 300 ML
- ☐ > 300 ML
- ☐ > 300 ML

FILTRI

- ☒ PINETA ML
- ☐ DUNA ML
- ☒ RECINZIONI ML

LARGH.

75,51

0

0

ALT.

0

0

1,2

ACCESSIBILITA'

- ☐ ESCLUSIVA ☐ DIRETTA
- ☐ PRESENZA BARRIERE ARCH

PERCORSI

- ☒ CARRABILE
- ☐ PEDONALE

NUMERO

1

0

FREQUENZA

0

0

PAVIMENTAZ.

STERRATO

PROPRIETA' PERCORSI

- ☐ COMUNE
- ☒ DEMANIO FORESTALE
- ☐ DEMANIO MARITTIMO
- ☐ PRIVATA

DATI CONCESSIONE

CONCESSIONE N: 0 DATA RILASCIO

SCADENZA:

INTESTATARIO CONCESSIONE:

SEZIONE: MARE/SPIAGGIA/PINETA

RECINZIONI AREA

ALTEZZA

- ☐ LEGNO 0
- ☐ RETE METALLICA 0
- ☐ VEGETAZIONE 0
- ☐ CEMENTO 0
- ☐ MURATURA 0

PRESENZA SERVIZI

- ☐ SERVIZI IGIENICI ☐ PUNTI RISTORO
- ☐ PERCORSI PAVIM. ☐ BARRIERE ARCHITET.
- ☐ STRUTT SALVAT. N. 0
- ☐ AREE DI SALVAT. MQ 0
- ☐ SERV. MANUTENZIONE

ARREDI

- ☐ CARTELLI BACH.
- ☐ CESTINI
- ☐ ILLUMINAZIONE
- ☐ AIUOLE

STATO DI CONSERVAZIONE

SUFFICIENTE

AREA RETROSTANTE:

PINETA

FOTO 1



FOTO 2



DATA:

16/03/2004

RILEVATORE:

GIUNCHI - MINGUZZI

AGGIORNAMENTO:

PAGINA 2



COMUNE DI RAVENNA

AREA 6: PLANIFICAZIONE TERRITORIALE

SERVIZIO PROGETTAZIONE URBANISTICA

CENSIMENTO SPIAGGE LIBERE

COD AREA:

1089

NUM SCHEDA:

05.543

LOCALITA':

PUNTA MARINA

CATASTO RAVENNA

SEZIONE:

RA

FOGLIO:

14

MAPPALE:

1238

TIPOLOGIA

☒ SPIAGGIA LIBERA DA CONCESSIONI

☐ SPIAGGIA NATURISTI

PRESENZA DI DUNE

CARATTERISTICHE

RECINZIONI

☐ PORZIONE DI DUNA

☐ PRESENZA DI VEGETAZIONE

☐ LEGNO

☐ CONTINUA

☐ SOGGETTA A CALPESTIO

☐ FERRO

RIFERIMENTO SCHEDA

☐ CEMENTO

☐ PRES. DI CAPANNI

☐ RETE METALIICA

DIMENSIONI

CONSERVAZIONE

FRONTE ML.

0

☐ INSUFFICIENTE

PROFONDITA' ML.

0

☐ SUFFICIENTE

ALTEZZA ML.

0

☐ BUONO

SUPERFICIE MQ.

0

☐ OTTIMO

FOTO 3



PRESENZA DI PINETE

CARATTERISTICHE

RECINZIONI

☐ BASSURE

☒ PRESENZA DI SOTTOBOSCO

☐ LEGNO

☒ PERCORSI

☒ SOGGETTA A CALPESTIO

☐ FERRO

RIFERIMENTO SCHEDA:

05.301

☐ CEMENTO

PRESENZA STRUTTURE:

☒ RETE METALLICA

DIMENSIONI

CONSERVAZIONE

FRONTE ML.

4483,91

☐ INSUFFICIENTE

PROFONDITA' ML

100

☐ SUFFICIENTE

ALTEZZA ML

0


☒ BUONO

SUPERFICIE MQ.

346127,6

☐ OTTIMO

FOTO 4



PROTEZIONE COSTA

☐ PARALLELE

MATERIALI

TIPOLOGIA

☐ CONTINUE

☐ MASSI IN PIETRA

☐ EMERSE

DIST. COSTA

0

☐ MASSI IN CEMENTO

☐ SOFFOLTE

INTERASSE:

0

☐ SACCHI DI SABBIA

☐ SOMMERSE

☐ RADENTI

MATERIALI

TIPOLOGIA

☐ CONTINUE

☐ RADENTI MASSI IN PIETRA

☐ EMERSA

LUNGHEZZA:

0

☐ MASSI IN CEMENTO

☐ SOFFOLTA

☐ SACCHI DI SABBIA

☐ SOMMERSA

☐ A PENNELLO

MATERIALI

TIPOLOGIA

NUMERO:

0

☐ MASSI IN PIETRA

☐ EMERSE

LUNGHEZZA

0

☐ MASSI IN CEMENTO

☐ SOFFOLTE

INTERASSE

0

☐ SACCHI DI SABBIA

☐ SOMMERSE

FOTO 5



DINAMICA DELLA COSTA

☒ EROSIONE

☐ RIPASCIMENTO

☐ STABILE

NOTE

SPIAGGIA COMPRESA TRA IL BAGNO RUVIDO E IL BAGNO BBKING.

DATA: 16/03/2004	 COMUNE DI RAVENNA AREA 6: PIANIFICAZIONE TERRITORIALE SERVIZIO PROGETTAZIONE URBANISTICA	COD AREA: 1090	NUM SCHEDA: 05.544
RILEVATORE: GIUNCHI - MINGUZZI		LOCALITA': PUNTA MARINA	
AGGIORNAMENTO:		CATASTO RAVENNA	
		SEZIONE: RA	FOGLIO: 14
PAGINA 1		Pagina 2	

TIPOLOGIA☒ SPIAGGIA LIBERA DA CONCESSIONI☐ SPIAGGIA NATURISTI**VINCOLI AMBIENTALI VIGENTI**


- ☒ VINCOLO IDROGEOLOGICO
☐ RISERVE NATURALI DELLO STATO
☐ ZONA DI PROTEZIONE SPECIALE
☒ SITI INTERESSE COMUNITARIO
☒ VINCOLO PAESISTICO LR31/2002
- L. R. 27/88 - L. 1039/39
- L. 1497/39 - L. 431 / 85

PROPRIETA' AREA

- ☐ COMUNE ☐ DEM. FORESTALE
☒ DEM. MARITTIMO ☐ PRIVATA

DIMENSIONI

LUNGHEZZA MAX: 39
LARGHEZZA MAX: 135
SUPERFICIE TOTALE: 4678

INQUADRAMENTO**FOTO SATELLITARE TRATTO****CONNESSIONI ALLE RETI**

- ☐ PISTA CICLABILE
☒ TRASPORTO PUBBLICO
☒ PARCHEGGI

DIST. SPIAGGIA

- ☐ > 300 ML
☐ > 300 ML
☐ > 300 ML

FILTRI

- ☒ PINETA ML
☒ DUNA ML
☒ RECINZIONI ML

LARGH.

70,89
40,11
0

ALT.

0
0
1,2

ACCESSIBILITA'

- ☐ ESCLUSIVA ☐ DIRETTA
☐ PRESENZA BARRIERE ARCH

PERCORSI

- ☒ CARRABILE
☐ PEDONALE

NUMERO

1
0

FREQUENZA

0
0

PAVIMENTAZ.

STERRATO

PROPRIETA' PERCORSI

- ☐ COMUNE
☒ DEMANIO FORESTALE
☐ DEMANIO MARITTIMO
☐ PRIVATA

DATI CONCESSIONE

CONCESSIONE N: 0 DATA RILASCIO

SCADENZA:

INTESTATARIO CONCESSIONE:

SEZIONE: MARE/SPIAGGIA/DUNA/PINETA

RECINZIONI AREA**ALTEZZA**

- ☐ LEGNO 0
☐ RETE METALLICA 0
☐ VEGETAZIONE 0
☐ CEMENTO 0
☐ MURATURA 0

PRESENZA SERVIZI

- ☐ SERVIZI IGIENICI ☐ PUNTI RISTORO
☐ PERCORSI PAVIM. ☐ BARRIERE ARCHITET.
☐ STRUTT. SALVAT. N. 0
☐ AREE DI SALVAT. MQ 0
☐ SERV. MANUTENZIONE

ARREDI

- ☐ CARTELLI BACH.
☐ CESTINI
☐ ILLUMINAZIONE
☐ AIUOLE


STATO DI CONSERVAZIONE

SUFFICIENTE

AREA RETROSTANTE:

PINETA

FOTO 1**FOTO 2**

<div>DATA:<div>16/03/2004</div></div> <div>RILEVATORE:<div>GIUNCHI - MINGUZZI</div></div> <div>AGGIORNAMENTO:<div></div></div> <div>PAGINA 2</div>		<div><div></div><div>COMUNE DI RAVENNA</div><div>AREA 6: PLANIFICAZIONE TERRITORIALE SERVIZIO PROGETTAZIONE URBANISTICA</div></div> <div>CENSIMENTO SPIAGGE LIBERE</div>		<div>COD AREA:<div>1090</div></div> <div>NUM SCHEDA:<div>05.544</div></div> <div>LOCALITA':<div>PUNTA MARINA</div></div> <div>CATASTO RAVENNA</div> <div>SEZIONE:<div>RA</div></div> <div>FOGLIO:<div>14</div></div> <div>MAPPAL: <div>1238</div></div>	
--	--	--	--	---	--

DATA:

16/03/2004

RILEVATORE:

GIUNCHI - MINGUZZI

AGGIORNAMENTO:

PAGINA 1



COMUNE DI RAVENNA

AREA 6: PIANIFICAZIONE TERRITORIALE
SERVIZIO PROGETTAZIONE URBANISTICA

CENSIMENTO SPIAGGE LIBERE

Pagina 2

COD AREA:

1091

NUM SCHEDA:

05.545

LOCALITA':

PUNTA MARINA

CATASTO RAVENNA

SEZIONE:

RA

FOGLIO:

14

MAPPALE:

1238

TIPOLOGIA

☒ SPIAGGIA LIBERA DA CONCESSIONI☐ SPIAGGIA NATURISTI

VINCOLI AMBIENTALI VIGENTI

- ☒ VINCOLO IDROGEOLOGICO
☐ RISERVE NATURALI DELLO STATO
☐ ZONA DI PROTEZIONE SPECIALE
☒ SITI INTERESSE COMUNITARIO
☒ VINCOLO PAESISTICO LR31/2002
- L. R. 27/88 - L. 1039/39
- L. 1497/39 - L. 431 / 85

PROPRIETA' AREA

- ☐ COMUNE ☐ DEM. FORESTALE
☒ DEM. MARITTIMO ☐ PRIVATA


DIMENSIONI

LUNGHEZZA MAX: 14
LARGHEZZA MAX: 148
SUPERFICIE TOTALE: 1858

INQUADRAMENTO



FOTO SATELLITARE TRATTO



CONNESSIONI ALLE RETI

- ☐ PISTA CICLABILE
☒ TRASPORTO PUBBLICO
☒ PARCHEGGI

DIST. SPIAGGIA

- ☐ > 300 ML
☐ > 300 ML
☐ > 300 ML

FILTRI

- ☒ PINETA ML
☒ DUNA ML
☒ RECINZIONI ML

LARGH.

66,67

ALT.

0

46,82

0

0

1,2

ACCESSIBILITA'

- ☐ ESCLUSIVA ☐ DIRETTA
☐ PRESENZA BARRIERE ARCH

PERCORSI

- ☒ CARRABILE
☐ PEDONALE

NUMERO

1

0

FREQUENZA

0

0

PAVIMENTAZ.

STERRATO

PROPRIETA' PERCORSI

- ☐ COMUNE
☒ DEMANIO FORESTALE
☐ DEMANIO MARITTIMO
☐ PRIVATA

DATI CONCESSIONE

CONCESSIONE N: 0 DATA RILASCIO

SCADENZA:

INTESTATARIO CONCESSIONE:

SEZIONE: MARE/SPIAGGIA/DUNA/PINETA

RECINZIONI AREA

ALTEZZA

- ☐ LEGNO 0
☐ RETE METALLICA 0
☐ VEGETAZIONE 0
☐ CEMENTO 0
☐ MURATURA 0

PRESENZA SERVIZI

- ☐ SERVIZI IGIENICI ☐ PUNTI RISTORO
☐ PERCORSI PAVIM. ☐ BARRIERE ARCHITET.
☐ STRUTT. SALVAT. N. 0
☐ AREE DI SALVAT. MQ 0
☐ SERV. MANUTENZIONE

ARREDI

- ☐ CARTELLI BACH.
☐ CESTINI
☐ ILLUMINAZIONE
☐ AIUOLE

STATO DI CONSERVAZIONE

SUFFICIENTE

AREA RETROSTANTE:




PINETA

FOTO 1



FOTO 2



<div>DATA:<div>16/03/2004</div></div> <div>RILEVATORE:<div>GIUNCHI - MINGUZZI</div></div> <div>AGGIORNAMENTO:<div></div></div> <div>PAGINA 2</div>		<div><div></div><div>COMUNE DI RAVENNA</div><div>AREA 6: PLANIFICAZIONE TERRITORIALE SERVIZIO PROGETTAZIONE URBANISTICA</div></div> <div>CENSIMENTO SPIAGGE LIBERE</div>		<div>COD AREA:<div>1091</div></div> <div>NUM SCHEDA:<div>05.545</div></div> <div>LOCALITA':<div>PUNTA MARINA</div></div> <div>CATASTO RAVENNA</div> <div>SEZIONE:<div>RA</div></div> <div>FOGLIO:<div>14</div></div> <div>MAPPALE:<div>1238</div></div>																																									
<div>TIPOLOGIA</div> <div><input checked="" type="checkbox"/> SPIAGGIA LIBERA DA CONCESSIONI<input type="checkbox"/> SPIAGGIA NATURISTI</div>																																													
<div>PRESENZA DI DUNE</div> <table><tr><td colspan="2">CARATTERISTICHE</td><td colspan="2">RECINZIONI</td></tr><tr><td><input type="checkbox"/> PORZIONE DI DUNA</td><td><input checked="" type="checkbox"/> PRESENZA DI VEGETAZIONE</td><td><input type="checkbox"/> LEGNO</td><td></td></tr><tr><td><input type="checkbox"/> CONTINUA</td><td><input checked="" type="checkbox"/> SOGGETTA A CALPESTIO</td><td><input type="checkbox"/> FERRO</td><td></td></tr><tr><td>RIFERIMENTO SCHEDA</td><td>05.821</td><td><input type="checkbox"/> CEMENTO</td><td></td></tr><tr><td><input type="checkbox"/> PRES. DI CAPANNI</td><td></td><td><input type="checkbox"/> RETE METALIICA</td><td></td></tr><tr><td colspan="2">DIMENSIONI</td><td colspan="2">CONSERVAZIONE</td></tr><tr><td>FRONTE ML.</td><td>12,88</td><td><input type="checkbox"/> INSUFFICIENTE</td><td></td></tr><tr><td>PROFONDITA' ML.</td><td>47,27</td><td><input checked="" type="checkbox"/> SUFFICIENTE</td><td></td></tr><tr><td>ALTEZZA ML.</td><td>0</td><td><input type="checkbox"/> BUONO</td><td></td></tr><tr><td>SUPERFICIE MQ.</td><td>1613,56</td><td><input type="checkbox"/> OTTIMO</td><td></td></tr></table>						CARATTERISTICHE		RECINZIONI		<input type="checkbox"/> PORZIONE DI DUNA	<input checked="" type="checkbox"/> PRESENZA DI VEGETAZIONE	<input type="checkbox"/> LEGNO		<input type="checkbox"/> CONTINUA	<input checked="" type="checkbox"/> SOGGETTA A CALPESTIO	<input type="checkbox"/> FERRO		RIFERIMENTO SCHEDA	05.821	<input type="checkbox"/> CEMENTO		<input type="checkbox"/> PRES. DI CAPANNI		<input type="checkbox"/> RETE METALIICA		DIMENSIONI		CONSERVAZIONE		FRONTE ML.	12,88	<input type="checkbox"/> INSUFFICIENTE		PROFONDITA' ML.	47,27	<input checked="" type="checkbox"/> SUFFICIENTE		ALTEZZA ML.	0	<input type="checkbox"/> BUONO		SUPERFICIE MQ.	1613,56	<input type="checkbox"/> OTTIMO	
CARATTERISTICHE		RECINZIONI																																											
<input type="checkbox"/> PORZIONE DI DUNA	<input checked="" type="checkbox"/> PRESENZA DI VEGETAZIONE	<input type="checkbox"/> LEGNO																																											
<input type="checkbox"/> CONTINUA	<input checked="" type="checkbox"/> SOGGETTA A CALPESTIO	<input type="checkbox"/> FERRO																																											
RIFERIMENTO SCHEDA	05.821	<input type="checkbox"/> CEMENTO																																											
<input type="checkbox"/> PRES. DI CAPANNI		<input type="checkbox"/> RETE METALIICA																																											
DIMENSIONI		CONSERVAZIONE																																											
FRONTE ML.	12,88	<input type="checkbox"/> INSUFFICIENTE																																											
PROFONDITA' ML.	47,27	<input checked="" type="checkbox"/> SUFFICIENTE																																											
ALTEZZA ML.	0	<input type="checkbox"/> BUONO																																											
SUPERFICIE MQ.	1613,56	<input type="checkbox"/> OTTIMO																																											
<div>FOTO 3</div> 																																													
<div>PRESENZA DI PINETE</div> <table><tr><td colspan="2">CARATTERISTICHE</td><td colspan="2">RECINZIONI</td></tr><tr><td><input type="checkbox"/> BASSURE</td><td><input checked="" type="checkbox"/> PRESENZA DI SOTTOBOSCO</td><td><input type="checkbox"/> LEGNO</td><td></td></tr><tr><td><input checked="" type="checkbox"/> PERCORSI</td><td><input type="checkbox"/> SOGGETTA A CALPESTIO</td><td><input type="checkbox"/> FERRO</td><td></td></tr><tr><td>RIFERIMENTO SCHEDA:</td><td></td><td><input type="checkbox"/> CEMENTO</td><td></td></tr><tr><td>PRESENZA STRUTTURE:</td><td></td><td><input checked="" type="checkbox"/> RETE METALLICA</td><td></td></tr><tr><td colspan="2">DIMENSIONI</td><td colspan="2">CONSERVAZIONE</td></tr><tr><td>FRONTE ML.</td><td>4483,91</td><td><input type="checkbox"/> INSUFFICIENTE</td><td></td></tr><tr><td>PROFONDITA' ML</td><td>100</td><td><input type="checkbox"/> SUFFICIENTE</td><td></td></tr><tr><td>ALTEZZA ML</td><td>0</td><td><input checked="" type="checkbox"/> BUONO</td><td></td></tr><tr><td>SUPERFICIE MQ.</td><td>346127,6</td><td><input type="checkbox"/> OTTIMO</td><td></td></tr></table>						CARATTERISTICHE		RECINZIONI		<input type="checkbox"/> BASSURE	<input checked="" type="checkbox"/> PRESENZA DI SOTTOBOSCO	<input type="checkbox"/> LEGNO		<input checked="" type="checkbox"/> PERCORSI	<input type="checkbox"/> SOGGETTA A CALPESTIO	<input type="checkbox"/> FERRO		RIFERIMENTO SCHEDA:		<input type="checkbox"/> CEMENTO		PRESENZA STRUTTURE:		<input checked="" type="checkbox"/> RETE METALLICA		DIMENSIONI		CONSERVAZIONE		FRONTE ML.	4483,91	<input type="checkbox"/> INSUFFICIENTE		PROFONDITA' ML	100	<input type="checkbox"/> SUFFICIENTE		ALTEZZA ML	0	<input checked="" type="checkbox"/> BUONO		SUPERFICIE MQ.	346127,6	<input type="checkbox"/> OTTIMO	
CARATTERISTICHE		RECINZIONI																																											
<input type="checkbox"/> BASSURE	<input checked="" type="checkbox"/> PRESENZA DI SOTTOBOSCO	<input type="checkbox"/> LEGNO																																											
<input checked="" type="checkbox"/> PERCORSI	<input type="checkbox"/> SOGGETTA A CALPESTIO	<input type="checkbox"/> FERRO																																											
RIFERIMENTO SCHEDA:		<input type="checkbox"/> CEMENTO																																											
PRESENZA STRUTTURE:		<input checked="" type="checkbox"/> RETE METALLICA																																											
DIMENSIONI		CONSERVAZIONE																																											
FRONTE ML.	4483,91	<input type="checkbox"/> INSUFFICIENTE																																											
PROFONDITA' ML	100	<input type="checkbox"/> SUFFICIENTE																																											
ALTEZZA ML	0	<input checked="" type="checkbox"/> BUONO																																											
SUPERFICIE MQ.	346127,6	<input type="checkbox"/> OTTIMO																																											
<div>FOTO 4</div> 																																													
<div>PROTEZIONE COSTA</div> <table><tr><td><input type="checkbox"/> PARALLELE</td><td>MATERIALI</td><td>TIPOLOGIA</td></tr><tr><td><input type="checkbox"/> CONTINUE</td><td><input type="checkbox"/> MASSI IN PIETRA</td><td><input type="checkbox"/> EMERSE</td></tr><tr><td>DIST. COSTA</td><td><input type="checkbox"/> MASSI IN CEMENTO</td><td><input type="checkbox"/> SOFFOLTE</td></tr><tr><td>INTERASSE:</td><td><input type="checkbox"/> SACCHI DI SABBIA</td><td><input type="checkbox"/> SOMMERSE</td></tr><tr><td><input type="checkbox"/> RADENTI</td><td>MATERIALI</td><td>TIPOLOGIA</td></tr><tr><td><input type="checkbox"/> CONTINUE</td><td><input type="checkbox"/> RADENTI MASSI IN PIETRA</td><td><input type="checkbox"/> EMERSA</td></tr><tr><td>LUNGHEZZA:</td><td><input type="checkbox"/> MASSI IN CEMENTO</td><td><input type="checkbox"/> SOFFOLTA</td></tr><tr><td></td><td><input type="checkbox"/> SACCHI DI SABBIA</td><td><input type="checkbox"/> SOMMERSA</td></tr><tr><td><input type="checkbox"/> A PENNELLO</td><td>MATERIALI</td><td>TIPOLOGIA</td></tr><tr><td>NUMERO:</td><td><input type="checkbox"/> MASSI IN PIETRA</td><td><input type="checkbox"/> EMERSE</td></tr><tr><td>LUNGHEZZA</td><td><input type="checkbox"/> MASSI IN CEMENTO</td><td><input type="checkbox"/> SOFFOLTE</td></tr><tr><td>INTERASSE</td><td><input type="checkbox"/> SACCHI DI SABBIA</td><td><input type="checkbox"/> SOMMERSE</td></tr></table>						<input type="checkbox"/> PARALLELE	MATERIALI	TIPOLOGIA	<input type="checkbox"/> CONTINUE	<input type="checkbox"/> MASSI IN PIETRA	<input type="checkbox"/> EMERSE	DIST. COSTA	<input type="checkbox"/> MASSI IN CEMENTO	<input type="checkbox"/> SOFFOLTE	INTERASSE:	<input type="checkbox"/> SACCHI DI SABBIA	<input type="checkbox"/> SOMMERSE	<input type="checkbox"/> RADENTI	MATERIALI	TIPOLOGIA	<input type="checkbox"/> CONTINUE	<input type="checkbox"/> RADENTI MASSI IN PIETRA	<input type="checkbox"/> EMERSA	LUNGHEZZA:	<input type="checkbox"/> MASSI IN CEMENTO	<input type="checkbox"/> SOFFOLTA		<input type="checkbox"/> SACCHI DI SABBIA	<input type="checkbox"/> SOMMERSA	<input type="checkbox"/> A PENNELLO	MATERIALI	TIPOLOGIA	NUMERO:	<input type="checkbox"/> MASSI IN PIETRA	<input type="checkbox"/> EMERSE	LUNGHEZZA	<input type="checkbox"/> MASSI IN CEMENTO	<input type="checkbox"/> SOFFOLTE	INTERASSE	<input type="checkbox"/> SACCHI DI SABBIA	<input type="checkbox"/> SOMMERSE				
<input type="checkbox"/> PARALLELE	MATERIALI	TIPOLOGIA																																											
<input type="checkbox"/> CONTINUE	<input type="checkbox"/> MASSI IN PIETRA	<input type="checkbox"/> EMERSE																																											
DIST. COSTA	<input type="checkbox"/> MASSI IN CEMENTO	<input type="checkbox"/> SOFFOLTE																																											
INTERASSE:	<input type="checkbox"/> SACCHI DI SABBIA	<input type="checkbox"/> SOMMERSE																																											
<input type="checkbox"/> RADENTI	MATERIALI	TIPOLOGIA																																											
<input type="checkbox"/> CONTINUE	<input type="checkbox"/> RADENTI MASSI IN PIETRA	<input type="checkbox"/> EMERSA																																											
LUNGHEZZA:	<input type="checkbox"/> MASSI IN CEMENTO	<input type="checkbox"/> SOFFOLTA																																											
	<input type="checkbox"/> SACCHI DI SABBIA	<input type="checkbox"/> SOMMERSA																																											
<input type="checkbox"/> A PENNELLO	MATERIALI	TIPOLOGIA																																											
NUMERO:	<input type="checkbox"/> MASSI IN PIETRA	<input type="checkbox"/> EMERSE																																											
LUNGHEZZA	<input type="checkbox"/> MASSI IN CEMENTO	<input type="checkbox"/> SOFFOLTE																																											
INTERASSE	<input type="checkbox"/> SACCHI DI SABBIA	<input type="checkbox"/> SOMMERSE																																											
<div>FOTO 5</div>																																													
<div>NOTE</div> <div>SPIAGGIA COMPRESA TRA IL BAGNO SANGRIA E IL BAGNO TERME.</div>																																													
<div>DINAMICA DELLA COSTA</div> <div><input type="checkbox"/> EROSIONE<input type="checkbox"/> RIPASCIMENTO<input checked="" type="checkbox"/> STABILE</div>																																													

DATA:

17/03/2004

RILEVATORE:

GIUNCHI - MINGUZZI

AGGIORNAMENTO:

PAGINA 1



COMUNE DI RAVENNA

AREA 6: PIANIFICAZIONE TERRITORIALE
SERVIZIO PROGETTAZIONE URBANISTICA

CENSIMENTO SPIAGGE LIBERE

Pagina 2

COD AREA:

1092

NUM SCHEDA:

05.546

LOCALITA':

PUNTA MARINA

CATASTO RAVENNA

SEZIONE:

RA

FOGLIO:

14

MAPPALE:

1238

TIPOLOGIA

☒ SPIAGGIA LIBERA DA CONCESSIONI☐ SPIAGGIA NATURISTI

VINCOLI AMBIENTALI VIGENTI

- ☒ VINCOLO IDROGEOLOGICO
☐ RISERVE NATURALI DELLO STATO
☐ ZONA DI PROTEZIONE SPECIALE
☒ SITI INTERESSE COMUNITARIO
☒ VINCOLO PAESISTICO LR31/2002
- L. R. 27/88 - L. 1039/39
- L. 1497/39 - L. 431 / 85

PROPRIETA' AREA

- ☐ COMUNE ☐ DEM. FORESTALE
☒ DEM. MARITTIMO ☐ PRIVATA


DIMENSIONI

LUNGHEZZA MAX: 14
LARGHEZZA MAX: 134
SUPERFICIE TOTALE: 1634

INQUADRAMENTO



FOTO SATELLITARE TRATTO



CONNESSIONI ALLE RETI

- ☐ PISTA CICLABILE
☒ TRASPORTO PUBBLICO
☒ PARCHEGGI

DIST. SPIAGGIA

- ☐ > 300 ML
☐ > 300 ML
☐ > 300 ML

FILTRI

- ☒ PINETA ML
☐ DUNA ML
☒ RECINZIONI ML

LARGH.

53,21
0
0

ALT.

0
0
1,2

ACCESSIBILITA'

- ☐ ESCLUSIVA ☐ DIRETTA
☐ PRESENZA BARRIERE ARCH

PERCORSI

- ☒ CARRABILE
☐ PEDONALE

NUMERO

1
0

FREQUENZA

0
0

PAVIMENTAZ.

STERRATO

PROPRIETA' PERCORSI

- ☐ COMUNE
☒ DEMANIO FORESTALE
☐ DEMANIO MARITTIMO
☐ PRIVATA

DATI CONCESSIONE

CONCESSIONE N: 0 DATA RILASCIO
SCADENZA:
INTESTATARIO CONCESSIONE:
SEZIONE: MARE/SPIAGGIA/PINETA

RECINZIONI AREA

ALTEZZA

- ☐ LEGNO 0
☐ RETE METALLICA 0
☐ VEGETAZIONE 0
☐ CEMENTO 0
☐ MURATURA 0

PRESENZA SERVIZI

- ☐ SERVIZI IGIENICI ☐ PUNTI RISTORO
☐ PERCORSI PAVIM. ☐ BARRIERE ARCHITET.
☐ STRUTT. SALVAT. N. 0
☐ AREE DI SALVAT. MQ 0
☐ SERV. MANUTENZIONE

ARREDI

- ☐ CARTELLI BACH.
☐ CESTINI
☐ ILLUMINAZIONE
☐ AIUOLE

STATO DI CONSERVAZIONE

SUFFICIENTE

AREA RETROSTANTE:

PINETA

FOTO 1



FOTO 2



DATA:

17/03/2004

RILEVATORE:

GIUNCHI - MINGUZZI

AGGIORNAMENTO:

PAGINA 2



COMUNE DI RAVENNA

AREA 6: PLANIFICAZIONE TERRITORIALE

SERVIZIO PROGETTAZIONE URBANISTICA

CENSIMENTO SPIAGGE LIBERE

COD AREA:

1092

NUM SCHEDA:

05.546

LOCALITA':

PUNTA MARINA

CATASTO RAVENNA

SEZIONE:

RA

FOGLIO:

14

MAPPAL:

1238

TIPOLOGIA

☒ SPIAGGIA LIBERA DA CONCESSIONI

☐ SPIAGGIA NATURISTI

PRESENZA DI DUNE

CARATTERISTICHE

RECINZIONI

☐ PORZIONE DI DUNA

☐ PRESENZA DI VEGETAZIONE

☐ LEGNO

☐ CONTINUA

☐ SOGGETTA A CALPESTIO

☐ FERRO

RIFERIMENTO SCHEDA

☐ CEMENTO

☐ PRES. DI CAPANNI

☐ RETE METALIICA

DIMENSIONI

CONSERVAZIONE

FRONTE ML.

0

☐ INSUFFICIENTE

PROFONDITA' ML.

0

☐ SUFFICIENTE

ALTEZZA ML.

0

☐ BUONO

SUPERFICIE MQ.

0

☐ OTTIMO

FOTO 3

PRESENZA DI PINETE

CARATTERISTICHE

RECINZIONI

☐ BASSURE

☒ PRESENZA DI SOTTOBOSCO

☐ LEGNO

☒ PERCORSI

☐ SOGGETTA A CALPESTIO

☐ FERRO

RIFERIMENTO SCHEDA:

05.301

☐ CEMENTO

PRESENZA STRUTTURE:

☒ RETE METALLICA

DIMENSIONI

CONSERVAZIONE

FRONTE ML.

4483,91

☐ INSUFFICIENTE

PROFONDITA' ML

100

☐ SUFFICIENTE

ALTEZZA ML

0

☒ BUONO

SUPERFICIE MQ.

346127,6

☐ OTTIMO

FOTO 4

PROTEZIONE COSTA

☐ PARALLELE

MATERIALI

TIPOLOGIA

☐ CONTINUE

☐ MASSI IN PIETRA

☐ EMERSE

DIST. COSTA

0

☐ MASSI IN CEMENTO

☐ SOFFOLTE

INTERASSE:

0

☐ SACCHI DI SABBIA

☐ SOMMERSE

☐ RADENTI

MATERIALI

TIPOLOGIA

☐ CONTINUE

☐ RADENTI MASSI IN PIETRA

☐ EMERSA

LUNGHEZZA:

0

☐ MASSI IN CEMENTO

☐ SOFFOLTA

☐ SACCHI DI SABBIA

☐ SOMMERSA

☐ A PENNELLO

MATERIALI

TIPOLOGIA

NUMERO:

0

☐ MASSI IN PIETRA

☐ EMERSE

LUNGHEZZA

0

☐ MASSI IN CEMENTO

☐ SOFFOLTE

INTERASSE

0

☐ SACCHI DI SABBIA

☐ SOMMERSE

DINAMICA DELLA COSTA

☐ EROSIONE

☐ RIPASCIMENTO

☒ STABILE

NOTE

SPIAGGIA COMPRESA TRA IL BAGNO TERME E IL BAGNO NARIZ.

DATA:

17/03/2004

RILEVATORE:

GIUNCHI - MINGUZZI

AGGIORNAMENTO:

PAGINA 1



COMUNE DI RAVENNA

AREA 6: PIANIFICAZIONE TERRITORIALE
SERVIZIO PROGETTAZIONE URBANISTICA

CENSIMENTO SPIAGGE LIBERE

Pagina 2

COD AREA:

1093

NUM SCHEDA:

05.547

LOCALITA':

PUNTA MARINA

CATASTO RAVENNA

SEZIONE:

RA

FOGLIO:

14

MAPPALE:

1238

TIPOLOGIA

☒ SPIAGGIA LIBERA DA CONCESSIONI☐ SPIAGGIA NATURISTI

VINCOLI AMBIENTALI VIGENTI

- ☒ VINCOLO IDROGEOLOGICO
☐ RISERVE NATURALI DELLO STATO
☐ ZONA DI PROTEZIONE SPECIALE
☒ SITI INTERESSE COMUNITARIO
☒ VINCOLO PAESISTICO LR31/2002
- L. R. 27/88 - L. 1039/39
- L. 1497/39 - L. 431 / 85

PROPRIETA' AREA

- ☐ COMUNE ☐ DEM. FORESTALE
☒ DEM. MARITTIMO ☐ PRIVATA


DIMENSIONI

LUNGHEZZA MAX: 40
LARGHEZZA MAX: 122
SUPERFICIE TOTALE: 4558

INQUADRAMENTO



FOTO SATELLITARE TRATTO



CONNESSIONI ALLE RETI

- ☐ PISTA CICLABILE
☒ TRASPORTO PUBBLICO
☒ PARCHEGGI

DIST. SPIAGGIA

- ☐ > 300 ML
☐ > 300 ML
☐ > 300 ML

FILTRI

- ☒ PINETA ML
☒ DUNA ML
☒ RECINZIONI ML

LARGH.

53,01
58,18
0

ALT.

0
0
1,2

ACCESSIBILITA'

- ☐ ESCLUSIVA ☐ DIRETTA
☐ PRESENZA BARRIERE ARCH

PERCORSI

- ☒ CARRABILE
☐ PEDONALE

NUMERO

2
0

FREQUENZA

0
0

PAVIMENTAZ.

STERRATO

PROPRIETA' PERCORSI

- ☐ COMUNE
☒ DEMANIO FORESTALE
☐ DEMANIO MARITTIMO
☐ PRIVATA

DATI CONCESSIONE

CONCESSIONE N: 0 DATA RILASCIO

SCADENZA:

INTESTATARIO CONCESSIONE:

SEZIONE: MARE/SPIAGGIA/DUNA/PINETA

RECINZIONI AREA

ALTEZZA

- ☐ LEGNO 0
☐ RETE METALLICA 0
☐ VEGETAZIONE 0
☐ CEMENTO 0
☐ MURATURA 0

PRESENZA SERVIZI

- ☐ SERVIZI IGIENICI ☐ PUNTI RISTORO
☐ PERCORSI PAVIM. ☐ BARRIERE ARCHITET.
☐ STRUTT. SALVAT. N. 0
☐ AREE DI SALVAT. MQ 0
☐ SERV. MANUTENZIONE

ARREDI

- ☐ CARTELLI BACH.
☐ CESTINI
☐ ILLUMINAZIONE
☐ AIUOLE

STATO DI CONSERVAZIONE

SUFFICIENTE

AREA RETROSTANTE:


PINETA

FOTO 1



FOTO 2



DATA: 17/03/2004		 COMUNE DI RAVENNA <i>AREA 6: PLANIFICAZIONE TERRITORIALE SERVIZIO PROGETTAZIONE URBANISTICA</i>	COD AREA: 1093		NUM SCHEDA: 05.547	
RILEVATORE: GIUNCHI - MINGUZZI			LOCALITA': PUNTA MARINA			
AGGIORNAMENTO:			CATASTO RAVENNA			
			SEZIONE: RA		FOGLIO: 14	
PAGINA 2				MAPPAL: 1238		




TIPOLOGIA		
<input checked="" type="checkbox"/> SPIAGGIA LIBERA DA CONCESSIONI <input type="checkbox"/> SPIAGGIA NATURISTI <input type="checkbox"/>		

PRESENZA DI DUNE		
CARATTERISTICHE		RECINZIONI
<input type="checkbox"/> PORZIONE DI DUNA	<input checked="" type="checkbox"/> PRESENZA DI VEGETAZIONE	<input type="checkbox"/> LEGNO
<input type="checkbox"/> CONTINUA	<input checked="" type="checkbox"/> SOGGETTA A CALPESTIO	<input type="checkbox"/> FERRO
RIFERIMENTO SCHEDA	05.822	<input type="checkbox"/> CEMENTO
<input type="checkbox"/> PRES. DI CAPANNI		<input type="checkbox"/> RETE METALIICA
DIMENSIONI		CONSERVAZIONE
FRONTE ML.	33,2	<input type="checkbox"/> INSUFFICIENTE
PROFONDITA' ML.	58,18	<input checked="" type="checkbox"/> SUFFICIENTE
ALTEZZA ML.	0	<input type="checkbox"/> BUONO
SUPERFICIE MQ.	2188,61	<input type="checkbox"/> OTTIMO

PRESENZA DI PINETE		
CARATTERISTICHE		RECINZIONI
<input type="checkbox"/> BASSURE	<input checked="" type="checkbox"/> PRESENZA DI SOTTOBOSCO	<input type="checkbox"/> LEGNO
<input checked="" type="checkbox"/> PERCORSI	<input type="checkbox"/> SOGGETTA A CALPESTIO	<input type="checkbox"/> FERRO
RIFERIMENTO SCHEDA:	05.301	<input type="checkbox"/> CEMENTO
PRESENZA STRUTTURE:		<input checked="" type="checkbox"/> RETE METALLICA
DIMENSIONI		CONSERVAZIONE
FRONTE ML.	4483,91	<input type="checkbox"/> INSUFFICIENTE
PROFONDITA' ML	100	<input type="checkbox"/> SUFFICIENTE
ALTEZZA ML	0	<input checked="" type="checkbox"/> BUONO
SUPERFICIE MQ.	346127,6	<input type="checkbox"/> OTTIMO

PROTEZIONE COSTA		
<input type="checkbox"/> PARALLELE	MATERIALI	TIPOLOGIA
<input type="checkbox"/> CONTINUE	<input type="checkbox"/> MASSI IN PIETRA	<input type="checkbox"/> EMERSE
DIST. COSTA <input type="text" value="0"/>	<input type="checkbox"/> MASSI IN CEMENTO	<input type="checkbox"/> SOFFOLTE
INTERASSE: <input type="text" value="0"/>	<input type="checkbox"/> SACCHI DI SABBIA	<input type="checkbox"/> SOMMERSE
<input type="checkbox"/> RADENTI	MATERIALI	TIPOLOGIA
<input type="checkbox"/> CONTINUE	<input type="checkbox"/> RADENTI MASSI IN PIETRA	<input type="checkbox"/> EMERSA
LUNGHEZZA: <input type="text" value="0"/>	<input type="checkbox"/> MASSI IN CEMENTO	<input type="checkbox"/> SOFFOLTA
	<input type="checkbox"/> SACCHI DI SABBIA	<input type="checkbox"/> SOMMERSA
<input type="checkbox"/> A PENNELLO	MATERIALI	TIPOLOGIA
NUMERO: <input type="text" value="0"/>	<input type="checkbox"/> MASSI IN PIETRA	<input type="checkbox"/> EMERSE
LUNGHEZZA <input type="text" value="0"/>	<input type="checkbox"/> MASSI IN CEMENTO	<input type="checkbox"/> SOFFOLTE
INTERASSE <input type="text" value="0"/>	<input type="checkbox"/> SACCHI DI SABBIA	<input type="checkbox"/> SOMMERSE

DINAMICA DELLA COSTA		
<input checked="" type="checkbox"/> EROSIONE <input type="checkbox"/> RIPASCIMENTO <input type="checkbox"/> STABILE		

FOTO 3	
	
FOTO 4	
	
FOTO 5	
	
NOTE	
SPIAGGIA COMPRESA TRA IL BAGNO NARIZ E IL BAGNO KAMALA.	

DATA:
17/03/2004
RILEVATORE:
GIUNCHI - MINGUZZI
AGGIORNAMENTO:
PAGINA 1

	COMUNE DI RAVENNA AREA 6: PIANIFICAZIONE TERRITORIALE SERVIZIO PROGETTAZIONE URBANISTICA
CENSIMENTO SPIAGGE LIBERE	


COD AREA:	NUM SCHEDA:
1094	05.548
LOCALITA':	
PUNTA MARINA	
CATASTO RAVENNA	
SEZIONE:	RA
FOGLIO:	14
MAPPAL:	1238

TIPOLOGIA

<input checked="" type="checkbox"/> SPIAGGIA LIBERA DA CONCESSIONI	<input type="checkbox"/> SPIAGGIA NATURISTI	<input type="checkbox"/>
--	---	--------------------------

VINCOLI AMBIENTALI VIGENTI
<input checked="" type="checkbox"/> VINCOLO IDROGEOLOGICO
<input type="checkbox"/> RISERVE NATURALI DELLO STATO
<input type="checkbox"/> ZONA DI PROTEZIONE SPECIALE
<input checked="" type="checkbox"/> SITI INTERESSE COMUNITARIO
<input checked="" type="checkbox"/> VINCOLO PAESISTICO LR31/2002
- L. R. 27/88 - L. 1039/39
- L. 1497/39 - L. 431 / 85

PROPRIETA' AREA
<input type="checkbox"/> COMUNE <input type="checkbox"/> DEM. FORESTALE
<input checked="" type="checkbox"/> DEM. MARITTIMO <input type="checkbox"/> PRIVATA
<input type="checkbox"/>
DIMENSIONI
LUNGHEZZA MAX: 116
LARGHEZZA MAX: 109
SUPERFICIE TOTALE: 12123



CONNESSIONI ALLE RETI
<input type="checkbox"/> PISTA CICLABILE
<input checked="" type="checkbox"/> TRASPORTO PUBBLICO
<input checked="" type="checkbox"/> PARCHEGGI

DIST. SPIAGGIA
<input type="checkbox"/> > 300 ML
<input type="checkbox"/> > 300 ML
<input type="checkbox"/> > 300 ML

FILTRI
<input checked="" type="checkbox"/> PINETA ML
<input checked="" type="checkbox"/> DUNA ML
<input checked="" type="checkbox"/> RECINZIONI ML

LARGH.	ALT.
53,74	0
59,32	0
0	1,2

ACCESSIBILITA'
<input type="checkbox"/> ESCLUSIVA <input type="checkbox"/> DIRETTA
<input type="checkbox"/> PRESENZA BARRIERE ARCH

PERCORSI
<input checked="" type="checkbox"/> CARRABILE
<input type="checkbox"/> PEDONALE

NUMERO
2
0

FREQUENZA
0
0

PAVIMENTAZ.
STERRATO

PROPRIETA' PERCORSI
<input type="checkbox"/> COMUNE
<input checked="" type="checkbox"/> DEMANIO FORESTALE
<input type="checkbox"/> DEMANIO MARITTIMO
<input type="checkbox"/> PRIVATA

DATI CONCESSIONE
CONCESSIONE N: 0 DATA RILASCIO
SCADENZA:
INTESTATARIO CONCESSIONE:
SEZIONE: MARE/SPIAGGIA/DUNA/PINETA

RECINZIONI AREA	ALTEZZA
<input type="checkbox"/> LEGNO	0
<input type="checkbox"/> RETE METALLICA	0
<input type="checkbox"/> VEGETAZIONE	0
<input type="checkbox"/> CEMENTO	0
<input type="checkbox"/> MURATURA	0

PRESENZA SERVIZI
<input type="checkbox"/> SERVIZI IGIENICI <input type="checkbox"/> PUNTI RISTORO
<input type="checkbox"/> PERCORSI PAVIM. <input type="checkbox"/> BARRIERE ARCHITET.
<input type="checkbox"/> STRUTT SALVAT. N. 0
<input type="checkbox"/> AREE DI SALVAT. MQ 0
<input type="checkbox"/> SERV. MANUTENZIONE

ARREDI
<input type="checkbox"/> CARTELLI BACH.
<input type="checkbox"/> CESTINI
<input type="checkbox"/> ILLUMINAZIONE
<input type="checkbox"/> AIUOLE
<input type="checkbox"/>

STATO DI CONSERVAZIONE	SUFFICIENTE	AREA RETROSTANTE:	PINETA
------------------------	-------------	-------------------	--------



DATA:

17/03/2004

RILEVATORE:

GIUNCHI - MINGUZZI

AGGIORNAMENTO:

PAGINA 2



COMUNE DI RAVENNA

AREA 6: PLANIFICAZIONE TERRITORIALE

SERVIZIO PROGETTAZIONE URBANISTICA

CENSIMENTO SPIAGGE LIBERE

COD AREA:

1094

NUM SCHEDA:

05.548

LOCALITA':

PUNTA MARINA

CATASTO RAVENNA

SEZIONE:

RA

FOGLIO:

14

MAPPALE:

1238

TIPOLOGIA

☒ SPIAGGIA LIBERA DA CONCESSIONI

☐ SPIAGGIA NATURISTI

PRESENZA DI DUNE

CARATTERISTICHE

☐ PORZIONE DI DUNA

☒ PRESENZA DI VEGETAZIONE

☐ CONTINUA

☒ SOGGETTA A CALPESTIO

RIFERIMENTO SCHEDA

05.823

☒ PRES. DI CAPANNI

DAL 05.135 AL 05.140

DIMENSIONI

FRONTE ML.

105,98

PROFONDITA' ML.

59,32

ALTEZZA ML.

0

SUPERFICIE MQ.

6672,65

RECINZIONI


☐ LEGNO

☐ FERRO

☐ CEMENTO

☐ RETE METALIICA

FOTO 3



PRESENZA DI PINETE

CARATTERISTICHE

☐ BASSURE

☒ PRESENZA DI SOTTOBOSCO

☒ PERCORSI

☐ SOGGETTA A CALPESTIO

RIFERIMENTO SCHEDA:

05.301

PRESENZA STRUTTURE:

DIMENSIONI

FRONTE ML.

4483,91

PROFONDITA' ML

100

ALTEZZA ML

0

SUPERFICIE MQ.

346127,6

RECINZIONI


☐ LEGNO

☐ FERRO

☐ CEMENTO

☒ RETE METALLICA

FOTO 4



PROTEZIONE COSTA

☐ PARALLELE

MATERIALI

☐ CONTINUE

☐ MASSI IN PIETRA

DIST. COSTA

0

INTERASSE:

0

☐ MASSI IN CEMENTO

☐ SACCHI DI SABBIA

TIPOLOGIA

☐ EMERSE

☐ SOFFOLTE

☐ SOMMERSE

☐ RADENTI

MATERIALI

☐ CONTINUE

☐ RADENTI MASSI IN PIETRA

LUNGHEZZA:

0

☐ MASSI IN CEMENTO

☐ SACCHI DI SABBIA

TIPOLOGIA

☐ EMERSA

☐ SOFFOLTA

☐ SOMMERSA

☐ A PENNELLO

MATERIALI

☐ NUMERO:

0

LUNGHEZZA

0

INTERASSE

0

☐ MASSI IN PIETRA

☐ MASSI IN CEMENTO

☐ SACCHI DI SABBIA


TIPOLOGIA

☐ EMERSE

☐ SOFFOLTE

☐ SOMMERSE

FOTO 5



DINAMICA DELLA COSTA

☒ EROSIONE

☐ RIPASCIMENTO

☐ STABILE

NOTE

SPIAGGIA COMPRESA TRA IL BAGNO KAMALA E IL BAGNO BALOO.

DATA:
17/03/2004
RILEVATORE:
GIUNCHI - MINGUZZI
AGGIORNAMENTO:
PAGINA 1



COMUNE DI RAVENNA
AREA 6: PIANIFICAZIONE TERRITORIALE
SERVIZIO PROGETTAZIONE URBANISTICA

CENSIMENTO SPIAGGE LIBERE

Pagina 2

COD AREA:	NUM SCHEDA:
1095	05.549
LOCALITA':	
PUNTA MARINA	
CATASTO RAVENNA	
SEZIONE:	RA
FOGLIO:	14
MAPPAL:	1238

TIPOLOGIA

☒ SPIAGGIA LIBERA DA CONCESSIONI

☐ SPIAGGIA NATURISTI

VINCOLI AMBIENTALI VIGENTI

- ☒ VINCOLO IDROGEOLOGICO
☐ RISERVE NATURALI DELLO STATO
☐ ZONA DI PROTEZIONE SPECIALE
☒ SITI INTERESSE COMUNITARIO
☒ VINCOLO PAESISTICO LR31/2002
- L. R. 27/88 - L. 1039/39
- L. 1497/39 - L. 431 / 85

PROPRIETA' AREA

- ☐ COMUNE ☐ DEM. FORESTALE
☒ DEM. MARITTIMO ☐ PRIVATA


DIMENSIONI

LUNGHEZZA MAX: 47
LARGHEZZA MAX: 99
SUPERFICIE TOTALE: 4468

INQUADRAMENTO



FOTO SATELLITARE TRATTO



CONNESSIONI ALLE RETI

- ☐ PISTA CICLABILE
☒ TRASPORTO PUBBLICO
☒ PARCHEGGI

DIST. SPIAGGIA

- ☐ > 300 ML
☐ > 300 ML
☐ > 300 ML

FILTRI

- ☒ PINETA ML
☒ DUNA ML
☒ RECINZIONI ML

LARGH.

50,43
46,02
0

ALT.

0
0
1,2

ACCESSIBILITA'

- ☐ ESCLUSIVA ☐ DIRETTA
☐ PRESENZA BARRIERE ARCH

PERCORSI

- ☒ CARRABILE
☐ PEDONALE

NUMERO

2
0

FREQUENZA

0
0

PAVIMENTAZ.

STERRATO

PROPRIETA' PERCORSI

- ☐ COMUNE
☒ DEMANIO FORESTALE
☐ DEMANIO MARITTIMO
☐ PRIVATA

DATI CONCESSIONE

CONCESSIONE N: 0 DATA RILASCIO

SCADENZA:

INTESTATARIO CONCESSIONE:

SEZIONE: MARE/SPIAGGIA/DUNA/PINETA

RECINZIONI AREA

ALTEZZA

- ☐ LEGNO 0
☐ RETE METALLICA 0
☐ VEGETAZIONE 0
☐ CEMENTO 0
☐ MURATURA 0

PRESENZA SERVIZI

- ☐ SERVIZI IGIENICI ☐ PUNTI RISTORO
☐ PERCORSI PAVIM. ☐ BARRIERE ARCHITET.
☐ STRUTT SALVAT. N. 0
☐ AREE DI SALVAT. MQ 0
☐ SERV. MANUTENZIONE

ARREDI

- ☐ CARTELLI BACH.
☐ CESTINI
☐ ILLUMINAZIONE
☐ AIUOLE

STATO DI CONSERVAZIONE

SUFFICIENTE

AREA RETROSTANTE:

PINETA



FOTO 1



FOTO 2



DATA:	17/03/2004	 <div>COMUNE DI RAVENNA</div> AREA 6: PLANIFICAZIONE TERRITORIALE SERVIZIO PROGETTAZIONE URBANISTICA	COD AREA:	1095	NUM SCHEDA:	05.549
RILEVATORE:	GIUNCHI - MINGUZZI		LOCALITA':	PUNTA MARINA		
AGGIORNAMENTO:			CATASTO RAVENNA			
			SEZIONE:	RA		
			FOGLIO:	14		
PAGINA 2			MAPPALE:	1238		

TIPOLOGIA			
<input checked="" type="checkbox"/> SPIAGGIA LIBERA DA CONCESSIONI <input type="checkbox"/> SPIAGGIA NATURISTI			
PRESENZA DI DUNE			
CARATTERISTICHE	RECINZIONI	FOTO 3	
<input type="checkbox"/> PORZIONE DI DUNA <input checked="" type="checkbox"/> PRESENZA DI VEGETAZIONE	<input type="checkbox"/> LEGNO		
<input type="checkbox"/> CONTINUA <input checked="" type="checkbox"/> SOGGETTA A CALPESTIO	<input type="checkbox"/> FERRO		
RIFERIMENTO SCHEDA: 05.824	<input type="checkbox"/> CEMENTO		
<input checked="" type="checkbox"/> PRES. DI CAPANNI 05.141/142	<input type="checkbox"/> RETE METALICA		
DIMENSIONI	CONSERVAZIONE		
FRONTE ML. 33,59	<input type="checkbox"/> INSUFFICIENTE	FOTO 4	
PROFONDITA' ML. 46,02	<input checked="" type="checkbox"/> SUFFICIENTE		
ALTEZZA ML. 0	<input type="checkbox"/> BUONO		
SUPERFICIE MQ. 1202,55	<input type="checkbox"/> OTTIMO		
PRESENZA DI PINETE			
CARATTERISTICHE	RECINZIONI	FOTO 4	
<input type="checkbox"/> BASSURE <input checked="" type="checkbox"/> PRESENZA DI SOTTOBOSCO	<input type="checkbox"/> LEGNO		
<input checked="" type="checkbox"/> PERCORSI <input type="checkbox"/> SOGGETTA A CALPESTIO	<input type="checkbox"/> FERRO		
RIFERIMENTO SCHEDA: 05.301	<input type="checkbox"/> CEMENTO		
PRESENZA STRUTTURE:	<input checked="" type="checkbox"/> RETE METALLICA		
DIMENSIONI	CONSERVAZIONE		
FRONTE ML. 4483,91	<input type="checkbox"/> INSUFFICIENTE	FOTO 5	
PROFONDITA' ML. 100	<input type="checkbox"/> SUFFICIENTE		
ALTEZZA ML. 0	<input checked="" type="checkbox"/> BUONO		
SUPERFICIE MQ. 346127,6	<input type="checkbox"/> OTTIMO		
PROTEZIONE COSTA			
<input type="checkbox"/> PARALLELE	MATERIALI	TIPOLOGIA	FOTO 5
<input type="checkbox"/> CONTINUE	<input type="checkbox"/> MASSI IN PIETRA	<input type="checkbox"/> EMERSE	
DIST. COSTA 0	<input type="checkbox"/> MASSI IN CEMENTO	<input type="checkbox"/> SOFFOLTE	
INTERASSE: 0	<input type="checkbox"/> SACCHI DI SABBIA	<input type="checkbox"/> SOMMERSE	
<input type="checkbox"/> RADENTI	MATERIALI	TIPOLOGIA	
<input type="checkbox"/> CONTINUE	<input type="checkbox"/> RADENTI MASSI IN PIETRA	<input type="checkbox"/> EMERSA	
LUNGHEZZA: 0	<input type="checkbox"/> MASSI IN CEMENTO	<input type="checkbox"/> SOFFOLTA	
	<input type="checkbox"/> SACCHI DI SABBIA	<input type="checkbox"/> SOMMERSA	
<input type="checkbox"/> A PENNELLO	MATERIALI	TIPOLOGIA	
NUMERO: 0	<input type="checkbox"/> MASSI IN PIETRA	<input type="checkbox"/> EMERSE	
LUNGHEZZA 0	<input type="checkbox"/> MASSI IN CEMENTO	<input type="checkbox"/> SOFFOLTE	NOTE
INTERASSE 0	<input type="checkbox"/> SACCHI DI SABBIA	<input type="checkbox"/> SOMMERSE	
DINAMICA DELLA COSTA			
<input type="checkbox"/> EROSIONE <input type="checkbox"/> RIPASCIMENTO <input checked="" type="checkbox"/> STABILE			
SPIAGGIA COMPRESA TRA IL BAGNO BALOO E IL BAGNO TRIBECA. ROTTURA DUNA PER CALPESTIO CAUSATO DAI CAPANNI.			

DATA:

17/03/2004

RILEVATORE:

GIUNCHI - MINGUZZI

AGGIORNAMENTO:

PAGINA 1



COMUNE DI RAVENNA

AREA 6: PIANIFICAZIONE TERRITORIALE
SERVIZIO PROGETTAZIONE URBANISTICA

CENSIMENTO SPIAGGE LIBERE

Pagina 2

COD AREA:

1096

NUM SCHEDA:

05.550

LOCALITA':

PUNTA MARINA

CATASTO RAVENNA

SEZIONE:

RA

FOGLIO:

14

MAPPALE:

1238

TIPOLOGIA

☒ SPIAGGIA LIBERA DA CONCESSIONI☐ SPIAGGIA NATURISTI

VINCOLI AMBIENTALI VIGENTI

- ☒ VINCOLO IDROGEOLOGICO
☐ RISERVE NATURALI DELLO STATO
☐ ZONA DI PROTEZIONE SPECIALE
☒ SITI INTERESSE COMUNITARIO
☒ VINCOLO PAESISTICO LR31/2002
- L. R. 27/88 - L. 1039/39
- L. 1497/39 - L. 431 / 85

PROPRIETA' AREA

- ☐ COMUNE ☐ DEM. FORESTALE
☒ DEM. MARITTIMO ☐ PRIVATA


DIMENSIONI

LUNGHEZZA MAX: 45
LARGHEZZA MAX: 98
SUPERFICIE TOTALE: 4172

INQUADRAMENTO



FOTO SATELLITARE TRATTO



CONNESSIONI ALLE RETI

- ☐ PISTA CICLABILE
☒ TRASPORTO PUBBLICO
☒ PARCHEGGI

DIST. SPIAGGIA

- ☐ > 300 ML
☐ > 300 ML
☐ > 300 ML

FILTRI

- ☒ PINETA ML
☒ DUNA ML
☒ RECINZIONI ML

LARGH.

50

35,55

0

ALT.

0

0

1,2

ACCESSIBILITA'

- ☐ ESCLUSIVA ☐ DIRETTA
☐ PRESENZA BARRIERE ARCH

PERCORSI

- ☒ CARRABILE
☐ PEDONALE

NUMERO

2

0

FREQUENZA

0

0

PAVIMENTAZ.

STERRATO

PROPRIETA' PERCORSI

- ☐ COMUNE
☒ DEMANIO FORESTALE
☐ DEMANIO MARITTIMO
☐ PRIVATA

DATI CONCESSIONE

CONCESSIONE N: 0 DATA RILASCIO

SCADENZA:

INTESTATARIO CONCESSIONE:

SEZIONE: MARE/SPIAGGIA/DUNA/PINETA

RECINZIONI AREA

ALTEZZA

- ☐ LEGNO 0
☐ RETE METALLICA 0
☐ VEGETAZIONE 0
☐ CEMENTO 0
☐ MURATURA 0

PRESENZA SERVIZI

- ☐ SERVIZI IGIENICI ☐ PUNTI RISTORO
☐ PERCORSI PAVIM. ☐ BARRIERE ARCHITET.
☐ STRUTT. SALVAT. N. 0
☐ AREE DI SALVAT. MQ 0
☐ SERV. MANUTENZIONE

ARREDI

- ☐ CARTELLI BACH.
☐ CESTINI
☐ ILLUMINAZIONE
☐ AIUOLE

STATO DI CONSERVAZIONE

SUFFICIENTE

AREA RETROSTANTE:











PINETA

FOTO 1



FOTO 2



<div>DATA:<div>17/03/2004</div></div> <div>RILEVATORE:<div>GIUNCHI - MINGUZZI</div></div> <div>AGGIORNAMENTO:<div></div></div> <div>PAGINA 2</div>		<div><div></div><div>COMUNE DI RAVENNA</div><div>AREA 6: PLANIFICAZIONE TERRITORIALE SERVIZIO PROGETTAZIONE URBANISTICA</div></div> <div>CENSIMENTO SPIAGGE LIBERE</div>		<div><div>COD AREA:<div>1096</div></div><div>NUM SCHEDA:<div>05.550</div></div><div>LOCALITA':<div>PUNTA MARINA</div></div><div>CATASTO RAVENNA</div><div>SEZIONE:<div>RA</div></div><div>FOGLIO:<div>14</div></div><div>MAPPALE:<div>1238</div></div></div>																																																				
<div>TIPOLOGIA</div> <div><input checked="" type="checkbox"/> SPIAGGIA LIBERA DA CONCESSIONI<input type="checkbox"/> SPIAGGIA NATURISTI<input type="checkbox"/></div>																																																								
<div>PRESENZA DI DUNE</div> <table><tr><td colspan="2">CARATTERISTICHE</td><td colspan="2">RECINZIONI</td><td colspan="2">FOTO 3</td></tr><tr><td><input type="checkbox"/> PORZIONE DI DUNA</td><td><input checked="" type="checkbox"/> PRESENZA DI VEGETAZIONE</td><td><input type="checkbox"/> LEGNO</td><td colspan="3" rowspan="4"></td></tr><tr><td><input type="checkbox"/> CONTINUA</td><td><input checked="" type="checkbox"/> SOGGETTA A CALPESTIO</td><td><input type="checkbox"/> FERRO</td></tr><tr><td>RIFERIMENTO SCHEDA</td><td><div>05.825</div></td><td><input type="checkbox"/> CEMENTO</td></tr><tr><td><input checked="" type="checkbox"/> PRES. DI CAPANNI</td><td><div>05.143/144</div></td><td><input type="checkbox"/> RETE METALICA</td></tr><tr><td colspan="2">DIMENSIONI</td><td colspan="2">CONSERVAZIONE</td><td colspan="2"></td></tr><tr><td>FRONTE ML.</td><td><div>37,85</div></td><td><input type="checkbox"/> INSUFFICIENTE</td><td colspan="3"></td></tr><tr><td>PROFONDITA' ML.</td><td><div>35,55</div></td><td><input checked="" type="checkbox"/> SUFFICIENTE</td><td colspan="3"></td></tr><tr><td>ALTEZZA ML.</td><td><div>0</div></td><td><input type="checkbox"/> BUONO</td><td colspan="3"></td></tr><tr><td>SUPERFICIE MQ.</td><td><div>1345,61</div></td><td><input type="checkbox"/> OTTIMO</td><td colspan="3"></td></tr></table>						CARATTERISTICHE		RECINZIONI		FOTO 3		<input type="checkbox"/> PORZIONE DI DUNA	<input checked="" type="checkbox"/> PRESENZA DI VEGETAZIONE	<input type="checkbox"/> LEGNO				<input type="checkbox"/> CONTINUA	<input checked="" type="checkbox"/> SOGGETTA A CALPESTIO	<input type="checkbox"/> FERRO	RIFERIMENTO SCHEDA	<div>05.825</div>	<input type="checkbox"/> CEMENTO	<input checked="" type="checkbox"/> PRES. DI CAPANNI	<div>05.143/144</div>	<input type="checkbox"/> RETE METALICA	DIMENSIONI		CONSERVAZIONE				FRONTE ML.	<div>37,85</div>	<input type="checkbox"/> INSUFFICIENTE				PROFONDITA' ML.	<div>35,55</div>	<input checked="" type="checkbox"/> SUFFICIENTE				ALTEZZA ML.	<div>0</div>	<input type="checkbox"/> BUONO				SUPERFICIE MQ.	<div>1345,61</div>	<input type="checkbox"/> OTTIMO			
CARATTERISTICHE		RECINZIONI		FOTO 3																																																				
<input type="checkbox"/> PORZIONE DI DUNA	<input checked="" type="checkbox"/> PRESENZA DI VEGETAZIONE	<input type="checkbox"/> LEGNO																																																						
<input type="checkbox"/> CONTINUA	<input checked="" type="checkbox"/> SOGGETTA A CALPESTIO	<input type="checkbox"/> FERRO																																																						
RIFERIMENTO SCHEDA	<div>05.825</div>	<input type="checkbox"/> CEMENTO																																																						
<input checked="" type="checkbox"/> PRES. DI CAPANNI	<div>05.143/144</div>	<input type="checkbox"/> RETE METALICA																																																						
DIMENSIONI		CONSERVAZIONE																																																						
FRONTE ML.	<div>37,85</div>	<input type="checkbox"/> INSUFFICIENTE																																																						
PROFONDITA' ML.	<div>35,55</div>	<input checked="" type="checkbox"/> SUFFICIENTE																																																						
ALTEZZA ML.	<div>0</div>	<input type="checkbox"/> BUONO																																																						
SUPERFICIE MQ.	<div>1345,61</div>	<input type="checkbox"/> OTTIMO																																																						
<div>PRESENZA DI PINETE</div> <table><tr><td colspan="2">CARATTERISTICHE</td><td colspan="2">RECINZIONI</td><td colspan="2">FOTO 4</td></tr><tr><td><input type="checkbox"/> BASSURE</td><td><input checked="" type="checkbox"/> PRESENZA DI SOTTOBOSCO</td><td><input type="checkbox"/> LEGNO</td><td colspan="3" rowspan="4"></td></tr><tr><td><input checked="" type="checkbox"/> PERCORSI</td><td><input type="checkbox"/> SOGGETTA A CALPESTIO</td><td><input type="checkbox"/> FERRO</td></tr><tr><td>RIFERIMENTO SCHEDA:</td><td><div>05.301</div></td><td><input type="checkbox"/> CEMENTO</td></tr><tr><td>PRESENZA STRUTTURE:</td><td></td><td><input checked="" type="checkbox"/> RETE METALLICA</td></tr><tr><td colspan="2">DIMENSIONI</td><td colspan="2">CONSERVAZIONE</td><td colspan="2"></td></tr><tr><td>FRONTE ML.</td><td><div>4483,91</div></td><td><input type="checkbox"/> INSUFFICIENTE</td><td colspan="3"></td></tr><tr><td>PROFONDITA' ML</td><td><div>100</div></td><td><input type="checkbox"/> SUFFICIENTE</td><td colspan="3"></td></tr><tr><td>ALTEZZA ML</td><td><div>0</div></td><td><input checked="" type="checkbox"/> BUONO</td><td colspan="3"></td></tr><tr><td>SUPERFICIE MQ.</td><td><div>346127,6</div></td><td><input type="checkbox"/> OTTIMO</td><td colspan="3"></td></tr></table>						CARATTERISTICHE		RECINZIONI		FOTO 4		<input type="checkbox"/> BASSURE	<input checked="" type="checkbox"/> PRESENZA DI SOTTOBOSCO	<input type="checkbox"/> LEGNO				<input checked="" type="checkbox"/> PERCORSI	<input type="checkbox"/> SOGGETTA A CALPESTIO	<input type="checkbox"/> FERRO	RIFERIMENTO SCHEDA:	<div>05.301</div>	<input type="checkbox"/> CEMENTO	PRESENZA STRUTTURE:		<input checked="" type="checkbox"/> RETE METALLICA	DIMENSIONI		CONSERVAZIONE				FRONTE ML.	<div>4483,91</div>	<input type="checkbox"/> INSUFFICIENTE				PROFONDITA' ML	<div>100</div>	<input type="checkbox"/> SUFFICIENTE				ALTEZZA ML	<div>0</div>	<input checked="" type="checkbox"/> BUONO				SUPERFICIE MQ.	<div>346127,6</div>	<input type="checkbox"/> OTTIMO			
CARATTERISTICHE		RECINZIONI		FOTO 4																																																				
<input type="checkbox"/> BASSURE	<input checked="" type="checkbox"/> PRESENZA DI SOTTOBOSCO	<input type="checkbox"/> LEGNO																																																						
<input checked="" type="checkbox"/> PERCORSI	<input type="checkbox"/> SOGGETTA A CALPESTIO	<input type="checkbox"/> FERRO																																																						
RIFERIMENTO SCHEDA:	<div>05.301</div>	<input type="checkbox"/> CEMENTO																																																						
PRESENZA STRUTTURE:		<input checked="" type="checkbox"/> RETE METALLICA																																																						
DIMENSIONI		CONSERVAZIONE																																																						
FRONTE ML.	<div>4483,91</div>	<input type="checkbox"/> INSUFFICIENTE																																																						
PROFONDITA' ML	<div>100</div>	<input type="checkbox"/> SUFFICIENTE																																																						
ALTEZZA ML	<div>0</div>	<input checked="" type="checkbox"/> BUONO																																																						
SUPERFICIE MQ.	<div>346127,6</div>	<input type="checkbox"/> OTTIMO																																																						
<div>PROTEZIONE COSTA</div> <table><tr><td><input type="checkbox"/> PARALLELE</td><td>MATERIALI</td><td>TIPOLOGIA</td><td colspan="3" rowspan="4">FOTO 5</td></tr><tr><td><input type="checkbox"/> CONTINUE</td><td><input type="checkbox"/> MASSI IN PIETRA</td><td><input type="checkbox"/> EMERSE</td></tr><tr><td>DIST. COSTA</td><td><div>0</div><input type="checkbox"/> MASSI IN CEMENTO</td><td><input type="checkbox"/> SOFFOLTE</td></tr><tr><td>INTERASSE:</td><td><div>0</div><input type="checkbox"/> SACCHI DI SABBIA</td><td><input type="checkbox"/> SOMMERSE</td></tr><tr><td><input type="checkbox"/> RADENTI</td><td>MATERIALI</td><td>TIPOLOGIA</td><td colspan="3" rowspan="4"></td></tr><tr><td><input type="checkbox"/> CONTINUE</td><td><input type="checkbox"/> RADENTI MASSI IN PIETRA</td><td><input type="checkbox"/> EMERSA</td></tr><tr><td>LUNGHEZZA:</td><td><div>0</div><input type="checkbox"/> MASSI IN CEMENTO</td><td><input type="checkbox"/> SOFFOLTA</td></tr><tr><td></td><td><input type="checkbox"/> SACCHI DI SABBIA</td><td><input type="checkbox"/> SOMMERSA</td></tr><tr><td><input type="checkbox"/> A PENNELLO</td><td>MATERIALI</td><td>TIPOLOGIA</td><td colspan="3" rowspan="4">NOTE</td></tr><tr><td>NUMERO:</td><td><div>0</div><input type="checkbox"/> MASSI IN PIETRA</td><td><input type="checkbox"/> EMERSE</td></tr><tr><td>LUNGHEZZA</td><td><div>0</div><input type="checkbox"/> MASSI IN CEMENTO</td><td><input type="checkbox"/> SOFFOLTE</td></tr><tr><td>INTERASSE</td><td><div>0</div><input type="checkbox"/> SACCHI DI SABBIA</td><td><input type="checkbox"/> SOMMERSE</td></tr></table>						<input type="checkbox"/> PARALLELE	MATERIALI	TIPOLOGIA	FOTO 5			<input type="checkbox"/> CONTINUE	<input type="checkbox"/> MASSI IN PIETRA	<input type="checkbox"/> EMERSE	DIST. COSTA	<div>0</div> <input type="checkbox"/> MASSI IN CEMENTO	<input type="checkbox"/> SOFFOLTE	INTERASSE:	<div>0</div> <input type="checkbox"/> SACCHI DI SABBIA	<input type="checkbox"/> SOMMERSE	<input type="checkbox"/> RADENTI	MATERIALI	TIPOLOGIA				<input type="checkbox"/> CONTINUE	<input type="checkbox"/> RADENTI MASSI IN PIETRA	<input type="checkbox"/> EMERSA	LUNGHEZZA:	<div>0</div> <input type="checkbox"/> MASSI IN CEMENTO	<input type="checkbox"/> SOFFOLTA		<input type="checkbox"/> SACCHI DI SABBIA	<input type="checkbox"/> SOMMERSA	<input type="checkbox"/> A PENNELLO	MATERIALI	TIPOLOGIA	NOTE			NUMERO:	<div>0</div> <input type="checkbox"/> MASSI IN PIETRA	<input type="checkbox"/> EMERSE	LUNGHEZZA	<div>0</div> <input type="checkbox"/> MASSI IN CEMENTO	<input type="checkbox"/> SOFFOLTE	INTERASSE	<div>0</div> <input type="checkbox"/> SACCHI DI SABBIA	<input type="checkbox"/> SOMMERSE						
<input type="checkbox"/> PARALLELE	MATERIALI	TIPOLOGIA	FOTO 5																																																					
<input type="checkbox"/> CONTINUE	<input type="checkbox"/> MASSI IN PIETRA	<input type="checkbox"/> EMERSE																																																						
DIST. COSTA	<div>0</div> <input type="checkbox"/> MASSI IN CEMENTO	<input type="checkbox"/> SOFFOLTE																																																						
INTERASSE:	<div>0</div> <input type="checkbox"/> SACCHI DI SABBIA	<input type="checkbox"/> SOMMERSE																																																						
<input type="checkbox"/> RADENTI	MATERIALI	TIPOLOGIA																																																						
<input type="checkbox"/> CONTINUE	<input type="checkbox"/> RADENTI MASSI IN PIETRA	<input type="checkbox"/> EMERSA																																																						
LUNGHEZZA:	<div>0</div> <input type="checkbox"/> MASSI IN CEMENTO	<input type="checkbox"/> SOFFOLTA																																																						
	<input type="checkbox"/> SACCHI DI SABBIA	<input type="checkbox"/> SOMMERSA																																																						
<input type="checkbox"/> A PENNELLO	MATERIALI	TIPOLOGIA	NOTE																																																					
NUMERO:	<div>0</div> <input type="checkbox"/> MASSI IN PIETRA	<input type="checkbox"/> EMERSE																																																						
LUNGHEZZA	<div>0</div> <input type="checkbox"/> MASSI IN CEMENTO	<input type="checkbox"/> SOFFOLTE																																																						
INTERASSE	<div>0</div> <input type="checkbox"/> SACCHI DI SABBIA	<input type="checkbox"/> SOMMERSE																																																						
<div>DINAMICA DELLA COSTA</div> <div><input type="checkbox"/> EROSIONE<input type="checkbox"/> RIPASCIMENTO<input checked="" type="checkbox"/> STABILE</div>																																																								
<div>NOTE</div> <div>SPIAGGIA COMPRESA TRA IL BAGNO TRIBECA E IL BAGNO MARE BLU.</div>																																																								

DATA:
17/03/2004
RILEVATORE:
GIUNCHI - MINGUZZI
AGGIORNAMENTO:
PAGINA 1



COMUNE DI RAVENNA
AREA 6: PIANIFICAZIONE TERRITORIALE
SERVIZIO PROGETTAZIONE URBANISTICA

CENSIMENTO SPIAGGE LIBERE

Pagina 2

COD AREA:	NUM SCHEDA:
1097	05.551
LOCALITA':	
PUNTA MARINA	
CATASTO RAVENNA	
SEZIONE:	RA
FOGLIO:	14
MAPPAL:	1238

TIPOLOGIA

☐ SPIAGGIA LIBERA DA CONCESSIONI

☐ SPIAGGIA NATURISTI

VINCOLI AMBIENTALI VIGENTI

- ☒ VINCOLO IDROGEOLOGICO
☐ RISERVE NATURALI DELLO STATO
☐ ZONA DI PROTEZIONE SPECIALE
☒ SITI INTERESSE COMUNITARIO
☒ VINCOLO PAESISTICO LR31/2002
- L. R. 27/88 - L. 1039/39
- L. 1497/39 - L. 431 / 85

PROPRIETA' AREA

- ☐ COMUNE ☐ DEM. FORESTALE
☒ DEM. MARITTIMO ☐ PRIVATA


DIMENSIONI

LUNGHEZZA MAX: 32
LARGHEZZA MAX: 59
SUPERFICIE TOTALE: 2176

INQUADRAMENTO



FOTO SATELLITARE TRATTO



CONNESSIONI ALLE RETI

- ☐ PISTA CICLABILE
☒ TRASPORTO PUBBLICO
☒ PARCHEGGI

DIST. SPIAGGIA

- ☐ > 300 ML
☐ > 300 ML
☐ > 300 ML

FILTRI

- ☒ PINETA ML
☒ DUNA ML
☒ RECINZIONI ML

LARGH.

47,86
52,68
0

ALT.

0
0
1,2

ACCESSIBILITA'

- ☐ ESCLUSIVA ☐ DIRETTA
☐ PRESENZA BARRIERE ARCH

PERCORSI

- ☒ CARRABILE
☐ PEDONALE

NUMERO

2
0

FREQUENZA

0
0

PAVIMENTAZ.

STERRATO

PROPRIETA' PERCORSI

- ☐ COMUNE
☒ DEMANIO FORESTALE
☐ DEMANIO MARITTIMO
☐ PRIVATA

DATI CONCESSIONE

CONCESSIONE N: 0 DATA RILASCIO

SCADENZA:

INTESTATARIO CONCESSIONE:

SEZIONE: MARE/SPIAGGIA/DUNA/PINETA

RECINZIONI AREA

ALTEZZA

- ☐ LEGNO 0
☐ RETE METALLICA 0
☐ VEGETAZIONE 0
☐ CEMENTO 0
☐ MURATURA 0

PRESENZA SERVIZI

- ☐ SERVIZI IGIENICI ☐ PUNTI RISTORO
☐ PERCORSI PAVIM. ☐ BARRIERE ARCHITET.
☐ STRUTT. SALVAT. N. 0
☐ AREE DI SALVAT. MQ 0
☐ SERV. MANUTENZIONE

ARREDI

- ☐ CARTELLI BACH.
☐ CESTINI
☐ ILLUMINAZIONE
☐ AIUOLE

STATO DI CONSERVAZIONE

SUFFICIENTE

AREA RETROSTANTE:


PINETA

FOTO 1





FOTO 2



DATA: 17/03/2004		 COMUNE DI RAVENNA <i>AREA 6: PLANIFICAZIONE TERRITORIALE SERVIZIO PROGETTAZIONE URBANISTICA</i>	COD AREA: 1097		NUM SCHEDA: 05.551	
RILEVATORE: GIUNCHI - MINGUZZI			LOCALITA': PUNTA MARINA			
AGGIORNAMENTO:			CATASTO RAVENNA			
			SEZIONE: RA		FOGLIO: 14	
PAGINA 2				MAPPALE: 1238		

TIPOLOGIA		
<input type="checkbox"/> SPIAGGIA LIBERA DA CONCESSIONI <input type="checkbox"/> SPIAGGIA NATURISTI <input type="checkbox"/>		
PRESENZA DI DUNE		
CARATTERISTICHE		RECINZIONI
<input type="checkbox"/> PORZIONE DI DUNA	<input checked="" type="checkbox"/> PRESENZA DI VEGETAZIONE	<input type="checkbox"/> LEGNO
<input type="checkbox"/> CONTINUA	<input checked="" type="checkbox"/> SOGGETTA A CALPESTIO	<input type="checkbox"/> FERRO
RIFERIMENTO SCHEDA	05.826	<input type="checkbox"/> CEMENTO
<input checked="" type="checkbox"/> PRES. DI CAPANNI	05.145	<input type="checkbox"/> RETE METALIICA
DIMENSIONI		CONSERVAZIONE
FRONTE ML.	20,91	<input type="checkbox"/> INSUFFICIENTE
PROFONDITA' ML.	52,68	<input checked="" type="checkbox"/> SUFFICIENTE
ALTEZZA ML.	0	<input type="checkbox"/> BUONO
SUPERFICIE MQ.	921,21	<input type="checkbox"/> OTTIMO
PRESENZA DI PINETE		
CARATTERISTICHE		RECINZIONI
<input type="checkbox"/> BASSURE	<input checked="" type="checkbox"/> PRESENZA DI SOTTOBOSCO	<input type="checkbox"/> LEGNO
<input checked="" type="checkbox"/> PERCORSI	<input type="checkbox"/> SOGGETTA A CALPESTIO	<input type="checkbox"/> FERRO
RIFERIMENTO SCHEDA:	05.301	<input type="checkbox"/> CEMENTO
PRESENZA STRUTTURE:		<input checked="" type="checkbox"/> RETE METALLICA
DIMENSIONI		CONSERVAZIONE
FRONTE ML.	4483,91	<input type="checkbox"/> INSUFFICIENTE
PROFONDITA' ML	100	<input type="checkbox"/> SUFFICIENTE
ALTEZZA ML	0	<input checked="" type="checkbox"/> BUONO
SUPERFICIE MQ.	346127,6	<input type="checkbox"/> OTTIMO
PROTEZIONE COSTA		
<input type="checkbox"/> PARALLELE	MATERIALI	TIPOLOGIA
<input type="checkbox"/> CONTINUE	<input type="checkbox"/> MASSI IN PIETRA	<input type="checkbox"/> EMERSE
DIST. COSTA	0 <input type="checkbox"/> MASSI IN CEMENTO	<input type="checkbox"/> SOFFOLTE
INTERASSE:	0 <input type="checkbox"/> SACCHI DI SABBIA	<input type="checkbox"/> SOMMERSE
<input type="checkbox"/> RADENTI	MATERIALI	TIPOLOGIA
<input type="checkbox"/> CONTINUE	<input type="checkbox"/> RADENTI MASSI IN PIETRA	<input type="checkbox"/> EMERSA
LUNGHEZZA:	0 <input type="checkbox"/> MASSI IN CEMENTO	<input type="checkbox"/> SOFFOLTA
	<input type="checkbox"/> SACCHI DI SABBIA	<input type="checkbox"/> SOMMERSA
<input checked="" type="checkbox"/> A PENNELLO	MATERIALI	TIPOLOGIA
NUMERO:	1 <input checked="" type="checkbox"/> MASSI IN PIETRA	<input checked="" type="checkbox"/> EMERSE
LUNGHEZZA	40,78 <input type="checkbox"/> MASSI IN CEMENTO	<input type="checkbox"/> SOFFOLTE
INTERASSE	364,73 <input type="checkbox"/> SACCHI DI SABBIA	<input type="checkbox"/> SOMMERSE
DINAMICA DELLA COSTA		
<input type="checkbox"/> EROSIONE <input type="checkbox"/> RIPASCIMENTO <input checked="" type="checkbox"/> STABILE		

FOTO 3	
	
FOTO 4	
	
FOTO 5	
NOTE	
SPIAGGIA COMPRESA TRA IL BAGNO MARE BLU E IL BAGNO TRE PINI. INTERASSE PENNELLO CON QUELLO A SUD.	

DATA:
17/03/2004
RILEVATORE:
GIUNCHI - MINGUZZI
AGGIORNAMENTO:
PAGINA 1



COMUNE DI RAVENNA
AREA 6: PIANIFICAZIONE TERRITORIALE
SERVIZIO PROGETTAZIONE URBANISTICA

CENSIMENTO SPIAGGE LIBERE

Pagina 2

COD AREA:	NUM SCHEDA:
1098	05.552
LOCALITA':	
PUNTA MARINA	
CATASTO RAVENNA	
SEZIONE:	RA
FOGLIO:	14
MAPPAL:	1238

TIPOLOGIA

☒ SPIAGGIA LIBERA DA CONCESSIONI

☐ SPIAGGIA NATURISTI

VINCOLI AMBIENTALI VIGENTI

- ☒ VINCOLO IDROGEOLOGICO
☐ RISERVE NATURALI DELLO STATO
☐ ZONA DI PROTEZIONE SPECIALE
☒ SITI INTERESSE COMUNITARIO
☒ VINCOLO PAESISTICO LR31/2002
- L. R. 27/88 - L. 1039/39
- L. 1497/39 - L. 431 / 85

PROPRIETA' AREA

- ☐ COMUNE ☐ DEM. FORESTALE
☒ DEM. MARITTIMO ☐ PRIVATA


DIMENSIONI

LUNGHEZZA MAX: 34
LARGHEZZA MAX: 100
SUPERFICIE TOTALE: 2799

INQUADRAMENTO



FOTO SATELLITARE TRATTO



CONNESSIONI ALLE RETI

- ☐ PISTA CICLABILE
☒ TRASPORTO PUBBLICO
☒ PARCHEGGI

DIST. SPIAGGIA

- ☐ > 300 ML
☐ > 300 ML
☐ > 300 ML

FILTRI

- ☒ PINETA ML
☒ DUNA ML
☒ RECINZIONI ML

LARGH.

52,94
64,78
0

ALT.

0
0
1,2

ACCESSIBILITA'

- ☐ ESCLUSIVA ☐ DIRETTA
☐ PRESENZA BARRIERE ARCH

PERCORSI

- ☒ CARRABILE
☐ PEDONALE

NUMERO

2
0

FREQUENZA

0
0

PAVIMENTAZ.

STERRATO

PROPRIETA' PERCORSI

- ☐ COMUNE
☒ DEMANIO FORESTALE
☐ DEMANIO MARITTIMO
☐ PRIVATA

DATI CONCESSIONE

CONCESSIONE N: 0 DATA RILASCIO

SCADENZA:

INTESTATARIO CONCESSIONE:

SEZIONE: MARE/SPIAGGIA/DUNA/PINETA

RECINZIONI AREA

ALTEZZA

- ☐ LEGNO 0
☐ RETE METALLICA 0
☐ VEGETAZIONE 0
☐ CEMENTO 0
☐ MURATURA 0

PRESENZA SERVIZI

- ☐ SERVIZI IGIENICI ☐ PUNTI RISTORO
☐ PERCORSI PAVIM. ☐ BARRIERE ARCHITET.
☐ STRUTT SALVAT. N. 0
☐ AREE DI SALVAT. MQ 0
☐ SERV. MANUTENZIONE

ARREDI

- ☐ CARTELLI BACH.
☐ CESTINI
☐ ILLUMINAZIONE
☐ AIUOLE
☐

STATO DI CONSERVAZIONE

SUFFICIENTE

AREA RETROSTANTE:





PINETA

FOTO 1



FOTO 2



<div>DATA:<div>17/03/2004</div></div> <div>RILEVATORE:<div>GIUNCHI - MINGUZZI</div></div> <div>AGGIORNAMENTO:<div></div></div> <div>PAGINA 2</div>		<div><div></div><div>COMUNE DI RAVENNA</div><div>AREA 6: PLANIFICAZIONE TERRITORIALE SERVIZIO PROGETTAZIONE URBANISTICA</div></div> <div>CENSIMENTO SPIAGGE LIBERE</div>		<div>COD AREA:<div>1098</div></div> <div>NUM SCHEDA:<div>05.552</div></div> <div>LOCALITA':<div>PUNTA MARINA</div></div> <div>CATASTO RAVENNA</div> <div>SEZIONE:<div>RA</div></div> <div>FOGLIO:<div>14</div></div> <div>MAPPALE:<div>1238</div></div>																																									
<div>TIPOLOGIA</div> <div><input checked="" type="checkbox"/> SPIAGGIA LIBERA DA CONCESSIONI<input type="checkbox"/> SPIAGGIA NATURISTI</div>																																													
<div>PRESENZA DI DUNE</div> <table><tr><td colspan="2">CARATTERISTICHE</td><td colspan="2">RECINZIONI</td></tr><tr><td><input type="checkbox"/> PORZIONE DI DUNA</td><td><input checked="" type="checkbox"/> PRESENZA DI VEGETAZIONE</td><td><input type="checkbox"/> LEGNO</td><td></td></tr><tr><td><input type="checkbox"/> CONTINUA</td><td><input checked="" type="checkbox"/> SOGGETTA A CALPESTIO</td><td><input type="checkbox"/> FERRO</td><td></td></tr><tr><td>RIFERIMENTO SCHEDA</td><td>05.827</td><td><input type="checkbox"/> CEMENTO</td><td></td></tr><tr><td><input type="checkbox"/> PRES. DI CAPANNI</td><td></td><td><input type="checkbox"/> RETE METALIICA</td><td></td></tr><tr><td colspan="2">DIMENSIONI</td><td colspan="2">CONSERVAZIONE</td></tr><tr><td>FRONTE ML.</td><td>25,65</td><td><input type="checkbox"/> INSUFFICIENTE</td><td></td></tr><tr><td>PROFONDITA' ML.</td><td>64,78</td><td><input checked="" type="checkbox"/> SUFFICIENTE</td><td></td></tr><tr><td>ALTEZZA ML.</td><td>0</td><td><input type="checkbox"/> BUONO</td><td></td></tr><tr><td>SUPERFICIE MQ.</td><td>2165,66</td><td><input type="checkbox"/> OTTIMO</td><td></td></tr></table>						CARATTERISTICHE		RECINZIONI		<input type="checkbox"/> PORZIONE DI DUNA	<input checked="" type="checkbox"/> PRESENZA DI VEGETAZIONE	<input type="checkbox"/> LEGNO		<input type="checkbox"/> CONTINUA	<input checked="" type="checkbox"/> SOGGETTA A CALPESTIO	<input type="checkbox"/> FERRO		RIFERIMENTO SCHEDA	05.827	<input type="checkbox"/> CEMENTO		<input type="checkbox"/> PRES. DI CAPANNI		<input type="checkbox"/> RETE METALIICA		DIMENSIONI		CONSERVAZIONE		FRONTE ML.	25,65	<input type="checkbox"/> INSUFFICIENTE		PROFONDITA' ML.	64,78	<input checked="" type="checkbox"/> SUFFICIENTE		ALTEZZA ML.	0	<input type="checkbox"/> BUONO		SUPERFICIE MQ.	2165,66	<input type="checkbox"/> OTTIMO	
CARATTERISTICHE		RECINZIONI																																											
<input type="checkbox"/> PORZIONE DI DUNA	<input checked="" type="checkbox"/> PRESENZA DI VEGETAZIONE	<input type="checkbox"/> LEGNO																																											
<input type="checkbox"/> CONTINUA	<input checked="" type="checkbox"/> SOGGETTA A CALPESTIO	<input type="checkbox"/> FERRO																																											
RIFERIMENTO SCHEDA	05.827	<input type="checkbox"/> CEMENTO																																											
<input type="checkbox"/> PRES. DI CAPANNI		<input type="checkbox"/> RETE METALIICA																																											
DIMENSIONI		CONSERVAZIONE																																											
FRONTE ML.	25,65	<input type="checkbox"/> INSUFFICIENTE																																											
PROFONDITA' ML.	64,78	<input checked="" type="checkbox"/> SUFFICIENTE																																											
ALTEZZA ML.	0	<input type="checkbox"/> BUONO																																											
SUPERFICIE MQ.	2165,66	<input type="checkbox"/> OTTIMO																																											
<div>FOTO 3</div> 																																													
<div>PRESENZA DI PINETE</div> <table><tr><td colspan="2">CARATTERISTICHE</td><td colspan="2">RECINZIONI</td></tr><tr><td><input type="checkbox"/> BASSURE</td><td><input checked="" type="checkbox"/> PRESENZA DI SOTTOBOSCO</td><td><input type="checkbox"/> LEGNO</td><td></td></tr><tr><td><input checked="" type="checkbox"/> PERCORSI</td><td><input type="checkbox"/> SOGGETTA A CALPESTIO</td><td><input type="checkbox"/> FERRO</td><td></td></tr><tr><td>RIFERIMENTO SCHEDA:</td><td>05.301</td><td><input type="checkbox"/> CEMENTO</td><td></td></tr><tr><td>PRESENZA STRUTTURE:</td><td></td><td><input checked="" type="checkbox"/> RETE METALLICA</td><td></td></tr><tr><td colspan="2">DIMENSIONI</td><td colspan="2">CONSERVAZIONE</td></tr><tr><td>FRONTE ML.</td><td>4483,91</td><td><input type="checkbox"/> INSUFFICIENTE</td><td></td></tr><tr><td>PROFONDITA' ML</td><td>100</td><td><input type="checkbox"/> SUFFICIENTE</td><td></td></tr><tr><td>ALTEZZA ML</td><td>0</td><td><input checked="" type="checkbox"/> BUONO</td><td></td></tr><tr><td>SUPERFICIE MQ.</td><td>346127,6</td><td><input type="checkbox"/> OTTIMO</td><td></td></tr></table>						CARATTERISTICHE		RECINZIONI		<input type="checkbox"/> BASSURE	<input checked="" type="checkbox"/> PRESENZA DI SOTTOBOSCO	<input type="checkbox"/> LEGNO		<input checked="" type="checkbox"/> PERCORSI	<input type="checkbox"/> SOGGETTA A CALPESTIO	<input type="checkbox"/> FERRO		RIFERIMENTO SCHEDA:	05.301	<input type="checkbox"/> CEMENTO		PRESENZA STRUTTURE:		<input checked="" type="checkbox"/> RETE METALLICA		DIMENSIONI		CONSERVAZIONE		FRONTE ML.	4483,91	<input type="checkbox"/> INSUFFICIENTE		PROFONDITA' ML	100	<input type="checkbox"/> SUFFICIENTE		ALTEZZA ML	0	<input checked="" type="checkbox"/> BUONO		SUPERFICIE MQ.	346127,6	<input type="checkbox"/> OTTIMO	
CARATTERISTICHE		RECINZIONI																																											
<input type="checkbox"/> BASSURE	<input checked="" type="checkbox"/> PRESENZA DI SOTTOBOSCO	<input type="checkbox"/> LEGNO																																											
<input checked="" type="checkbox"/> PERCORSI	<input type="checkbox"/> SOGGETTA A CALPESTIO	<input type="checkbox"/> FERRO																																											
RIFERIMENTO SCHEDA:	05.301	<input type="checkbox"/> CEMENTO																																											
PRESENZA STRUTTURE:		<input checked="" type="checkbox"/> RETE METALLICA																																											
DIMENSIONI		CONSERVAZIONE																																											
FRONTE ML.	4483,91	<input type="checkbox"/> INSUFFICIENTE																																											
PROFONDITA' ML	100	<input type="checkbox"/> SUFFICIENTE																																											
ALTEZZA ML	0	<input checked="" type="checkbox"/> BUONO																																											
SUPERFICIE MQ.	346127,6	<input type="checkbox"/> OTTIMO																																											
<div>FOTO 4</div> 																																													
<div>PROTEZIONE COSTA</div> <table><tr><td><input type="checkbox"/> PARALLELE</td><td>MATERIALI</td><td>TIPOLOGIA</td></tr><tr><td><input type="checkbox"/> CONTINUE</td><td><input type="checkbox"/> MASSI IN PIETRA</td><td><input type="checkbox"/> EMERSE</td></tr><tr><td>DIST. COSTA</td><td><input type="checkbox"/> MASSI IN CEMENTO</td><td><input type="checkbox"/> SOFFOLTE</td></tr><tr><td>INTERASSE:</td><td><input type="checkbox"/> SACCHI DI SABBIA</td><td><input type="checkbox"/> SOMMERSE</td></tr><tr><td><input type="checkbox"/> RADENTI</td><td>MATERIALI</td><td>TIPOLOGIA</td></tr><tr><td><input type="checkbox"/> CONTINUE</td><td><input type="checkbox"/> RADENTI MASSI IN PIETRA</td><td><input type="checkbox"/> EMERSA</td></tr><tr><td>LUNGHEZZA:</td><td><input type="checkbox"/> MASSI IN CEMENTO</td><td><input type="checkbox"/> SOFFOLTA</td></tr><tr><td></td><td><input type="checkbox"/> SACCHI DI SABBIA</td><td><input type="checkbox"/> SOMMERSA</td></tr><tr><td><input checked="" type="checkbox"/> A PENNELLO</td><td>MATERIALI</td><td>TIPOLOGIA</td></tr><tr><td>NUMERO:</td><td><input checked="" type="checkbox"/> MASSI IN PIETRA</td><td><input checked="" type="checkbox"/> EMERSE</td></tr><tr><td>LUNGHEZZA</td><td><input type="checkbox"/> MASSI IN CEMENTO</td><td><input type="checkbox"/> SOFFOLTE</td></tr><tr><td>INTERASSE</td><td><input type="checkbox"/> SACCHI DI SABBIA</td><td><input type="checkbox"/> SOMMERSE</td></tr></table>						<input type="checkbox"/> PARALLELE	MATERIALI	TIPOLOGIA	<input type="checkbox"/> CONTINUE	<input type="checkbox"/> MASSI IN PIETRA	<input type="checkbox"/> EMERSE	DIST. COSTA	<input type="checkbox"/> MASSI IN CEMENTO	<input type="checkbox"/> SOFFOLTE	INTERASSE:	<input type="checkbox"/> SACCHI DI SABBIA	<input type="checkbox"/> SOMMERSE	<input type="checkbox"/> RADENTI	MATERIALI	TIPOLOGIA	<input type="checkbox"/> CONTINUE	<input type="checkbox"/> RADENTI MASSI IN PIETRA	<input type="checkbox"/> EMERSA	LUNGHEZZA:	<input type="checkbox"/> MASSI IN CEMENTO	<input type="checkbox"/> SOFFOLTA		<input type="checkbox"/> SACCHI DI SABBIA	<input type="checkbox"/> SOMMERSA	<input checked="" type="checkbox"/> A PENNELLO	MATERIALI	TIPOLOGIA	NUMERO:	<input checked="" type="checkbox"/> MASSI IN PIETRA	<input checked="" type="checkbox"/> EMERSE	LUNGHEZZA	<input type="checkbox"/> MASSI IN CEMENTO	<input type="checkbox"/> SOFFOLTE	INTERASSE	<input type="checkbox"/> SACCHI DI SABBIA	<input type="checkbox"/> SOMMERSE				
<input type="checkbox"/> PARALLELE	MATERIALI	TIPOLOGIA																																											
<input type="checkbox"/> CONTINUE	<input type="checkbox"/> MASSI IN PIETRA	<input type="checkbox"/> EMERSE																																											
DIST. COSTA	<input type="checkbox"/> MASSI IN CEMENTO	<input type="checkbox"/> SOFFOLTE																																											
INTERASSE:	<input type="checkbox"/> SACCHI DI SABBIA	<input type="checkbox"/> SOMMERSE																																											
<input type="checkbox"/> RADENTI	MATERIALI	TIPOLOGIA																																											
<input type="checkbox"/> CONTINUE	<input type="checkbox"/> RADENTI MASSI IN PIETRA	<input type="checkbox"/> EMERSA																																											
LUNGHEZZA:	<input type="checkbox"/> MASSI IN CEMENTO	<input type="checkbox"/> SOFFOLTA																																											
	<input type="checkbox"/> SACCHI DI SABBIA	<input type="checkbox"/> SOMMERSA																																											
<input checked="" type="checkbox"/> A PENNELLO	MATERIALI	TIPOLOGIA																																											
NUMERO:	<input checked="" type="checkbox"/> MASSI IN PIETRA	<input checked="" type="checkbox"/> EMERSE																																											
LUNGHEZZA	<input type="checkbox"/> MASSI IN CEMENTO	<input type="checkbox"/> SOFFOLTE																																											
INTERASSE	<input type="checkbox"/> SACCHI DI SABBIA	<input type="checkbox"/> SOMMERSE																																											
<div>FOTO 5</div> 																																													
<div>NOTE</div> <div>SPIAGGIA COMPRESA TRA IL BAGNO TRE PINI E IL BAGNO OLIMPIA. INTERASSE PENNELLO RIFERITO A QUELLO A SUD.</div>																																													
<div>DINAMICA DELLA COSTA</div> <div><input checked="" type="checkbox"/> EROSIONE<input type="checkbox"/> RIPASCIMENTO<input type="checkbox"/> STABILE</div>																																													

DATA:

17/03/2004

RILEVATORE:

GIUNCHI - MINGUZZI

AGGIORNAMENTO:

PAGINA 1



COMUNE DI RAVENNA

AREA 6: PIANIFICAZIONE TERRITORIALE
SERVIZIO PROGETTAZIONE URBANISTICA

CENSIMENTO SPIAGGE LIBERE

Pagina 2

COD AREA:

1099

NUM SCHEDA:

05.553

LOCALITA':

PUNTA MARINA

CATASTO RAVENNA

SEZIONE:

RA

FOGLIO:

14

MAPPALE:

1238

TIPOLOGIA

☒ SPIAGGIA LIBERA DA CONCESSIONI☐ SPIAGGIA NATURISTI

VINCOLI AMBIENTALI VIGENTI

- ☒ VINCOLO IDROGEOLOGICO
- ☐ RISERVE NATURALI DELLO STATO
- ☐ ZONA DI PROTEZIONE SPECIALE
- ☒ SITI INTERESSE COMUNITARIO
- ☒ VINCOLO PAESISTICO LR31/2002
- L. R. 27/88 - L. 1039/39
- L. 1497/39 - L. 431 / 85

PROPRIETA' AREA

- ☐ COMUNE ☐ DEM. FORESTALE
- ☒ DEM. MARITTIMO ☐ PRIVATA

DIMENSIONI

LUNGHEZZA MAX: 38


LARGHEZZA MAX: 82

SUPERFICIE TOTALE: 2672

INQUADRAMENTO



FOTO SATELLITARE TRATTO



CONNESSIONI ALLE RETI

- ☐ PISTA CICLABILE
- ☒ TRASPORTO PUBBLICO
- ☒ PARCHEGGI

DIST. SPIAGGIA

- ☐ > 300 ML
- ☐ > 300 ML
- ☐ > 300 ML

FILTRI

- ☒ PINETA ML
- ☒ DUNA ML
- ☒ RECINZIONI ML

LARGH.

57

26,74

0

ALT.

0

0

1,2

ACCESSIBILITA'

- ☐ ESCLUSIVA ☐ DIRETTA
- ☐ PRESENZA BARRIERE ARCH

PERCORSI

- ☒ CARRABILE
- ☐ PEDONALE

NUMERO

2

0

FREQUENZA

0

0

PAVIMENTAZ.

STERRATO

PROPRIETA' PERCORSI

- ☐ COMUNE
- ☒ DEMANIO FORESTALE
- ☐ DEMANIO MARITTIMO
- ☐ PRIVATA

DATI CONCESSIONE

CONCESSIONE N: 0 DATA RILASCIO

SCADENZA:

INTESTATARIO CONCESSIONE:

SEZIONE: MARE/SPIAGGIA/DUNA/PARCHEGGIO/PINETA/EDIFICATO

RECINZIONI AREA

ALTEZZA

- ☐ LEGNO 0
- ☐ RETE METALLICA 0
- ☐ VEGETAZIONE 0
- ☐ CEMENTO 0
- ☐ MURATURA 0

PRESENZA SERVIZI

- ☐ SERVIZI IGIENICI ☐ PUNTI RISTORO
- ☐ PERCORSI PAVIM. ☐ BARRIERE ARCHITET.
- ☐ STRUTT SALVAT. N. 0
- ☐ AREE DI SALVAT. MQ 0
- ☐ SERV. MANUTENZIONE

ARREDI

- ☐ CARTELLI BACH.
- ☐ CESTINI
- ☐ ILLUMINAZIONE
- ☐ AIUOLE

STATO DI CONSERVAZIONE

SUFFICIENTE

AREA RETROSTANTE:





EDIFICATO

FOTO 1



FOTO 2



<div>DATA:<div>17/03/2004</div></div> <div>RILEVATORE:<div>GIUNCHI - MINGUZZI</div></div> <div>AGGIORNAMENTO:<div></div></div> <div>PAGINA 2</div>		<div><div></div><div>COMUNE DI RAVENNA</div><div>AREA 6: PLANIFICAZIONE TERRITORIALE SERVIZIO PROGETTAZIONE URBANISTICA</div></div> <div>CENSIMENTO SPIAGGE LIBERE</div>		<div><div>COD AREA:<div>1099</div></div><div>NUM SCHEDA:<div>05.553</div></div><div>LOCALITA':<div>PUNTA MARINA</div></div><div>CATASTO RAVENNA</div><div>SEZIONE:<div>RA</div></div><div>FOGLIO:<div>14</div></div><div>MAPPAL: <div>1238</div></div></div>																																									
<div>TIPOLOGIA</div> <div><input checked="" type="checkbox"/> SPIAGGIA LIBERA DA CONCESSIONI<input type="checkbox"/> SPIAGGIA NATURISTI</div>																																													
<div>PRESENZA DI DUNE</div> <table><tr><td colspan="2">CARATTERISTICHE</td><td colspan="2">RECINZIONI</td></tr><tr><td><input type="checkbox"/> PORZIONE DI DUNA</td><td><input checked="" type="checkbox"/> PRESENZA DI VEGETAZIONE</td><td><input type="checkbox"/> LEGNO</td><td></td></tr><tr><td><input type="checkbox"/> CONTINUA</td><td><input type="checkbox"/> SOGGETTA A CALPESTIO</td><td><input type="checkbox"/> FERRO</td><td></td></tr><tr><td>RIFERIMENTO SCHEDA</td><td>05.828</td><td><input type="checkbox"/> CEMENTO</td><td></td></tr><tr><td><input type="checkbox"/> PRES. DI CAPANNI</td><td></td><td><input type="checkbox"/> RETE METALIICA</td><td></td></tr><tr><td colspan="2">DIMENSIONI</td><td colspan="2">CONSERVAZIONE</td></tr><tr><td>FRONTE ML.</td><td>17,82</td><td><input checked="" type="checkbox"/> INSUFFICIENTE</td><td></td></tr><tr><td>PROFONDITA' ML.</td><td>26,54</td><td><input type="checkbox"/> SUFFICIENTE</td><td></td></tr><tr><td>ALTEZZA ML.</td><td>0</td><td><input type="checkbox"/> BUONO</td><td></td></tr><tr><td>SUPERFICIE MQ.</td><td>409,72</td><td><input type="checkbox"/> OTTIMO</td><td></td></tr></table>						CARATTERISTICHE		RECINZIONI		<input type="checkbox"/> PORZIONE DI DUNA	<input checked="" type="checkbox"/> PRESENZA DI VEGETAZIONE	<input type="checkbox"/> LEGNO		<input type="checkbox"/> CONTINUA	<input type="checkbox"/> SOGGETTA A CALPESTIO	<input type="checkbox"/> FERRO		RIFERIMENTO SCHEDA	05.828	<input type="checkbox"/> CEMENTO		<input type="checkbox"/> PRES. DI CAPANNI		<input type="checkbox"/> RETE METALIICA		DIMENSIONI		CONSERVAZIONE		FRONTE ML.	17,82	<input checked="" type="checkbox"/> INSUFFICIENTE		PROFONDITA' ML.	26,54	<input type="checkbox"/> SUFFICIENTE		ALTEZZA ML.	0	<input type="checkbox"/> BUONO		SUPERFICIE MQ.	409,72	<input type="checkbox"/> OTTIMO	
CARATTERISTICHE		RECINZIONI																																											
<input type="checkbox"/> PORZIONE DI DUNA	<input checked="" type="checkbox"/> PRESENZA DI VEGETAZIONE	<input type="checkbox"/> LEGNO																																											
<input type="checkbox"/> CONTINUA	<input type="checkbox"/> SOGGETTA A CALPESTIO	<input type="checkbox"/> FERRO																																											
RIFERIMENTO SCHEDA	05.828	<input type="checkbox"/> CEMENTO																																											
<input type="checkbox"/> PRES. DI CAPANNI		<input type="checkbox"/> RETE METALIICA																																											
DIMENSIONI		CONSERVAZIONE																																											
FRONTE ML.	17,82	<input checked="" type="checkbox"/> INSUFFICIENTE																																											
PROFONDITA' ML.	26,54	<input type="checkbox"/> SUFFICIENTE																																											
ALTEZZA ML.	0	<input type="checkbox"/> BUONO																																											
SUPERFICIE MQ.	409,72	<input type="checkbox"/> OTTIMO																																											
<div>FOTO 3</div> 																																													
<div>PRESENZA DI PINETE</div> <table><tr><td colspan="2">CARATTERISTICHE</td><td colspan="2">RECINZIONI</td></tr><tr><td><input type="checkbox"/> BASSURE</td><td><input checked="" type="checkbox"/> PRESENZA DI SOTTOBOSCO</td><td><input type="checkbox"/> LEGNO</td><td></td></tr><tr><td><input checked="" type="checkbox"/> PERCORSI</td><td><input type="checkbox"/> SOGGETTA A CALPESTIO</td><td><input type="checkbox"/> FERRO</td><td></td></tr><tr><td>RIFERIMENTO SCHEDA:</td><td>05.301</td><td><input type="checkbox"/> CEMENTO</td><td></td></tr><tr><td>PRESENZA STRUTTURE:</td><td></td><td><input checked="" type="checkbox"/> RETE METALLICA</td><td></td></tr><tr><td colspan="2">DIMENSIONI</td><td colspan="2">CONSERVAZIONE</td></tr><tr><td>FRONTE ML.</td><td>4483,91</td><td><input type="checkbox"/> INSUFFICIENTE</td><td></td></tr><tr><td>PROFONDITA' ML</td><td>100</td><td><input type="checkbox"/> SUFFICIENTE</td><td></td></tr><tr><td>ALTEZZA ML</td><td>0</td><td><input checked="" type="checkbox"/> BUONO</td><td></td></tr><tr><td>SUPERFICIE MQ.</td><td>346127,6</td><td><input type="checkbox"/> OTTIMO</td><td></td></tr></table>						CARATTERISTICHE		RECINZIONI		<input type="checkbox"/> BASSURE	<input checked="" type="checkbox"/> PRESENZA DI SOTTOBOSCO	<input type="checkbox"/> LEGNO		<input checked="" type="checkbox"/> PERCORSI	<input type="checkbox"/> SOGGETTA A CALPESTIO	<input type="checkbox"/> FERRO		RIFERIMENTO SCHEDA:	05.301	<input type="checkbox"/> CEMENTO		PRESENZA STRUTTURE:		<input checked="" type="checkbox"/> RETE METALLICA		DIMENSIONI		CONSERVAZIONE		FRONTE ML.	4483,91	<input type="checkbox"/> INSUFFICIENTE		PROFONDITA' ML	100	<input type="checkbox"/> SUFFICIENTE		ALTEZZA ML	0	<input checked="" type="checkbox"/> BUONO		SUPERFICIE MQ.	346127,6	<input type="checkbox"/> OTTIMO	
CARATTERISTICHE		RECINZIONI																																											
<input type="checkbox"/> BASSURE	<input checked="" type="checkbox"/> PRESENZA DI SOTTOBOSCO	<input type="checkbox"/> LEGNO																																											
<input checked="" type="checkbox"/> PERCORSI	<input type="checkbox"/> SOGGETTA A CALPESTIO	<input type="checkbox"/> FERRO																																											
RIFERIMENTO SCHEDA:	05.301	<input type="checkbox"/> CEMENTO																																											
PRESENZA STRUTTURE:		<input checked="" type="checkbox"/> RETE METALLICA																																											
DIMENSIONI		CONSERVAZIONE																																											
FRONTE ML.	4483,91	<input type="checkbox"/> INSUFFICIENTE																																											
PROFONDITA' ML	100	<input type="checkbox"/> SUFFICIENTE																																											
ALTEZZA ML	0	<input checked="" type="checkbox"/> BUONO																																											
SUPERFICIE MQ.	346127,6	<input type="checkbox"/> OTTIMO																																											
<div>FOTO 4</div> 																																													
<div>PROTEZIONE COSTA</div> <table><tr><td><input type="checkbox"/> PARALLELE</td><td>MATERIALI</td><td>TIPOLOGIA</td></tr><tr><td><input type="checkbox"/> CONTINUE</td><td><input type="checkbox"/> MASSI IN PIETRA</td><td><input type="checkbox"/> EMERSE</td></tr><tr><td>DIST. COSTA</td><td><input type="checkbox"/> MASSI IN CEMENTO</td><td><input type="checkbox"/> SOFFOLTE</td></tr><tr><td>INTERASSE:</td><td><input type="checkbox"/> SACCHI DI SABBIA</td><td><input type="checkbox"/> SOMMERSE</td></tr><tr><td><input type="checkbox"/> RADENTI</td><td>MATERIALI</td><td>TIPOLOGIA</td></tr><tr><td><input type="checkbox"/> CONTINUE</td><td><input type="checkbox"/> RADENTI MASSI IN PIETRA</td><td><input type="checkbox"/> EMERSA</td></tr><tr><td>LUNGHEZZA:</td><td><input type="checkbox"/> MASSI IN CEMENTO</td><td><input type="checkbox"/> SOFFOLTA</td></tr><tr><td></td><td><input type="checkbox"/> SACCHI DI SABBIA</td><td><input type="checkbox"/> SOMMERSA</td></tr><tr><td><input type="checkbox"/> A PENNELLO</td><td>MATERIALI</td><td>TIPOLOGIA</td></tr><tr><td>NUMERO:</td><td><input type="checkbox"/> MASSI IN PIETRA</td><td><input type="checkbox"/> EMERSE</td></tr><tr><td>LUNGHEZZA</td><td><input type="checkbox"/> MASSI IN CEMENTO</td><td><input type="checkbox"/> SOFFOLTE</td></tr><tr><td>INTERASSE</td><td><input type="checkbox"/> SACCHI DI SABBIA</td><td><input type="checkbox"/> SOMMERSE</td></tr></table>						<input type="checkbox"/> PARALLELE	MATERIALI	TIPOLOGIA	<input type="checkbox"/> CONTINUE	<input type="checkbox"/> MASSI IN PIETRA	<input type="checkbox"/> EMERSE	DIST. COSTA	<input type="checkbox"/> MASSI IN CEMENTO	<input type="checkbox"/> SOFFOLTE	INTERASSE:	<input type="checkbox"/> SACCHI DI SABBIA	<input type="checkbox"/> SOMMERSE	<input type="checkbox"/> RADENTI	MATERIALI	TIPOLOGIA	<input type="checkbox"/> CONTINUE	<input type="checkbox"/> RADENTI MASSI IN PIETRA	<input type="checkbox"/> EMERSA	LUNGHEZZA:	<input type="checkbox"/> MASSI IN CEMENTO	<input type="checkbox"/> SOFFOLTA		<input type="checkbox"/> SACCHI DI SABBIA	<input type="checkbox"/> SOMMERSA	<input type="checkbox"/> A PENNELLO	MATERIALI	TIPOLOGIA	NUMERO:	<input type="checkbox"/> MASSI IN PIETRA	<input type="checkbox"/> EMERSE	LUNGHEZZA	<input type="checkbox"/> MASSI IN CEMENTO	<input type="checkbox"/> SOFFOLTE	INTERASSE	<input type="checkbox"/> SACCHI DI SABBIA	<input type="checkbox"/> SOMMERSE				
<input type="checkbox"/> PARALLELE	MATERIALI	TIPOLOGIA																																											
<input type="checkbox"/> CONTINUE	<input type="checkbox"/> MASSI IN PIETRA	<input type="checkbox"/> EMERSE																																											
DIST. COSTA	<input type="checkbox"/> MASSI IN CEMENTO	<input type="checkbox"/> SOFFOLTE																																											
INTERASSE:	<input type="checkbox"/> SACCHI DI SABBIA	<input type="checkbox"/> SOMMERSE																																											
<input type="checkbox"/> RADENTI	MATERIALI	TIPOLOGIA																																											
<input type="checkbox"/> CONTINUE	<input type="checkbox"/> RADENTI MASSI IN PIETRA	<input type="checkbox"/> EMERSA																																											
LUNGHEZZA:	<input type="checkbox"/> MASSI IN CEMENTO	<input type="checkbox"/> SOFFOLTA																																											
	<input type="checkbox"/> SACCHI DI SABBIA	<input type="checkbox"/> SOMMERSA																																											
<input type="checkbox"/> A PENNELLO	MATERIALI	TIPOLOGIA																																											
NUMERO:	<input type="checkbox"/> MASSI IN PIETRA	<input type="checkbox"/> EMERSE																																											
LUNGHEZZA	<input type="checkbox"/> MASSI IN CEMENTO	<input type="checkbox"/> SOFFOLTE																																											
INTERASSE	<input type="checkbox"/> SACCHI DI SABBIA	<input type="checkbox"/> SOMMERSE																																											
<div>FOTO 5</div> 																																													
<div>NOTE</div> <div>SPIAGGIA COMPRESA TRA IL BAGNO OLIMPIA BAGNO VELA.</div>																																													
<div>DINAMICA DELLA COSTA</div> <div><input checked="" type="checkbox"/> EROSIONE<input type="checkbox"/> RIPASCIMENTO<input type="checkbox"/> STABILE</div>																																													

DATA:

17/03/2004

RILEVATORE:

GIUNCHI - MINGUZZI

AGGIORNAMENTO:

PAGINA 1



COMUNE DI RAVENNA

AREA 6: PIANIFICAZIONE TERRITORIALE
SERVIZIO PROGETTAZIONE URBANISTICA

CENSIMENTO SPIAGGE LIBERE

Pagina 2

COD AREA:

1100

NUM SCHEDA:

05.554

LOCALITA':

PUNTA MARINA

CATASTO RAVENNA

SEZIONE:

RA

FOGLIO:

14

MAPPALE:

1238

TIPOLOGIA

☒ SPIAGGIA LIBERA DA CONCESSIONI☐ SPIAGGIA NATURISTI

VINCOLI AMBIENTALI VIGENTI

- ☒ VINCOLO IDROGEOLOGICO
- ☐ RISERVE NATURALI DELLO STATO
- ☐ ZONA DI PROTEZIONE SPECIALE
- ☒ SITI INTERESSE COMUNITARIO
- ☒ VINCOLO PAESISTICO LR31/2002
- L. R. 27/88 - L. 1039/39
- L. 1497/39 - L. 431 / 85

PROPRIETA' AREA

- ☐ COMUNE ☐ DEM. FORESTALE
- ☒ DEM. MARITTIMO ☐ PRIVATA

DIMENSIONI

LUNGHEZZA MAX: 31


LARGHEZZA MAX: 88

SUPERFICIE TOTALE: 2544

INQUADRAMENTO



FOTO SATELLITARE TRATTO



CONNESSIONI ALLE RETI

- ☐ PISTA CICLABILE
- ☒ TRASPORTO PUBBLICO
- ☒ PARCHEGGI

DIST. SPIAGGIA

- ☐ > 300 ML
- ☐ > 300 ML
- ☐ > 300 ML

FILTRI

- ☒ PINETA ML
- ☒ DUNA ML
- ☒ RECINZIONI ML

LARGH.

55,72

38,11

0

ALT.

0

0

1,2

ACCESSIBILITA'

- ☐ ESCLUSIVA ☐ DIRETTA
- ☐ PRESENZA BARRIERE ARCH

PERCORSI

- ☒ CARRABILE
- ☐ PEDONALE

NUMERO

2

0

FREQUENZA

0

0

PAVIMENTAZ.

STERRATO

PROPRIETA' PERCORSI

- ☐ COMUNE
- ☒ DEMANIO FORESTALE
- ☐ DEMANIO MARITTIMO
- ☐ PRIVATA

DATI CONCESSIONE

CONCESSIONE N: 0 DATA RILASCIO

SCADENZA:

INTESTATARIO CONCESSIONE:

SEZIONE: MARE/SPIAGGIA/DUNA/PINETA/EDIFICATO

RECINZIONI AREA

ALTEZZA

- ☐ LEGNO 0
- ☐ RETE METALLICA 0
- ☐ VEGETAZIONE 0
- ☐ CEMENTO 0
- ☐ MURATURA 0

PRESENZA SERVIZI

- ☐ SERVIZI IGIENICI ☐ PUNTI RISTORO
- ☐ PERCORSI PAVIM. ☐ BARRIERE ARCHITET.
- ☐ STRUTT SALVAT. N. 0
- ☐ AREE DI SALVAT. MQ 0
- ☐ SERV. MANUTENZIONE

ARREDI

- ☐ CARTELLI BACH.
- ☐ CESTINI
- ☐ ILLUMINAZIONE
- ☐ AIUOLE
- ☐

STATO DI CONSERVAZIONE

SUFFICIENTE

AREA RETROSTANTE:





EDIFICATO





FOTO 1



FOTO 2



<div>DATA:<div>17/03/2004</div></div> <div>RILEVATORE:<div>GIUNCHI - MINGUZZI</div></div> <div>AGGIORNAMENTO:<div></div></div> <div>PAGINA 2</div>		<div><div></div><div>COMUNE DI RAVENNA</div><div>AREA 6: PLANIFICAZIONE TERRITORIALE SERVIZIO PROGETTAZIONE URBANISTICA</div></div> <div>CENSIMENTO SPIAGGE LIBERE</div>		<div>COD AREA:<div>1100</div></div> <div>NUM SCHEDA:<div>05.554</div></div> <div>LOCALITA':<div>PUNTA MARINA</div></div> <div>CATASTO RAVENNA</div> <div>SEZIONE:<div>RA</div></div> <div>FOGLIO:<div>14</div></div> <div>MAPPALE:<div>1238</div></div>																																									
<div>TIPOLOGIA</div> <div><input checked="" type="checkbox"/> SPIAGGIA LIBERA DA CONCESSIONI<input type="checkbox"/> SPIAGGIA NATURISTI</div>																																													
<div>PRESENZA DI DUNE</div> <table><tr><td colspan="2">CARATTERISTICHE</td><td colspan="2">RECINZIONI</td></tr><tr><td><input type="checkbox"/> PORZIONE DI DUNA</td><td><input checked="" type="checkbox"/> PRESENZA DI VEGETAZIONE</td><td><input type="checkbox"/> LEGNO</td><td></td></tr><tr><td><input type="checkbox"/> CONTINUA</td><td><input checked="" type="checkbox"/> SOGGETTA A CALPESTIO</td><td><input type="checkbox"/> FERRO</td><td></td></tr><tr><td>RIFERIMENTO SCHEDA</td><td>05.829</td><td><input type="checkbox"/> CEMENTO</td><td></td></tr><tr><td><input checked="" type="checkbox"/> PRES. DI CAPANNI</td><td>05.146/147/148</td><td><input type="checkbox"/> RETE METALICA</td><td></td></tr><tr><td colspan="2">DIMENSIONI</td><td colspan="2">CONSERVAZIONE</td></tr><tr><td>FRONTE ML.</td><td>24,51</td><td><input type="checkbox"/> INSUFFICIENTE</td><td></td></tr><tr><td>PROFONDITA' ML.</td><td>36,14</td><td><input checked="" type="checkbox"/> SUFFICIENTE</td><td></td></tr><tr><td>ALTEZZA ML.</td><td>0</td><td><input type="checkbox"/> BUONO</td><td></td></tr><tr><td>SUPERFICIE MQ.</td><td>917,95</td><td><input type="checkbox"/> OTTIMO</td><td></td></tr></table>						CARATTERISTICHE		RECINZIONI		<input type="checkbox"/> PORZIONE DI DUNA	<input checked="" type="checkbox"/> PRESENZA DI VEGETAZIONE	<input type="checkbox"/> LEGNO		<input type="checkbox"/> CONTINUA	<input checked="" type="checkbox"/> SOGGETTA A CALPESTIO	<input type="checkbox"/> FERRO		RIFERIMENTO SCHEDA	05.829	<input type="checkbox"/> CEMENTO		<input checked="" type="checkbox"/> PRES. DI CAPANNI	05.146/147/148	<input type="checkbox"/> RETE METALICA		DIMENSIONI		CONSERVAZIONE		FRONTE ML.	24,51	<input type="checkbox"/> INSUFFICIENTE		PROFONDITA' ML.	36,14	<input checked="" type="checkbox"/> SUFFICIENTE		ALTEZZA ML.	0	<input type="checkbox"/> BUONO		SUPERFICIE MQ.	917,95	<input type="checkbox"/> OTTIMO	
CARATTERISTICHE		RECINZIONI																																											
<input type="checkbox"/> PORZIONE DI DUNA	<input checked="" type="checkbox"/> PRESENZA DI VEGETAZIONE	<input type="checkbox"/> LEGNO																																											
<input type="checkbox"/> CONTINUA	<input checked="" type="checkbox"/> SOGGETTA A CALPESTIO	<input type="checkbox"/> FERRO																																											
RIFERIMENTO SCHEDA	05.829	<input type="checkbox"/> CEMENTO																																											
<input checked="" type="checkbox"/> PRES. DI CAPANNI	05.146/147/148	<input type="checkbox"/> RETE METALICA																																											
DIMENSIONI		CONSERVAZIONE																																											
FRONTE ML.	24,51	<input type="checkbox"/> INSUFFICIENTE																																											
PROFONDITA' ML.	36,14	<input checked="" type="checkbox"/> SUFFICIENTE																																											
ALTEZZA ML.	0	<input type="checkbox"/> BUONO																																											
SUPERFICIE MQ.	917,95	<input type="checkbox"/> OTTIMO																																											
<div>FOTO 3</div> 																																													
<div>PRESENZA DI PINETE</div> <table><tr><td colspan="2">CARATTERISTICHE</td><td colspan="2">RECINZIONI</td></tr><tr><td><input type="checkbox"/> BASSURE</td><td><input checked="" type="checkbox"/> PRESENZA DI SOTTOBOSCO</td><td><input type="checkbox"/> LEGNO</td><td></td></tr><tr><td><input checked="" type="checkbox"/> PERCORSI</td><td><input type="checkbox"/> SOGGETTA A CALPESTIO</td><td><input type="checkbox"/> FERRO</td><td></td></tr><tr><td>RIFERIMENTO SCHEDA:</td><td>05.301</td><td><input type="checkbox"/> CEMENTO</td><td></td></tr><tr><td>PRESENZA STRUTTURE:</td><td></td><td><input checked="" type="checkbox"/> RETE METALLICA</td><td></td></tr><tr><td colspan="2">DIMENSIONI</td><td colspan="2">CONSERVAZIONE</td></tr><tr><td>FRONTE ML.</td><td>4483,91</td><td><input type="checkbox"/> INSUFFICIENTE</td><td></td></tr><tr><td>PROFONDITA' ML</td><td>100</td><td><input type="checkbox"/> SUFFICIENTE</td><td></td></tr><tr><td>ALTEZZA ML</td><td>0</td><td><input checked="" type="checkbox"/> BUONO</td><td></td></tr><tr><td>SUPERFICIE MQ.</td><td>346127,6</td><td><input type="checkbox"/> OTTIMO</td><td></td></tr></table>						CARATTERISTICHE		RECINZIONI		<input type="checkbox"/> BASSURE	<input checked="" type="checkbox"/> PRESENZA DI SOTTOBOSCO	<input type="checkbox"/> LEGNO		<input checked="" type="checkbox"/> PERCORSI	<input type="checkbox"/> SOGGETTA A CALPESTIO	<input type="checkbox"/> FERRO		RIFERIMENTO SCHEDA:	05.301	<input type="checkbox"/> CEMENTO		PRESENZA STRUTTURE:		<input checked="" type="checkbox"/> RETE METALLICA		DIMENSIONI		CONSERVAZIONE		FRONTE ML.	4483,91	<input type="checkbox"/> INSUFFICIENTE		PROFONDITA' ML	100	<input type="checkbox"/> SUFFICIENTE		ALTEZZA ML	0	<input checked="" type="checkbox"/> BUONO		SUPERFICIE MQ.	346127,6	<input type="checkbox"/> OTTIMO	
CARATTERISTICHE		RECINZIONI																																											
<input type="checkbox"/> BASSURE	<input checked="" type="checkbox"/> PRESENZA DI SOTTOBOSCO	<input type="checkbox"/> LEGNO																																											
<input checked="" type="checkbox"/> PERCORSI	<input type="checkbox"/> SOGGETTA A CALPESTIO	<input type="checkbox"/> FERRO																																											
RIFERIMENTO SCHEDA:	05.301	<input type="checkbox"/> CEMENTO																																											
PRESENZA STRUTTURE:		<input checked="" type="checkbox"/> RETE METALLICA																																											
DIMENSIONI		CONSERVAZIONE																																											
FRONTE ML.	4483,91	<input type="checkbox"/> INSUFFICIENTE																																											
PROFONDITA' ML	100	<input type="checkbox"/> SUFFICIENTE																																											
ALTEZZA ML	0	<input checked="" type="checkbox"/> BUONO																																											
SUPERFICIE MQ.	346127,6	<input type="checkbox"/> OTTIMO																																											
<div>FOTO 4</div> 																																													
<div>PROTEZIONE COSTA</div> <table><tr><td><input type="checkbox"/> PARALLELE</td><td>MATERIALI</td><td>TIPOLOGIA</td></tr><tr><td><input type="checkbox"/> CONTINUE</td><td><input type="checkbox"/> MASSI IN PIETRA</td><td><input type="checkbox"/> EMERSE</td></tr><tr><td>DIST. COSTA</td><td><input type="checkbox"/> MASSI IN CEMENTO</td><td><input type="checkbox"/> SOFFOLTE</td></tr><tr><td>INTERASSE:</td><td><input type="checkbox"/> SACCHI DI SABBIA</td><td><input type="checkbox"/> SOMMERSE</td></tr><tr><td><input type="checkbox"/> RADENTI</td><td>MATERIALI</td><td>TIPOLOGIA</td></tr><tr><td><input type="checkbox"/> CONTINUE</td><td><input type="checkbox"/> RADENTI MASSI IN PIETRA</td><td><input type="checkbox"/> EMERSA</td></tr><tr><td>LUNGHEZZA:</td><td><input type="checkbox"/> MASSI IN CEMENTO</td><td><input type="checkbox"/> SOFFOLTA</td></tr><tr><td></td><td><input type="checkbox"/> SACCHI DI SABBIA</td><td><input type="checkbox"/> SOMMERSA</td></tr><tr><td><input type="checkbox"/> A PENNELLO</td><td>MATERIALI</td><td>TIPOLOGIA</td></tr><tr><td>NUMERO:</td><td><input type="checkbox"/> MASSI IN PIETRA</td><td><input type="checkbox"/> EMERSE</td></tr><tr><td>LUNGHEZZA</td><td><input type="checkbox"/> MASSI IN CEMENTO</td><td><input type="checkbox"/> SOFFOLTE</td></tr><tr><td>INTERASSE</td><td><input type="checkbox"/> SACCHI DI SABBIA</td><td><input type="checkbox"/> SOMMERSE</td></tr></table>						<input type="checkbox"/> PARALLELE	MATERIALI	TIPOLOGIA	<input type="checkbox"/> CONTINUE	<input type="checkbox"/> MASSI IN PIETRA	<input type="checkbox"/> EMERSE	DIST. COSTA	<input type="checkbox"/> MASSI IN CEMENTO	<input type="checkbox"/> SOFFOLTE	INTERASSE:	<input type="checkbox"/> SACCHI DI SABBIA	<input type="checkbox"/> SOMMERSE	<input type="checkbox"/> RADENTI	MATERIALI	TIPOLOGIA	<input type="checkbox"/> CONTINUE	<input type="checkbox"/> RADENTI MASSI IN PIETRA	<input type="checkbox"/> EMERSA	LUNGHEZZA:	<input type="checkbox"/> MASSI IN CEMENTO	<input type="checkbox"/> SOFFOLTA		<input type="checkbox"/> SACCHI DI SABBIA	<input type="checkbox"/> SOMMERSA	<input type="checkbox"/> A PENNELLO	MATERIALI	TIPOLOGIA	NUMERO:	<input type="checkbox"/> MASSI IN PIETRA	<input type="checkbox"/> EMERSE	LUNGHEZZA	<input type="checkbox"/> MASSI IN CEMENTO	<input type="checkbox"/> SOFFOLTE	INTERASSE	<input type="checkbox"/> SACCHI DI SABBIA	<input type="checkbox"/> SOMMERSE				
<input type="checkbox"/> PARALLELE	MATERIALI	TIPOLOGIA																																											
<input type="checkbox"/> CONTINUE	<input type="checkbox"/> MASSI IN PIETRA	<input type="checkbox"/> EMERSE																																											
DIST. COSTA	<input type="checkbox"/> MASSI IN CEMENTO	<input type="checkbox"/> SOFFOLTE																																											
INTERASSE:	<input type="checkbox"/> SACCHI DI SABBIA	<input type="checkbox"/> SOMMERSE																																											
<input type="checkbox"/> RADENTI	MATERIALI	TIPOLOGIA																																											
<input type="checkbox"/> CONTINUE	<input type="checkbox"/> RADENTI MASSI IN PIETRA	<input type="checkbox"/> EMERSA																																											
LUNGHEZZA:	<input type="checkbox"/> MASSI IN CEMENTO	<input type="checkbox"/> SOFFOLTA																																											
	<input type="checkbox"/> SACCHI DI SABBIA	<input type="checkbox"/> SOMMERSA																																											
<input type="checkbox"/> A PENNELLO	MATERIALI	TIPOLOGIA																																											
NUMERO:	<input type="checkbox"/> MASSI IN PIETRA	<input type="checkbox"/> EMERSE																																											
LUNGHEZZA	<input type="checkbox"/> MASSI IN CEMENTO	<input type="checkbox"/> SOFFOLTE																																											
INTERASSE	<input type="checkbox"/> SACCHI DI SABBIA	<input type="checkbox"/> SOMMERSE																																											
<div>FOTO 5</div> 																																													
<div>NOTE</div> <div>SPIAGGIA COMPRESA TRA IL BAGNO VELA E IL BAGNO WAVE LIFE BEACH. DUNA ADDOSSATA PINETA.</div>																																													

<div>DATA:<div>17/03/2004</div></div> <div>RILEVATORE:<div>GIUNCHI - MINGUZZI</div></div> <div>AGGIORNAMENTO:<div></div></div> <div>PAGINA 2</div>		<div><div></div><div>COMUNE DI RAVENNA</div><div>AREA 6: PIANIFICAZIONE TERRITORIALE SERVIZIO PROGETTAZIONE URBANISTICA</div></div> <div>CENSIMENTO SPIAGGE LIBERE</div>		<div><div>COD AREA:<div>1101</div></div><div>NUM SCHEDA:<div>05.555</div></div><div>LOCALITA':<div>PUNTA MARINA</div></div><div>CATASTO RAVENNA</div><div>SEZIONE:<div>RA</div></div><div>FOGLIO:<div>14</div></div><div>MAPPALE:<div>1238</div></div></div>																																									
<div>TIPOLOGIA</div> <div><input checked="" type="checkbox"/> SPIAGGIA LIBERA DA CONCESSIONI<input type="checkbox"/> SPIAGGIA NATURISTI<input type="checkbox"/></div>																																													
<div>PRESENZA DI DUNE</div> <table><tr><td colspan="2">CARATTERISTICHE</td><td colspan="2">RECINZIONI</td></tr><tr><td><input type="checkbox"/> PORZIONE DI DUNA</td><td><input checked="" type="checkbox"/> PRESENZA DI VEGETAZIONE</td><td><input type="checkbox"/> LEGNO</td><td></td></tr><tr><td><input type="checkbox"/> CONTINUA</td><td><input type="checkbox"/> SOGGETTA A CALPESTIO</td><td><input type="checkbox"/> FERRO</td><td></td></tr><tr><td>RIFERIMENTO SCHEDA</td><td>05.830</td><td><input type="checkbox"/> CEMENTO</td><td></td></tr><tr><td><input type="checkbox"/> PRES. DI CAPANNI</td><td></td><td><input type="checkbox"/> RETE METALIICA</td><td></td></tr><tr><td colspan="2">DIMENSIONI</td><td colspan="2">CONSERVAZIONE</td></tr><tr><td>FRONTE ML.</td><td>17,48</td><td><input checked="" type="checkbox"/> INSUFFICIENTE</td><td></td></tr><tr><td>PROFONDITA' ML.</td><td>29,17</td><td><input type="checkbox"/> SUFFICIENTE</td><td></td></tr><tr><td>ALTEZZA ML.</td><td>0</td><td><input type="checkbox"/> BUONO</td><td></td></tr><tr><td>SUPERFICIE MQ.</td><td>450,38</td><td><input type="checkbox"/> OTTIMO</td><td></td></tr></table>						CARATTERISTICHE		RECINZIONI		<input type="checkbox"/> PORZIONE DI DUNA	<input checked="" type="checkbox"/> PRESENZA DI VEGETAZIONE	<input type="checkbox"/> LEGNO		<input type="checkbox"/> CONTINUA	<input type="checkbox"/> SOGGETTA A CALPESTIO	<input type="checkbox"/> FERRO		RIFERIMENTO SCHEDA	05.830	<input type="checkbox"/> CEMENTO		<input type="checkbox"/> PRES. DI CAPANNI		<input type="checkbox"/> RETE METALIICA		DIMENSIONI		CONSERVAZIONE		FRONTE ML.	17,48	<input checked="" type="checkbox"/> INSUFFICIENTE		PROFONDITA' ML.	29,17	<input type="checkbox"/> SUFFICIENTE		ALTEZZA ML.	0	<input type="checkbox"/> BUONO		SUPERFICIE MQ.	450,38	<input type="checkbox"/> OTTIMO	
CARATTERISTICHE		RECINZIONI																																											
<input type="checkbox"/> PORZIONE DI DUNA	<input checked="" type="checkbox"/> PRESENZA DI VEGETAZIONE	<input type="checkbox"/> LEGNO																																											
<input type="checkbox"/> CONTINUA	<input type="checkbox"/> SOGGETTA A CALPESTIO	<input type="checkbox"/> FERRO																																											
RIFERIMENTO SCHEDA	05.830	<input type="checkbox"/> CEMENTO																																											
<input type="checkbox"/> PRES. DI CAPANNI		<input type="checkbox"/> RETE METALIICA																																											
DIMENSIONI		CONSERVAZIONE																																											
FRONTE ML.	17,48	<input checked="" type="checkbox"/> INSUFFICIENTE																																											
PROFONDITA' ML.	29,17	<input type="checkbox"/> SUFFICIENTE																																											
ALTEZZA ML.	0	<input type="checkbox"/> BUONO																																											
SUPERFICIE MQ.	450,38	<input type="checkbox"/> OTTIMO																																											
<div>FOTO 3</div> 																																													
<div>PRESENZA DI PINETE</div> <table><tr><td colspan="2">CARATTERISTICHE</td><td colspan="2">RECINZIONI</td></tr><tr><td><input type="checkbox"/> BASSURE</td><td><input type="checkbox"/> PRESENZA DI SOTTOBOSCO</td><td><input type="checkbox"/> LEGNO</td><td></td></tr><tr><td><input checked="" type="checkbox"/> PERCORSI</td><td><input checked="" type="checkbox"/> SOGGETTA A CALPESTIO</td><td><input type="checkbox"/> FERRO</td><td></td></tr><tr><td>RIFERIMENTO SCHEDA:</td><td>05.301</td><td><input type="checkbox"/> CEMENTO</td><td></td></tr><tr><td>PRESENZA STRUTTURE:</td><td></td><td><input checked="" type="checkbox"/> RETE METALLICA</td><td></td></tr><tr><td colspan="2">DIMENSIONI</td><td colspan="2">CONSERVAZIONE</td></tr><tr><td>FRONTE ML.</td><td>4483,91</td><td><input type="checkbox"/> INSUFFICIENTE</td><td></td></tr><tr><td>PROFONDITA' ML</td><td>100</td><td><input checked="" type="checkbox"/> SUFFICIENTE</td><td></td></tr><tr><td>ALTEZZA ML</td><td>0</td><td><input type="checkbox"/> BUONO</td><td></td></tr><tr><td>SUPERFICIE MQ.</td><td>346127,6</td><td><input type="checkbox"/> OTTIMO</td><td></td></tr></table>						CARATTERISTICHE		RECINZIONI		<input type="checkbox"/> BASSURE	<input type="checkbox"/> PRESENZA DI SOTTOBOSCO	<input type="checkbox"/> LEGNO		<input checked="" type="checkbox"/> PERCORSI	<input checked="" type="checkbox"/> SOGGETTA A CALPESTIO	<input type="checkbox"/> FERRO		RIFERIMENTO SCHEDA:	05.301	<input type="checkbox"/> CEMENTO		PRESENZA STRUTTURE:		<input checked="" type="checkbox"/> RETE METALLICA		DIMENSIONI		CONSERVAZIONE		FRONTE ML.	4483,91	<input type="checkbox"/> INSUFFICIENTE		PROFONDITA' ML	100	<input checked="" type="checkbox"/> SUFFICIENTE		ALTEZZA ML	0	<input type="checkbox"/> BUONO		SUPERFICIE MQ.	346127,6	<input type="checkbox"/> OTTIMO	
CARATTERISTICHE		RECINZIONI																																											
<input type="checkbox"/> BASSURE	<input type="checkbox"/> PRESENZA DI SOTTOBOSCO	<input type="checkbox"/> LEGNO																																											
<input checked="" type="checkbox"/> PERCORSI	<input checked="" type="checkbox"/> SOGGETTA A CALPESTIO	<input type="checkbox"/> FERRO																																											
RIFERIMENTO SCHEDA:	05.301	<input type="checkbox"/> CEMENTO																																											
PRESENZA STRUTTURE:		<input checked="" type="checkbox"/> RETE METALLICA																																											
DIMENSIONI		CONSERVAZIONE																																											
FRONTE ML.	4483,91	<input type="checkbox"/> INSUFFICIENTE																																											
PROFONDITA' ML	100	<input checked="" type="checkbox"/> SUFFICIENTE																																											
ALTEZZA ML	0	<input type="checkbox"/> BUONO																																											
SUPERFICIE MQ.	346127,6	<input type="checkbox"/> OTTIMO																																											
<div>FOTO 4</div> 																																													
<div>PROTEZIONE COSTA</div> <table><tr><td><input type="checkbox"/> PARALLELE</td><td>MATERIALI</td><td>TIPOLOGIA</td></tr><tr><td><input type="checkbox"/> CONTINUE</td><td><input type="checkbox"/> MASSI IN PIETRA</td><td><input type="checkbox"/> EMERSE</td></tr><tr><td>DIST. COSTA</td><td><input type="checkbox"/> MASSI IN CEMENTO</td><td><input type="checkbox"/> SOFFOLTE</td></tr><tr><td>INTERASSE:</td><td><input type="checkbox"/> SACCHI DI SABBIA</td><td><input type="checkbox"/> SOMMERSE</td></tr><tr><td><input type="checkbox"/> RADENTI</td><td>MATERIALI</td><td>TIPOLOGIA</td></tr><tr><td><input type="checkbox"/> CONTINUE</td><td><input type="checkbox"/> RADENTI MASSI IN PIETRA</td><td><input type="checkbox"/> EMERSA</td></tr><tr><td>LUNGHEZZA:</td><td><input type="checkbox"/> MASSI IN CEMENTO</td><td><input type="checkbox"/> SOFFOLTA</td></tr><tr><td></td><td><input type="checkbox"/> SACCHI DI SABBIA</td><td><input type="checkbox"/> SOMMERSA</td></tr><tr><td><input checked="" type="checkbox"/> A PENNELLO</td><td>MATERIALI</td><td>TIPOLOGIA</td></tr><tr><td>NUMERO:</td><td><input checked="" type="checkbox"/> MASSI IN PIETRA</td><td><input checked="" type="checkbox"/> EMERSE</td></tr><tr><td>LUNGHEZZA</td><td><input type="checkbox"/> MASSI IN CEMENTO</td><td><input type="checkbox"/> SOFFOLTE</td></tr><tr><td>INTERASSE</td><td><input type="checkbox"/> SACCHI DI SABBIA</td><td><input type="checkbox"/> SOMMERSE</td></tr></table>						<input type="checkbox"/> PARALLELE	MATERIALI	TIPOLOGIA	<input type="checkbox"/> CONTINUE	<input type="checkbox"/> MASSI IN PIETRA	<input type="checkbox"/> EMERSE	DIST. COSTA	<input type="checkbox"/> MASSI IN CEMENTO	<input type="checkbox"/> SOFFOLTE	INTERASSE:	<input type="checkbox"/> SACCHI DI SABBIA	<input type="checkbox"/> SOMMERSE	<input type="checkbox"/> RADENTI	MATERIALI	TIPOLOGIA	<input type="checkbox"/> CONTINUE	<input type="checkbox"/> RADENTI MASSI IN PIETRA	<input type="checkbox"/> EMERSA	LUNGHEZZA:	<input type="checkbox"/> MASSI IN CEMENTO	<input type="checkbox"/> SOFFOLTA		<input type="checkbox"/> SACCHI DI SABBIA	<input type="checkbox"/> SOMMERSA	<input checked="" type="checkbox"/> A PENNELLO	MATERIALI	TIPOLOGIA	NUMERO:	<input checked="" type="checkbox"/> MASSI IN PIETRA	<input checked="" type="checkbox"/> EMERSE	LUNGHEZZA	<input type="checkbox"/> MASSI IN CEMENTO	<input type="checkbox"/> SOFFOLTE	INTERASSE	<input type="checkbox"/> SACCHI DI SABBIA	<input type="checkbox"/> SOMMERSE				
<input type="checkbox"/> PARALLELE	MATERIALI	TIPOLOGIA																																											
<input type="checkbox"/> CONTINUE	<input type="checkbox"/> MASSI IN PIETRA	<input type="checkbox"/> EMERSE																																											
DIST. COSTA	<input type="checkbox"/> MASSI IN CEMENTO	<input type="checkbox"/> SOFFOLTE																																											
INTERASSE:	<input type="checkbox"/> SACCHI DI SABBIA	<input type="checkbox"/> SOMMERSE																																											
<input type="checkbox"/> RADENTI	MATERIALI	TIPOLOGIA																																											
<input type="checkbox"/> CONTINUE	<input type="checkbox"/> RADENTI MASSI IN PIETRA	<input type="checkbox"/> EMERSA																																											
LUNGHEZZA:	<input type="checkbox"/> MASSI IN CEMENTO	<input type="checkbox"/> SOFFOLTA																																											
	<input type="checkbox"/> SACCHI DI SABBIA	<input type="checkbox"/> SOMMERSA																																											
<input checked="" type="checkbox"/> A PENNELLO	MATERIALI	TIPOLOGIA																																											
NUMERO:	<input checked="" type="checkbox"/> MASSI IN PIETRA	<input checked="" type="checkbox"/> EMERSE																																											
LUNGHEZZA	<input type="checkbox"/> MASSI IN CEMENTO	<input type="checkbox"/> SOFFOLTE																																											
INTERASSE	<input type="checkbox"/> SACCHI DI SABBIA	<input type="checkbox"/> SOMMERSE																																											
<div>FOTO 5</div> 																																													
<div>NOTE</div> <div>SPIAGGIA COMPRESA TRA IL BAGNO WAVE LIFE BEACH E IL BAGNO PANCHE VILLA. INTERASSE DEL PENNELLO RIFERITO AL PENNELLO POSTO NORD.</div>																																													
<div>DINAMICA DELLA COSTA</div> <div><input checked="" type="checkbox"/> EROSIONE<input type="checkbox"/> RIPASCIMENTO<input type="checkbox"/> STABILE</div>																																													

DATA:

17/03/2004

RILEVATORE:

GIUNCHI - MINGUZZI

AGGIORNAMENTO:

PAGINA 1



COMUNE DI RAVENNA

AREA 6: PIANIFICAZIONE TERRITORIALE
SERVIZIO PROGETTAZIONE URBANISTICA

CENSIMENTO SPIAGGE LIBERE

Pagina 2

COD AREA:

1102

NUM SCHEDA:

05.556

LOCALITA':

PUNTA MARINA

CATASTO RAVENNA

SEZIONE:

RA

FOGLIO:

14

MAPPALE:

1238

TIPOLOGIA

☒ SPIAGGIA LIBERA DA CONCESSIONI☐ SPIAGGIA NATURISTI

VINCOLI AMBIENTALI VIGENTI

- ☒ VINCOLO IDROGEOLOGICO
- ☐ RISERVE NATURALI DELLO STATO
- ☐ ZONA DI PROTEZIONE SPECIALE
- ☒ SITI INTERESSE COMUNITARIO
- ☒ VINCOLO PAESISTICO LR31/2002
- L. R. 27/88 - L. 1039/39
- L. 1497/39 - L. 431 / 85

PROPRIETA' AREA

- ☐ COMUNE ☐ DEM. FORESTALE
- ☒ DEM. MARITTIMO ☐ PRIVATA

DIMENSIONI

LUNGHEZZA MAX: 33


LARGHEZZA MAX: 101

SUPERFICIE TOTALE: 3250

INQUADRAMENTO



FOTO SATELLITARE TRATTO



CONNESSIONI ALLE RETI

- ☐ PISTA CICLABILE
- ☒ TRASPORTO PUBBLICO
- ☒ PARCHEGGI

DIST. SPIAGGIA

- ☐ > 300 ML
- ☐ > 300 ML
- ☐ > 300 ML

FILTRI

- ☒ PINETA ML
- ☐ DUNA ML
- ☒ RECINZIONI ML

LARGH.

55,17

0

0

ALT.

0

0

1,2

ACCESSIBILITA'

- ☐ ESCLUSIVA ☐ DIRETTA
- ☐ PRESENZA BARRIERE ARCH

PERCORSI

- ☒ CARRABILE
- ☐ PEDONALE

NUMERO

0

0

FREQUENZA

0

0

PAVIMENTAZ.

PROPRIETA' PERCORSI

- ☐ COMUNE
- ☐ DEMANIO FORESTALE
- ☐ DEMANIO MARITTIMO
- ☐ PRIVATA

DATI CONCESSIONE

CONCESSIONE N: 0 DATA RILASCIO

SCADENZA:

INTESTATARIO CONCESSIONE:

SEZIONE: MARE/SPIAGGIA/PINETA/EDIFICATO

RECINZIONI AREA

ALTEZZA

- ☐ LEGNO 0
- ☐ RETE METALLICA 0
- ☐ VEGETAZIONE 0
- ☐ CEMENTO 0
- ☐ MURATURA 0

PRESENZA SERVIZI

- ☐ SERVIZI IGIENICI ☐ PUNTI RISTORO
- ☐ PERCORSI PAVIM. ☐ BARRIERE ARCHITET.
- ☐ STRUTT SALVAT. N. 0
- ☐ AREE DI SALVAT. MQ 0
- ☐ SERV. MANUTENZIONE

ARREDI

- ☐ CARTELLI BACH.
- ☐ CESTINI
- ☐ ILLUMINAZIONE
- ☐ AIUOLE

STATO DI CONSERVAZIONE

SUFFICIENTE

AREA RETROSTANTE:


EDIFICATO

FOTO 1



FOTO 2



DATA: 17/03/2004		 COMUNE DI RAVENNA <i>AREA 6: PIANIFICAZIONE TERRITORIALE SERVIZIO PROGETTAZIONE URBANISTICA</i>	COD AREA: 1102		NUM SCHEDA: 05.556	
RILEVATORE: GIUNCHI - MINGUZZI			LOCALITA': PUNTA MARINA			
AGGIORNAMENTO:			CATASTO RAVENNA			
			SEZIONE: RA		FOGLIO: 14	
PAGINA 2				MAPPALE: 1238		

TIPOLOGIA		
<input checked="" type="checkbox"/> SPIAGGIA LIBERA DA CONCESSIONI <input type="checkbox"/> SPIAGGIA NATURISTI <input type="checkbox"/>		

PRESENZA DI DUNE		
CARATTERISTICHE		RECINZIONI
<input type="checkbox"/> PORZIONE DI DUNA	<input type="checkbox"/> PRESENZA DI VEGETAZIONE	<input type="checkbox"/> LEGNO
<input type="checkbox"/> CONTINUA	<input type="checkbox"/> SOGGETTA A CALPESTIO	<input type="checkbox"/> FERRO
RIFERIMENTO SCHEDA		<input type="checkbox"/> CEMENTO
<input type="checkbox"/> PRES. DI CAPANNI		<input type="checkbox"/> RETE METALLICA
DIMENSIONI		CONSERVAZIONE
FRONTE ML.	0	<input type="checkbox"/> INSUFFICIENTE
PROFONDITA' ML.	0	<input type="checkbox"/> SUFFICIENTE
ALTEZZA ML.	0	<input type="checkbox"/> BUONO
SUPERFICIE MQ.	0	<input type="checkbox"/> OTTIMO

PRESENZA DI PINETE		
CARATTERISTICHE		RECINZIONI
<input type="checkbox"/> BASSURE	<input type="checkbox"/> PRESENZA DI SOTTOBOSCO	<input type="checkbox"/> LEGNO
<input checked="" type="checkbox"/> PERCORSI	<input checked="" type="checkbox"/> SOGGETTA A CALPESTIO	<input type="checkbox"/> FERRO
RIFERIMENTO SCHEDA:	05.301	<input type="checkbox"/> CEMENTO
PRESENZA STRUTTURE:		<input type="checkbox"/> RETE METALLICA
DIMENSIONI		CONSERVAZIONE
FRONTE ML.	4483,91	<input type="checkbox"/> INSUFFICIENTE
PROFONDITA' ML	100	<input checked="" type="checkbox"/> SUFFICIENTE
ALTEZZA ML	0	<input type="checkbox"/> BUONO
SUPERFICIE MQ.	346127,6	<input type="checkbox"/> OTTIMO

PROTEZIONE COSTA		
<input type="checkbox"/> PARALLELE	MATERIALI	TIPOLOGIA
<input type="checkbox"/> CONTINUE	<input type="checkbox"/> MASSI IN PIETRA	<input type="checkbox"/> EMERSE
DIST. COSTA	0 <input type="checkbox"/> MASSI IN CEMENTO	<input type="checkbox"/> SOFFOLTE
INTERASSE:	0 <input type="checkbox"/> SACCHI DI SABBIA	<input type="checkbox"/> SOMMERSE
<input type="checkbox"/> RADENTI	MATERIALI	TIPOLOGIA
<input type="checkbox"/> CONTINUE	<input type="checkbox"/> RADENTI MASSI IN PIETRA	<input type="checkbox"/> EMERSA
LUNGHEZZA:	0 <input type="checkbox"/> MASSI IN CEMENTO	<input type="checkbox"/> SOFFOLTA
	<input type="checkbox"/> SACCHI DI SABBIA	<input type="checkbox"/> SOMMERSA
<input checked="" type="checkbox"/> A PENNELLO	MATERIALI	TIPOLOGIA
NUMERO:	1 <input checked="" type="checkbox"/> MASSI IN PIETRA	<input checked="" type="checkbox"/> EMERSE
LUNGHEZZA	63 <input type="checkbox"/> MASSI IN CEMENTO	<input type="checkbox"/> SOFFOLTE
INTERASSE	356,89 <input type="checkbox"/> SACCHI DI SABBIA	<input type="checkbox"/> SOMMERSE

DINAMICA DELLA COSTA		
<input checked="" type="checkbox"/> EROSIONE	<input type="checkbox"/> RIPASCIMENTO	<input type="checkbox"/> STABILE


FOTO 3	
	



FOTO 4	
	

FOTO 5	
	

NOTE	
SPIAGGIA COMPRESA TRA IL BAGNO PANCHE VILLA E IL BAGNO DERIS. INTERASSE DEL PENNELLO RIFERITO AL PENNELLO POSTO A SUD. ACCESSIBILE SOLO DAI BAGNI ADIACENTI.	

DATA:
17/03/2004
RILEVATORE:
GIUNCHI - MINGUZZI
AGGIORNAMENTO:
PAGINA 1



COMUNE DI RAVENNA
AREA 6: PIANIFICAZIONE TERRITORIALE
SERVIZIO PROGETTAZIONE URBANISTICA

CENSIMENTO SPIAGGE LIBERE

Pagina 2

COD AREA:	NUM SCHEDA:
1103	05.557
LOCALITA':	
PUNTA MARINA	
CATASTO RAVENNA	
SEZIONE:	RA
FOGLIO:	14
MAPPAL:	1238

TIPOLOGIA

☒ SPIAGGIA LIBERA DA CONCESSIONI

☐ SPIAGGIA NATURISTI

VINCOLI AMBIENTALI VIGENTI

- ☒ VINCOLO IDROGEOLOGICO
☐ RISERVE NATURALI DELLO STATO
☐ ZONA DI PROTEZIONE SPECIALE
☒ SITI INTERESSE COMUNITARIO
☒ VINCOLO PAESISTICO LR31/2002
- L. R. 27/88 - L. 1039/39
- L. 1497/39 - L. 431 / 85

PROPRIETA' AREA

- ☐ COMUNE ☐ DEM. FORESTALE
☒ DEM. MARITTIMO ☐ PRIVATA


DIMENSIONI

LUNGHEZZA MAX: 16
LARGHEZZA MAX: 41
SUPERFICIE TOTALE: 585

INQUADRAMENTO



FOTO SATELLITARE TRATTO



CONNESSIONI ALLE RETI

- ☐ PISTA CICLABILE
☒ TRASPORTO PUBBLICO
☒ PARCHEGGI

DIST. SPIAGGIA

- ☐ > 300 ML
☐ > 300 ML
☐ > 300 ML

FILTRI

- ☒ PINETA ML
☐ DUNA ML
☒ RECINZIONI ML

LARGH.

52,81
0
0

ALT.

0
0
1,2

ACCESSIBILITA'

- ☐ ESCLUSIVA ☐ DIRETTA
☐ PRESENZA BARRIERE ARCH

PERCORSI

- ☒ CARRABILE
☐ PEDONALE

NUMERO

1
0

FREQUENZA

0
0

PAVIMENTAZ.

STERRATO

PROPRIETA' PERCORSI

- ☐ COMUNE
☒ DEMANIO FORESTALE
☐ DEMANIO MARITTIMO
☐ PRIVATA

DATI CONCESSIONE

CONCESSIONE N: 0 DATA RILASCIO
SCADENZA:
INTESTATARIO CONCESSIONE:
SEZIONE: MARE/SPIAGGIA/PINETA/EDIFICATO

RECINZIONI AREA

- LEGNO 0
RETE METALLICA 0
VEGETAZIONE 0
CEMENTO 0
MURATURA 0

ALTEZZA

PRESENZA SERVIZI

- SERVIZI IGIENICI ☐ PUNTI RISTORO
PERCORSI PAVIM. ☐ BARRIERE ARCHITET.
STRUTT SALVAT. N. 0
AREE DI SALVAT. MQ 0
SERV. MANUTENZIONE

ARREDI

- CARTELLI BACH.
CESTINI
ILLUMINAZIONE
AIUOLE

STATO DI CONSERVAZIONE

SUFFICIENTE

AREA RETROSTANTE:




EDIFICATO

FOTO 1



FOTO 2



<div>DATA:<div>17/03/2004</div></div> <div>RILEVATORE:<div>GIUNCHI - MINGUZZI</div></div> <div>AGGIORNAMENTO:<div></div></div> <div>PAGINA 2</div>		<div><div></div><div>COMUNE DI RAVENNA</div><div>AREA 6: PLANIFICAZIONE TERRITORIALE SERVIZIO PROGETTAZIONE URBANISTICA</div></div> <div>CENSIMENTO SPIAGGE LIBERE</div>		<div><div>COD AREA:<div>1103</div></div><div>NUM SCHEDA:<div>05.557</div></div><div>LOCALITA':<div>PUNTA MARINA</div></div><div>CATASTO RAVENNA</div><div>SEZIONE:<div>RA</div></div><div>FOGLIO:<div>14</div></div><div>MAPPALE:<div>1238</div></div></div>																																									
<div>TIPOLOGIA</div> <div><input checked="" type="checkbox"/> SPIAGGIA LIBERA DA CONCESSIONI<input type="checkbox"/> SPIAGGIA NATURISTI</div>																																													
<div>PRESENZA DI DUNE</div> <table><tr><td colspan="2">CARATTERISTICHE</td><td colspan="2">RECINZIONI</td></tr><tr><td><input type="checkbox"/> PORZIONE DI DUNA</td><td><input type="checkbox"/> PRESENZA DI VEGETAZIONE</td><td><input type="checkbox"/> LEGNO</td><td></td></tr><tr><td><input type="checkbox"/> CONTINUA</td><td><input type="checkbox"/> SOGGETTA A CALPESTIO</td><td><input type="checkbox"/> FERRO</td><td></td></tr><tr><td><div>RIFERIMENTO SCHEDA<div></div></div></td><td></td><td><input type="checkbox"/> CEMENTO</td><td></td></tr><tr><td><input type="checkbox"/> PRES. DI CAPANNI</td><td><div></div></td><td><input type="checkbox"/> RETE METALICA</td><td></td></tr><tr><td colspan="2">DIMENSIONI</td><td colspan="2">CONSERVAZIONE</td></tr><tr><td>FRONTE ML.</td><td><div>0</div></td><td><input type="checkbox"/> INSUFFICIENTE</td><td></td></tr><tr><td>PROFONDITA' ML.</td><td><div>0</div></td><td><input type="checkbox"/> SUFFICIENTE</td><td></td></tr><tr><td>ALTEZZA ML.</td><td><div>0</div></td><td><input type="checkbox"/> BUONO</td><td></td></tr><tr><td>SUPERFICIE MQ.</td><td><div>0</div></td><td><input type="checkbox"/> OTTIMO</td><td></td></tr></table>						CARATTERISTICHE		RECINZIONI		<input type="checkbox"/> PORZIONE DI DUNA	<input type="checkbox"/> PRESENZA DI VEGETAZIONE	<input type="checkbox"/> LEGNO		<input type="checkbox"/> CONTINUA	<input type="checkbox"/> SOGGETTA A CALPESTIO	<input type="checkbox"/> FERRO		<div>RIFERIMENTO SCHEDA<div></div></div>		<input type="checkbox"/> CEMENTO		<input type="checkbox"/> PRES. DI CAPANNI	<div></div>	<input type="checkbox"/> RETE METALICA		DIMENSIONI		CONSERVAZIONE		FRONTE ML.	<div>0</div>	<input type="checkbox"/> INSUFFICIENTE		PROFONDITA' ML.	<div>0</div>	<input type="checkbox"/> SUFFICIENTE		ALTEZZA ML.	<div>0</div>	<input type="checkbox"/> BUONO		SUPERFICIE MQ.	<div>0</div>	<input type="checkbox"/> OTTIMO	
CARATTERISTICHE		RECINZIONI																																											
<input type="checkbox"/> PORZIONE DI DUNA	<input type="checkbox"/> PRESENZA DI VEGETAZIONE	<input type="checkbox"/> LEGNO																																											
<input type="checkbox"/> CONTINUA	<input type="checkbox"/> SOGGETTA A CALPESTIO	<input type="checkbox"/> FERRO																																											
<div>RIFERIMENTO SCHEDA<div></div></div>		<input type="checkbox"/> CEMENTO																																											
<input type="checkbox"/> PRES. DI CAPANNI	<div></div>	<input type="checkbox"/> RETE METALICA																																											
DIMENSIONI		CONSERVAZIONE																																											
FRONTE ML.	<div>0</div>	<input type="checkbox"/> INSUFFICIENTE																																											
PROFONDITA' ML.	<div>0</div>	<input type="checkbox"/> SUFFICIENTE																																											
ALTEZZA ML.	<div>0</div>	<input type="checkbox"/> BUONO																																											
SUPERFICIE MQ.	<div>0</div>	<input type="checkbox"/> OTTIMO																																											
<div>FOTO 3</div> <div></div>																																													
<div>PRESENZA DI PINETE</div> <table><tr><td colspan="2">CARATTERISTICHE</td><td colspan="2">RECINZIONI</td></tr><tr><td><input type="checkbox"/> BASSURE</td><td><input type="checkbox"/> PRESENZA DI SOTTOBOSCO</td><td><input type="checkbox"/> LEGNO</td><td></td></tr><tr><td><input checked="" type="checkbox"/> PERCORSI</td><td><input checked="" type="checkbox"/> SOGGETTA A CALPESTIO</td><td><input type="checkbox"/> FERRO</td><td></td></tr><tr><td>RIFERIMENTO SCHEDA:</td><td><div>05.301</div></td><td><input type="checkbox"/> CEMENTO</td><td></td></tr><tr><td>PRESENZA STRUTTURE:</td><td><div></div></td><td><input checked="" type="checkbox"/> RETE METALLICA</td><td></td></tr><tr><td colspan="2">DIMENSIONI</td><td colspan="2">CONSERVAZIONE</td></tr><tr><td>FRONTE ML.</td><td><div>4483,91</div></td><td><input type="checkbox"/> INSUFFICIENTE</td><td></td></tr><tr><td>PROFONDITA' ML</td><td><div>100</div></td><td><input checked="" type="checkbox"/> SUFFICIENTE</td><td></td></tr><tr><td>ALTEZZA ML</td><td><div>0</div></td><td><input type="checkbox"/> BUONO</td><td></td></tr><tr><td>SUPERFICIE MQ.</td><td><div>346127,6</div></td><td><input type="checkbox"/> OTTIMO</td><td></td></tr></table>						CARATTERISTICHE		RECINZIONI		<input type="checkbox"/> BASSURE	<input type="checkbox"/> PRESENZA DI SOTTOBOSCO	<input type="checkbox"/> LEGNO		<input checked="" type="checkbox"/> PERCORSI	<input checked="" type="checkbox"/> SOGGETTA A CALPESTIO	<input type="checkbox"/> FERRO		RIFERIMENTO SCHEDA:	<div>05.301</div>	<input type="checkbox"/> CEMENTO		PRESENZA STRUTTURE:	<div></div>	<input checked="" type="checkbox"/> RETE METALLICA		DIMENSIONI		CONSERVAZIONE		FRONTE ML.	<div>4483,91</div>	<input type="checkbox"/> INSUFFICIENTE		PROFONDITA' ML	<div>100</div>	<input checked="" type="checkbox"/> SUFFICIENTE		ALTEZZA ML	<div>0</div>	<input type="checkbox"/> BUONO		SUPERFICIE MQ.	<div>346127,6</div>	<input type="checkbox"/> OTTIMO	
CARATTERISTICHE		RECINZIONI																																											
<input type="checkbox"/> BASSURE	<input type="checkbox"/> PRESENZA DI SOTTOBOSCO	<input type="checkbox"/> LEGNO																																											
<input checked="" type="checkbox"/> PERCORSI	<input checked="" type="checkbox"/> SOGGETTA A CALPESTIO	<input type="checkbox"/> FERRO																																											
RIFERIMENTO SCHEDA:	<div>05.301</div>	<input type="checkbox"/> CEMENTO																																											
PRESENZA STRUTTURE:	<div></div>	<input checked="" type="checkbox"/> RETE METALLICA																																											
DIMENSIONI		CONSERVAZIONE																																											
FRONTE ML.	<div>4483,91</div>	<input type="checkbox"/> INSUFFICIENTE																																											
PROFONDITA' ML	<div>100</div>	<input checked="" type="checkbox"/> SUFFICIENTE																																											
ALTEZZA ML	<div>0</div>	<input type="checkbox"/> BUONO																																											
SUPERFICIE MQ.	<div>346127,6</div>	<input type="checkbox"/> OTTIMO																																											
<div>FOTO 4</div> <div></div>																																													
<div>PROTEZIONE COSTA</div> <table><tr><td><input type="checkbox"/> PARALLELE</td><td>MATERIALI</td><td>TIPOLOGIA</td></tr><tr><td><input type="checkbox"/> CONTINUE</td><td><input type="checkbox"/> MASSI IN PIETRA</td><td><input type="checkbox"/> EMERSE</td></tr><tr><td>DIST. COSTA</td><td><div>0</div><input type="checkbox"/> MASSI IN CEMENTO</td><td><input type="checkbox"/> SOFFOLTE</td></tr><tr><td>INTERASSE:</td><td><div>0</div><input type="checkbox"/> SACCHI DI SABBIA</td><td><input type="checkbox"/> SOMMERSE</td></tr><tr><td><input type="checkbox"/> RADENTI</td><td>MATERIALI</td><td>TIPOLOGIA</td></tr><tr><td><input type="checkbox"/> CONTINUE</td><td><input type="checkbox"/> RADENTI MASSI IN PIETRA</td><td><input type="checkbox"/> EMERSA</td></tr><tr><td>LUNGHEZZA:</td><td><div>0</div><input type="checkbox"/> MASSI IN CEMENTO</td><td><input type="checkbox"/> SOFFOLTA</td></tr><tr><td></td><td><input type="checkbox"/> SACCHI DI SABBIA</td><td><input type="checkbox"/> SOMMERSA</td></tr><tr><td><input type="checkbox"/> A PENNELLO</td><td>MATERIALI</td><td>TIPOLOGIA</td></tr><tr><td>NUMERO:</td><td><div>0</div><input type="checkbox"/> MASSI IN PIETRA</td><td><input type="checkbox"/> EMERSE</td></tr><tr><td>LUNGHEZZA</td><td><div>0</div><input type="checkbox"/> MASSI IN CEMENTO</td><td><input type="checkbox"/> SOFFOLTE</td></tr><tr><td>INTERASSE</td><td><div>0</div><input type="checkbox"/> SACCHI DI SABBIA</td><td><input type="checkbox"/> SOMMERSE</td></tr></table>						<input type="checkbox"/> PARALLELE	MATERIALI	TIPOLOGIA	<input type="checkbox"/> CONTINUE	<input type="checkbox"/> MASSI IN PIETRA	<input type="checkbox"/> EMERSE	DIST. COSTA	<div>0</div> <input type="checkbox"/> MASSI IN CEMENTO	<input type="checkbox"/> SOFFOLTE	INTERASSE:	<div>0</div> <input type="checkbox"/> SACCHI DI SABBIA	<input type="checkbox"/> SOMMERSE	<input type="checkbox"/> RADENTI	MATERIALI	TIPOLOGIA	<input type="checkbox"/> CONTINUE	<input type="checkbox"/> RADENTI MASSI IN PIETRA	<input type="checkbox"/> EMERSA	LUNGHEZZA:	<div>0</div> <input type="checkbox"/> MASSI IN CEMENTO	<input type="checkbox"/> SOFFOLTA		<input type="checkbox"/> SACCHI DI SABBIA	<input type="checkbox"/> SOMMERSA	<input type="checkbox"/> A PENNELLO	MATERIALI	TIPOLOGIA	NUMERO:	<div>0</div> <input type="checkbox"/> MASSI IN PIETRA	<input type="checkbox"/> EMERSE	LUNGHEZZA	<div>0</div> <input type="checkbox"/> MASSI IN CEMENTO	<input type="checkbox"/> SOFFOLTE	INTERASSE	<div>0</div> <input type="checkbox"/> SACCHI DI SABBIA	<input type="checkbox"/> SOMMERSE				
<input type="checkbox"/> PARALLELE	MATERIALI	TIPOLOGIA																																											
<input type="checkbox"/> CONTINUE	<input type="checkbox"/> MASSI IN PIETRA	<input type="checkbox"/> EMERSE																																											
DIST. COSTA	<div>0</div> <input type="checkbox"/> MASSI IN CEMENTO	<input type="checkbox"/> SOFFOLTE																																											
INTERASSE:	<div>0</div> <input type="checkbox"/> SACCHI DI SABBIA	<input type="checkbox"/> SOMMERSE																																											
<input type="checkbox"/> RADENTI	MATERIALI	TIPOLOGIA																																											
<input type="checkbox"/> CONTINUE	<input type="checkbox"/> RADENTI MASSI IN PIETRA	<input type="checkbox"/> EMERSA																																											
LUNGHEZZA:	<div>0</div> <input type="checkbox"/> MASSI IN CEMENTO	<input type="checkbox"/> SOFFOLTA																																											
	<input type="checkbox"/> SACCHI DI SABBIA	<input type="checkbox"/> SOMMERSA																																											
<input type="checkbox"/> A PENNELLO	MATERIALI	TIPOLOGIA																																											
NUMERO:	<div>0</div> <input type="checkbox"/> MASSI IN PIETRA	<input type="checkbox"/> EMERSE																																											
LUNGHEZZA	<div>0</div> <input type="checkbox"/> MASSI IN CEMENTO	<input type="checkbox"/> SOFFOLTE																																											
INTERASSE	<div>0</div> <input type="checkbox"/> SACCHI DI SABBIA	<input type="checkbox"/> SOMMERSE																																											
<div>FOTO 5</div> <div></div>																																													
<div>NOTE</div> <div>SPIAGGIA COMPRESA TRA IL BAGNO DERIS E IL BAGNO QUATTRO VENTI. PRESENZA DI CONTAINER. AREE AD USO PK.</div>																																													
<div>DINAMICA DELLA COSTA</div> <div><input checked="" type="checkbox"/> EROSIONE<input type="checkbox"/> RIPASCIMENTO<input type="checkbox"/> STABILE</div>																																													

DATA:

17/03/2004

RILEVATORE:

GIUNCHI - MINGUZZI

AGGIORNAMENTO:

PAGINA 1



COMUNE DI RAVENNA

AREA 6: PIANIFICAZIONE TERRITORIALE
SERVIZIO PROGETTAZIONE URBANISTICA

CENSIMENTO SPIAGGE LIBERE

Pagina 2

COD AREA:

1104

NUM SCHEDA:

05.558

LOCALITA':

PUNTA MARINA

CATASTO RAVENNA

SEZIONE:

RA

FOGLIO:

14

MAPPALE:

1238

TIPOLOGIA

☒ SPIAGGIA LIBERA DA CONCESSIONI☐ SPIAGGIA NATURISTI

VINCOLI AMBIENTALI VIGENTI

- ☒ VINCOLO IDROGEOLOGICO
☐ RISERVE NATURALI DELLO STATO
☐ ZONA DI PROTEZIONE SPECIALE
☒ SITI INTERESSE COMUNITARIO
☒ VINCOLO PAESISTICO LR31/2002
- L. R. 27/88 - L. 1039/39
- L. 1497/39 - L. 431 / 85

PROPRIETA' AREA

- ☐ COMUNE ☐ DEM. FORESTALE
☒ DEM. MARITTIMO ☐ PRIVATA


DIMENSIONI

LUNGHEZZA MAX: 206
LARGHEZZA MAX: 114
SUPERFICIE TOTALE: 14215

INQUADRAMENTO



FOTO SATELLITARE TRATTO



CONNESSIONI ALLE RETI

- ☐ PISTA CICLABILE
☒ TRASPORTO PUBBLICO
☒ PARCHEGGI

DIST. SPIAGGIA

- ☐ > 300 ML
☐ > 300 ML
☐ > 300 ML

FILTRI

- ☒ PINETA ML
☒ DUNA ML
☒ RECINZIONI ML

LARGH.

65,29
61,37
0

ALT.

0
0
1,2

ACCESSIBILITA'

- ☐ ESCLUSIVA ☐ DIRETTA
☐ PRESENZA BARRIERE ARCH

PERCORSI

- ☐ CARRABILE
☒ PEDONALE

NUMERO

0
1

FREQUENZA

0
0

PAVIMENTAZ.

STERRATO

PROPRIETA' PERCORSI

- ☐ COMUNE
☒ DEMANIO FORESTALE
☐ DEMANIO MARITTIMO
☐ PRIVATA

DATI CONCESSIONE

CONCESSIONE N: 0 DATA RILASCIO

SCADENZA:

INTESTATARIO CONCESSIONE:

SEZIONE: MARE/SPIAGGIA/DUNA/PINETA/EDIFICATO

RECINZIONI AREA

ALTEZZA

- ☐ LEGNO 0
☐ RETE METALLICA 0
☐ VEGETAZIONE 0
☐ CEMENTO 0
☐ MURATURA 0

PRESENZA SERVIZI

- ☐ SERVIZI IGIENICI ☐ PUNTI RISTORO
☐ PERCORSI PAVIM. ☐ BARRIERE ARCHITET.
☐ STRUTT. SALVAT. N. 0
☐ AREE DI SALVAT. MQ 0
☐ SERV. MANUTENZIONE

ARREDI

- ☐ CARTELLI BACH.
☐ CESTINI
☐ ILLUMINAZIONE
☐ AIUOLE

STATO DI CONSERVAZIONE

SUFFICIENTE

AREA RETROSTANTE:

EDIFICATO

FOTO 1



FOTO 2



DATA:

17/03/2004

RILEVATORE:

GIUNCHI - MINGUZZI

AGGIORNAMENTO:

PAGINA 2



COMUNE DI RAVENNA

AREA 6: PLANIFICAZIONE TERRITORIALE

SERVIZIO PROGETTAZIONE URBANISTICA

CENSIMENTO SPIAGGE LIBERE

COD AREA:

1104

NUM SCHEDA:

05.558

LOCALITA':

PUNTA MARINA

CATASTO RAVENNA

SEZIONE:

RA

FOGLIO:

14

MAPPALE:

1238

TIPOLOGIA

☒ SPIAGGIA LIBERA DA CONCESSIONI

☐ SPIAGGIA NATURISTI

PRESENZA DI DUNE

CARATTERISTICHE

☐ PORZIONE DI DUNA

☒ PRESENZA DI VEGETAZIONE

☐ CONTINUA

☒ SOGGETTA A CALPESTIO

RIFERIMENTO SCHEDA

05.831

☒ PRES. DI CAPANNI

DAL 05.149 AL 05.153

DIMENSIONI

FRONTE ML.

110,62

PROFONDITA' ML.

61,37

ALTEZZA ML.

0

SUPERFICIE MQ.

5269,52

RECINZIONI


☐ LEGNO

☐ FERRO

☐ CEMENTO

☐ RETE METALLICA

FOTO 3



PRESENZA DI PINETE

CARATTERISTICHE

☐ BASSURE

☒ PRESENZA DI SOTTOBOSCO

☒ PERCORSI

☒ SOGGETTA A CALPESTIO

RIFERIMENTO SCHEDA:

05.301

PRESENZA STRUTTURE:

DIMENSIONI

FRONTE ML.

4483,91

PROFONDITA' ML

100

ALTEZZA ML

0

SUPERFICIE MQ.

346127,6

RECINZIONI


☐ LEGNO

☐ FERRO

☐ CEMENTO

☒ RETE METALLICA

FOTO 4



PROTEZIONE COSTA

☒ PARALLELE

MATERIALI

☒ MASSI IN PIETRA

☐ MASSI IN CEMENTO

☐ SACCHI DI SABBIA

TIPOLOGIA

☐ EMERSE

☒ SOFFOLTE

☐ SOMMERSE

☐ CONTINUE

DIST. COSTA

278,23

INTERASSE:

27,08

☐ RADENTI

MATERIALI

☐ RADENTI MASSI IN PIETRA

☐ MASSI IN CEMENTO

☐ SACCHI DI SABBIA

TIPOLOGIA

☐ EMERSA

☐ SOFFOLTA

☐ SOMMERSA

☒ A PENNELLO

MATERIALI

☒ MASSI IN PIETRA

☐ MASSI IN CEMENTO

☐ SACCHI DI SABBIA

TIPOLOGIA

☒ EMERSE

☐ SOFFOLTE

☐ SOMMERSE

NUMERO:

1

LUNGHEZZA

281,65

INTERASSE

352,83

FOTO 5



DINAMICA DELLA COSTA

☒ EROSIONE

☐ RIPASCIMENTO

☐ STABILE

NOTE

SPIAGGIA COMPRESA TRA IL BAGNO QUATTRO VENTI E IL BAGNO PELO. PRESENTE ANCHE PORZIONE DI DUNA 05.832. INTERASSE PENNELLO RIFERITO A QUELLO NORD.

DATA:
17/03/2004
RILEVATORE:
GIUNCHI - MINGUZZI
AGGIORNAMENTO:
PAGINA 1



COMUNE DI RAVENNA
AREA 6: PIANIFICAZIONE TERRITORIALE
SERVIZIO PROGETTAZIONE URBANISTICA

CENSIMENTO SPIAGGE LIBERE

Pagina 2

COD AREA:	NUM SCHEDA:
1105	05.559
LOCALITA':	
PUNTA MARINA	
CATASTO RAVENNA	
SEZIONE:	RA
FOGLIO:	14
MAPPAL:	1238

TIPOLOGIA

☒ SPIAGGIA LIBERA DA CONCESSIONI

☐ SPIAGGIA NATURISTI

VINCOLI AMBIENTALI VIGENTI

- ☒ VINCOLO IDROGEOLOGICO
☐ RISERVE NATURALI DELLO STATO
☐ ZONA DI PROTEZIONE SPECIALE
☒ SITI INTERESSE COMUNITARIO
☒ VINCOLO PAESISTICO LR31/2002
- L. R. 27/88 - L. 1039/39
- L. 1497/39 - L. 431 / 85

PROPRIETA' AREA

- ☐ COMUNE ☐ DEM. FORESTALE
☒ DEM. MARITTIMO ☐ PRIVATA


DIMENSIONI

LUNGHEZZA MAX: 11
LARGHEZZA MAX: 98
SUPERFICIE TOTALE: 1150

INQUADRAMENTO



FOTO SATELLITARE TRATTO



CONNESSIONI ALLE RETI

- ☐ PISTA CICLABILE
☒ TRASPORTO PUBBLICO
☒ PARCHEGGI

DIST. SPIAGGIA

- ☐ > 300 ML
☐ > 300 ML
☐ > 300 ML

FILTRI

- ☒ PINETA ML
☐ DUNA ML
☒ RECINZIONI ML

LARGH.

47,43
0
0

ALT.

0
0
1,2

ACCESSIBILITA'

- ☐ ESCLUSIVA ☐ DIRETTA
☐ PRESENZA BARRIERE ARCH

PERCORSI

- ☒ CARRABILE
☐ PEDONALE

NUMERO

1
0

FREQUENZA

0
0

PAVIMENTAZ.

STERRATO

PROPRIETA' PERCORSI

- ☐ COMUNE
☒ DEMANIO FORESTALE
☐ DEMANIO MARITTIMO
☐ PRIVATA

DATI CONCESSIONE

CONCESSIONE N: 0 DATA RILASCIO

SCADENZA:

INTESTATARIO CONCESSIONE:

SEZIONE: MARE/SPIAGGIA/PINETA/EDIFICATO

RECINZIONI AREA

ALTEZZA

- ☐ LEGNO 0
☐ RETE METALLICA 0
☐ VEGETAZIONE 0
☐ CEMENTO 0
☐ MURATURA 0

PRESENZA SERVIZI

- ☐ SERVIZI IGIENICI ☐ PUNTI RISTORO
☐ PERCORSI PAVIM. ☐ BARRIERE ARCHITET.
☐ STRUTT. SALVAT. N. 0
☐ AREE DI SALVAT. MQ 0
☐ SERV. MANUTENZIONE

ARREDI

- ☐ CARTELLI BACH.
☐ CESTINI
☐ ILLUMINAZIONE
☐ AIUOLE

STATO DI CONSERVAZIONE

SUFFICIENTE

AREA RETROSTANTE:


EDIFICATO

FOTO 1



FOTO 2






DATA: 17/03/2004		 COMUNE DI RAVENNA <i>AREA 6: PLANIFICAZIONE TERRITORIALE SERVIZIO PROGETTAZIONE URBANISTICA</i>	COD AREA: 1105		NUM SCHEDA: 05.559	
RILEVATORE: GIUNCHI - MINGUZZI			LOCALITA': PUNTA MARINA			
AGGIORNAMENTO:			CATASTO RAVENNA			
			SEZIONE:		RA	
			FOGLIO:		14	
PAGINA 2				MAPPAL: 1238		

TIPOLOGIA		
<input checked="" type="checkbox"/> SPIAGGIA LIBERA DA CONCESSIONI <input type="checkbox"/> SPIAGGIA NATURISTI		

PRESENZA DI DUNE		
CARATTERISTICHE		RECINZIONI
<input type="checkbox"/> PORZIONE DI DUNA	<input type="checkbox"/> PRESENZA DI VEGETAZIONE	<input type="checkbox"/> LEGNO
<input type="checkbox"/> CONTINUA	<input type="checkbox"/> SOGGETTA A CALPESTIO	<input type="checkbox"/> FERRO
RIFERIMENTO SCHEDA		<input type="checkbox"/> CEMENTO
<input type="checkbox"/> PRES. DI CAPANNI		<input type="checkbox"/> RETE METALICA
DIMENSIONI		CONSERVAZIONE
FRONTE ML.		<input type="checkbox"/> INSUFFICIENTE
PROFONDITA' ML.		<input type="checkbox"/> SUFFICIENTE
ALTEZZA ML.		<input type="checkbox"/> BUONO
SUPERFICIE MQ.		<input type="checkbox"/> OTTIMO

PRESENZA DI PINETE		
CARATTERISTICHE		RECINZIONI
<input type="checkbox"/> BASSURE	<input checked="" type="checkbox"/> PRESENZA DI SOTTOBOSCO	<input type="checkbox"/> LEGNO
<input checked="" type="checkbox"/> PERCORSI	<input checked="" type="checkbox"/> SOGGETTA A CALPESTIO	<input type="checkbox"/> FERRO
RIFERIMENTO SCHEDA:	05.301	<input type="checkbox"/> CEMENTO
PRESENZA STRUTTURE:		<input checked="" type="checkbox"/> RETE METALLICA
DIMENSIONI		CONSERVAZIONE
FRONTE ML.	4483,91	<input type="checkbox"/> INSUFFICIENTE
PROFONDITA' ML	100	<input checked="" type="checkbox"/> SUFFICIENTE
ALTEZZA ML	0	<input type="checkbox"/> BUONO
SUPERFICIE MQ.	346127,6	<input type="checkbox"/> OTTIMO

PROTEZIONE COSTA		
<input checked="" type="checkbox"/> PARALLELE	MATERIALI	TIPOLOGIA
<input type="checkbox"/> CONTINUE	<input checked="" type="checkbox"/> MASSI IN PIETRA	<input type="checkbox"/> EMERSE
DIST. COSTA	262,98 <input type="checkbox"/> MASSI IN CEMENTO	<input checked="" type="checkbox"/> SOFFOLTE
INTERASSE:	27,15 <input type="checkbox"/> SACCHI DI SABBIA	<input type="checkbox"/> SOMMERSE
<input type="checkbox"/> RADENTI	MATERIALI	TIPOLOGIA
<input type="checkbox"/> CONTINUE	<input type="checkbox"/> RADENTI MASSI IN PIETRA	<input type="checkbox"/> EMERSA
LUNGHEZZA:	0 <input type="checkbox"/> MASSI IN CEMENTO	<input type="checkbox"/> SOFFOLTA
	<input type="checkbox"/> SACCHI DI SABBIA	<input type="checkbox"/> SOMMERSA
<input checked="" type="checkbox"/> A PENNELLO	MATERIALI	TIPOLOGIA
NUMERO:	1 <input checked="" type="checkbox"/> MASSI IN PIETRA	<input checked="" type="checkbox"/> EMERSE
LUNGHEZZA	281,65 <input type="checkbox"/> MASSI IN CEMENTO	<input type="checkbox"/> SOFFOLTE
INTERASSE	348,35 <input type="checkbox"/> SACCHI DI SABBIA	<input type="checkbox"/> SOMMERSE
DINAMICA DELLA COSTA		
<input checked="" type="checkbox"/> EROSIONE <input type="checkbox"/> RIPASCIMENTO <input type="checkbox"/> STABILE		

FOTO 3	
	
FOTO 4	
	
FOTO 5	
	
NOTE	
SPIAGGIA COMPRESA TRA IL BAGNO PELO E IL BAGNO PERLA.	

DATA:

17/03/2004

RILEVATORE:

GIUNCHI - MINGUZZI

AGGIORNAMENTO:

PAGINA 1



COMUNE DI RAVENNA

AREA 6: PIANIFICAZIONE TERRITORIALE
SERVIZIO PROGETTAZIONE URBANISTICA

CENSIMENTO SPIAGGE LIBERE

Pagina 2

COD AREA:

1106

NUM SCHEDA:

05.560

LOCALITA':

PUNTA MARINA

CATASTO RAVENNA

SEZIONE:

RA

FOGLIO:

14

MAPPALE:

1238

TIPOLOGIA

☒ SPIAGGIA LIBERA DA CONCESSIONI☐ SPIAGGIA NATURISTI

VINCOLI AMBIENTALI VIGENTI

- ☒ VINCOLO IDROGEOLOGICO
☐ RISERVE NATURALI DELLO STATO
☐ ZONA DI PROTEZIONE SPECIALE
☐ SITI INTERESSE COMUNITARIO
☒ VINCOLO PAESISTICO LR31/2002
- L. R. 27/88 - L. 1039/39
- L. 1497/39 - L. 431 / 85

PROPRIETA' AREA

- ☐ COMUNE ☐ DEM. FORESTALE
☒ DEM. MARITTIMO ☐ PRIVATA


DIMENSIONI

LUNGHEZZA MAX: 11
LARGHEZZA MAX: 88
SUPERFICIE TOTALE: 877

INQUADRAMENTO



FOTO SATELLITARE TRATTO



CONNESSIONI ALLE RETI

- ☐ PISTA CICLABILE
☒ TRASPORTO PUBBLICO
☒ PARCHEGGI

DIST. SPIAGGIA

- ☐ > 300 ML
☐ > 300 ML
☐ > 300 ML

FILTRI

- ☒ PINETA ML
☐ DUNA ML
☒ RECINZIONI ML

LARGH.

50,52
0
0

ALT.

0
0
1,2

ACCESSIBILITA'

- ☐ ESCLUSIVA ☐ DIRETTA
☐ PRESENZA BARRIERE ARCH

PERCORSI

- ☒ CARRABILE
☐ PEDONALE

NUMERO

1
0

FREQUENZA

0
0

PAVIMENTAZ.

STERRATO

PROPRIETA' PERCORSI

- ☐ COMUNE
☒ DEMANIO FORESTALE
☐ DEMANIO MARITTIMO
☐ PRIVATA

DATI CONCESSIONE

CONCESSIONE N: 0 DATA RILASCIO

SCADENZA:

INTESTATARIO CONCESSIONE:

SEZIONE: MARE/SPIAGGIA/PINETA/EDIFICATO

RECINZIONI AREA

- ☐ LEGNO 0
☐ RETE METALLICA 0
☐ VEGETAZIONE 0
☐ CEMENTO 0
☐ MURATURA 0

ALTEZZA

PRESENZA SERVIZI

- ☐ SERVIZI IGIENICI ☐ PUNTI RISTORO
☐ PERCORSI PAVIM. ☐ BARRIERE ARCHITET.
☐ STRUTT. SALVAT. N. 0
☐ AREE DI SALVAT. MQ 0
☐ SERV. MANUTENZIONE

ARREDI

- ☐ CARTELLI BACH.
☐ CESTINI
☐ ILLUMINAZIONE
☐ AIUOLE
☐

STATO DI CONSERVAZIONE

SUFFICIENTE

AREA RETROSTANTE:





EDIFICATO

FOTO 1



FOTO 2



<div>DATA:<div>17/03/2004</div></div> <div>RILEVATORE:<div>GIUNCHI - MINGUZZI</div></div> <div>AGGIORNAMENTO:<div></div></div> <div>PAGINA 2</div>		<div><div></div><div>COMUNE DI RAVENNA</div><div>AREA 6: PLANIFICAZIONE TERRITORIALE SERVIZIO PROGETTAZIONE URBANISTICA</div></div> <div>CENSIMENTO SPIAGGE LIBERE</div>		<div>COD AREA:<div>1106</div></div> <div>NUM SCHEDA:<div>05.560</div></div> <div>LOCALITA':<div>PUNTA MARINA</div></div> <div>CATASTO RAVENNA</div> <div>SEZIONE:<div>RA</div></div> <div>FOGLIO:<div>14</div></div> <div>MAPPALE:<div>1238</div></div>																																														
<div>TIPOLOGIA</div> <div><input checked="" type="checkbox"/> SPIAGGIA LIBERA DA CONCESSIONI<input type="checkbox"/> SPIAGGIA NATURISTI</div>																																																		
<div>PRESENZA DI DUNE</div> <table><tr><td colspan="2">CARATTERISTICHE</td><td colspan="2">RECINZIONI</td></tr><tr><td><input type="checkbox"/> PORZIONE DI DUNA</td><td><input type="checkbox"/> PRESENZA DI VEGETAZIONE</td><td><input type="checkbox"/> LEGNO</td><td></td></tr><tr><td><input type="checkbox"/> CONTINUA</td><td><input type="checkbox"/> SOGGETTA A CALPESTIO</td><td><input type="checkbox"/> FERRO</td><td></td></tr><tr><td><div>RIFERIMENTO SCHEDA</div></td><td></td><td><input type="checkbox"/> CEMENTO</td><td></td></tr><tr><td><input checked="" type="checkbox"/> PRES. DI CAPANNI</td><td>DAL 05.157 AL 05.160</td><td><input type="checkbox"/> RETE METALIICA</td><td></td></tr><tr><td colspan="2">DIMENSIONI</td><td colspan="2">CONSERVAZIONE</td></tr><tr><td>FRONTE ML.</td><td></td><td><input type="checkbox"/> INSUFFICIENTE</td><td></td></tr><tr><td>PROFONDITA' ML.</td><td></td><td><input type="checkbox"/> SUFFICIENTE</td><td></td></tr><tr><td>ALTEZZA ML.</td><td></td><td><input type="checkbox"/> BUONO</td><td></td></tr><tr><td>SUPERFICIE MQ.</td><td></td><td><input type="checkbox"/> OTTIMO</td><td></td></tr></table>						CARATTERISTICHE		RECINZIONI		<input type="checkbox"/> PORZIONE DI DUNA	<input type="checkbox"/> PRESENZA DI VEGETAZIONE	<input type="checkbox"/> LEGNO		<input type="checkbox"/> CONTINUA	<input type="checkbox"/> SOGGETTA A CALPESTIO	<input type="checkbox"/> FERRO		<div>RIFERIMENTO SCHEDA</div>		<input type="checkbox"/> CEMENTO		<input checked="" type="checkbox"/> PRES. DI CAPANNI	DAL 05.157 AL 05.160	<input type="checkbox"/> RETE METALIICA		DIMENSIONI		CONSERVAZIONE		FRONTE ML.		<input type="checkbox"/> INSUFFICIENTE		PROFONDITA' ML.		<input type="checkbox"/> SUFFICIENTE		ALTEZZA ML.		<input type="checkbox"/> BUONO		SUPERFICIE MQ.		<input type="checkbox"/> OTTIMO						
CARATTERISTICHE		RECINZIONI																																																
<input type="checkbox"/> PORZIONE DI DUNA	<input type="checkbox"/> PRESENZA DI VEGETAZIONE	<input type="checkbox"/> LEGNO																																																
<input type="checkbox"/> CONTINUA	<input type="checkbox"/> SOGGETTA A CALPESTIO	<input type="checkbox"/> FERRO																																																
<div>RIFERIMENTO SCHEDA</div>		<input type="checkbox"/> CEMENTO																																																
<input checked="" type="checkbox"/> PRES. DI CAPANNI	DAL 05.157 AL 05.160	<input type="checkbox"/> RETE METALIICA																																																
DIMENSIONI		CONSERVAZIONE																																																
FRONTE ML.		<input type="checkbox"/> INSUFFICIENTE																																																
PROFONDITA' ML.		<input type="checkbox"/> SUFFICIENTE																																																
ALTEZZA ML.		<input type="checkbox"/> BUONO																																																
SUPERFICIE MQ.		<input type="checkbox"/> OTTIMO																																																
<div>FOTO 3</div> 																																																		
<div>PRESENZA DI PINETE</div> <table><tr><td colspan="2">CARATTERISTICHE</td><td colspan="2">RECINZIONI</td></tr><tr><td><input type="checkbox"/> BASSURE</td><td><input checked="" type="checkbox"/> PRESENZA DI SOTTOBOSCO</td><td><input type="checkbox"/> LEGNO</td><td></td></tr><tr><td><input checked="" type="checkbox"/> PERCORSI</td><td><input checked="" type="checkbox"/> SOGGETTA A CALPESTIO</td><td><input type="checkbox"/> FERRO</td><td></td></tr><tr><td>RIFERIMENTO SCHEDA:</td><td>05.301</td><td><input type="checkbox"/> CEMENTO</td><td></td></tr><tr><td>PRESENZA STRUTTURE:</td><td></td><td><input checked="" type="checkbox"/> RETE METALLICA</td><td></td></tr><tr><td colspan="2">DIMENSIONI</td><td colspan="2">CONSERVAZIONE</td></tr><tr><td>FRONTE ML.</td><td>4483,91</td><td><input type="checkbox"/> INSUFFICIENTE</td><td></td></tr><tr><td>PROFONDITA' ML</td><td>100</td><td><input checked="" type="checkbox"/> SUFFICIENTE</td><td></td></tr><tr><td>ALTEZZA ML</td><td>0</td><td><input type="checkbox"/> BUONO</td><td></td></tr><tr><td>SUPERFICIE MQ.</td><td>346127,6</td><td><input type="checkbox"/> OTTIMO</td><td></td></tr></table>						CARATTERISTICHE		RECINZIONI		<input type="checkbox"/> BASSURE	<input checked="" type="checkbox"/> PRESENZA DI SOTTOBOSCO	<input type="checkbox"/> LEGNO		<input checked="" type="checkbox"/> PERCORSI	<input checked="" type="checkbox"/> SOGGETTA A CALPESTIO	<input type="checkbox"/> FERRO		RIFERIMENTO SCHEDA:	05.301	<input type="checkbox"/> CEMENTO		PRESENZA STRUTTURE:		<input checked="" type="checkbox"/> RETE METALLICA		DIMENSIONI		CONSERVAZIONE		FRONTE ML.	4483,91	<input type="checkbox"/> INSUFFICIENTE		PROFONDITA' ML	100	<input checked="" type="checkbox"/> SUFFICIENTE		ALTEZZA ML	0	<input type="checkbox"/> BUONO		SUPERFICIE MQ.	346127,6	<input type="checkbox"/> OTTIMO						
CARATTERISTICHE		RECINZIONI																																																
<input type="checkbox"/> BASSURE	<input checked="" type="checkbox"/> PRESENZA DI SOTTOBOSCO	<input type="checkbox"/> LEGNO																																																
<input checked="" type="checkbox"/> PERCORSI	<input checked="" type="checkbox"/> SOGGETTA A CALPESTIO	<input type="checkbox"/> FERRO																																																
RIFERIMENTO SCHEDA:	05.301	<input type="checkbox"/> CEMENTO																																																
PRESENZA STRUTTURE:		<input checked="" type="checkbox"/> RETE METALLICA																																																
DIMENSIONI		CONSERVAZIONE																																																
FRONTE ML.	4483,91	<input type="checkbox"/> INSUFFICIENTE																																																
PROFONDITA' ML	100	<input checked="" type="checkbox"/> SUFFICIENTE																																																
ALTEZZA ML	0	<input type="checkbox"/> BUONO																																																
SUPERFICIE MQ.	346127,6	<input type="checkbox"/> OTTIMO																																																
<div>FOTO 4</div> 																																																		
<div>PROTEZIONE COSTA</div> <table><tr><td><input checked="" type="checkbox"/> PARALLELE</td><td>MATERIALI</td><td>TIPOLOGIA</td></tr><tr><td><input type="checkbox"/> CONTINUE</td><td><input checked="" type="checkbox"/> MASSI IN PIETRA</td><td><input type="checkbox"/> EMERSE</td></tr><tr><td>DIST. COSTA</td><td><input type="checkbox"/> MASSI IN CEMENTO</td><td><input checked="" type="checkbox"/> SOFFOLTE</td></tr><tr><td>INTERASSE:</td><td><input type="checkbox"/> SACCHI DI SABBIA</td><td><input type="checkbox"/> SOMMERSE</td></tr><tr><td></td><td>0</td><td></td></tr><tr><td><input type="checkbox"/> RADENTI</td><td>MATERIALI</td><td>TIPOLOGIA</td></tr><tr><td><input type="checkbox"/> CONTINUE</td><td><input type="checkbox"/> RADENTI MASSI IN PIETRA</td><td><input type="checkbox"/> EMERSA</td></tr><tr><td>LUNGHEZZA:</td><td><input type="checkbox"/> MASSI IN CEMENTO</td><td><input type="checkbox"/> SOFFOLTA</td></tr><tr><td></td><td><input type="checkbox"/> SACCHI DI SABBIA</td><td><input type="checkbox"/> SOMMERSA</td></tr><tr><td></td><td>0</td><td></td></tr><tr><td><input type="checkbox"/> A PENNELLO</td><td>MATERIALI</td><td>TIPOLOGIA</td></tr><tr><td>NUMERO:</td><td><input type="checkbox"/> MASSI IN PIETRA</td><td><input type="checkbox"/> EMERSE</td></tr><tr><td>LUNGHEZZA</td><td><input type="checkbox"/> MASSI IN CEMENTO</td><td><input type="checkbox"/> SOFFOLTE</td></tr><tr><td>INTERASSE</td><td><input type="checkbox"/> SACCHI DI SABBIA</td><td><input type="checkbox"/> SOMMERSE</td></tr><tr><td></td><td>0</td><td></td></tr></table>						<input checked="" type="checkbox"/> PARALLELE	MATERIALI	TIPOLOGIA	<input type="checkbox"/> CONTINUE	<input checked="" type="checkbox"/> MASSI IN PIETRA	<input type="checkbox"/> EMERSE	DIST. COSTA	<input type="checkbox"/> MASSI IN CEMENTO	<input checked="" type="checkbox"/> SOFFOLTE	INTERASSE:	<input type="checkbox"/> SACCHI DI SABBIA	<input type="checkbox"/> SOMMERSE		0		<input type="checkbox"/> RADENTI	MATERIALI	TIPOLOGIA	<input type="checkbox"/> CONTINUE	<input type="checkbox"/> RADENTI MASSI IN PIETRA	<input type="checkbox"/> EMERSA	LUNGHEZZA:	<input type="checkbox"/> MASSI IN CEMENTO	<input type="checkbox"/> SOFFOLTA		<input type="checkbox"/> SACCHI DI SABBIA	<input type="checkbox"/> SOMMERSA		0		<input type="checkbox"/> A PENNELLO	MATERIALI	TIPOLOGIA	NUMERO:	<input type="checkbox"/> MASSI IN PIETRA	<input type="checkbox"/> EMERSE	LUNGHEZZA	<input type="checkbox"/> MASSI IN CEMENTO	<input type="checkbox"/> SOFFOLTE	INTERASSE	<input type="checkbox"/> SACCHI DI SABBIA	<input type="checkbox"/> SOMMERSE		0	
<input checked="" type="checkbox"/> PARALLELE	MATERIALI	TIPOLOGIA																																																
<input type="checkbox"/> CONTINUE	<input checked="" type="checkbox"/> MASSI IN PIETRA	<input type="checkbox"/> EMERSE																																																
DIST. COSTA	<input type="checkbox"/> MASSI IN CEMENTO	<input checked="" type="checkbox"/> SOFFOLTE																																																
INTERASSE:	<input type="checkbox"/> SACCHI DI SABBIA	<input type="checkbox"/> SOMMERSE																																																
	0																																																	
<input type="checkbox"/> RADENTI	MATERIALI	TIPOLOGIA																																																
<input type="checkbox"/> CONTINUE	<input type="checkbox"/> RADENTI MASSI IN PIETRA	<input type="checkbox"/> EMERSA																																																
LUNGHEZZA:	<input type="checkbox"/> MASSI IN CEMENTO	<input type="checkbox"/> SOFFOLTA																																																
	<input type="checkbox"/> SACCHI DI SABBIA	<input type="checkbox"/> SOMMERSA																																																
	0																																																	
<input type="checkbox"/> A PENNELLO	MATERIALI	TIPOLOGIA																																																
NUMERO:	<input type="checkbox"/> MASSI IN PIETRA	<input type="checkbox"/> EMERSE																																																
LUNGHEZZA	<input type="checkbox"/> MASSI IN CEMENTO	<input type="checkbox"/> SOFFOLTE																																																
INTERASSE	<input type="checkbox"/> SACCHI DI SABBIA	<input type="checkbox"/> SOMMERSE																																																
	0																																																	
<div>FOTO 5</div> 																																																		
<div>NOTE</div> <div>SPIAGGIA COMPRESA TRA IL BAGNO PERLA E IL BAGNO NAUTILUS.</div>																																																		
<div>DINAMICA DELLA COSTA</div> <div><input checked="" type="checkbox"/> EROSIONE<input type="checkbox"/> RIPASCIMENTO<input type="checkbox"/> STABILE</div>																																																		

DATA:
17/03/2004
RILEVATORE:
GIUNCHI - MINGUZZI
AGGIORNAMENTO:
PAGINA 1



COMUNE DI RAVENNA
AREA 6: PIANIFICAZIONE TERRITORIALE
SERVIZIO PROGETTAZIONE URBANISTICA

CENSIMENTO SPIAGGE LIBERE

Pagina 2

COD AREA:	NUM SCHEDA:
1107	05.561
LOCALITA':	
PUNTA MARINA	
CATASTO RAVENNA	
SEZIONE:	RA
FOGLIO:	14
MAPPAL:	1238

TIPOLOGIA

☒ SPIAGGIA LIBERA DA CONCESSIONI

☐ SPIAGGIA NATURISTI

VINCOLI AMBIENTALI VIGENTI

- ☒ VINCOLO IDROGEOLOGICO
☐ RISERVE NATURALI DELLO STATO
☐ ZONA DI PROTEZIONE SPECIALE
☐ SITI INTERESSE COMUNITARIO
☒ VINCOLO PAESISTICO LR31/2002
- L. R. 27/88 - L. 1039/39
- L. 1497/39 - L. 431 / 85

PROPRIETA' AREA

- ☐ COMUNE ☐ DEM. FORESTALE
☒ DEM. MARITTIMO ☐ PRIVATA


DIMENSIONI

LUNGHEZZA MAX: 12
LARGHEZZA MAX: 105
SUPERFICIE TOTALE: 1077

INQUADRAMENTO



FOTO SATELLITARE TRATTO



CONNESSIONI ALLE RETI

- ☐ PISTA CICLABILE
☒ TRASPORTO PUBBLICO
☒ PARCHEGGI

DIST. SPIAGGIA

- ☐ > 300 ML
☐ > 300 ML
☐ > 300 ML

FILTRI

- ☒ PINETA ML
☐ DUNA ML
☒ RECINZIONI ML

LARGH.

53,53
0
0

ALT.

0
0
1,2

ACCESSIBILITA'

- ☐ ESCLUSIVA ☐ DIRETTA
☐ PRESENZA BARRIERE ARCH

PERCORSI

- ☒ CARRABILE
☐ PEDONALE

NUMERO

2
0

FREQUENZA

0
0

PAVIMENTAZ.

STERRATO

PROPRIETA' PERCORSI

- ☐ COMUNE
☒ DEMANIO FORESTALE
☐ DEMANIO MARITTIMO
☐ PRIVATA

DATI CONCESSIONE

CONCESSIONE N: 0 DATA RILASCIO
SCADENZA:
INTESTATARIO CONCESSIONE:
SEZIONE: MARE/SPIAGGIA/PINETA/EDIFICATO

RECINZIONI AREA

- ☐ LEGNO
☐ RETE METALLICA
☐ VEGETAZIONE
☐ CEMENTO
☐ MURATURA

ALTEZZA

0
0
0
0
0

PRESENZA SERVIZI

- ☐ SERVIZI IGIENICI ☐ PUNTI RISTORO
☐ PERCORSI PAVIM. ☐ BARRIERE ARCHITET.
☐ STRUTT. SALVAT. N. 0
☐ AREE DI SALVAT. MQ 0
☐ SERV. MANUTENZIONE

ARREDI

- ☐ CARTELLI BACH.
☐ CESTINI
☐ ILLUMINAZIONE
☐ AIUOLE

STATO DI CONSERVAZIONE

SUFFICIENTE

AREA RETROSTANTE:


EDIFICATO

FOTO 1



FOTO 2





DATA: 17/03/2004		 COMUNE DI RAVENNA <i>AREA 6: PIANIFICAZIONE TERRITORIALE SERVIZIO PROGETTAZIONE URBANISTICA</i>	COD AREA: 1107		NUM SCHEDA: 05.561	
RILEVATORE: GIUNCHI - MINGUZZI			LOCALITA': PUNTA MARINA			
AGGIORNAMENTO:			CATASTO RAVENNA			
			SEZIONE: RA		FOGLIO: 14	
PAGINA 2				MAPPAL: 1238		

TIPOLOGIA		
<input checked="" type="checkbox"/> SPIAGGIA LIBERA DA CONCESSIONI <input type="checkbox"/> SPIAGGIA NATURISTI		

PRESENZA DI DUNE		
CARATTERISTICHE		RECINZIONI
<input type="checkbox"/> PORZIONE DI DUNA	<input type="checkbox"/> PRESENZA DI VEGETAZIONE	<input type="checkbox"/> LEGNO
<input type="checkbox"/> CONTINUA	<input type="checkbox"/> SOGGETTA A CALPESTIO	<input type="checkbox"/> FERRO
RIFERIMENTO SCHEDA		<input type="checkbox"/> CEMENTO
<input checked="" type="checkbox"/> PRES. DI CAPANNI	05.161	<input type="checkbox"/> RETE METALIICA
DIMENSIONI		CONSERVAZIONE
FRONTE ML.	0	<input type="checkbox"/> INSUFFICIENTE
PROFONDITA' ML.	0	<input type="checkbox"/> SUFFICIENTE
ALTEZZA ML.	0	<input type="checkbox"/> BUONO
SUPERFICIE MQ.	0	<input type="checkbox"/> OTTIMO

PRESENZA DI PINETE		
CARATTERISTICHE		RECINZIONI
<input type="checkbox"/> BASSURE	<input checked="" type="checkbox"/> PRESENZA DI SOTTOBOSCO	<input type="checkbox"/> LEGNO
<input checked="" type="checkbox"/> PERCORSI	<input checked="" type="checkbox"/> SOGGETTA A CALPESTIO	<input type="checkbox"/> FERRO
RIFERIMENTO SCHEDA:	05.301	<input type="checkbox"/> CEMENTO
PRESENZA STRUTTURE:		<input checked="" type="checkbox"/> RETE METALLICA
DIMENSIONI		CONSERVAZIONE
FRONTE ML.	4483,91	<input type="checkbox"/> INSUFFICIENTE
PROFONDITA' ML	100	<input checked="" type="checkbox"/> SUFFICIENTE
ALTEZZA ML	0	<input type="checkbox"/> BUONO
SUPERFICIE MQ.	346127,6	<input type="checkbox"/> OTTIMO

PROTEZIONE COSTA		
<input checked="" type="checkbox"/> PARALLELE	MATERIALI	TIPOLOGIA
<input type="checkbox"/> CONTINUE	<input checked="" type="checkbox"/> MASSI IN PIETRA	<input type="checkbox"/> EMERSE
DIST. COSTA	<input type="checkbox"/> MASSI IN CEMENTO	<input checked="" type="checkbox"/> SOFFOLTE
INTERASSE:	<input type="checkbox"/> SACCHI DI SABBIA	<input type="checkbox"/> SOMMERSE
<input type="checkbox"/> RADENTI	MATERIALI	TIPOLOGIA
<input type="checkbox"/> CONTINUE	<input type="checkbox"/> RADENTI MASSI IN PIETRA	<input type="checkbox"/> EMERSA
LUNGHEZZA:	<input type="checkbox"/> MASSI IN CEMENTO	<input type="checkbox"/> SOFFOLTA
	<input type="checkbox"/> SACCHI DI SABBIA	<input type="checkbox"/> SOMMERSA
<input type="checkbox"/> A PENNELLO	MATERIALI	TIPOLOGIA
NUMERO:	<input type="checkbox"/> MASSI IN PIETRA	<input type="checkbox"/> EMERSE
LUNGHEZZA	<input type="checkbox"/> MASSI IN CEMENTO	<input type="checkbox"/> SOFFOLTE
INTERASSE	<input type="checkbox"/> SACCHI DI SABBIA	<input type="checkbox"/> SOMMERSE
DINAMICA DELLA COSTA		
<input checked="" type="checkbox"/> EROSIONE <input type="checkbox"/> RIPASCIMENTO <input type="checkbox"/> STABILE		

FOTO 3	
	
FOTO 4	
	
FOTO 5	
NOTE	
SPIAGGIA COMPRESA TRA IL BAGNO NAUTILUS E IL BAGNO BOLOGNINO.	

DATA:
17/03/2004
RILEVATORE:
GIUNCHI - MINGUZZI
AGGIORNAMENTO:
PAGINA 1



COMUNE DI RAVENNA
AREA 6: PIANIFICAZIONE TERRITORIALE
SERVIZIO PROGETTAZIONE URBANISTICA

CENSIMENTO SPIAGGE LIBERE

Pagina 2

COD AREA:	NUM SCHEDA:
1108	05.562
LOCALITA':	
PUNTA MARINA	
CATASTO RAVENNA	
SEZIONE:	RA
FOGLIO:	14
MAPPAL:	1238

TIPOLOGIA

☒ SPIAGGIA LIBERA DA CONCESSIONI

☐ SPIAGGIA NATURISTI

VINCOLI AMBIENTALI VIGENTI

- ☒ VINCOLO IDROGEOLOGICO
☐ RISERVE NATURALI DELLO STATO
☐ ZONA DI PROTEZIONE SPECIALE
☐ SITI INTERESSE COMUNITARIO
☒ VINCOLO PAESISTICO LR31/2002
- L. R. 27/88 - L. 1039/39
- L. 1497/39 - L. 431 / 85

PROPRIETA' AREA

- ☐ COMUNE ☐ DEM. FORESTALE
☒ DEM. MARITTIMO ☐ PRIVATA


DIMENSIONI

LUNGHEZZA MAX: 10
LARGHEZZA MAX: 56
SUPERFICIE TOTALE: 512

INQUADRAMENTO



FOTO SATELLITARE TRATTO



CONNESSIONI ALLE RETI

- ☐ PISTA CICLABILE
☒ TRASPORTO PUBBLICO
☒ PARCHEGGI

DIST. SPIAGGIA

- ☐ > 300 ML
☐ > 300 ML
☐ > 300 ML

FILTRI

- ☒ PINETA ML
☐ DUNA ML
☒ RECINZIONI ML

LARGH.

56,38
0
0

ALT.

0
0
1,2

ACCESSIBILITA'

- ☐ ESCLUSIVA ☐ DIRETTA
☐ PRESENZA BARRIERE ARCH

PERCORSI

- ☒ CARRABILE
☐ PEDONALE

NUMERO

2
0

FREQUENZA

0
0

PAVIMENTAZ.

STERRATO

PROPRIETA' PERCORSI

- ☐ COMUNE
☒ DEMANIO FORESTALE
☐ DEMANIO MARITTIMO
☐ PRIVATA

DATI CONCESSIONE

CONCESSIONE N: 0 DATA RILASCIO

SCADENZA:

INTESTATARIO CONCESSIONE:

SEZIONE: MARE/SPIAGGIA/PINETA/EDIFICATO

RECINZIONI AREA

- ☐ LEGNO
☐ RETE METALLICA
☐ VEGETAZIONE
☐ CEMENTO
☐ MURATURA

0
0
0
0
0

PRESENZA SERVIZI

- ☐ SERVIZI IGIENICI ☐ PUNTI RISTORO
☐ PERCORSI PAVIM. ☐ BARRIERE ARCHITET.
☐ STRUTT. SALVAT. N. 0
☐ AREE DI SALVAT. MQ 0
☐ SERV. MANUTENZIONE

ARREDI

- ☐ CARTELLI BACH.
☐ CESTINI
☐ ILLUMINAZIONE
☐ AIUOLE
☐

STATO DI CONSERVAZIONE

SUFFICIENTE

AREA RETROSTANTE:

EDIFICATO

FOTO 1



FOTO 2



<div><div>DATA:</div><div>17/03/2004</div><div>RILEVATORE:</div><div>GIUNCHI - MINGUZZI</div><div>AGGIORNAMENTO:</div><div></div><div>PAGINA 2</div></div>		<div><div><div><div></div><div>COMUNE DI RAVENNA</div><div>AREA 6: PLANIFICAZIONE TERRITORIALE</div><div>SERVIZIO PROGETTAZIONE URBANISTICA</div></div></div><div>CENSIMENTO SPIAGGE LIBERE</div></div>		<div><div><div>COD AREA:</div><div>1108</div><div>NUM SCHEDA:</div><div>05.562</div></div><div><div>LOCALITA':</div><div>PUNTA MARINA</div><div>CATASTO RAVENNA</div><div><div>SEZIONE:</div><div>RA</div><div>FOGLIO:</div><div>14</div><div>MAPPALE:</div><div>1238</div></div></div></div>	
<div><div>TIPOLOGIA</div><div><div><input checked="" type="checkbox"/> SPIAGGIA LIBERA DA CONCESSIONI</div><div><input type="checkbox"/> SPIAGGIA NATURISTI</div><div></div></div></div>					
<div><div>PRESENZA DI DUNE</div><div><div><div>CARATTERISTICHE</div><div><div><input type="checkbox"/> PORZIONE DI DUNA</div><div><input type="checkbox"/> PRESENZA DI VEGETAZIONE</div><div><input type="checkbox"/> CONTINUA</div><div><input type="checkbox"/> SOGGETTA A CALPESTIO</div><div><div>RIFERIMENTO SCHEDA</div><div></div></div><div><input type="checkbox"/> PRES. DI CAPANNI</div><div></div></div></div><div><div>DIMENSIONI</div><div><div>FRONTE ML.</div><div></div><div>0</div><div>PROFONDITA' ML.</div><div></div><div>0</div><div>ALTEZZA ML.</div><div></div><div>0</div><div>SUPERFICIE MQ.</div><div></div><div>0</div></div></div><div><div>RECINZIONI</div><div><div><input type="checkbox"/> LEGNO</div><div><input type="checkbox"/> FERRO</div><div><input type="checkbox"/> CEMENTO</div><div><input type="checkbox"/> RETE METALIICA</div></div></div></div><div><div>FOTO 3</div><div></div></div></div>					
<div><div>PRESENZA DI PINETE</div><div><div><div>CARATTERISTICHE</div><div><div><input type="checkbox"/> BASSURE</div><div><input checked="" type="checkbox"/> PRESENZA DI SOTTOBOSCO</div><div><input checked="" type="checkbox"/> PERCORSI</div><div><input checked="" type="checkbox"/> SOGGETTA A CALPESTIO</div><div>RIFERIMENTO SCHEDA:</div><div></div><div>05.301</div><div>PRESENZA STRUTTURE:</div><div></div></div><div><div>DIMENSIONI</div><div><div>FRONTE ML.</div><div></div><div>4483,91</div><div>PROFONDITA' ML</div><div></div><div>100</div><div>ALTEZZA ML</div><div></div><div>0</div><div>SUPERFICIE MQ.</div><div></div><div>346127,6</div></div></div><div><div>RECINZIONI</div><div><div><input type="checkbox"/> LEGNO</div><div><input type="checkbox"/> FERRO</div><div><input type="checkbox"/> CEMENTO</div><div><input checked="" type="checkbox"/> RETE METALLICA</div></div></div></div><div><div>FOTO 4</div><div></div></div></div></div>					
<div><div>PROTEZIONE COSTA</div><div><div><div><input checked="" type="checkbox"/> PARALLELE</div><div><div>MATERIALI</div><div><div><input checked="" type="checkbox"/> MASSI IN PIETRA</div><div><input type="checkbox"/> MASSI IN CEMENTO</div><div><input type="checkbox"/> SACCHI DI SABBIA</div></div></div><div><div>TIPOLOGIA</div><div><div><input type="checkbox"/> EMERSE</div><div><input checked="" type="checkbox"/> SOFFOLTE</div><div><input type="checkbox"/> SOMMERSE</div></div></div></div><div><div><input type="checkbox"/> CONTINUE</div><div><div>DIST. COSTA</div><div></div><div>276,68</div><div>INTERASSE:</div><div></div><div>0</div></div></div><div><div><input type="checkbox"/> RADENTI</div><div><div>MATERIALI</div><div><div><input type="checkbox"/> RADENTI MASSI IN PIETRA</div><div><input type="checkbox"/> MASSI IN CEMENTO</div><div><input type="checkbox"/> SACCHI DI SABBIA</div></div></div><div><div>TIPOLOGIA</div><div><div><input type="checkbox"/> EMERSA</div><div><input type="checkbox"/> SOFFOLTA</div><div><input type="checkbox"/> SOMMERSA</div></div></div></div><div><div><input type="checkbox"/> A PENNELLO</div><div><div>MATERIALI</div><div><div><input type="checkbox"/> MASSI IN PIETRA</div><div><input type="checkbox"/> MASSI IN CEMENTO</div><div><input type="checkbox"/> SACCHI DI SABBIA</div></div></div><div><div>TIPOLOGIA</div><div><div><input type="checkbox"/> EMERSE</div><div><input type="checkbox"/> SOFFOLTE</div><div><input type="checkbox"/> SOMMERSE</div></div></div></div></div></div> <div><div><div>FOTO 5</div><div></div></div><div><div>NOTE</div><div>SPIAGGIA COMPRESA TRA IL BAGNO BOLOGNINO E IL BAGNO BOLOGNA.</div></div></div>					
<div><div>DINAMICA DELLA COSTA</div><div><div><input type="checkbox"/> EROSIONE</div><div><input type="checkbox"/> RIPASCIMENTO</div><div><input checked="" type="checkbox"/> STABILE</div></div></div>					

DATA:
17/03/2004
RILEVATORE:
GIUNCHI - MINGUZZI
AGGIORNAMENTO:
PAGINA 1



COMUNE DI RAVENNA
AREA 6: PIANIFICAZIONE TERRITORIALE
SERVIZIO PROGETTAZIONE URBANISTICA

CENSIMENTO SPIAGGE LIBERE

Pagina 2

COD AREA:	NUM SCHEDA:
1109	05.563
LOCALITA':	
PUNTA MARINA	
CATASTO RAVENNA	
SEZIONE:	RA
FOGLIO:	14
MAPPAL:	1238

TIPOLOGIA

☒ SPIAGGIA LIBERA DA CONCESSIONI

☐ SPIAGGIA NATURISTI

VINCOLI AMBIENTALI VIGENTI

- ☒ VINCOLO IDROGEOLOGICO
☐ RISERVE NATURALI DELLO STATO
☐ ZONA DI PROTEZIONE SPECIALE
☐ SITI INTERESSE COMUNITARIO
☒ VINCOLO PAESISTICO LR31/2002
- L. R. 27/88 - L. 1039/39
- L. 1497/39 - L. 431 / 85

PROPRIETA' AREA

- ☐ COMUNE ☐ DEM. FORESTALE
☒ DEM. MARITTIMO ☐ PRIVATA


DIMENSIONI

LUNGHEZZA MAX: 4
LARGHEZZA MAX: 72
SUPERFICIE TOTALE: 247

INQUADRAMENTO



FOTO SATELLITARE TRATTO



CONNESSIONI ALLE RETI

- ☐ PISTA CICLABILE
☒ TRASPORTO PUBBLICO
☒ PARCHEGGI

DIST. SPIAGGIA

- ☐ > 300 ML
☐ > 300 ML
☐ > 300 ML

FILTRI

- ☒ PINETA ML
☐ DUNA ML
☒ RECINZIONI ML

LARGH.

58,57
0
0

ALT.

0
0
1,2

ACCESSIBILITA'

- ☐ ESCLUSIVA ☐ DIRETTA
☐ PRESENZA BARRIERE ARCH

PERCORSI

- ☒ CARRABILE
☒ PEDONALE

NUMERO

1
1

FREQUENZA

0
0

PAVIMENTAZ.

STERRATO
STERRATO

PROPRIETA' PERCORSI

- ☐ COMUNE
☒ DEMANIO FORESTALE
☐ DEMANIO MARITTIMO
☐ PRIVATA

DATI CONCESSIONE

CONCESSIONE N: 0 DATA RILASCIO
SCADENZA:
INTESTATARIO CONCESSIONE:
SEZIONE: MARE/SPIAGGIA/PINETA/EDIFICATO

RECINZIONI AREA

- ☐ LEGNO
☐ RETE METALLICA
☐ VEGETAZIONE
☐ CEMENTO
☐ MURATURA

ALTEZZA

0
0
0
0
0

PRESENZA SERVIZI

- ☐ SERVIZI IGIENICI ☐ PUNTI RISTORO
☐ PERCORSI PAVIM. ☐ BARRIERE ARCHITET.
☐ STRUTT SALVAT. N. 0
☐ AREE DI SALVAT. MQ 0
☐ SERV. MANUTENZIONE

ARREDI

- ☐ CARTELLI BACH.
☐ CESTINI
☐ ILLUMINAZIONE
☐ AIUOLE

STATO DI CONSERVAZIONE

SUFFICIENTE

AREA RETROSTANTE:

EDIFICATO

FOTO 1



FOTO 2



<div>DATA:<div>17/03/2004</div></div> <div>RILEVATORE:<div>GIUNCHI - MINGUZZI</div></div> <div>AGGIORNAMENTO:<div></div></div> <div>PAGINA 2</div>		<div><div><div><div></div></div><div>COMUNE DI RAVENNA</div><div>AREA 6: PLANIFICAZIONE TERRITORIALE SERVIZIO PROGETTAZIONE URBANISTICA</div></div><div>CENSIMENTO SPIAGGE LIBERE</div></div>		<div><div>COD AREA:<div>1109</div></div><div>NUM SCHEDA:<div>05.563</div></div><div>LOCALITA':<div>PUNTA MARINA</div></div><div>CATASTO RAVENNA</div><div>SEZIONE:<div>RA</div></div><div>FOGLIO:<div>14</div></div><div>MAPPALE:<div>1238</div></div></div>																																									
<div>TIPOLOGIA</div> <div><input checked="" type="checkbox"/> SPIAGGIA LIBERA DA CONCESSIONI<input type="checkbox"/> SPIAGGIA NATURISTI</div>																																													
<div>PRESENZA DI DUNE</div> <table><tr><td colspan="2">CARATTERISTICHE</td><td colspan="2">RECINZIONI</td></tr><tr><td><input type="checkbox"/> PORZIONE DI DUNA</td><td><input type="checkbox"/> PRESENZA DI VEGETAZIONE</td><td><input type="checkbox"/> LEGNO</td><td></td></tr><tr><td><input type="checkbox"/> CONTINUA</td><td><input type="checkbox"/> SOGGETTA A CALPESTIO</td><td><input type="checkbox"/> FERRO</td><td></td></tr><tr><td><div>RIFERIMENTO SCHEDA</div></td><td></td><td><input type="checkbox"/> CEMENTO</td><td></td></tr><tr><td><input type="checkbox"/> PRES. DI CAPANNI</td><td></td><td><input type="checkbox"/> RETE METALIICA</td><td></td></tr><tr><td colspan="2">DIMENSIONI</td><td colspan="2">CONSERVAZIONE</td></tr><tr><td>FRONTE ML.</td><td></td><td><input type="checkbox"/> INSUFFICIENTE</td><td></td></tr><tr><td>PROFONDITA' ML.</td><td></td><td><input type="checkbox"/> SUFFICIENTE</td><td></td></tr><tr><td>ALTEZZA ML.</td><td></td><td><input type="checkbox"/> BUONO</td><td></td></tr><tr><td>SUPERFICIE MQ.</td><td></td><td><input type="checkbox"/> OTTIMO</td><td></td></tr></table>						CARATTERISTICHE		RECINZIONI		<input type="checkbox"/> PORZIONE DI DUNA	<input type="checkbox"/> PRESENZA DI VEGETAZIONE	<input type="checkbox"/> LEGNO		<input type="checkbox"/> CONTINUA	<input type="checkbox"/> SOGGETTA A CALPESTIO	<input type="checkbox"/> FERRO		<div>RIFERIMENTO SCHEDA</div>		<input type="checkbox"/> CEMENTO		<input type="checkbox"/> PRES. DI CAPANNI		<input type="checkbox"/> RETE METALIICA		DIMENSIONI		CONSERVAZIONE		FRONTE ML.		<input type="checkbox"/> INSUFFICIENTE		PROFONDITA' ML.		<input type="checkbox"/> SUFFICIENTE		ALTEZZA ML.		<input type="checkbox"/> BUONO		SUPERFICIE MQ.		<input type="checkbox"/> OTTIMO	
CARATTERISTICHE		RECINZIONI																																											
<input type="checkbox"/> PORZIONE DI DUNA	<input type="checkbox"/> PRESENZA DI VEGETAZIONE	<input type="checkbox"/> LEGNO																																											
<input type="checkbox"/> CONTINUA	<input type="checkbox"/> SOGGETTA A CALPESTIO	<input type="checkbox"/> FERRO																																											
<div>RIFERIMENTO SCHEDA</div>		<input type="checkbox"/> CEMENTO																																											
<input type="checkbox"/> PRES. DI CAPANNI		<input type="checkbox"/> RETE METALIICA																																											
DIMENSIONI		CONSERVAZIONE																																											
FRONTE ML.		<input type="checkbox"/> INSUFFICIENTE																																											
PROFONDITA' ML.		<input type="checkbox"/> SUFFICIENTE																																											
ALTEZZA ML.		<input type="checkbox"/> BUONO																																											
SUPERFICIE MQ.		<input type="checkbox"/> OTTIMO																																											
<div>FOTO 3</div> <div></div>																																													
<div>PRESENZA DI PINETE</div> <table><tr><td colspan="2">CARATTERISTICHE</td><td colspan="2">RECINZIONI</td></tr><tr><td><input type="checkbox"/> BASSURE</td><td><input checked="" type="checkbox"/> PRESENZA DI SOTTOBOSCO</td><td><input type="checkbox"/> LEGNO</td><td></td></tr><tr><td><input checked="" type="checkbox"/> PERCORSI</td><td><input checked="" type="checkbox"/> SOGGETTA A CALPESTIO</td><td><input type="checkbox"/> FERRO</td><td></td></tr><tr><td>RIFERIMENTO SCHEDA:</td><td>05.301</td><td><input type="checkbox"/> CEMENTO</td><td></td></tr><tr><td>PRESENZA STRUTTURE:</td><td></td><td><input checked="" type="checkbox"/> RETE METALLICA</td><td></td></tr><tr><td colspan="2">DIMENSIONI</td><td colspan="2">CONSERVAZIONE</td></tr><tr><td>FRONTE ML.</td><td>4483,91</td><td><input type="checkbox"/> INSUFFICIENTE</td><td></td></tr><tr><td>PROFONDITA' ML</td><td>100</td><td><input checked="" type="checkbox"/> SUFFICIENTE</td><td></td></tr><tr><td>ALTEZZA ML</td><td>0</td><td><input type="checkbox"/> BUONO</td><td></td></tr><tr><td>SUPERFICIE MQ.</td><td>346127,6</td><td><input type="checkbox"/> OTTIMO</td><td></td></tr></table>						CARATTERISTICHE		RECINZIONI		<input type="checkbox"/> BASSURE	<input checked="" type="checkbox"/> PRESENZA DI SOTTOBOSCO	<input type="checkbox"/> LEGNO		<input checked="" type="checkbox"/> PERCORSI	<input checked="" type="checkbox"/> SOGGETTA A CALPESTIO	<input type="checkbox"/> FERRO		RIFERIMENTO SCHEDA:	05.301	<input type="checkbox"/> CEMENTO		PRESENZA STRUTTURE:		<input checked="" type="checkbox"/> RETE METALLICA		DIMENSIONI		CONSERVAZIONE		FRONTE ML.	4483,91	<input type="checkbox"/> INSUFFICIENTE		PROFONDITA' ML	100	<input checked="" type="checkbox"/> SUFFICIENTE		ALTEZZA ML	0	<input type="checkbox"/> BUONO		SUPERFICIE MQ.	346127,6	<input type="checkbox"/> OTTIMO	
CARATTERISTICHE		RECINZIONI																																											
<input type="checkbox"/> BASSURE	<input checked="" type="checkbox"/> PRESENZA DI SOTTOBOSCO	<input type="checkbox"/> LEGNO																																											
<input checked="" type="checkbox"/> PERCORSI	<input checked="" type="checkbox"/> SOGGETTA A CALPESTIO	<input type="checkbox"/> FERRO																																											
RIFERIMENTO SCHEDA:	05.301	<input type="checkbox"/> CEMENTO																																											
PRESENZA STRUTTURE:		<input checked="" type="checkbox"/> RETE METALLICA																																											
DIMENSIONI		CONSERVAZIONE																																											
FRONTE ML.	4483,91	<input type="checkbox"/> INSUFFICIENTE																																											
PROFONDITA' ML	100	<input checked="" type="checkbox"/> SUFFICIENTE																																											
ALTEZZA ML	0	<input type="checkbox"/> BUONO																																											
SUPERFICIE MQ.	346127,6	<input type="checkbox"/> OTTIMO																																											
<div>FOTO 4</div> <div></div>																																													
<div>PROTEZIONE COSTA</div> <table><tr><td><input checked="" type="checkbox"/> PARALLELE</td><td>MATERIALI</td><td>TIPOLOGIA</td></tr><tr><td><input type="checkbox"/> CONTINUE</td><td><input checked="" type="checkbox"/> MASSI IN PIETRA</td><td><input type="checkbox"/> EMERSE</td></tr><tr><td>DIST. COSTA</td><td><input type="checkbox"/> MASSI IN CEMENTO</td><td><input checked="" type="checkbox"/> SOFFOLTE</td></tr><tr><td>INTERASSE:</td><td><input type="checkbox"/> SACCHI DI SABBIA</td><td><input type="checkbox"/> SOMMERSE</td></tr><tr><td><input type="checkbox"/> RADENTI</td><td>MATERIALI</td><td>TIPOLOGIA</td></tr><tr><td><input type="checkbox"/> CONTINUE</td><td><input type="checkbox"/> RADENTI MASSI IN PIETRA</td><td><input type="checkbox"/> EMERSA</td></tr><tr><td>LUNGHEZZA:</td><td><input type="checkbox"/> MASSI IN CEMENTO</td><td><input type="checkbox"/> SOFFOLTA</td></tr><tr><td></td><td><input type="checkbox"/> SACCHI DI SABBIA</td><td><input type="checkbox"/> SOMMERSA</td></tr><tr><td><input type="checkbox"/> A PENNELLO</td><td>MATERIALI</td><td>TIPOLOGIA</td></tr><tr><td>NUMERO:</td><td><input type="checkbox"/> MASSI IN PIETRA</td><td><input type="checkbox"/> EMERSE</td></tr><tr><td>LUNGHEZZA</td><td><input type="checkbox"/> MASSI IN CEMENTO</td><td><input type="checkbox"/> SOFFOLTE</td></tr><tr><td>INTERASSE</td><td><input type="checkbox"/> SACCHI DI SABBIA</td><td><input type="checkbox"/> SOMMERSE</td></tr></table>						<input checked="" type="checkbox"/> PARALLELE	MATERIALI	TIPOLOGIA	<input type="checkbox"/> CONTINUE	<input checked="" type="checkbox"/> MASSI IN PIETRA	<input type="checkbox"/> EMERSE	DIST. COSTA	<input type="checkbox"/> MASSI IN CEMENTO	<input checked="" type="checkbox"/> SOFFOLTE	INTERASSE:	<input type="checkbox"/> SACCHI DI SABBIA	<input type="checkbox"/> SOMMERSE	<input type="checkbox"/> RADENTI	MATERIALI	TIPOLOGIA	<input type="checkbox"/> CONTINUE	<input type="checkbox"/> RADENTI MASSI IN PIETRA	<input type="checkbox"/> EMERSA	LUNGHEZZA:	<input type="checkbox"/> MASSI IN CEMENTO	<input type="checkbox"/> SOFFOLTA		<input type="checkbox"/> SACCHI DI SABBIA	<input type="checkbox"/> SOMMERSA	<input type="checkbox"/> A PENNELLO	MATERIALI	TIPOLOGIA	NUMERO:	<input type="checkbox"/> MASSI IN PIETRA	<input type="checkbox"/> EMERSE	LUNGHEZZA	<input type="checkbox"/> MASSI IN CEMENTO	<input type="checkbox"/> SOFFOLTE	INTERASSE	<input type="checkbox"/> SACCHI DI SABBIA	<input type="checkbox"/> SOMMERSE				
<input checked="" type="checkbox"/> PARALLELE	MATERIALI	TIPOLOGIA																																											
<input type="checkbox"/> CONTINUE	<input checked="" type="checkbox"/> MASSI IN PIETRA	<input type="checkbox"/> EMERSE																																											
DIST. COSTA	<input type="checkbox"/> MASSI IN CEMENTO	<input checked="" type="checkbox"/> SOFFOLTE																																											
INTERASSE:	<input type="checkbox"/> SACCHI DI SABBIA	<input type="checkbox"/> SOMMERSE																																											
<input type="checkbox"/> RADENTI	MATERIALI	TIPOLOGIA																																											
<input type="checkbox"/> CONTINUE	<input type="checkbox"/> RADENTI MASSI IN PIETRA	<input type="checkbox"/> EMERSA																																											
LUNGHEZZA:	<input type="checkbox"/> MASSI IN CEMENTO	<input type="checkbox"/> SOFFOLTA																																											
	<input type="checkbox"/> SACCHI DI SABBIA	<input type="checkbox"/> SOMMERSA																																											
<input type="checkbox"/> A PENNELLO	MATERIALI	TIPOLOGIA																																											
NUMERO:	<input type="checkbox"/> MASSI IN PIETRA	<input type="checkbox"/> EMERSE																																											
LUNGHEZZA	<input type="checkbox"/> MASSI IN CEMENTO	<input type="checkbox"/> SOFFOLTE																																											
INTERASSE	<input type="checkbox"/> SACCHI DI SABBIA	<input type="checkbox"/> SOMMERSE																																											
<div>FOTO 5</div> <div></div>																																													
<div>NOTE</div> <div>SPIAGGIA COMPRESA TRA IL BAGNO BOLOGNA E IL BAGNO WILMA.</div>																																													
<div>DINAMICA DELLA COSTA</div> <div><input type="checkbox"/> EROSIONE<input type="checkbox"/> RIPASCIMENTO<input checked="" type="checkbox"/> STABILE</div>																																													

DATA:
17/03/2004
RILEVATORE:
GIUNCHI - MINGUZZI
AGGIORNAMENTO:
PAGINA 1



COMUNE DI RAVENNA
AREA 6: PIANIFICAZIONE TERRITORIALE
SERVIZIO PROGETTAZIONE URBANISTICA

CENSIMENTO SPIAGGE LIBERE

Pagina 2

COD AREA:	NUM SCHEDA:
1110	05.564
LOCALITA':	
PUNTA MARINA	
CATASTO RAVENNA	
SEZIONE:	RA
FOGLIO:	14
MAPPAL:	1238

TIPOLOGIA

☒ SPIAGGIA LIBERA DA CONCESSIONI

☐ SPIAGGIA NATURISTI

VINCOLI AMBIENTALI VIGENTI

- ☒ VINCOLO IDROGEOLOGICO
☐ RISERVE NATURALI DELLO STATO
☐ ZONA DI PROTEZIONE SPECIALE
☐ SITI INTERESSE COMUNITARIO
☒ VINCOLO PAESISTICO LR31/2002
- L. R. 27/88 - L. 1039/39
- L. 1497/39 - L. 431 / 85

PROPRIETA' AREA

- ☐ COMUNE ☐ DEM. FORESTALE
☒ DEM. MARITTIMO ☐ PRIVATA


DIMENSIONI

LUNGHEZZA MAX: 5
LARGHEZZA MAX: 67
SUPERFICIE TOTALE: 287

INQUADRAMENTO



FOTO SATELLITARE TRATTO



CONNESSIONI ALLE RETI

- ☐ PISTA CICLABILE
☒ TRASPORTO PUBBLICO
☒ PARCHEGGI

DIST. SPIAGGIA

- ☐ > 300 ML
☐ > 300 ML
☐ > 300 ML

FILTRI

- ☒ PINETA ML
☐ DUNA ML
☒ RECINZIONI ML

LARGH.

60,52
0
0

ALT.

0
0
1,2

ACCESSIBILITA'

- ☐ ESCLUSIVA ☐ DIRETTA
☐ PRESENZA BARRIERE ARCH

PERCORSI

- ☒ CARRABILE
☒ PEDONALE

NUMERO

1
1

FREQUENZA

0
0

PAVIMENTAZ.

STERRATO
STERRATO

PROPRIETA' PERCORSI

- ☐ COMUNE
☒ DEMANIO FORESTALE
☐ DEMANIO MARITTIMO
☐ PRIVATA

DATI CONCESSIONE

CONCESSIONE N: 0 DATA RILASCIO

SCADENZA:

INTESTATARIO CONCESSIONE:

SEZIONE: MARE/SPIAGGIA/PINETA/EDIFICATO

RECINZIONI AREA

- ☐ LEGNO
☐ RETE METALLICA
☐ VEGETAZIONE
☐ CEMENTO
☐ MURATURA

0
0
0
0
0

PRESENZA SERVIZI

- ☐ SERVIZI IGIENICI ☐ PUNTI RISTORO
☐ PERCORSI PAVIM. ☐ BARRIERE ARCHITET.
☐ STRUTT. SALVAT. N. 0
☐ AREE DI SALVAT. MQ 0
☐ SERV. MANUTENZIONE

ARREDI

- ☐ CARTELLI BACH.
☐ CESTINI
☐ ILLUMINAZIONE
☐ AIUOLE

STATO DI CONSERVAZIONE

SUFFICIENTE

AREA RETROSTANTE:


EDIFICATO

FOTO 1



FOTO 2



DATA: 17/03/2004		 COMUNE DI RAVENNA <i>AREA 6: PIANIFICAZIONE TERRITORIALE SERVIZIO PROGETTAZIONE URBANISTICA</i>	COD AREA: 1110		NUM SCHEDA: 05.564	
RILEVATORE: GIUNCHI - MINGUZZI			LOCALITA': PUNTA MARINA			
AGGIORNAMENTO:			CATASTO RAVENNA			
			SEZIONE: RA		FOGLIO: 14	
PAGINA 2				MAPPALE: 1238		

TIPOLOGIA		
<input checked="" type="checkbox"/> SPIAGGIA LIBERA DA CONCESSIONI <input type="checkbox"/> SPIAGGIA NATURISTI		

PRESENZA DI DUNE		
CARATTERISTICHE		RECINZIONI
<input type="checkbox"/> PORZIONE DI DUNA	<input type="checkbox"/> PRESENZA DI VEGETAZIONE	<input type="checkbox"/> LEGNO
<input type="checkbox"/> CONTINUA	<input type="checkbox"/> SOGGETTA A CALPESTIO	<input type="checkbox"/> FERRO
RIFERIMENTO SCHEDA		<input type="checkbox"/> CEMENTO
<input type="checkbox"/> PRES. DI CAPANNI		<input type="checkbox"/> RETE METALLICA
DIMENSIONI		CONSERVAZIONE
FRONTE ML.		<input type="checkbox"/> INSUFFICIENTE
PROFONDITA' ML.		<input type="checkbox"/> SUFFICIENTE
ALTEZZA ML.		<input type="checkbox"/> BUONO
SUPERFICIE MQ.		<input type="checkbox"/> OTTIMO

PRESENZA DI PINETE		
CARATTERISTICHE		RECINZIONI
<input type="checkbox"/> BASSURE	<input checked="" type="checkbox"/> PRESENZA DI SOTTOBOSCO	<input type="checkbox"/> LEGNO
<input checked="" type="checkbox"/> PERCORSI	<input checked="" type="checkbox"/> SOGGETTA A CALPESTIO	<input type="checkbox"/> FERRO
RIFERIMENTO SCHEDA:	05.301	<input type="checkbox"/> CEMENTO
PRESENZA STRUTTURE:		<input checked="" type="checkbox"/> RETE METALLICA
DIMENSIONI		CONSERVAZIONE
FRONTE ML.	4483,91	<input type="checkbox"/> INSUFFICIENTE
PROFONDITA' ML	100	<input checked="" type="checkbox"/> SUFFICIENTE
ALTEZZA ML	0	<input type="checkbox"/> BUONO
SUPERFICIE MQ.	346127,6	<input type="checkbox"/> OTTIMO

PROTEZIONE COSTA		
<input checked="" type="checkbox"/> PARALLELE	MATERIALI	TIPOLOGIA
<input type="checkbox"/> CONTINUE	<input checked="" type="checkbox"/> MASSI IN PIETRA	<input type="checkbox"/> EMERSE
DIST. COSTA	269,66	<input checked="" type="checkbox"/> SOFFOLTE
INTERASSE:	0	<input type="checkbox"/> SOMMERSE
<input type="checkbox"/> RADENTI	MATERIALI	TIPOLOGIA
<input type="checkbox"/> CONTINUE	<input type="checkbox"/> RADENTI MASSI IN PIETRA	<input type="checkbox"/> EMERSA
LUNGHEZZA:	0	<input type="checkbox"/> SOFFOLTA
	<input type="checkbox"/> MASSI IN CEMENTO	<input type="checkbox"/> SOMMERSA
	<input type="checkbox"/> SACCHI DI SABBIA	
<input type="checkbox"/> A PENNELLO	MATERIALI	TIPOLOGIA
NUMERO:	0	<input type="checkbox"/> EMERSE
LUNGHEZZA	0	<input type="checkbox"/> SOFFOLTE
INTERASSE	0	<input type="checkbox"/> SOMMERSE
DINAMICA DELLA COSTA		
<input type="checkbox"/> EROSIONE	<input checked="" type="checkbox"/> RIPASCIMENTO	<input type="checkbox"/> STABILE


FOTO 3




FOTO 4


FOTO 5


NOTE
SPIAGGIA COMPRESA TRA IL BAGNO WILMA E IL BAGNO ETTORE. ZONA IN RIPASCIMENTO A NORD DEL PENNELLO.

DATA:

17/03/2004

RILEVATORE:

GIUNCHI - MINGUZZI

AGGIORNAMENTO:

PAGINA 2



COMUNE DI RAVENNA

AREA 6: PLANIFICAZIONE TERRITORIALE

SERVIZIO PROGETTAZIONE URBANISTICA

CENSIMENTO SPIAGGE LIBERE

COD AREA:

1111

NUM SCHEDA:

05.565

LOCALITA':

PUNTA MARINA

CATASTO RAVENNA

SEZIONE:

RA

FOGLIO:

14

MAPPALE:

1238

TIPOLOGIA

☒ SPIAGGIA LIBERA DA CONCESSIONI

☐ SPIAGGIA NATURISTI

PRESENZA DI DUNE

CARATTERISTICHE

RECINZIONI

☐ PORZIONE DI DUNA

☐ PRESENZA DI VEGETAZIONE

☐ LEGNO

☐ CONTINUA

☐ SOGGETTA A CALPESTIO

☐ FERRO

RIFERIMENTO SCHEDA

☐ CEMENTO

☒ PRES. DI CAPANNI

05.562

☐ RETE METALIICA

DIMENSIONI

CONSERVAZIONE

FRONTE ML.

0

☐ INSUFFICIENTE

PROFONDITA' ML.

0

☐ SUFFICIENTE

ALTEZZA ML.

0

☐ BUONO

SUPERFICIE MQ.

0

☐ OTTIMO

FOTO 3

PRESENZA DI PINETE

CARATTERISTICHE

RECINZIONI

☐ BASSURE

☐ PRESENZA DI SOTTOBOSCO

☒ LEGNO

☐ PERCORSI

☐ SOGGETTA A CALPESTIO

☐ FERRO

RIFERIMENTO SCHEDA:

05.301

☐ CEMENTO

PRESENZA STRUTTURE:

☐ RETE METALLICA

DIMENSIONI

CONSERVAZIONE

FRONTE ML.

4483,91

☐ INSUFFICIENTE

PROFONDITA' ML

100

☐ SUFFICIENTE

ALTEZZA ML

0

☒ BUONO

SUPERFICIE MQ.

346127,6

☐ OTTIMO

FOTO 4

PROTEZIONE COSTA

☒ PARALLELE

MATERIALI

TIPOLOGIA

☐ CONTINUE

☒ MASSI IN PIETRA

☐ EMERSE

DIST. COSTA

189,88

☐ MASSI IN CEMENTO

☒ SOFFOLTE

INTERASSE:

0

☐ SACCHI DI SABBIA

☐ SOMMERSE

☐ RADENTI

MATERIALI

TIPOLOGIA

☐ CONTINUE

☐ RADENTI MASSI IN PIETRA

☐ EMERSA

LUNGHEZZA:

0

☐ MASSI IN CEMENTO

☐ SOFFOLTA

☐ SACCHI DI SABBIA

☐ SOMMERSA

☐ A PENNELLO

MATERIALI

TIPOLOGIA

NUMERO:

0

☐ MASSI IN PIETRA

☐ EMERSE

LUNGHEZZA

0

☐ MASSI IN CEMENTO

☐ SOFFOLTE

INTERASSE

0

☐ SACCHI DI SABBIA

☐ SOMMERSE

FOTO 5

DINAMICA DELLA COSTA

☐ EROSIONE

☒ RIPASCIMENTO

☐ STABILE

NOTE

PINETA INACCESSIBILE. RECINZIONE IN LEGNO A CONTENIMENTO DELL'ARGINE. SPIAGGIA COMPRESA TRA IL BAGNO ETTORE E IL BAGNO TIZIANO.

DATA:

17/03/2004

RILEVATORE:

GIUNCHI - MINGUZZI

AGGIORNAMENTO:

PAGINA 1



COMUNE DI RAVENNA

AREA 6: PIANIFICAZIONE TERRITORIALE
SERVIZIO PROGETTAZIONE URBANISTICA

CENSIMENTO SPIAGGE LIBERE

Pagina 2

COD AREA:

1112

NUM SCHEDA:

05.566

LOCALITA':

PUNTA MARINA

CATASTO RAVENNA

SEZIONE:

RA

FOGLIO:

14

MAPPALE:

1238

TIPOLOGIA

☒ SPIAGGIA LIBERA DA CONCESSIONI☐ SPIAGGIA NATURISTI

VINCOLI AMBIENTALI VIGENTI

- ☒ VINCOLO IDROGEOLOGICO
☐ RISERVE NATURALI DELLO STATO
☐ ZONA DI PROTEZIONE SPECIALE
☐ SITI INTERESSE COMUNITARIO
☒ VINCOLO PAESISTICO LR31/2002
- L. R. 27/88 - L. 1039/39
- L. 1497/39 - L. 431 / 85

PROPRIETA' AREA

- ☐ COMUNE ☐ DEM. FORESTALE
☒ DEM. MARITTIMO ☐ PRIVATA


DIMENSIONI

LUNGHEZZA MAX: 12
LARGHEZZA MAX: 79
SUPERFICIE TOTALE: 844

INQUADRAMENTO



FOTO SATELLITARE TRATTO



CONNESSIONI ALLE RETI

- ☐ PISTA CICLABILE
☒ TRASPORTO PUBBLICO
☒ PARCHEGGI

DIST. SPIAGGIA

- ☐ > 300 ML
☐ > 300 ML
☐ > 300 ML

FILTRI

- ☐ PINETA ML
☐ DUNA ML
☒ RECINZIONI ML

LARGH.

0
0
0

ALT.

0
0
1,2

ACCESSIBILITA'

- ☐ ESCLUSIVA ☐ DIRETTA
☐ PRESENZA BARRIERE ARCH

PERCORSI

- ☐ CARRABILE
☐ PEDONALE

NUMERO

0
0

FREQUENZA

0
0

PAVIMENTAZ.

PROPRIETA' PERCORSI

- ☐ COMUNE
☐ DEMANIO FORESTALE
☐ DEMANIO MARITTIMO
☐ PRIVATA

DATI CONCESSIONE

CONCESSIONE N: 0 DATA RILASCIO

SCADENZA:

INTESTATARIO CONCESSIONE:

SEZIONE: MARE/SPIAGGIA/PARCHEGGIO/EDIFICATO

RECINZIONI AREA

ALTEZZA

- ☐ LEGNO 0
☐ RETE METALLICA 0
☐ VEGETAZIONE 0
☐ CEMENTO 0
☐ MURATURA 0

PRESENZA SERVIZI

- ☐ SERVIZI IGIENICI ☐ PUNTI RISTORO
☐ PERCORSI PAVIM. ☐ BARRIERE ARCHITET.
☐ STRUTT. SALVAT. N. 0
☐ AREE DI SALVAT. MQ 0
☒ SERV. MANUTENZIONE

ARREDI

- ☐ CARTELLI BACH.
☐ CESTINI
☐ ILLUMINAZIONE
☐ AIUOLE

STATO DI CONSERVAZIONE

SUFFICIENTE

AREA RETROSTANTE:

EDIFICATO

FOTO 1



FOTO 2



DATA:

17/03/2004

RILEVATORE:

GIUNCHI - MINGUZZI

AGGIORNAMENTO:

PAGINA 2



COMUNE DI RAVENNA

AREA 6: PLANIFICAZIONE TERRITORIALE

SERVIZIO PROGETTAZIONE URBANISTICA

CENSIMENTO SPIAGGE LIBERE

COD AREA:

1112

NUM SCHEDA:

05.566

LOCALITA':

PUNTA MARINA

CATASTO RAVENNA

SEZIONE:

RA

FOGLIO:

14

MAPPALE:

1238

TIPOLOGIA

☒ SPIAGGIA LIBERA DA CONCESSIONI

☐ SPIAGGIA NATURISTI

PRESENZA DI DUNE

CARATTERISTICHE

RECINZIONI

☐ PORZIONE DI DUNA

☐ PRESENZA DI VEGETAZIONE

☐ LEGNO

☐ CONTINUA

☐ SOGGETTA A CALPESTIO

☐ FERRO

RIFERIMENTO SCHEDA

☐ CEMENTO

☐ PRES. DI CAPANNI

☐ RETE METALICA

DIMENSIONI

CONSERVAZIONE

FRONTE ML.

0

☐ INSUFFICIENTE

PROFONDITA' ML.

0

☐ SUFFICIENTE

ALTEZZA ML.

0


☐ BUONO

SUPERFICIE MQ.

0

☐ OTTIMO

FOTO 3



PRESENZA DI PINETE

CARATTERISTICHE

RECINZIONI

☐ BASSURE

☐ PRESENZA DI SOTTOBOSCO

☐ LEGNO

☐ PERCORSI

☐ SOGGETTA A CALPESTIO

☐ FERRO

RIFERIMENTO SCHEDA:

☐ CEMENTO

PRESENZA STRUTTURE:

☐ RETE METALLICA

DIMENSIONI

CONSERVAZIONE

FRONTE ML.

0

☐ INSUFFICIENTE

PROFONDITA' ML

0

☐ SUFFICIENTE

ALTEZZA ML

0

☐ BUONO

SUPERFICIE MQ.

0

☐ OTTIMO

FOTO 4



PROTEZIONE COSTA

☒ PARALLELE

MATERIALI

TIPOLOGIA

☐ CONTINUE

☒ MASSI IN PIETRA

☐ EMERSE

DIST. COSTA

266,82

☐ MASSI IN CEMENTO

☒ SOFFOLTE

INTERASSE:

0

☐ SACCHI DI SABBIA

☐ SOMMERSE

☐ RADENTI

MATERIALI

TIPOLOGIA

☐ CONTINUE

☐ RADENTI MASSI IN PIETRA

☐ EMERSA

LUNGHEZZA:

0

☐ MASSI IN CEMENTO

☐ SOFFOLTA

☐ SACCHI DI SABBIA

☐ SOMMERSA

☐ A PENNELLO

MATERIALI

TIPOLOGIA

NUMERO:

0

☐ MASSI IN PIETRA

☐ EMERSE

LUNGHEZZA

0

☐ MASSI IN CEMENTO

☐ SOFFOLTE

INTERASSE

0

☐ SACCHI DI SABBIA

☐ SOMMERSE

FOTO 5



NOTE

SPIAGGIA COMPRESA TRA IL BAGNO TIZIANO E IL BAGNO GIANNI. FILTRO A PK RETROSTANTE.

DINAMICA DELLA COSTA

☐ EROSIONE

☒ RIPASCIMENTO

☐ STABILE

DATA:

17/03/2004

RILEVATORE:

GIUNCHI - MINGUZZI

AGGIORNAMENTO:

PAGINA 1



COMUNE DI RAVENNA

AREA 6: PIANIFICAZIONE TERRITORIALE
SERVIZIO PROGETTAZIONE URBANISTICA

CENSIMENTO SPIAGGE LIBERE

Pagina 2

COD AREA:

1113

NUM SCHEDA:

05.567

LOCALITA':

PUNTA MARINA

CATASTO RAVENNA

SEZIONE:

RA

FOGLIO:

14

MAPPALE:

1238

TIPOLOGIA

☒ SPIAGGIA LIBERA DA CONCESSIONI☐ SPIAGGIA NATURISTI

VINCOLI AMBIENTALI VIGENTI

- ☒ VINCOLO IDROGEOLOGICO
☐ RISERVE NATURALI DELLO STATO
☐ ZONA DI PROTEZIONE SPECIALE
☐ SITI INTERESSE COMUNITARIO
☒ VINCOLO PAESISTICO LR31/2002
- L. R. 27/88 - L. 1039/39
- L. 1497/39 - L. 431 / 85

PROPRIETA' AREA

- ☐ COMUNE ☐ DEM. FORESTALE
☒ DEM. MARITTIMO ☐ PRIVATA


DIMENSIONI

LUNGHEZZA MAX: 12
LARGHEZZA MAX: 87
SUPERFICIE TOTALE: 764

INQUADRAMENTO



FOTO SATELLITARE TRATTO



CONNESSIONI ALLE RETI

- ☐ PISTA CICLABILE
☒ TRASPORTO PUBBLICO
☒ PARCHEGGI

DIST. SPIAGGIA

- ☐ > 300 ML
☐ > 300 ML
☐ > 300 ML

FILTRI

- ☐ PINETA ML
☐ DUNA ML
☐ RECINZIONI ML

LARGH.

0
0
0

ALT.

0
0
0

ACCESSIBILITA'

- ☒ ESCLUSIVA ☒ DIRETTA
☐ PRESENZA BARRIERE ARCH

PERCORSI

- ☒ CARRABILE
☐ PEDONALE

NUMERO

1
0

FREQUENZA

0
0

PAVIMENTAZ.

STERRATO

PROPRIETA' PERCORSI

- ☐ COMUNE
☐ DEMANIO FORESTALE
☒ DEMANIO MARITTIMO
☐ PRIVATA

DATI CONCESSIONE

CONCESSIONE N: 0 DATA RILASCIO
SCADENZA:
INTESTATARIO CONCESSIONE:

SEZIONE: MARE/SPIAGGIA/EDIFICATO

RECINZIONI AREA

- ☐ LEGNO
☐ RETE METALLICA
☐ VEGETAZIONE
☐ CEMENTO
☐ MURATURA

0
0
0
0
0

PRESENZA SERVIZI

- ☐ SERVIZI IGIENICI ☐ PUNTI RISTORO
☐ PERCORSI PAVIM. ☐ BARRIERE ARCHITET.
☐ STRUTT. SALVAT. N. 0
☐ AREE DI SALVAT. MQ 0
☐ SERV. MANUTENZIONE

ARREDI

- ☐ CARTELLI BACH.
☐ CESTINI
☐ ILLUMINAZIONE
☐ AIUOLE

STATO DI CONSERVAZIONE

SUFFICIENTE

AREA RETROSTANTE:


EDIFICATO

FOTO 1



FOTO 2



DATA: 17/03/2004		 COMUNE DI RAVENNA <i>AREA 6: PLANIFICAZIONE TERRITORIALE SERVIZIO PROGETTAZIONE URBANISTICA</i>	COD AREA: 1113		NUM SCHEDA: 05.567	
RILEVATORE: GIUNCHI - MINGUZZI			LOCALITA': PUNTA MARINA			
AGGIORNAMENTO:			CATASTO RAVENNA			
			SEZIONE: RA		FOGLIO: 14	
PAGINA 2				MAPPAL: 1238		

TIPOLOGIA		
<input checked="" type="checkbox"/> SPIAGGIA LIBERA DA CONCESSIONI <input type="checkbox"/> SPIAGGIA NATURISTI		

PRESENZA DI DUNE		
CARATTERISTICHE		RECINZIONI
<input type="checkbox"/> PORZIONE DI DUNA	<input type="checkbox"/> PRESENZA DI VEGETAZIONE	<input type="checkbox"/> LEGNO
<input type="checkbox"/> CONTINUA	<input type="checkbox"/> SOGGETTA A CALPESTIO	<input type="checkbox"/> FERRO
RIFERIMENTO SCHEDA		<input type="checkbox"/> CEMENTO
<input type="checkbox"/> PRES. DI CAPANNI		<input type="checkbox"/> RETE METALLICA
DIMENSIONI		CONSERVAZIONE
FRONTE ML.		<input type="checkbox"/> INSUFFICIENTE
PROFONDITA' ML.		<input type="checkbox"/> SUFFICIENTE
ALTEZZA ML.		<input type="checkbox"/> BUONO
SUPERFICIE MQ.		<input type="checkbox"/> OTTIMO

PRESENZA DI PINETE		
CARATTERISTICHE		RECINZIONI
<input type="checkbox"/> BASSURE	<input type="checkbox"/> PRESENZA DI SOTTOBOSCO	<input type="checkbox"/> LEGNO
<input type="checkbox"/> PERCORSI	<input type="checkbox"/> SOGGETTA A CALPESTIO	<input type="checkbox"/> FERRO
RIFERIMENTO SCHEDA:		<input type="checkbox"/> CEMENTO
PRESENZA STRUTTURE:		<input type="checkbox"/> RETE METALLICA
DIMENSIONI		CONSERVAZIONE
FRONTE ML.		<input type="checkbox"/> INSUFFICIENTE
PROFONDITA' ML		<input type="checkbox"/> SUFFICIENTE
ALTEZZA ML		<input type="checkbox"/> BUONO
SUPERFICIE MQ.		<input type="checkbox"/> OTTIMO

PROTEZIONE COSTA		
<input checked="" type="checkbox"/> PARALLELE	MATERIALI	TIPOLOGIA
<input type="checkbox"/> CONTINUE	<input checked="" type="checkbox"/> MASSI IN PIETRA	<input type="checkbox"/> EMERSE
DIST. COSTA	<input type="checkbox"/> MASSI IN CEMENTO	<input checked="" type="checkbox"/> SOFFOLTE
INTERASSE:	<input type="checkbox"/> SACCHI DI SABBIA	<input type="checkbox"/> SOMMERSE
<input type="checkbox"/> RADENTI	MATERIALI	TIPOLOGIA
<input type="checkbox"/> CONTINUE	<input type="checkbox"/> RADENTI MASSI IN PIETRA	<input type="checkbox"/> EMERSA
LUNGHEZZA:	<input type="checkbox"/> MASSI IN CEMENTO	<input type="checkbox"/> SOFFOLTA
	<input type="checkbox"/> SACCHI DI SABBIA	<input type="checkbox"/> SOMMERSA
<input checked="" type="checkbox"/> A PENNELLO	MATERIALI	TIPOLOGIA
NUMERO:	<input checked="" type="checkbox"/> MASSI IN PIETRA	<input checked="" type="checkbox"/> EMERSE
LUNGHEZZA	<input type="checkbox"/> MASSI IN CEMENTO	<input type="checkbox"/> SOFFOLTE
INTERASSE	<input type="checkbox"/> SACCHI DI SABBIA	<input type="checkbox"/> SOMMERSE
DINAMICA DELLA COSTA		
<input type="checkbox"/> EROSIONE	<input checked="" type="checkbox"/> RIPASCIMENTO	<input type="checkbox"/> STABILE


FOTO 3




FOTO 4


FOTO 5


NOTE
SPIAGGIA COMPRESA TRA IL BAGNO GIANNI E IL BAGNO MIRAMARE.

DATA:
23/03/2004
RILEVATORE:
GIUNCHI - MINGUZZI
AGGIORNAMENTO:
PAGINA 1



COMUNE DI RAVENNA
AREA 6: PIANIFICAZIONE TERRITORIALE
SERVIZIO PROGETTAZIONE URBANISTICA

CENSIMENTO SPIAGGE LIBERE

Pagina 2

COD AREA:	NUM SCHEDA:
1114	05.568
LOCALITA':	
PUNTA MARINA	
CATASTO RAVENNA	
SEZIONE:	RA
FOGLIO:	57
MAPPAL:	21

TIPOLOGIA

☒ SPIAGGIA LIBERA DA CONCESSIONI

☐ SPIAGGIA NATURISTI

VINCOLI AMBIENTALI VIGENTI

- ☒ VINCOLO IDROGEOLOGICO
☐ RISERVE NATURALI DELLO STATO
☐ ZONA DI PROTEZIONE SPECIALE
☐ SITI INTERESSE COMUNITARIO
☒ VINCOLO PAESISTICO LR31/2002
- L. R. 27/88 - L. 1039/39
- L. 1497/39 - L. 431 / 85

PROPRIETA' AREA

- ☐ COMUNE ☐ DEM. FORESTALE
☒ DEM. MARITTIMO ☐ PRIVATA


DIMENSIONI

LUNGHEZZA MAX: 11
LARGHEZZA MAX: 71
SUPERFICIE TOTALE: 721

INQUADRAMENTO



FOTO SATELLITARE TRATTO



CONNESSIONI ALLE RETI

- ☐ PISTA CICLABILE
☒ TRASPORTO PUBBLICO
☒ PARCHEGGI

DIST. SPIAGGIA

- ☐ > 300 ML
☐ > 300 ML
☐ > 300 ML

FILTRI

- ☐ PINETA ML
☐ DUNA ML
☐ RECINZIONI ML

LARGH.

0
0
0

ALT.

0
0
0

ACCESSIBILITA'

- ☒ ESCLUSIVA ☒ DIRETTA
☐ PRESENZA BARRIERE ARCH

PERCORSI

- ☐ CARRABILE
☒ PEDONALE

NUMERO

0
1

FREQUENZA

0
0

PAVIMENTAZ.

PROPRIETA' PERCORSI

- ☐ COMUNE
☐ DEMANIO FORESTALE
☐ DEMANIO MARITTIMO
☐ PRIVATA

DATI CONCESSIONE

CONCESSIONE N: 0 DATA RILASCIO
SCADENZA:
INTESTATARIO CONCESSIONE:
SEZIONE: MARE/SPIAGGIA/EDIFICATO

RECINZIONI AREA

- ☐ LEGNO
☐ RETE METALLICA
☐ VEGETAZIONE
☐ CEMENTO
☐ MURATURA

ALTEZZA

0
0
0
0
0

PRESENZA SERVIZI

- ☐ SERVIZI IGIENICI ☐ PUNTI RISTORO
☐ PERCORSI PAVIM. ☐ BARRIERE ARCHITET.
☐ STRUTT. SALVAT. N. 0
☐ AREE DI SALVAT. MQ 0
☐ SERV. MANUTENZIONE

ARREDI

- ☐ CARTELLI BACH.
☐ CESTINI
☐ ILLUMINAZIONE
☐ AIUOLE

STATO DI CONSERVAZIONE

SUFFICIENTE

AREA RETROSTANTE:

EDIFICATO

FOTO 1



FOTO 2



DATA:

23/03/2004

RILEVATORE:

GIUNCHI - MINGUZZI

AGGIORNAMENTO:

PAGINA 2



COMUNE DI RAVENNA

AREA 6: PLANIFICAZIONE TERRITORIALE

SERVIZIO PROGETTAZIONE URBANISTICA

CENSIMENTO SPIAGGE LIBERE

COD AREA:

1114

NUM SCHEDA:

05.568

LOCALITA':

PUNTA MARINA

CATASTO RAVENNA

SEZIONE:

RA

FOGLIO:

57

MAPPALE:

21

TIPOLOGIA

☒ SPIAGGIA LIBERA DA CONCESSIONI

☐ SPIAGGIA NATURISTI

PRESENZA DI DUNE

CARATTERISTICHE

RECINZIONI

☐ PORZIONE DI DUNA

☐ PRESENZA DI VEGETAZIONE

☐ LEGNO

☐ CONTINUA

☐ SOGGETTA A CALPESTIO

☐ FERRO

RIFERIMENTO SCHEDA

☐ CEMENTO

☐ PRES. DI CAPANNI

☐ RETE METALLICA

DIMENSIONI

CONSERVAZIONE

FRONTE ML.

0

☐ INSUFFICIENTE

PROFONDITA' ML.

0

☐ SUFFICIENTE

ALTEZZA ML.

0

☐ BUONO

SUPERFICIE MQ.

0

☐ OTTIMO

FOTO 3



PRESENZA DI PINETE

CARATTERISTICHE

RECINZIONI

☐ BASSURE

☐ PRESENZA DI SOTTOBOSCO

☐ LEGNO

☐ PERCORSI

☐ SOGGETTA A CALPESTIO

☐ FERRO

RIFERIMENTO SCHEDA:

☐ CEMENTO

PRESENZA STRUTTURE:

☐ RETE METALLICA

DIMENSIONI

CONSERVAZIONE

FRONTE ML.

0

☐ INSUFFICIENTE

PROFONDITA' ML

0

☐ SUFFICIENTE

ALTEZZA ML

0

☐ BUONO

SUPERFICIE MQ.

0

☐ OTTIMO

FOTO 4



PROTEZIONE COSTA

☒ PARALLELE

MATERIALI

TIPOLOGIA

☐ CONTINUE

☒ MASSI IN PIETRA

☐ EMERSE

DIST. COSTA

270

☐ MASSI IN CEMENTO

☒ SOFFOLTE

INTERASSE:

15,07

☐ SACCHI DI SABBIA

☐ SOMMERSE

☐ RADENTI

MATERIALI

TIPOLOGIA

☐ CONTINUE

☐ RADENTI MASSI IN PIETRA

☐ EMERSA

LUNGHEZZA:

0

☐ MASSI IN CEMENTO

☐ SOFFOLTA

☐ SACCHI DI SABBIA

☐ SOMMERSA

☒ A PENNELLO

MATERIALI

TIPOLOGIA

NUMERO:

1

☒ MASSI IN PIETRA

☒ EMERSE

LUNGHEZZA

291,31

☐ MASSI IN CEMENTO

☐ SOFFOLTE

INTERASSE

381,5

☐ SACCHI DI SABBIA

☐ SOMMERSE

FOTO 5

NOTE

SPIAGGIA COMPRESA TRA IL BAGNO MIRAMARE E IL BAGNO CHICCO BEACH. INTERASSE PENNELLO RIFERITO AL PENNELLO POSTO A SUD.

DINAMICA DELLA COSTA

☒ EROSIONE

☐ RIPASCIMENTO

☐ STABILE

DATA:

23/03/2004

RILEVATORE:

GIUNCHI - MINGUZZI

AGGIORNAMENTO:

PAGINA 1



COMUNE DI RAVENNA

AREA 6: PIANIFICAZIONE TERRITORIALE
SERVIZIO PROGETTAZIONE URBANISTICA

CENSIMENTO SPIAGGE LIBERE

Pagina 2

COD AREA:

1115

NUM SCHEDA:

05.569

LOCALITA':

PUNTA MARINA

CATASTO RAVENNA

SEZIONE:

RA

FOGLIO:

57

MAPPALE:

21

TIPOLOGIA

☒ SPIAGGIA LIBERA DA CONCESSIONI☐ SPIAGGIA NATURISTI

VINCOLI AMBIENTALI VIGENTI

- ☒ VINCOLO IDROGEOLOGICO
☐ RISERVE NATURALI DELLO STATO
☐ ZONA DI PROTEZIONE SPECIALE
☐ SITI INTERESSE COMUNITARIO
☒ VINCOLO PAESISTICO LR31/2002
- L. R. 27/88 - L. 1039/39
- L. 1497/39 - L. 431 / 85

PROPRIETA' AREA

- ☐ COMUNE ☐ DEM. FORESTALE
☒ DEM. MARITTIMO ☐ PRIVATA


DIMENSIONI

LUNGHEZZA MAX: 10
LARGHEZZA MAX:
SUPERFICIE TOTALE:

INQUADRAMENTO



FOTO SATELLITARE TRATTO



CONNESSIONI ALLE RETI

- ☐ PISTA CICLABILE
☒ TRASPORTO PUBBLICO
☒ PARCHEGGI

DIST. SPIAGGIA

- ☐ > 300 ML
☐ > 300 ML
☐ > 300 ML

FILTRI

- ☒ PINETA ML
☐ DUNA ML
☒ RECINZIONI ML

LARGH.

139,74
0
0

ALT.

0
0
0,6

ACCESSIBILITA'

- ☐ ESCLUSIVA ☐ DIRETTA
☐ PRESENZA BARRIERE ARCH

PERCORSI

- ☒ CARRABILE
☐ PEDONALE

NUMERO

1
0

FREQUENZA

0
0

PAVIMENTAZ.

STERRATO

PROPRIETA' PERCORSI

- ☐ COMUNE
☐ DEMANIO FORESTALE
☒ DEMANIO MARITTIMO
☐ PRIVATA

DATI CONCESSIONE

CONCESSIONE N: 0 DATA RILASCIO
SCADENZA:
INTESTATARIO CONCESSIONE:

SEZIONE: MARE/SPIAGGIA/PINETA/EDIFICATO

RECINZIONI AREA

- ☐ LEGNO
☐ RETE METALLICA
☐ VEGETAZIONE
☐ CEMENTO
☐ MURATURA

0
0
0
0
0

PRESENZA SERVIZI

- ☐ SERVIZI IGIENICI ☐ PUNTI RISTORO
☐ PERCORSI PAVIM. ☐ BARRIERE ARCHITET.
☐ STRUTT. SALVAT. N. 0
☐ AREE DI SALVAT. MQ 0
☐ SERV. MANUTENZIONE

ARREDI

- ☐ CARTELLI BACH.
☐ CESTINI
☐ ILLUMINAZIONE
☐ AIUOLE

STATO DI CONSERVAZIONE

SUFFICIENTE

AREA RETROSTANTE:





EDIFICATO

FOTO 1



FOTO 2








<div>DATA:<div>23/03/2004</div></div> <div>RILEVATORE:<div>GIUNCHI - MINGUZZI</div></div> <div>AGGIORNAMENTO:<div></div></div> <div>PAGINA 2</div>		<div><div></div><div>COMUNE DI RAVENNA</div><div>AREA 6: PLANIFICAZIONE TERRITORIALE SERVIZIO PROGETTAZIONE URBANISTICA</div></div> <div>CENSIMENTO SPIAGGE LIBERE</div>		<div>COD AREA:<div>1115</div></div> <div>NUM SCHEDA:<div>05.569</div></div> <div>LOCALITA':<div>PUNTA MARINA</div></div> <div>CATASTO RAVENNA</div> <div>SEZIONE:<div>RA</div></div> <div>FOGLIO:<div>57</div></div> <div>MAPPALE:<div>21</div></div>																																											
<div>TIPOLOGIA</div> <div><input checked="" type="checkbox"/> SPIAGGIA LIBERA DA CONCESSIONI<input type="checkbox"/> SPIAGGIA NATURISTI</div>																																															
<div>PRESENZA DI DUNE</div> <table><tr><td colspan="2">CARATTERISTICHE</td><td colspan="2">RECINZIONI</td></tr><tr><td><input type="checkbox"/> PORZIONE DI DUNA</td><td><input type="checkbox"/> PRESENZA DI VEGETAZIONE</td><td><input type="checkbox"/> LEGNO</td><td></td></tr><tr><td><input type="checkbox"/> CONTINUA</td><td><input type="checkbox"/> SOGGETTA A CALPESTIO</td><td><input type="checkbox"/> FERRO</td><td></td></tr><tr><td><div>RIFERIMENTO SCHEDA<div></div></div></td><td></td><td><input type="checkbox"/> CEMENTO</td><td></td></tr><tr><td><input type="checkbox"/> PRES. DI CAPANNI</td><td><div></div></td><td><input type="checkbox"/> RETE METALLICA</td><td></td></tr><tr><td colspan="2">DIMENSIONI</td><td colspan="2">CONSERVAZIONE</td></tr><tr><td>FRONTE ML.</td><td><div>0</div></td><td><input type="checkbox"/> INSUFFICIENTE</td><td></td></tr><tr><td>PROFONDITA' ML.</td><td><div>0</div></td><td><input type="checkbox"/> SUFFICIENTE</td><td></td></tr><tr><td>ALTEZZA ML.</td><td><div>0</div></td><td><input type="checkbox"/> BUONO</td><td></td></tr><tr><td>SUPERFICIE MQ.</td><td><div>0</div></td><td><input type="checkbox"/> OTTIMO</td><td></td></tr></table>						CARATTERISTICHE		RECINZIONI		<input type="checkbox"/> PORZIONE DI DUNA	<input type="checkbox"/> PRESENZA DI VEGETAZIONE	<input type="checkbox"/> LEGNO		<input type="checkbox"/> CONTINUA	<input type="checkbox"/> SOGGETTA A CALPESTIO	<input type="checkbox"/> FERRO		<div>RIFERIMENTO SCHEDA<div></div></div>		<input type="checkbox"/> CEMENTO		<input type="checkbox"/> PRES. DI CAPANNI	<div></div>	<input type="checkbox"/> RETE METALLICA		DIMENSIONI		CONSERVAZIONE		FRONTE ML.	<div>0</div>	<input type="checkbox"/> INSUFFICIENTE		PROFONDITA' ML.	<div>0</div>	<input type="checkbox"/> SUFFICIENTE		ALTEZZA ML.	<div>0</div>	<input type="checkbox"/> BUONO		SUPERFICIE MQ.	<div>0</div>	<input type="checkbox"/> OTTIMO			
CARATTERISTICHE		RECINZIONI																																													
<input type="checkbox"/> PORZIONE DI DUNA	<input type="checkbox"/> PRESENZA DI VEGETAZIONE	<input type="checkbox"/> LEGNO																																													
<input type="checkbox"/> CONTINUA	<input type="checkbox"/> SOGGETTA A CALPESTIO	<input type="checkbox"/> FERRO																																													
<div>RIFERIMENTO SCHEDA<div></div></div>		<input type="checkbox"/> CEMENTO																																													
<input type="checkbox"/> PRES. DI CAPANNI	<div></div>	<input type="checkbox"/> RETE METALLICA																																													
DIMENSIONI		CONSERVAZIONE																																													
FRONTE ML.	<div>0</div>	<input type="checkbox"/> INSUFFICIENTE																																													
PROFONDITA' ML.	<div>0</div>	<input type="checkbox"/> SUFFICIENTE																																													
ALTEZZA ML.	<div>0</div>	<input type="checkbox"/> BUONO																																													
SUPERFICIE MQ.	<div>0</div>	<input type="checkbox"/> OTTIMO																																													
<div>FOTO 3</div> <div></div>																																															
<div>PRESENZA DI PINETE</div> <table><tr><td colspan="2">CARATTERISTICHE</td><td colspan="2">RECINZIONI</td></tr><tr><td><input type="checkbox"/> BASSURE</td><td><input checked="" type="checkbox"/> PRESENZA DI SOTTOBOSCO</td><td><input type="checkbox"/> LEGNO</td><td></td></tr><tr><td><input checked="" type="checkbox"/> PERCORSI</td><td><input checked="" type="checkbox"/> SOGGETTA A CALPESTIO</td><td><input type="checkbox"/> FERRO</td><td></td></tr><tr><td>RIFERIMENTO SCHEDA:</td><td><div>05.302</div></td><td><input checked="" type="checkbox"/> CEMENTO</td><td></td></tr><tr><td>PRESENZA STRUTTURE:</td><td><div></div></td><td><input type="checkbox"/> RETE METALLICA</td><td></td></tr><tr><td colspan="2">DIMENSIONI</td><td colspan="2">CONSERVAZIONE</td></tr><tr><td>FRONTE ML.</td><td><div>776,03</div></td><td><input type="checkbox"/> INSUFFICIENTE</td><td></td></tr><tr><td>PROFONDITA' ML</td><td><div>156,24</div></td><td><input type="checkbox"/> SUFFICIENTE</td><td></td></tr><tr><td>ALTEZZA ML</td><td><div>0</div></td><td><input checked="" type="checkbox"/> BUONO</td><td></td></tr><tr><td>SUPERFICIE MQ.</td><td><div>120235</div></td><td><input type="checkbox"/> OTTIMO</td><td></td></tr></table>						CARATTERISTICHE		RECINZIONI		<input type="checkbox"/> BASSURE	<input checked="" type="checkbox"/> PRESENZA DI SOTTOBOSCO	<input type="checkbox"/> LEGNO		<input checked="" type="checkbox"/> PERCORSI	<input checked="" type="checkbox"/> SOGGETTA A CALPESTIO	<input type="checkbox"/> FERRO		RIFERIMENTO SCHEDA:	<div>05.302</div>	<input checked="" type="checkbox"/> CEMENTO		PRESENZA STRUTTURE:	<div></div>	<input type="checkbox"/> RETE METALLICA		DIMENSIONI		CONSERVAZIONE		FRONTE ML.	<div>776,03</div>	<input type="checkbox"/> INSUFFICIENTE		PROFONDITA' ML	<div>156,24</div>	<input type="checkbox"/> SUFFICIENTE		ALTEZZA ML	<div>0</div>	<input checked="" type="checkbox"/> BUONO		SUPERFICIE MQ.	<div>120235</div>	<input type="checkbox"/> OTTIMO			
CARATTERISTICHE		RECINZIONI																																													
<input type="checkbox"/> BASSURE	<input checked="" type="checkbox"/> PRESENZA DI SOTTOBOSCO	<input type="checkbox"/> LEGNO																																													
<input checked="" type="checkbox"/> PERCORSI	<input checked="" type="checkbox"/> SOGGETTA A CALPESTIO	<input type="checkbox"/> FERRO																																													
RIFERIMENTO SCHEDA:	<div>05.302</div>	<input checked="" type="checkbox"/> CEMENTO																																													
PRESENZA STRUTTURE:	<div></div>	<input type="checkbox"/> RETE METALLICA																																													
DIMENSIONI		CONSERVAZIONE																																													
FRONTE ML.	<div>776,03</div>	<input type="checkbox"/> INSUFFICIENTE																																													
PROFONDITA' ML	<div>156,24</div>	<input type="checkbox"/> SUFFICIENTE																																													
ALTEZZA ML	<div>0</div>	<input checked="" type="checkbox"/> BUONO																																													
SUPERFICIE MQ.	<div>120235</div>	<input type="checkbox"/> OTTIMO																																													
<div>FOTO 4</div> <div></div>																																															
<div>PROTEZIONE COSTA</div> <table><tr><td><input checked="" type="checkbox"/> PARALLELE</td><td>MATERIALI</td><td>TIPOLOGIA</td></tr><tr><td><input type="checkbox"/> CONTINUE</td><td><input checked="" type="checkbox"/> MASSI IN PIETRA</td><td><input type="checkbox"/> EMERSE</td></tr><tr><td>DIST. COSTA</td><td><input type="checkbox"/> MASSI IN CEMENTO</td><td><input checked="" type="checkbox"/> SOFFOLTE</td></tr><tr><td>INTERASSE:</td><td><input type="checkbox"/> SACCHI DI SABBIA</td><td><input type="checkbox"/> SOMMERSE</td></tr><tr><td><div>0</div></td><td></td><td></td></tr><tr><td><input type="checkbox"/> RADENTI</td><td>MATERIALI</td><td>TIPOLOGIA</td></tr><tr><td><input type="checkbox"/> CONTINUE</td><td><input type="checkbox"/> RADENTI MASSI IN PIETRA</td><td><input type="checkbox"/> EMERSA</td></tr><tr><td>LUNGHEZZA:</td><td><input type="checkbox"/> MASSI IN CEMENTO</td><td><input type="checkbox"/> SOFFOLTA</td></tr><tr><td><div>0</div></td><td><input type="checkbox"/> SACCHI DI SABBIA</td><td><input type="checkbox"/> SOMMERSA</td></tr><tr><td><input type="checkbox"/> A PENNELLO</td><td>MATERIALI</td><td>TIPOLOGIA</td></tr><tr><td>NUMERO:</td><td><input type="checkbox"/> MASSI IN PIETRA</td><td><input type="checkbox"/> EMERSE</td></tr><tr><td>LUNGHEZZA</td><td><input type="checkbox"/> MASSI IN CEMENTO</td><td><input type="checkbox"/> SOFFOLTE</td></tr><tr><td>INTERASSE</td><td><input type="checkbox"/> SACCHI DI SABBIA</td><td><input type="checkbox"/> SOMMERSE</td></tr><tr><td><div>0</div></td><td></td><td></td></tr></table>						<input checked="" type="checkbox"/> PARALLELE	MATERIALI	TIPOLOGIA	<input type="checkbox"/> CONTINUE	<input checked="" type="checkbox"/> MASSI IN PIETRA	<input type="checkbox"/> EMERSE	DIST. COSTA	<input type="checkbox"/> MASSI IN CEMENTO	<input checked="" type="checkbox"/> SOFFOLTE	INTERASSE:	<input type="checkbox"/> SACCHI DI SABBIA	<input type="checkbox"/> SOMMERSE	<div>0</div>			<input type="checkbox"/> RADENTI	MATERIALI	TIPOLOGIA	<input type="checkbox"/> CONTINUE	<input type="checkbox"/> RADENTI MASSI IN PIETRA	<input type="checkbox"/> EMERSA	LUNGHEZZA:	<input type="checkbox"/> MASSI IN CEMENTO	<input type="checkbox"/> SOFFOLTA	<div>0</div>	<input type="checkbox"/> SACCHI DI SABBIA	<input type="checkbox"/> SOMMERSA	<input type="checkbox"/> A PENNELLO	MATERIALI	TIPOLOGIA	NUMERO:	<input type="checkbox"/> MASSI IN PIETRA	<input type="checkbox"/> EMERSE	LUNGHEZZA	<input type="checkbox"/> MASSI IN CEMENTO	<input type="checkbox"/> SOFFOLTE	INTERASSE	<input type="checkbox"/> SACCHI DI SABBIA	<input type="checkbox"/> SOMMERSE	<div>0</div>		
<input checked="" type="checkbox"/> PARALLELE	MATERIALI	TIPOLOGIA																																													
<input type="checkbox"/> CONTINUE	<input checked="" type="checkbox"/> MASSI IN PIETRA	<input type="checkbox"/> EMERSE																																													
DIST. COSTA	<input type="checkbox"/> MASSI IN CEMENTO	<input checked="" type="checkbox"/> SOFFOLTE																																													
INTERASSE:	<input type="checkbox"/> SACCHI DI SABBIA	<input type="checkbox"/> SOMMERSE																																													
<div>0</div>																																															
<input type="checkbox"/> RADENTI	MATERIALI	TIPOLOGIA																																													
<input type="checkbox"/> CONTINUE	<input type="checkbox"/> RADENTI MASSI IN PIETRA	<input type="checkbox"/> EMERSA																																													
LUNGHEZZA:	<input type="checkbox"/> MASSI IN CEMENTO	<input type="checkbox"/> SOFFOLTA																																													
<div>0</div>	<input type="checkbox"/> SACCHI DI SABBIA	<input type="checkbox"/> SOMMERSA																																													
<input type="checkbox"/> A PENNELLO	MATERIALI	TIPOLOGIA																																													
NUMERO:	<input type="checkbox"/> MASSI IN PIETRA	<input type="checkbox"/> EMERSE																																													
LUNGHEZZA	<input type="checkbox"/> MASSI IN CEMENTO	<input type="checkbox"/> SOFFOLTE																																													
INTERASSE	<input type="checkbox"/> SACCHI DI SABBIA	<input type="checkbox"/> SOMMERSE																																													
<div>0</div>																																															
<div>FOTO 5</div> <div></div>																																															
<div>NOTE</div> <div>SPIAGGIA COMPRESA TRA IL BAGNO CHICCO BEACH E IL BAGNO SUSANNA. PRESENZA DI STRUTTURA DI SALVATAGGIO. MURETTO A CONTENIMENTO ARGINE.</div>																																															

DATA: <div>23/03/2004</div>		<div>  <div> COMUNE DI RAVENNA AREA 6: PIANIFICAZIONE TERRITORIALE SERVIZIO PROGETTAZIONE URBANISTICA </div> </div>		COD AREA: <div>1116</div>		NUM SCHEDA: <div>05.570</div>	
RILEVATORE: <div>GIUNCHI - MINGUZZI</div>				LOCALITA': <div>PUNTA MARINA</div>			
AGGIORNAMENTO: <div></div>				CATASTO RAVENNA			
<div></div>				SEZIONE: <div>RA</div>			
<div></div>		FOGLIO: <div>57</div>		MAPPALE: <div>21</div>			

PAGINA 1

Pagina 2

TIPOLOGIA <input checked="" type="checkbox"/> SPIAGGIA LIBERA DA CONCESSIONI <input type="checkbox"/> SPIAGGIA NATURISTI <input type="checkbox"/>												
VINCOLI AMBIENTALI VIGENTI <input checked="" type="checkbox"/> VINCOLO IDROGEOLOGICO <input type="checkbox"/> RISERVE NATURALI DELLO STATO <input type="checkbox"/> ZONA DI PROTEZIONE SPECIALE <input type="checkbox"/> SITI INTERESSE COMUNITARIO <input checked="" type="checkbox"/> VINCOLO PAESISTICO LR31/2002 - L. R. 27/88 - L. 1039/39 - L. 1497/39 - L. 431 / 85			PROPRIETA' AREA <input type="checkbox"/> COMUNE <input type="checkbox"/> DEM. FORESTALE <input checked="" type="checkbox"/> DEM. MARITTIMO <input type="checkbox"/> PRIVATA <div></div>			INQUADRAMENTO 		FOTO SATELLITARE TRATTO 				
DIMENSIONI LUNGHEZZA MAX: <div>9</div> LARGHEZZA MAX: <div>42</div> SUPERFICIE TOTALE: <div>341</div>												
CONNESSIONI ALLE RETI <input type="checkbox"/> PISTA CICLABILE <input checked="" type="checkbox"/> TRASPORTO PUBBLICO <input checked="" type="checkbox"/> PARCHEGGI			DIST. SPIAGGIA <input type="checkbox"/> > 300 ML <input type="checkbox"/> > 300 ML <input type="checkbox"/> > 300 ML		FILTRI <input checked="" type="checkbox"/> PINETA ML <input type="checkbox"/> DUNA ML <input checked="" type="checkbox"/> RECINZIONI ML		LARGH. <div>147,6</div> <div>0</div> <div>0</div>		ALT. <div>0</div> <div>0</div> <div>0,6</div>			
ACCESSIBILITA' <input type="checkbox"/> ESCLUSIVA <input type="checkbox"/> DIRETTA <input type="checkbox"/> PRESENZA BARRIERE ARCH			PERCORSI <input checked="" type="checkbox"/> CARRABILE <input type="checkbox"/> PEDONALE		NUMERO <div>1</div> <div>0</div>		FREQUENZA <div>0</div> <div>0</div>		PAVIMENTAZ. <div>STERRATO</div> <div></div>			
PROPRIETA' PERCORSI <input type="checkbox"/> COMUNE <input type="checkbox"/> DEMANIO FORESTALE <input checked="" type="checkbox"/> DEMANIO MARITTIMO <input type="checkbox"/> PRIVATA			DATI CONCESSIONE CONCESSIONE N: <div>0</div> DATA RILASCIO <div></div> SCADENZA: <div></div> INTESTATARIO CONCESSIONE: <div></div> SEZIONE: <div>MARE/SPIAGGIA/PINETA/EDIFICATO</div>									
RECINZIONI AREA <input type="checkbox"/> LEGNO <div>0</div> <input type="checkbox"/> RETE METALLICA <div>0</div> <input type="checkbox"/> VEGETAZIONE <div>0</div> <input type="checkbox"/> CEMENTO <div>0</div> <input type="checkbox"/> MURATURA <div>0</div>		PRESENZA SERVIZI <input type="checkbox"/> SERVIZI IGIENICI <input type="checkbox"/> PUNTI RISTORO <input type="checkbox"/> PERCORSI PAVIM. <input type="checkbox"/> BARRIERE ARCHITET. <input type="checkbox"/> STRUTT SALVAT. N. <div>0</div> <input type="checkbox"/> AREE DI SALVAT. MQ <div>0</div> <input type="checkbox"/> SERV. MANUTENZIONE <div></div>			ARREDI <input type="checkbox"/> CARTELLI BACH. <input type="checkbox"/> CESTINI <input type="checkbox"/> ILLUMINAZIONE <input type="checkbox"/> AIUOLE <input type="checkbox"/> <div></div>							
STATO DI CONSERVAZIONE <div>SUFFICIENTE</div>			AREA RETROSTANTE: <div>EDIFICATO</div>									
FOTO 1 					FOTO 2 							


DATA: 23/03/2004		 COMUNE DI RAVENNA <i>AREA 6: PLANIFICAZIONE TERRITORIALE SERVIZIO PROGETTAZIONE URBANISTICA</i>	COD AREA: 1116		NUM SCHEDA: 05.570	
RILEVATORE: GIUNCHI - MINGUZZI			LOCALITA': PUNTA MARINA			
AGGIORNAMENTO:			CATASTO RAVENNA			
			SEZIONE: RA		FOGLIO: 57	
PAGINA 2				MAPPALE: 21		

TIPOLOGIA		
<input checked="" type="checkbox"/> SPIAGGIA LIBERA DA CONCESSIONI <input type="checkbox"/> SPIAGGIA NATURISTI		

PRESENZA DI DUNE		
CARATTERISTICHE		RECINZIONI
<input type="checkbox"/> PORZIONE DI DUNA	<input type="checkbox"/> PRESENZA DI VEGETAZIONE	<input type="checkbox"/> LEGNO
<input type="checkbox"/> CONTINUA	<input type="checkbox"/> SOGGETTA A CALPESTIO	<input type="checkbox"/> FERRO
RIFERIMENTO SCHEDA		<input type="checkbox"/> CEMENTO
<input type="checkbox"/> PRES. DI CAPANNI		<input type="checkbox"/> RETE METALICA
DIMENSIONI		CONSERVAZIONE
FRONTE ML.		<input type="checkbox"/> INSUFFICIENTE
PROFONDITA' ML.		<input type="checkbox"/> SUFFICIENTE
ALTEZZA ML.		<input type="checkbox"/> BUONO
SUPERFICIE MQ.		<input type="checkbox"/> OTTIMO

PRESENZA DI PINETE		
CARATTERISTICHE		RECINZIONI
<input type="checkbox"/> BASSURE	<input checked="" type="checkbox"/> PRESENZA DI SOTTOBOSCO	<input type="checkbox"/> LEGNO
<input checked="" type="checkbox"/> PERCORSI	<input checked="" type="checkbox"/> SOGGETTA A CALPESTIO	<input type="checkbox"/> FERRO
RIFERIMENTO SCHEDA:	05.302	<input checked="" type="checkbox"/> CEMENTO
PRESENZA STRUTTURE:		<input checked="" type="checkbox"/> RETE METALLICA
DIMENSIONI		CONSERVAZIONE
FRONTE ML.	776,03	<input type="checkbox"/> INSUFFICIENTE
PROFONDITA' ML	156,24	<input type="checkbox"/> SUFFICIENTE
ALTEZZA ML	0	<input checked="" type="checkbox"/> BUONO
SUPERFICIE MQ.	120235	<input type="checkbox"/> OTTIMO

PROTEZIONE COSTA		
<input checked="" type="checkbox"/> PARALLELE	MATERIALI	TIPOLOGIA
<input type="checkbox"/> CONTINUE	<input checked="" type="checkbox"/> MASSI IN PIETRA	<input type="checkbox"/> EMERSE
DIST. COSTA	272,75 <input type="checkbox"/> MASSI IN CEMENTO	<input checked="" type="checkbox"/> SOFFOLTE
INTERASSE:	0 <input type="checkbox"/> SACCHI DI SABBIA	<input type="checkbox"/> SOMMERSE
<input type="checkbox"/> RADENTI	MATERIALI	TIPOLOGIA
<input type="checkbox"/> CONTINUE	<input type="checkbox"/> RADENTI MASSI IN PIETRA	<input type="checkbox"/> EMERSA
LUNGHEZZA:	0 <input type="checkbox"/> MASSI IN CEMENTO	<input type="checkbox"/> SOFFOLTA
	<input type="checkbox"/> SACCHI DI SABBIA	<input type="checkbox"/> SOMMERSA
<input type="checkbox"/> A PENNELLO	MATERIALI	TIPOLOGIA
NUMERO:	0 <input type="checkbox"/> MASSI IN PIETRA	<input type="checkbox"/> EMERSE
LUNGHEZZA	0 <input type="checkbox"/> MASSI IN CEMENTO	<input type="checkbox"/> SOFFOLTE
INTERASSE	0 <input type="checkbox"/> SACCHI DI SABBIA	<input type="checkbox"/> SOMMERSE
DINAMICA DELLA COSTA		
<input checked="" type="checkbox"/> EROSIONE <input type="checkbox"/> RIPASCIMENTO <input type="checkbox"/> STABILE		

FOTO 3	
	
FOTO 4	
FOTO 5	
NOTE	
SPIAGGIA COMPRESA TRA IL BAGNO SUSANNA E IL BAGNO CASADEI. AREA RETROSTANTE USO PK. PRESENZA ALBERATURE.	

DATA:

23/03/2004

RILEVATORE:

GIUNCHI - MINGUZZI

AGGIORNAMENTO:

PAGINA 1



COMUNE DI RAVENNA

AREA 6: PIANIFICAZIONE TERRITORIALE
SERVIZIO PROGETTAZIONE URBANISTICA

CENSIMENTO SPIAGGE LIBERE

Pagina 2

COD AREA:

1117

NUM SCHEDA:

05.571

LOCALITA':

PUNTA MARINA

CATASTO RAVENNA

SEZIONE:

RA

FOGLIO:

57

MAPPALE:

21

TIPOLOGIA

☒ SPIAGGIA LIBERA DA CONCESSIONI☐ SPIAGGIA NATURISTI

VINCOLI AMBIENTALI VIGENTI

- ☒ VINCOLO IDROGEOLOGICO
☐ RISERVE NATURALI DELLO STATO
☐ ZONA DI PROTEZIONE SPECIALE
☐ SITI INTERESSE COMUNITARIO
☒ VINCOLO PAESISTICO LR31/2002
- L. R. 27/88 - L. 1039/39
- L. 1497/39 - L. 431 / 85

PROPRIETA' AREA

- ☐ COMUNE ☐ DEM. FORESTALE
☐ DEM. MARITTIMO ☐ PRIVATA


DIMENSIONI

LUNGHEZZA MAX: 16
LARGHEZZA MAX: 42
SUPERFICIE TOTALE: 410

INQUADRAMENTO



FOTO SATELLITARE TRATTO



CONNESSIONI ALLE RETI

- ☐ PISTA CICLABILE
☒ TRASPORTO PUBBLICO
☒ PARCHEGGI

DIST. SPIAGGIA

- ☐ > 300 ML
☐ > 300 ML
☐ > 300 ML

FILTRI

- ☒ PINETA ML
☐ DUNA ML
☒ RECINZIONI ML

LARGH.

150,54
0
0

ALT.

0
0
0,6

ACCESSIBILITA'

- ☐ ESCLUSIVA ☐ DIRETTA
☐ PRESENZA BARRIERE ARCH

PERCORSI

- ☒ CARRABILE
☐ PEDONALE

NUMERO

1
0

FREQUENZA

0
0

PAVIMENTAZ.

STERRATO

PROPRIETA' PERCORSI

- ☐ COMUNE
☐ DEMANIO FORESTALE
☒ DEMANIO MARITTIMO
☐ PRIVATA

DATI CONCESSIONE

CONCESSIONE N: 0 DATA RILASCIO

SCADENZA:

INTESTATARIO CONCESSIONE:

SEZIONE: MARE/SPIAGGIA/PINETA/EDIFICATO

RECINZIONI AREA

ALTEZZA

- ☐ LEGNO 0
☐ RETE METALLICA 0
☐ VEGETAZIONE 0
☐ CEMENTO 0
☐ MURATURA 0

PRESENZA SERVIZI

- ☐ SERVIZI IGIENICI ☐ PUNTI RISTORO
☐ PERCORSI PAVIM. ☐ BARRIERE ARCHITET.
☐ STRUTT. SALVAT. N. 0
☐ AREE DI SALVAT. MQ 0
☐ SERV. MANUTENZIONE

ARREDI

- ☐ CARTELLI BACH.
☐ CESTINI
☐ ILLUMINAZIONE
☐ AIUOLE
☐

STATO DI CONSERVAZIONE

SUFFICIENTE

AREA RETROSTANTE:

EDIFICATO

FOTO 1



FOTO 2



DATA:

23/03/2004

RILEVATORE:

GIUNCHI - MINGUZZI

AGGIORNAMENTO:

PAGINA 2



COMUNE DI RAVENNA

AREA 6: PLANIFICAZIONE TERRITORIALE

SERVIZIO PROGETTAZIONE URBANISTICA

CENSIMENTO SPIAGGE LIBERE

COD AREA:

1117

NUM SCHEDA:

05.571

LOCALITA':

PUNTA MARINA

CATASTO RAVENNA

SEZIONE:

RA

FOGLIO:

57

MAPPALE:

21

TIPOLOGIA

☒ SPIAGGIA LIBERA DA CONCESSIONI

☐ SPIAGGIA NATURISTI

PRESENZA DI DUNE

CARATTERISTICHE

☐ PORZIONE DI DUNA

☐ PRESENZA DI VEGETAZIONE

☐ CONTINUA

☐ SOGGETTA A CALPESTIO

RIFERIMENTO SCHEDA

☐ PRES. DI CAPANNI

DIMENSIONI

FRONTE ML.

0

PROFONDITA' ML.

0

ALTEZZA ML.

0

SUPERFICIE MQ.

0

RECINZIONI

☐ LEGNO

☐ FERRO

☐ CEMENTO

☐ RETE METALICA

CONSERVAZIONE

☐ INSUFFICIENTE

☐ SUFFICIENTE

☐ BUONO

☐ OTTIMO

FOTO 3



PRESENZA DI PINETE

CARATTERISTICHE

☐ BASSURE

☒ PRESENZA DI SOTTOBOSCO

☐ PERCORSI

☐ SOGGETTA A CALPESTIO

RIFERIMENTO SCHEDA:

05.302

PRESENZA STRUTTURE:

DIMENSIONI

FRONTE ML.

776,03

PROFONDITA' ML

156,24

ALTEZZA ML

0

SUPERFICIE MQ.

120235

RECINZIONI

☐ LEGNO

☐ FERRO

☒ CEMENTO

☐ RETE METALLICA

CONSERVAZIONE

☐ INSUFFICIENTE

☐ SUFFICIENTE

☒ BUONO

☐ OTTIMO

FOTO 4

PROTEZIONE COSTA

☒ PARALLELE

MATERIALI

☒ MASSI IN PIETRA

☐ MASSI IN CEMENTO

☐ SACCHI DI SABBIA

TIPOLOGIA

☐ EMERSE

☒ SOFFOLTE

☐ SOMMERSE

☐ CONTINUE

DIST. COSTA

268,42

INTERASSE:

0

☐ RADENTI

MATERIALI

☐ RADENTI MASSI IN PIETRA

☐ MASSI IN CEMENTO

☐ SACCHI DI SABBIA

TIPOLOGIA

☐ EMERSA

☐ SOFFOLTA

☐ SOMMERSA

☐ CONTINUE

LUNGHEZZA:

0

☐ A PENNELLO

MATERIALI

☐ MASSI IN PIETRA

☐ MASSI IN CEMENTO

☐ SACCHI DI SABBIA

TIPOLOGIA

☐ EMERSE

☐ SOFFOLTE

☐ SOMMERSE

NUMERO:

0

LUNGHEZZA

0

INTERASSE

0

FOTO 5

DINAMICA DELLA COSTA

☒ EROSIONE

☐ RIPASCIMENTO

☐ STABILE

NOTE

SPIAGGIA COMPRESA TRA IL BAGNO CASADEI E IL BAGNO IL DAVID. RECINZIONE IN CEMENTO A CONTENIMENTO ARGINE CON ILLUMINAZIONE.

DATA:

23/03/2004

RILEVATORE:

GIUNCHI - MINGUZZI

AGGIORNAMENTO:

PAGINA 1



COMUNE DI RAVENNA

AREA 6: PIANIFICAZIONE TERRITORIALE
SERVIZIO PROGETTAZIONE URBANISTICA

CENSIMENTO SPIAGGE LIBERE

Pagina 2

COD AREA:

1118

NUM SCHEDA:

05.572

LOCALITA':

PUNTA MARINA

CATASTO RAVENNA

SEZIONE:

RA

FOGLIO:

57

MAPPALE:

21

TIPOLOGIA

☒ SPIAGGIA LIBERA DA CONCESSIONI☐ SPIAGGIA NATURISTI

VINCOLI AMBIENTALI VIGENTI

- ☒ VINCOLO IDROGEOLOGICO
☐ RISERVE NATURALI DELLO STATO
☐ ZONA DI PROTEZIONE SPECIALE
☐ SITI INTERESSE COMUNITARIO
☒ VINCOLO PAESISTICO LR31/2002
- L. R. 27/88 - L. 1039/39
- L. 1497/39 - L. 431 / 85

PROPRIETA' AREA

- ☐ COMUNE ☐ DEM. FORESTALE
☒ DEM. MARITTIMO ☐ PRIVATA


DIMENSIONI

LUNGHEZZA MAX: 7
LARGHEZZA MAX: 55
SUPERFICIE TOTALE: 333

INQUADRAMENTO



FOTO SATELLITARE TRATTO



CONNESSIONI ALLE RETI

- ☐ PISTA CICLABILE
☒ TRASPORTO PUBBLICO
☒ PARCHEGGI

DIST. SPIAGGIA

- ☐ > 300 ML
☒ > 300 ML
☐ > 300 ML

FILTRI

- ☐ PINETA ML
☐ DUNA ML
☒ RECINZIONI ML

LARGH.

0

ALT.

0

0,6

ACCESSIBILITA'

- ☐ ESCLUSIVA ☐ DIRETTA
☐ PRESENZA BARRIERE ARCH

PERCORSI

- ☒ CARRABILE
☒ PEDONALE

NUMERO

1

1

FREQUENZA

0

0

PAVIMENTAZ.

STERRATO

STERRATO

PROPRIETA' PERCORSI

- ☐ COMUNE
☒ DEMANIO FORESTALE
☒ DEMANIO MARITTIMO
☐ PRIVATA

DATI CONCESSIONE

CONCESSIONE N: 0 DATA RILASCIO

SCADENZA:

INTESTATARIO CONCESSIONE:

SEZIONE: MARE/SPIAGGIA/PINETA/EDIFICATO

RECINZIONI AREA

ALTEZZA

- ☐ LEGNO 0
☐ RETE METALLICA 0
☐ VEGETAZIONE 0
☐ CEMENTO 0
☐ MURATURA 0

PRESENZA SERVIZI

- ☐ SERVIZI IGIENICI ☐ PUNTI RISTORO
☐ PERCORSI PAVIM. ☐ BARRIERE ARCHITET.
☐ STRUTT. SALVAT. N. 0
☐ AREE DI SALVAT. MQ 0
☐ SERV. MANUTENZIONE

ARREDI

- ☐ CARTELLI BACH.
☐ CESTINI
☐ ILLUMINAZIONE
☐ AIUOLE

STATO DI CONSERVAZIONE

SUFFICIENTE

AREA RETROSTANTE:

EDIFICATO

FOTO 1



FOTO 2



DATA:

23/03/2004

RILEVATORE:

GIUNCHI - MINGUZZI

AGGIORNAMENTO:

PAGINA 2



COMUNE DI RAVENNA

AREA 6: PLANIFICAZIONE TERRITORIALE

SERVIZIO PROGETTAZIONE URBANISTICA

CENSIMENTO SPIAGGE LIBERE

COD AREA:

1118

NUM SCHEDA:

05.572

LOCALITA':

PUNTA MARINA

CATASTO RAVENNA

SEZIONE:

RA

FOGLIO:

57

MAPPAL:

21

TIPOLOGIA

☒ SPIAGGIA LIBERA DA CONCESSIONI

☐ SPIAGGIA NATURISTI

PRESENZA DI DUNE

CARATTERISTICHE

☐ PORZIONE DI DUNA

☐ PRESENZA DI VEGETAZIONE

☐ CONTINUA

☐ SOGGETTA A CALPESTIO

RIFERIMENTO SCHEDA

☐ PRES. DI CAPANNI

DIMENSIONI

FRONTE ML.

0

PROFONDITA' ML.

0

ALTEZZA ML.

0

SUPERFICIE MQ.

0

RECINZIONI

☐ LEGNO

☐ FERRO

☐ CEMENTO

☐ RETE METALICA

CONSERVAZIONE

☐ INSUFFICIENTE

☐ SUFFICIENTE

☐ BUONO

☐ OTTIMO

FOTO 3



PRESENZA DI PINETE

CARATTERISTICHE

☐ BASSURE

☒ PRESENZA DI SOTTOBOSCO

☒ PERCORSI

☒ SOGGETTA A CALPESTIO

RIFERIMENTO SCHEDA:

05.302

PRESENZA STRUTTURE:

DIMENSIONI

FRONTE ML.

776,03

PROFONDITA' ML

156,24

ALTEZZA ML

0

SUPERFICIE MQ.

120235

RECINZIONI

☐ LEGNO

☐ FERRO

☒ CEMENTO

☒ RETE METALLICA

CONSERVAZIONE


☐ INSUFFICIENTE

☐ SUFFICIENTE

☐ BUONO

☐ OTTIMO

FOTO 4



PROTEZIONE COSTA

☒ PARALLELE

MATERIALI

☒ MASSI IN PIETRA

☐ MASSI IN CEMENTO

☐ SACCHI DI SABBIA

TIPOLOGIA

☐ EMERSE

☒ SOFFOLTE

☐ SOMMERSE

☐ CONTINUE

DIST. COSTA

261,5

INTERASSE:

21,01

☐ RADENTI

MATERIALI

☐ RADENTI MASSI IN PIETRA

☐ MASSI IN CEMENTO

☐ SACCHI DI SABBIA

TIPOLOGIA

☐ EMERSA

☐ SOFFOLTA

☐ SOMMERSA

☐ CONTINUE

LUNGHEZZA:

0

☐ A PENNELLO

MATERIALI

☐ MASSI IN PIETRA

☐ MASSI IN CEMENTO

☐ SACCHI DI SABBIA

TIPOLOGIA

☐ EMERSE

☐ SOFFOLTE

☐ SOMMERSE

NUMERO:

0

LUNGHEZZA

0

INTERASSE

0

DINAMICA DELLA COSTA

☒ EROSIONE

☐ RIPASCIMENTO

☐ STABILE

FOTO 5

NOTE

SPIAGGIA COMPRESA TRA IL BAGNO IL DAVID E IL BAGNO ORCHIDEA.

DATA:
23/03/2004
RILEVATORE:
GIUNCHI - MINGUZZI
AGGIORNAMENTO:
PAGINA 1



COMUNE DI RAVENNA
AREA 6: PIANIFICAZIONE TERRITORIALE
SERVIZIO PROGETTAZIONE URBANISTICA

CENSIMENTO SPIAGGE LIBERE

Pagina 2

COD AREA:	NUM SCHEDA:
1119	05.573
LOCALITA':	
PUNTA MARINA	
CATASTO RAVENNA	
SEZIONE:	RA
FOGLIO:	57
MAPPAL:	21

TIPOLOGIA

☒ SPIAGGIA LIBERA DA CONCESSIONI

☐ SPIAGGIA NATURISTI

VINCOLI AMBIENTALI VIGENTI

- ☒ VINCOLO IDROGEOLOGICO
☐ RISERVE NATURALI DELLO STATO
☐ ZONA DI PROTEZIONE SPECIALE
☐ SITI INTERESSE COMUNITARIO
☒ VINCOLO PAESISTICO LR31/2002
- L. R. 27/88 - L. 1039/39
- L. 1497/39 - L. 431 / 85

PROPRIETA' AREA

- ☐ COMUNE ☐ DEM. FORESTALE
☒ DEM. MARITTIMO ☐ PRIVATA


DIMENSIONI

LUNGHEZZA MAX: 14
LARGHEZZA MAX: 51
SUPERFICIE TOTALE: 929

INQUADRAMENTO



FOTO SATELLITARE TRATTO



CONNESSIONI ALLE RETI

- ☐ PISTA CICLABILE
☒ TRASPORTO PUBBLICO
☒ PARCHEGGI

DIST. SPIAGGIA

- ☐ > 300 ML
☒ > 300 ML
☐ > 300 ML

FILTRI

- ☒ PINETA ML
☐ DUNA ML
☒ RECINZIONI ML

LARGH.

155,87
0
0

ALT.

0
0
0,6

ACCESSIBILITA'

- ☐ ESCLUSIVA ☐ DIRETTA
☐ PRESENZA BARRIERE ARCH

PERCORSI

- ☒ CARRABILE
☐ PEDONALE

NUMERO

2
1

FREQUENZA

0
0

PAVIMENTAZ.

STERRATO
STERRATO

PROPRIETA' PERCORSI

- ☐ COMUNE
☒ DEMANIO FORESTALE
☒ DEMANIO MARITTIMO
☐ PRIVATA

DATI CONCESSIONE

CONCESSIONE N: 0 DATA RILASCIO
SCADENZA:
INTESTATARIO CONCESSIONE:

SEZIONE: MARE/SPIAGGIA/PINETA/EDIFICATO

RECINZIONI AREA

- ☐ LEGNO
☐ RETE METALLICA
☐ VEGETAZIONE
☐ CEMENTO
☐ MURATURA

0
0
0
0
0

PRESENZA SERVIZI

- ☐ SERVIZI IGIENICI ☐ PUNTI RISTORO
☐ PERCORSI PAVIM. ☐ BARRIERE ARCHITET.
☐ STRUTT. SALVAT. N. 0
☐ AREE DI SALVAT. MQ 0
☐ SERV. MANUTENZIONE

ARREDI

- ☐ CARTELLI BACH.
☐ CESTINI
☐ ILLUMINAZIONE
☐ AIUOLE

STATO DI CONSERVAZIONE

SUFFICIENTE

AREA RETROSTANTE:





EDIFICATO

FOTO 1







FOTO 2



<div>DATA:<div>23/03/2004</div></div> <div>RILEVATORE:<div>GIUNCHI - MINGUZZI</div></div> <div>AGGIORNAMENTO:<div></div></div> <div>PAGINA 2</div>		<div><div></div><div>COMUNE DI RAVENNA</div><div>AREA 6: PLANIFICAZIONE TERRITORIALE SERVIZIO PROGETTAZIONE URBANISTICA</div></div> <div>CENSIMENTO SPIAGGE LIBERE</div>		<div>COD AREA:<div>1119</div></div> <div>NUM SCHEDA:<div>05.573</div></div> <div>LOCALITA':<div>PUNTA MARINA</div></div> <div>CATASTO RAVENNA</div> <div>SEZIONE:<div>RA</div></div> <div>FOGLIO:<div>57</div></div> <div>MAPPALE:<div>21</div></div>																																									
<div>TIPOLOGIA</div> <div><input checked="" type="checkbox"/> SPIAGGIA LIBERA DA CONCESSIONI<input type="checkbox"/> SPIAGGIA NATURISTI</div>																																													
<div>PRESENZA DI DUNE</div> <table><tr><td colspan="2">CARATTERISTICHE</td><td colspan="2">RECINZIONI</td></tr><tr><td><input type="checkbox"/> PORZIONE DI DUNA</td><td><input type="checkbox"/> PRESENZA DI VEGETAZIONE</td><td><input type="checkbox"/> LEGNO</td><td></td></tr><tr><td><input type="checkbox"/> CONTINUA</td><td><input type="checkbox"/> SOGGETTA A CALPESTIO</td><td><input type="checkbox"/> FERRO</td><td></td></tr><tr><td><div>RIFERIMENTO SCHEDA<div></div></div></td><td></td><td><input type="checkbox"/> CEMENTO</td><td></td></tr><tr><td><input type="checkbox"/> PRES. DI CAPANNI</td><td><div></div></td><td><input type="checkbox"/> RETE METALICA</td><td></td></tr><tr><td colspan="2">DIMENSIONI</td><td colspan="2">CONSERVAZIONE</td></tr><tr><td>FRONTE ML.</td><td><div>0</div></td><td><input type="checkbox"/> INSUFFICIENTE</td><td></td></tr><tr><td>PROFONDITA' ML.</td><td><div>0</div></td><td><input type="checkbox"/> SUFFICIENTE</td><td></td></tr><tr><td>ALTEZZA ML.</td><td><div>0</div></td><td><input type="checkbox"/> BUONO</td><td></td></tr><tr><td>SUPERFICIE MQ.</td><td><div>0</div></td><td><input type="checkbox"/> OTTIMO</td><td></td></tr></table>						CARATTERISTICHE		RECINZIONI		<input type="checkbox"/> PORZIONE DI DUNA	<input type="checkbox"/> PRESENZA DI VEGETAZIONE	<input type="checkbox"/> LEGNO		<input type="checkbox"/> CONTINUA	<input type="checkbox"/> SOGGETTA A CALPESTIO	<input type="checkbox"/> FERRO		<div>RIFERIMENTO SCHEDA<div></div></div>		<input type="checkbox"/> CEMENTO		<input type="checkbox"/> PRES. DI CAPANNI	<div></div>	<input type="checkbox"/> RETE METALICA		DIMENSIONI		CONSERVAZIONE		FRONTE ML.	<div>0</div>	<input type="checkbox"/> INSUFFICIENTE		PROFONDITA' ML.	<div>0</div>	<input type="checkbox"/> SUFFICIENTE		ALTEZZA ML.	<div>0</div>	<input type="checkbox"/> BUONO		SUPERFICIE MQ.	<div>0</div>	<input type="checkbox"/> OTTIMO	
CARATTERISTICHE		RECINZIONI																																											
<input type="checkbox"/> PORZIONE DI DUNA	<input type="checkbox"/> PRESENZA DI VEGETAZIONE	<input type="checkbox"/> LEGNO																																											
<input type="checkbox"/> CONTINUA	<input type="checkbox"/> SOGGETTA A CALPESTIO	<input type="checkbox"/> FERRO																																											
<div>RIFERIMENTO SCHEDA<div></div></div>		<input type="checkbox"/> CEMENTO																																											
<input type="checkbox"/> PRES. DI CAPANNI	<div></div>	<input type="checkbox"/> RETE METALICA																																											
DIMENSIONI		CONSERVAZIONE																																											
FRONTE ML.	<div>0</div>	<input type="checkbox"/> INSUFFICIENTE																																											
PROFONDITA' ML.	<div>0</div>	<input type="checkbox"/> SUFFICIENTE																																											
ALTEZZA ML.	<div>0</div>	<input type="checkbox"/> BUONO																																											
SUPERFICIE MQ.	<div>0</div>	<input type="checkbox"/> OTTIMO																																											
<div>FOTO 3</div> <div></div>																																													
<div>PRESENZA DI PINETE</div> <table><tr><td colspan="2">CARATTERISTICHE</td><td colspan="2">RECINZIONI</td></tr><tr><td><input type="checkbox"/> BASSURE</td><td><input checked="" type="checkbox"/> PRESENZA DI SOTTOBOSCO</td><td><input type="checkbox"/> LEGNO</td><td></td></tr><tr><td><input checked="" type="checkbox"/> PERCORSI</td><td><input checked="" type="checkbox"/> SOGGETTA A CALPESTIO</td><td><input type="checkbox"/> FERRO</td><td></td></tr><tr><td>RIFERIMENTO SCHEDA:</td><td><div>05.302</div></td><td><input checked="" type="checkbox"/> CEMENTO</td><td></td></tr><tr><td>PRESENZA STRUTTURE:</td><td><div></div></td><td><input checked="" type="checkbox"/> RETE METALLICA</td><td></td></tr><tr><td colspan="2">DIMENSIONI</td><td colspan="2">CONSERVAZIONE</td></tr><tr><td>FRONTE ML.</td><td><div>776,03</div></td><td><input type="checkbox"/> INSUFFICIENTE</td><td></td></tr><tr><td>PROFONDITA' ML</td><td><div>156,24</div></td><td><input type="checkbox"/> SUFFICIENTE</td><td></td></tr><tr><td>ALTEZZA ML</td><td><div>0</div></td><td><input checked="" type="checkbox"/> BUONO</td><td></td></tr><tr><td>SUPERFICIE MQ.</td><td><div>120235</div></td><td><input type="checkbox"/> OTTIMO</td><td></td></tr></table>						CARATTERISTICHE		RECINZIONI		<input type="checkbox"/> BASSURE	<input checked="" type="checkbox"/> PRESENZA DI SOTTOBOSCO	<input type="checkbox"/> LEGNO		<input checked="" type="checkbox"/> PERCORSI	<input checked="" type="checkbox"/> SOGGETTA A CALPESTIO	<input type="checkbox"/> FERRO		RIFERIMENTO SCHEDA:	<div>05.302</div>	<input checked="" type="checkbox"/> CEMENTO		PRESENZA STRUTTURE:	<div></div>	<input checked="" type="checkbox"/> RETE METALLICA		DIMENSIONI		CONSERVAZIONE		FRONTE ML.	<div>776,03</div>	<input type="checkbox"/> INSUFFICIENTE		PROFONDITA' ML	<div>156,24</div>	<input type="checkbox"/> SUFFICIENTE		ALTEZZA ML	<div>0</div>	<input checked="" type="checkbox"/> BUONO		SUPERFICIE MQ.	<div>120235</div>	<input type="checkbox"/> OTTIMO	
CARATTERISTICHE		RECINZIONI																																											
<input type="checkbox"/> BASSURE	<input checked="" type="checkbox"/> PRESENZA DI SOTTOBOSCO	<input type="checkbox"/> LEGNO																																											
<input checked="" type="checkbox"/> PERCORSI	<input checked="" type="checkbox"/> SOGGETTA A CALPESTIO	<input type="checkbox"/> FERRO																																											
RIFERIMENTO SCHEDA:	<div>05.302</div>	<input checked="" type="checkbox"/> CEMENTO																																											
PRESENZA STRUTTURE:	<div></div>	<input checked="" type="checkbox"/> RETE METALLICA																																											
DIMENSIONI		CONSERVAZIONE																																											
FRONTE ML.	<div>776,03</div>	<input type="checkbox"/> INSUFFICIENTE																																											
PROFONDITA' ML	<div>156,24</div>	<input type="checkbox"/> SUFFICIENTE																																											
ALTEZZA ML	<div>0</div>	<input checked="" type="checkbox"/> BUONO																																											
SUPERFICIE MQ.	<div>120235</div>	<input type="checkbox"/> OTTIMO																																											
<div>FOTO 4</div> <div></div>																																													
<div>PROTEZIONE COSTA</div> <table><tr><td><input checked="" type="checkbox"/> PARALLELE</td><td>MATERIALI</td><td>TIPOLOGIA</td></tr><tr><td><input type="checkbox"/> CONTINUE</td><td><input checked="" type="checkbox"/> MASSI IN PIETRA</td><td><input type="checkbox"/> EMERSE</td></tr><tr><td>DIST. COSTA</td><td><div>251,63</div><input type="checkbox"/> MASSI IN CEMENTO</td><td><input checked="" type="checkbox"/> SOFFOLTE</td></tr><tr><td>INTERASSE:</td><td><div>20,03</div><input type="checkbox"/> SACCHI DI SABBIA</td><td><input type="checkbox"/> SOMMERSE</td></tr><tr><td><input type="checkbox"/> RADENTI</td><td>MATERIALI</td><td>TIPOLOGIA</td></tr><tr><td><input type="checkbox"/> CONTINUE</td><td><input type="checkbox"/> RADENTI MASSI IN PIETRA</td><td><input type="checkbox"/> EMERSA</td></tr><tr><td>LUNGHEZZA:</td><td><div>0</div><input type="checkbox"/> MASSI IN CEMENTO</td><td><input type="checkbox"/> SOFFOLTA</td></tr><tr><td></td><td><input type="checkbox"/> SACCHI DI SABBIA</td><td><input type="checkbox"/> SOMMERSA</td></tr><tr><td><input checked="" type="checkbox"/> A PENNELLO</td><td>MATERIALI</td><td>TIPOLOGIA</td></tr><tr><td>NUMERO:</td><td><div>1</div><input checked="" type="checkbox"/> MASSI IN PIETRA</td><td><input checked="" type="checkbox"/> EMERSE</td></tr><tr><td>LUNGHEZZA</td><td><div>240,13</div><input type="checkbox"/> MASSI IN CEMENTO</td><td><input type="checkbox"/> SOFFOLTE</td></tr><tr><td>INTERASSE</td><td><div>381,5</div><input type="checkbox"/> SACCHI DI SABBIA</td><td><input type="checkbox"/> SOMMERSE</td></tr></table>						<input checked="" type="checkbox"/> PARALLELE	MATERIALI	TIPOLOGIA	<input type="checkbox"/> CONTINUE	<input checked="" type="checkbox"/> MASSI IN PIETRA	<input type="checkbox"/> EMERSE	DIST. COSTA	<div>251,63</div> <input type="checkbox"/> MASSI IN CEMENTO	<input checked="" type="checkbox"/> SOFFOLTE	INTERASSE:	<div>20,03</div> <input type="checkbox"/> SACCHI DI SABBIA	<input type="checkbox"/> SOMMERSE	<input type="checkbox"/> RADENTI	MATERIALI	TIPOLOGIA	<input type="checkbox"/> CONTINUE	<input type="checkbox"/> RADENTI MASSI IN PIETRA	<input type="checkbox"/> EMERSA	LUNGHEZZA:	<div>0</div> <input type="checkbox"/> MASSI IN CEMENTO	<input type="checkbox"/> SOFFOLTA		<input type="checkbox"/> SACCHI DI SABBIA	<input type="checkbox"/> SOMMERSA	<input checked="" type="checkbox"/> A PENNELLO	MATERIALI	TIPOLOGIA	NUMERO:	<div>1</div> <input checked="" type="checkbox"/> MASSI IN PIETRA	<input checked="" type="checkbox"/> EMERSE	LUNGHEZZA	<div>240,13</div> <input type="checkbox"/> MASSI IN CEMENTO	<input type="checkbox"/> SOFFOLTE	INTERASSE	<div>381,5</div> <input type="checkbox"/> SACCHI DI SABBIA	<input type="checkbox"/> SOMMERSE				
<input checked="" type="checkbox"/> PARALLELE	MATERIALI	TIPOLOGIA																																											
<input type="checkbox"/> CONTINUE	<input checked="" type="checkbox"/> MASSI IN PIETRA	<input type="checkbox"/> EMERSE																																											
DIST. COSTA	<div>251,63</div> <input type="checkbox"/> MASSI IN CEMENTO	<input checked="" type="checkbox"/> SOFFOLTE																																											
INTERASSE:	<div>20,03</div> <input type="checkbox"/> SACCHI DI SABBIA	<input type="checkbox"/> SOMMERSE																																											
<input type="checkbox"/> RADENTI	MATERIALI	TIPOLOGIA																																											
<input type="checkbox"/> CONTINUE	<input type="checkbox"/> RADENTI MASSI IN PIETRA	<input type="checkbox"/> EMERSA																																											
LUNGHEZZA:	<div>0</div> <input type="checkbox"/> MASSI IN CEMENTO	<input type="checkbox"/> SOFFOLTA																																											
	<input type="checkbox"/> SACCHI DI SABBIA	<input type="checkbox"/> SOMMERSA																																											
<input checked="" type="checkbox"/> A PENNELLO	MATERIALI	TIPOLOGIA																																											
NUMERO:	<div>1</div> <input checked="" type="checkbox"/> MASSI IN PIETRA	<input checked="" type="checkbox"/> EMERSE																																											
LUNGHEZZA	<div>240,13</div> <input type="checkbox"/> MASSI IN CEMENTO	<input type="checkbox"/> SOFFOLTE																																											
INTERASSE	<div>381,5</div> <input type="checkbox"/> SACCHI DI SABBIA	<input type="checkbox"/> SOMMERSE																																											
<div>FOTO 5</div> <div></div>																																													
<div>NOTE</div> <div>SPIAGGIA COMPRESA TRA IL BAGNO ORCHIDEA E IL BAGNO VENTAGLIO. INTERASSE RIFERITO AL PENNELLO NORD.</div>																																													
<div>DINAMICA DELLA COSTA</div> <div><input checked="" type="checkbox"/> EROSIONE<input type="checkbox"/> RIPASCIMENTO<input type="checkbox"/> STABILE</div>																																													

DATA: <input type="text" value="23/03/2004"/>		 COMUNE DI RAVENNA AREA 6: PIANIFICAZIONE TERRITORIALE SERVIZIO PROGETTAZIONE URBANISTICA	COD AREA: <input type="text" value="1120"/>	NUM SCHEDA: <input type="text" value="05.574"/>
RILEVATORE: <input type="text" value="GIUNCHI - MINGUZZI"/>			LOCALITA': <input type="text" value="PUNTA MARINA"/>	
AGGIORNAMENTO: <input type="text"/>			CATASTO RAVENNA	
PAGINA 1			SEZIONE: <input type="text" value="RA"/>	FOGLIO: <input type="text" value="57"/>
Pagina 2			MAPPALE: <input type="text" value="21"/>	

TIPOLOGIA <input checked="" type="checkbox"/> SPIAGGIA LIBERA DA CONCESSIONI <input type="checkbox"/> SPIAGGIA NATURISTI <input type="checkbox"/>											
VINCOLI AMBIENTALI VIGENTI <input checked="" type="checkbox"/> VINCOLO IDROGEOLOGICO <input type="checkbox"/> RISERVE NATURALI DELLO STATO <input type="checkbox"/> ZONA DI PROTEZIONE SPECIALE <input type="checkbox"/> SITI INTERESSE COMUNITARIO <input checked="" type="checkbox"/> VINCOLO PAESISTICO LR31/2002 - L. R. 27/88 - L. 1039/39 - L. 1497/39 - L. 431 / 85		PROPRIETA' AREA <input type="checkbox"/> COMUNE <input type="checkbox"/> DEM. FORESTALE <input checked="" type="checkbox"/> DEM. MARITTIMO <input type="checkbox"/> PRIVATA <input type="checkbox"/>		INQUADRAMENTO 		FOTO SATELLITARE TRATTO 					
DIMENSIONI LUNGHEZZA MAX: <input type="text" value="10"/> LARGHEZZA MAX: <input type="text" value="53"/> SUPERFICIE TOTALE: <input type="text" value="468"/>											
CONNESSIONI ALLE RETI <input type="checkbox"/> PISTA CICLABILE <input checked="" type="checkbox"/> TRASPORTO PUBBLICO <input checked="" type="checkbox"/> PARCHEGGI		DIST. SPIAGGIA <input type="checkbox"/> > 300 ML <input checked="" type="checkbox"/> > 300 ML <input type="checkbox"/> > 300 ML		FILTRI <input checked="" type="checkbox"/> PINETA ML <input type="checkbox"/> DUNA ML <input checked="" type="checkbox"/> RECINZIONI ML		LARGH. <input type="text" value="158,23"/> <input type="text" value="0"/> <input type="text" value="0"/>		ALT. <input type="text" value="0"/> <input type="text" value="0"/> <input type="text" value="1"/>			
ACCESSIBILITA' <input type="checkbox"/> ESCLUSIVA <input type="checkbox"/> DIRETTA <input type="checkbox"/> PRESENZA BARRIERE ARCH		PERCORSI <input checked="" type="checkbox"/> CARRABILE <input type="checkbox"/> PEDONALE		NUMERO <input type="text" value="2"/> <input type="text" value="0"/>		FREQUENZA <input type="text" value="0"/> <input type="text" value="0"/>		PAVIMENTAZ. <input type="text" value="STERRATO"/> <input type="text"/>			
PROPRIETA' PERCORSI <input type="checkbox"/> COMUNE <input checked="" type="checkbox"/> DEMANIO FORESTALE <input type="checkbox"/> DEMANIO MARITTIMO <input type="checkbox"/> PRIVATA		DATI CONCESSIONE CONCESSIONE N: <input type="text" value="0"/> DATA RILASCIO <input type="text"/> SCADENZA: <input type="text"/> INTESTATARIO CONCESSIONE: <input type="text"/> SEZIONE: <input type="text" value="MARE/SPIAGGIA/PINETA/EDIFICATO"/>									
RECINZIONI AREA <input type="checkbox"/> LEGNO <input type="checkbox"/> RETE METALLICA <input type="checkbox"/> VEGETAZIONE <input type="checkbox"/> CEMENTO <input type="checkbox"/> MURATURA		ALTEZZA <input type="text" value="0"/> <input type="text" value="0"/> <input type="text" value="0"/> <input type="text" value="0"/> <input type="text" value="0"/>		PRESENZA SERVIZI <input type="checkbox"/> SERVIZI IGIENICI <input type="checkbox"/> PUNTI RISTORO <input type="checkbox"/> PERCORSI PAVIM. <input type="checkbox"/> BARRIERE ARCHITET. <input type="checkbox"/> STRUTT SALVAT. N. <input type="text" value="0"/> <input type="checkbox"/> AREE DI SALVAT. MQ <input type="text" value="0"/> <input type="checkbox"/> SERV. MANUTENZIONE <input type="text"/>		ARREDI <input type="checkbox"/> CARTELLI BACH. <input type="checkbox"/> CESTINI <input type="checkbox"/> ILLUMINAZIONE <input type="checkbox"/> AIUOLE <input type="checkbox"/>					
STATO DI CONSERVAZIONE <input type="text" value="SUFFICIENTE"/>		AREA RETROSTANTE: <input type="text" value="EDIFICATO"/>									
FOTO 1 		FOTO 2 									

DATA:

23/03/2004

RILEVATORE:

GIUNCHI - MINGUZZI

AGGIORNAMENTO:

PAGINA 2



COMUNE DI RAVENNA

AREA 6: PLANIFICAZIONE TERRITORIALE

SERVIZIO PROGETTAZIONE URBANISTICA

CENSIMENTO SPIAGGE LIBERE

COD AREA:

1120

NUM SCHEDA:

05.574

LOCALITA':

PUNTA MARINA

CATASTO RAVENNA

SEZIONE:

RA

FOGLIO:

57

MAPPALE:

21

TIPOLOGIA

☒ SPIAGGIA LIBERA DA CONCESSIONI

☐ SPIAGGIA NATURISTI

PRESENZA DI DUNE

CARATTERISTICHE

☐ PORZIONE DI DUNA

☐ PRESENZA DI VEGETAZIONE

☐ CONTINUA

☐ SOGGETTA A CALPESTIO

RIFERIMENTO SCHEDA

☐ PRES. DI CAPANNI

DIMENSIONI

FRONTE ML.

0

PROFONDITA' ML.

0

ALTEZZA ML.

0

SUPERFICIE MQ.

0

RECINZIONI

☐ LEGNO

☐ FERRO

☐ CEMENTO

☐ RETE METALLICA

CONSERVAZIONE

☐ INSUFFICIENTE

☐ SUFFICIENTE

☐ BUONO

☐ OTTIMO

FOTO 3



PRESENZA DI PINETE

CARATTERISTICHE

☐ BASSURE

☒ PRESENZA DI SOTTOBOSCO

☒ PERCORSI

☒ SOGGETTA A CALPESTIO

RIFERIMENTO SCHEDA:

05.302

PRESENZA STRUTTURE:

DIMENSIONI

FRONTE ML.

776,03

PROFONDITA' ML

156,24

ALTEZZA ML

0

SUPERFICIE MQ.

120235

RECINZIONI

☐ LEGNO

☐ FERRO

☒ CEMENTO

☒ RETE METALLICA

CONSERVAZIONE


☐ INSUFFICIENTE

☐ SUFFICIENTE

☒ BUONO

☐ OTTIMO

FOTO 4



PROTEZIONE COSTA

☒ PARALLELE

MATERIALI

☒ MASSI IN PIETRA

☐ MASSI IN CEMENTO

☐ SACCHI DI SABBIA

TIPOLOGIA

☐ EMERSE

☒ SOFFOLTE

☐ SOMMERSE

☐ CONTINUE

DIST. COSTA

259,36

INTERASSE:

0

☐ RADENTI

MATERIALI

☐ RADENTI MASSI IN PIETRA

☐ MASSI IN CEMENTO

☐ SACCHI DI SABBIA

TIPOLOGIA

☐ EMERSA

☐ SOFFOLTA

☐ SOMMERSA

☐ CONTINUE

LUNGHEZZA:

0

☒ A PENNELLO

MATERIALI

☒ MASSI IN PIETRA

☐ MASSI IN CEMENTO

☐ SACCHI DI SABBIA

TIPOLOGIA

☒ EMERSE

☐ SOFFOLTE

☐ SOMMERSE

NUMERO:

1


LUNGHEZZA

240,13

INTERASSE

337,3

FOTO 5



DINAMICA DELLA COSTA

☒ EROSIONE

☐ RIPASCIMENTO

☐ STABILE

NOTE

SPIAGGIA COMPRESA TRA IL BAGNO VENTAGLIO E IL BAGNO RIVA VERDE. INTERASSE RIFERITO AL PENNELLO SUD. ZONA PREPOTENTE EROSIONE.

DATA:

23/03/2004

RILEVATORE:

GIUNCHI - MINGUZZI

AGGIORNAMENTO:

PAGINA 1



COMUNE DI RAVENNA

AREA 6: PIANIFICAZIONE TERRITORIALE
SERVIZIO PROGETTAZIONE URBANISTICA

CENSIMENTO SPIAGGE LIBERE

Pagina 2

COD AREA:

1121

NUM SCHEDA:

05.575

LOCALITA':

PUNTA MARINA

CATASTO RAVENNA

SEZIONE:

RA

FOGLIO:

57

MAPPALE:

21

TIPOLOGIA

☒ SPIAGGIA LIBERA DA CONCESSIONI☐ SPIAGGIA NATURISTI

VINCOLI AMBIENTALI VIGENTI

- ☒ VINCOLO IDROGEOLOGICO
☐ RISERVE NATURALI DELLO STATO
☐ ZONA DI PROTEZIONE SPECIALE
☐ SITI INTERESSE COMUNITARIO
☒ VINCOLO PAESISTICO LR31/2002
- L. R. 27/88 - L. 1039/39
- L. 1497/39 - L. 431 / 85

PROPRIETA' AREA

- ☐ COMUNE ☐ DEM. FORESTALE
☒ DEM. MARITTIMO ☐ PRIVATA


DIMENSIONI

LUNGHEZZA MAX: 25
LARGHEZZA MAX: 39
SUPERFICIE TOTALE: 1017

INQUADRAMENTO



FOTO SATELLITARE TRATTO



CONNESSIONI ALLE RETI

- ☐ PISTA CICLABILE
☒ TRASPORTO PUBBLICO
☒ PARCHEGGI

DIST. SPIAGGIA

- ☐ > 300 ML
☒ > 300 ML
☐ > 300 ML

FILTRI

- ☒ PINETA ML
☐ DUNA ML
☒ RECINZIONI ML

LARGH.

163,5
0
0

ALT.

0
0
1,8

ACCESSIBILITA'

- ☐ ESCLUSIVA ☐ DIRETTA
☐ PRESENZA BARRIERE ARCH

PERCORSI

- ☒ CARRABILE
☐ PEDONALE

NUMERO

2
0

FREQUENZA

0
0

PAVIMENTAZ.

STERRATO

PROPRIETA' PERCORSI

- ☐ COMUNE
☒ DEMANIO FORESTALE
☐ DEMANIO MARITTIMO
☐ PRIVATA

DATI CONCESSIONE

CONCESSIONE N: 0 DATA RILASCIO
SCADENZA:
INTESTATARIO CONCESSIONE:
SEZIONE: MARE/SPIAGGIAPINETA/EDIFICATO

RECINZIONI AREA

ALTEZZA

- ☐ LEGNO 0
☐ RETE METALLICA 0
☐ VEGETAZIONE 0
☐ CEMENTO 0
☐ MURATURA 0

PRESENZA SERVIZI

- ☐ SERVIZI IGIENICI ☐ PUNTI RISTORO
☐ PERCORSI PAVIM. ☐ BARRIERE ARCHITET.
☐ STRUTT. SALVAT. N. 0
☐ AREE DI SALVAT. MQ 0
☐ SERV. MANUTENZIONE

ARREDI

- ☐ CARTELLI BACH.
☐ CESTINI
☐ ILLUMINAZIONE
☐ AIUOLE

STATO DI CONSERVAZIONE

INSUFFICIENTE

AREA RETROSTANTE:





EDIFICATO

FOTO 1



FOTO 2



<div>DATA:<div>23/03/2004</div></div> <div>RILEVATORE:<div>GIUNCHI - MINGUZZI</div></div> <div>AGGIORNAMENTO:<div></div></div> <div>PAGINA 2</div>		<div><div></div><div>COMUNE DI RAVENNA</div><div>AREA 6: PLANIFICAZIONE TERRITORIALE SERVIZIO PROGETTAZIONE URBANISTICA</div></div> <div>CENSIMENTO SPIAGGE LIBERE</div>		<div>COD AREA:<div>1121</div></div> <div>NUM SCHEDA:<div>05.575</div></div> <div>LOCALITA':<div>PUNTA MARINA</div></div> <div>CATASTO RAVENNA</div> <div>SEZIONE:<div>RA</div></div> <div>FOGLIO:<div>57</div></div> <div>MAPPALE:<div>21</div></div>																																											
<div>TIPOLOGIA</div> <div><input checked="" type="checkbox"/> SPIAGGIA LIBERA DA CONCESSIONI<input type="checkbox"/> SPIAGGIA NATURISTI</div>																																															
<div>PRESENZA DI DUNE</div> <table><tr><td colspan="2">CARATTERISTICHE</td><td colspan="2">RECINZIONI</td></tr><tr><td><input type="checkbox"/> PORZIONE DI DUNA</td><td><input type="checkbox"/> PRESENZA DI VEGETAZIONE</td><td><input type="checkbox"/> LEGNO</td><td></td></tr><tr><td><input type="checkbox"/> CONTINUA</td><td><input type="checkbox"/> SOGGETTA A CALPESTIO</td><td><input type="checkbox"/> FERRO</td><td></td></tr><tr><td><div>RIFERIMENTO SCHEDA<div></div></div></td><td></td><td><input type="checkbox"/> CEMENTO</td><td></td></tr><tr><td><input type="checkbox"/> PRES. DI CAPANNI</td><td><div></div></td><td><input type="checkbox"/> RETE METALICA</td><td></td></tr><tr><td colspan="2">DIMENSIONI</td><td colspan="2">CONSERVAZIONE</td></tr><tr><td>FRONTE ML.</td><td><div>0</div></td><td><input type="checkbox"/> INSUFFICIENTE</td><td></td></tr><tr><td>PROFONDITA' ML.</td><td><div>0</div></td><td><input type="checkbox"/> SUFFICIENTE</td><td></td></tr><tr><td>ALTEZZA ML.</td><td><div>0</div></td><td><input type="checkbox"/> BUONO</td><td></td></tr><tr><td>SUPERFICIE MQ.</td><td><div>0</div></td><td><input type="checkbox"/> OTTIMO</td><td></td></tr></table>						CARATTERISTICHE		RECINZIONI		<input type="checkbox"/> PORZIONE DI DUNA	<input type="checkbox"/> PRESENZA DI VEGETAZIONE	<input type="checkbox"/> LEGNO		<input type="checkbox"/> CONTINUA	<input type="checkbox"/> SOGGETTA A CALPESTIO	<input type="checkbox"/> FERRO		<div>RIFERIMENTO SCHEDA<div></div></div>		<input type="checkbox"/> CEMENTO		<input type="checkbox"/> PRES. DI CAPANNI	<div></div>	<input type="checkbox"/> RETE METALICA		DIMENSIONI		CONSERVAZIONE		FRONTE ML.	<div>0</div>	<input type="checkbox"/> INSUFFICIENTE		PROFONDITA' ML.	<div>0</div>	<input type="checkbox"/> SUFFICIENTE		ALTEZZA ML.	<div>0</div>	<input type="checkbox"/> BUONO		SUPERFICIE MQ.	<div>0</div>	<input type="checkbox"/> OTTIMO			
CARATTERISTICHE		RECINZIONI																																													
<input type="checkbox"/> PORZIONE DI DUNA	<input type="checkbox"/> PRESENZA DI VEGETAZIONE	<input type="checkbox"/> LEGNO																																													
<input type="checkbox"/> CONTINUA	<input type="checkbox"/> SOGGETTA A CALPESTIO	<input type="checkbox"/> FERRO																																													
<div>RIFERIMENTO SCHEDA<div></div></div>		<input type="checkbox"/> CEMENTO																																													
<input type="checkbox"/> PRES. DI CAPANNI	<div></div>	<input type="checkbox"/> RETE METALICA																																													
DIMENSIONI		CONSERVAZIONE																																													
FRONTE ML.	<div>0</div>	<input type="checkbox"/> INSUFFICIENTE																																													
PROFONDITA' ML.	<div>0</div>	<input type="checkbox"/> SUFFICIENTE																																													
ALTEZZA ML.	<div>0</div>	<input type="checkbox"/> BUONO																																													
SUPERFICIE MQ.	<div>0</div>	<input type="checkbox"/> OTTIMO																																													
<div>FOTO 3</div> <div></div>																																															
<div>PRESENZA DI PINETE</div> <table><tr><td colspan="2">CARATTERISTICHE</td><td colspan="2">RECINZIONI</td></tr><tr><td><input type="checkbox"/> BASSURE</td><td><input checked="" type="checkbox"/> PRESENZA DI SOTTOBOSCO</td><td><input type="checkbox"/> LEGNO</td><td></td></tr><tr><td><input checked="" type="checkbox"/> PERCORSI</td><td><input checked="" type="checkbox"/> SOGGETTA A CALPESTIO</td><td><input type="checkbox"/> FERRO</td><td></td></tr><tr><td>RIFERIMENTO SCHEDA:</td><td><div>05.302</div></td><td><input checked="" type="checkbox"/> CEMENTO</td><td></td></tr><tr><td>PRESENZA STRUTTURE:</td><td><div></div></td><td><input checked="" type="checkbox"/> RETE METALLICA</td><td></td></tr><tr><td colspan="2">DIMENSIONI</td><td colspan="2">CONSERVAZIONE</td></tr><tr><td>FRONTE ML.</td><td><div>776,03</div></td><td><input type="checkbox"/> INSUFFICIENTE</td><td></td></tr><tr><td>PROFONDITA' ML</td><td><div>156,24</div></td><td><input type="checkbox"/> SUFFICIENTE</td><td></td></tr><tr><td>ALTEZZA ML</td><td><div>0</div></td><td><input checked="" type="checkbox"/> BUONO</td><td></td></tr><tr><td>SUPERFICIE MQ.</td><td><div>120235</div></td><td><input type="checkbox"/> OTTIMO</td><td></td></tr></table>						CARATTERISTICHE		RECINZIONI		<input type="checkbox"/> BASSURE	<input checked="" type="checkbox"/> PRESENZA DI SOTTOBOSCO	<input type="checkbox"/> LEGNO		<input checked="" type="checkbox"/> PERCORSI	<input checked="" type="checkbox"/> SOGGETTA A CALPESTIO	<input type="checkbox"/> FERRO		RIFERIMENTO SCHEDA:	<div>05.302</div>	<input checked="" type="checkbox"/> CEMENTO		PRESENZA STRUTTURE:	<div></div>	<input checked="" type="checkbox"/> RETE METALLICA		DIMENSIONI		CONSERVAZIONE		FRONTE ML.	<div>776,03</div>	<input type="checkbox"/> INSUFFICIENTE		PROFONDITA' ML	<div>156,24</div>	<input type="checkbox"/> SUFFICIENTE		ALTEZZA ML	<div>0</div>	<input checked="" type="checkbox"/> BUONO		SUPERFICIE MQ.	<div>120235</div>	<input type="checkbox"/> OTTIMO			
CARATTERISTICHE		RECINZIONI																																													
<input type="checkbox"/> BASSURE	<input checked="" type="checkbox"/> PRESENZA DI SOTTOBOSCO	<input type="checkbox"/> LEGNO																																													
<input checked="" type="checkbox"/> PERCORSI	<input checked="" type="checkbox"/> SOGGETTA A CALPESTIO	<input type="checkbox"/> FERRO																																													
RIFERIMENTO SCHEDA:	<div>05.302</div>	<input checked="" type="checkbox"/> CEMENTO																																													
PRESENZA STRUTTURE:	<div></div>	<input checked="" type="checkbox"/> RETE METALLICA																																													
DIMENSIONI		CONSERVAZIONE																																													
FRONTE ML.	<div>776,03</div>	<input type="checkbox"/> INSUFFICIENTE																																													
PROFONDITA' ML	<div>156,24</div>	<input type="checkbox"/> SUFFICIENTE																																													
ALTEZZA ML	<div>0</div>	<input checked="" type="checkbox"/> BUONO																																													
SUPERFICIE MQ.	<div>120235</div>	<input type="checkbox"/> OTTIMO																																													
<div>FOTO 4</div> <div></div>																																															
<div>PROTEZIONE COSTA</div> <table><tr><td><input checked="" type="checkbox"/> PARALLELE</td><td>MATERIALI</td><td>TIPOLOGIA</td></tr><tr><td><input type="checkbox"/> CONTINUE</td><td><input checked="" type="checkbox"/> MASSI IN PIETRA</td><td><input type="checkbox"/> EMERSE</td></tr><tr><td>DIST. COSTA</td><td><input type="checkbox"/> MASSI IN CEMENTO</td><td><input checked="" type="checkbox"/> SOFFOLTE</td></tr><tr><td>INTERASSE:</td><td><input type="checkbox"/> SACCHI DI SABBIA</td><td><input type="checkbox"/> SOMMERSE</td></tr><tr><td><div>0</div></td><td></td><td></td></tr><tr><td><input type="checkbox"/> RADENTI</td><td>MATERIALI</td><td>TIPOLOGIA</td></tr><tr><td><input type="checkbox"/> CONTINUE</td><td><input type="checkbox"/> RADENTI MASSI IN PIETRA</td><td><input type="checkbox"/> EMERSA</td></tr><tr><td>LUNGHEZZA:</td><td><input type="checkbox"/> MASSI IN CEMENTO</td><td><input type="checkbox"/> SOFFOLTA</td></tr><tr><td><div>0</div></td><td><input type="checkbox"/> SACCHI DI SABBIA</td><td><input type="checkbox"/> SOMMERSA</td></tr><tr><td><input type="checkbox"/> A PENNELLO</td><td>MATERIALI</td><td>TIPOLOGIA</td></tr><tr><td>NUMERO:</td><td><input type="checkbox"/> MASSI IN PIETRA</td><td><input type="checkbox"/> EMERSE</td></tr><tr><td>LUNGHEZZA</td><td><input type="checkbox"/> MASSI IN CEMENTO</td><td><input type="checkbox"/> SOFFOLTE</td></tr><tr><td>INTERASSE</td><td><input type="checkbox"/> SACCHI DI SABBIA</td><td><input type="checkbox"/> SOMMERSE</td></tr><tr><td><div>0</div></td><td></td><td></td></tr></table>						<input checked="" type="checkbox"/> PARALLELE	MATERIALI	TIPOLOGIA	<input type="checkbox"/> CONTINUE	<input checked="" type="checkbox"/> MASSI IN PIETRA	<input type="checkbox"/> EMERSE	DIST. COSTA	<input type="checkbox"/> MASSI IN CEMENTO	<input checked="" type="checkbox"/> SOFFOLTE	INTERASSE:	<input type="checkbox"/> SACCHI DI SABBIA	<input type="checkbox"/> SOMMERSE	<div>0</div>			<input type="checkbox"/> RADENTI	MATERIALI	TIPOLOGIA	<input type="checkbox"/> CONTINUE	<input type="checkbox"/> RADENTI MASSI IN PIETRA	<input type="checkbox"/> EMERSA	LUNGHEZZA:	<input type="checkbox"/> MASSI IN CEMENTO	<input type="checkbox"/> SOFFOLTA	<div>0</div>	<input type="checkbox"/> SACCHI DI SABBIA	<input type="checkbox"/> SOMMERSA	<input type="checkbox"/> A PENNELLO	MATERIALI	TIPOLOGIA	NUMERO:	<input type="checkbox"/> MASSI IN PIETRA	<input type="checkbox"/> EMERSE	LUNGHEZZA	<input type="checkbox"/> MASSI IN CEMENTO	<input type="checkbox"/> SOFFOLTE	INTERASSE	<input type="checkbox"/> SACCHI DI SABBIA	<input type="checkbox"/> SOMMERSE	<div>0</div>		
<input checked="" type="checkbox"/> PARALLELE	MATERIALI	TIPOLOGIA																																													
<input type="checkbox"/> CONTINUE	<input checked="" type="checkbox"/> MASSI IN PIETRA	<input type="checkbox"/> EMERSE																																													
DIST. COSTA	<input type="checkbox"/> MASSI IN CEMENTO	<input checked="" type="checkbox"/> SOFFOLTE																																													
INTERASSE:	<input type="checkbox"/> SACCHI DI SABBIA	<input type="checkbox"/> SOMMERSE																																													
<div>0</div>																																															
<input type="checkbox"/> RADENTI	MATERIALI	TIPOLOGIA																																													
<input type="checkbox"/> CONTINUE	<input type="checkbox"/> RADENTI MASSI IN PIETRA	<input type="checkbox"/> EMERSA																																													
LUNGHEZZA:	<input type="checkbox"/> MASSI IN CEMENTO	<input type="checkbox"/> SOFFOLTA																																													
<div>0</div>	<input type="checkbox"/> SACCHI DI SABBIA	<input type="checkbox"/> SOMMERSA																																													
<input type="checkbox"/> A PENNELLO	MATERIALI	TIPOLOGIA																																													
NUMERO:	<input type="checkbox"/> MASSI IN PIETRA	<input type="checkbox"/> EMERSE																																													
LUNGHEZZA	<input type="checkbox"/> MASSI IN CEMENTO	<input type="checkbox"/> SOFFOLTE																																													
INTERASSE	<input type="checkbox"/> SACCHI DI SABBIA	<input type="checkbox"/> SOMMERSE																																													
<div>0</div>																																															
<div>FOTO 5</div> <div></div>																																															
<div>NOTE</div> <div>SPIAGGIA COMPRESA TRA IL BAGNO RIVA VERDE E IL BAGNO BELLAVISTA. ZONA IN PREPOTENTE EROSIONE.</div>																																															

DATA:

23/03/2004

RILEVATORE:

GIUNCHI - MINGUZZI

AGGIORNAMENTO:

PAGINA 1



COMUNE DI RAVENNA

AREA 6: PIANIFICAZIONE TERRITORIALE
SERVIZIO PROGETTAZIONE URBANISTICA

CENSIMENTO SPIAGGE LIBERE

Pagina 2

COD AREA:

1122

NUM SCHEDA:

05.576

LOCALITA':

PUNTA MARINA

CATASTO RAVENNA

SEZIONE:

RA

FOGLIO:

57

MAPPALE:

21

TIPOLOGIA

☒ SPIAGGIA LIBERA DA CONCESSIONI☐ SPIAGGIA NATURISTI

VINCOLI AMBIENTALI VIGENTI

- ☒ VINCOLO IDROGEOLOGICO
☐ RISERVE NATURALI DELLO STATO
☐ ZONA DI PROTEZIONE SPECIALE
☐ SITI INTERESSE COMUNITARIO
☒ VINCOLO PAESISTICO LR31/2002
- L. R. 27/88 - L. 1039/39
- L. 1497/39 - L. 431 / 85

PROPRIETA' AREA

- ☐ COMUNE ☐ DEM. FORESTALE
☒ DEM. MARITTIMO ☐ PRIVATA


DIMENSIONI

LUNGHEZZA MAX: 21
LARGHEZZA MAX: 33
SUPERFICIE TOTALE: 653

INQUADRAMENTO



FOTO SATELLITARE TRATTO



CONNESSIONI ALLE RETI

- ☐ PISTA CICLABILE
☒ TRASPORTO PUBBLICO
☒ PARCHEGGI

DIST. SPIAGGIA

- ☐ > 300 ML
☒ > 300 ML
☐ > 300 ML

FILTRI

- ☒ PINETA ML
☐ DUNA ML
☒ RECINZIONI ML

LARGH.

165,45
0
0

ALT.

0
0
0,6

ACCESSIBILITA'

- ☐ ESCLUSIVA ☐ DIRETTA
☐ PRESENZA BARRIERE ARCH

PERCORSI

- ☒ CARRABILE
☒ PEDONALE

NUMERO

1
1

FREQUENZA

0
0

PAVIMENTAZ.

STERRATO
STERRATO

PROPRIETA' PERCORSI

- ☐ COMUNE
☒ DEMANIO FORESTALE
☐ DEMANIO MARITTIMO
☐ PRIVATA

DATI CONCESSIONE

CONCESSIONE N: 0 DATA RILASCIO
SCADENZA:
INTESTATARIO CONCESSIONE:
SEZIONE: MARE/SPIAGGIA/PINETA/EDIFICATO

RECINZIONI AREA

ALTEZZA

- ☐ LEGNO 0
☐ RETE METALLICA 0
☐ VEGETAZIONE 0
☐ CEMENTO 0
☐ MURATURA 0

PRESENZA SERVIZI

- ☐ SERVIZI IGIENICI ☐ PUNTI RISTORO
☐ PERCORSI PAVIM. ☐ BARRIERE ARCHITET.
☐ STRUTT. SALVAT. N. 0
☐ AREE DI SALVAT. MQ 0
☐ SERV. MANUTENZIONE

ARREDI

- ☐ CARTELLI BACH.
☐ CESTINI
☐ ILLUMINAZIONE
☐ AIUOLE

STATO DI CONSERVAZIONE

INSUFFICIENTE

AREA RETROSTANTE:

EDIFICATO

FOTO 1



FOTO 2



DATA:

23/03/2004

RILEVATORE:

GIUNCHI - MINGUZZI

AGGIORNAMENTO:

PAGINA 2



COMUNE DI RAVENNA

AREA 6: PLANIFICAZIONE TERRITORIALE

SERVIZIO PROGETTAZIONE URBANISTICA

CENSIMENTO SPIAGGE LIBERE

COD AREA:

1122

NUM SCHEDA:

05.576

LOCALITA':

PUNTA MARINA

CATASTO RAVENNA

SEZIONE:

RA

FOGLIO:

57

MAPPAL:

21

TIPOLOGIA

☒ SPIAGGIA LIBERA DA CONCESSIONI

☐ SPIAGGIA NATURISTI

PRESENZA DI DUNE

CARATTERISTICHE

☐ PORZIONE DI DUNA

☐ PRESENZA DI VEGETAZIONE

☐ CONTINUA

☐ SOGGETTA A CALPESTIO

RIFERIMENTO SCHEDA

☐ PRES. DI CAPANNI

RECINZIONI

☐ LEGNO

☐ FERRO

☐ CEMENTO

☐ RETE METALICA

DIMENSIONI

FRONTE ML.

0

PROFONDITA' ML.

0

ALTEZZA ML.

0

SUPERFICIE MQ.

0

CONSERVAZIONE

☐ INSUFFICIENTE

☐ SUFFICIENTE

☐ BUONO

☐ OTTIMO

FOTO 3



PRESENZA DI PINETE

CARATTERISTICHE

☐ BASSURE

☒ PRESENZA DI SOTTOBOSCO

☒ PERCORSI

☒ SOGGETTA A CALPESTIO

RIFERIMENTO SCHEDA:

05.302

PRESENZA STRUTTURE:

RECINZIONI

☐ LEGNO

☐ FERRO

☒ CEMENTO

☒ RETE METALLICA

DIMENSIONI

FRONTE ML.

776,03

PROFONDITA' ML

156,24

ALTEZZA ML

0

SUPERFICIE MQ.

120235

CONSERVAZIONE


☐ INSUFFICIENTE

☐ SUFFICIENTE

☒ BUONO

☐ OTTIMO

FOTO 4



PROTEZIONE COSTA

☒ PARALLELE

MATERIALI

☒ MASSI IN PIETRA

☐ MASSI IN CEMENTO

☒ SACCHI DI SABBIA

TIPOLOGIA

☐ EMERSE

☒ SOFFOLTE

☒ SOMMERSE

☐ CONTINUE

DIST. COSTA

268,68

INTERASSE:

0

☐ RADENTI

MATERIALI

☐ RADENTI MASSI IN PIETRA

☐ MASSI IN CEMENTO

☐ SACCHI DI SABBIA

TIPOLOGIA

☐ EMERSA

☐ SOFFOLTA

☐ SOMMERSA

☐ A PENNELLO

MATERIALI

☐ MASSI IN PIETRA

☐ MASSI IN CEMENTO

☐ SACCHI DI SABBIA

TIPOLOGIA

☐ EMERSE

☐ SOFFOLTE

☐ SOMMERSE

NUMERO:

0

LUNGHEZZA

0

INTERASSE

0

FOTO 5



DINAMICA DELLA COSTA

☒ EROSIONE

☐ RIPASCIMENTO

☐ STABILE

NOTE

SPIAGGIA COMPRESA TRA IL BAGNO BELLAVISTA E IL BAGNO RE DI DENARI. ILLUMINAZIONE STRADA DEMANIALE MARITTIMA RETROSTANTE. ZONA IN PREPOTENTE EROSIONE.

DATA:

23/03/2004

RILEVATORE:

GIUNCHI - MINGUZZI

AGGIORNAMENTO:

PAGINA 1



COMUNE DI RAVENNA

AREA 6: PIANIFICAZIONE TERRITORIALE
SERVIZIO PROGETTAZIONE URBANISTICA

CENSIMENTO SPIAGGE LIBERE

Pagina 2

COD AREA:

1123

NUM SCHEDA:

05.577

LOCALITA':

PUNTA MARINA

CATASTO RAVENNA

SEZIONE:

RA

FOGLIO:

57

MAPPALE:

21

TIPOLOGIA

☒ SPIAGGIA LIBERA DA CONCESSIONI☐ SPIAGGIA NATURISTI

VINCOLI AMBIENTALI VIGENTI

☒ VINCOLO IDROGEOLOGICO☐ RISERVE NATURALI DELLO STATO☐ ZONA DI PROTEZIONE SPECIALE☐ SITI INTERESSE COMUNITARIO☒ VINCOLO PAESISTICO LR31/2002

- L. R. 27/88

- L. 1039/39

- L. 1497/39

- L. 431 / 85

PROPRIETA' AREA

☐ COMUNE☐ DEM. FORESTALE☒ DEM. MARITTIMO☐ PRIVATA

DIMENSIONI

LUNGHEZZA MAX: 20


LARGHEZZA MAX: 36

SUPERFICIE TOTALE: 639

INQUADRAMENTO



FOTO SATELLITARE TRATTO



CONNESSIONI ALLE RETI

☐ PISTA CICLABILE☒ TRASPORTO PUBBLICO☒ PARCHEGGI

DIST. SPIAGGIA

☐ > 300 ML☒ > 300 ML☐ > 300 ML

FILTRI

☒ PINETA ML☐ DUNA ML☒ RECINZIONI ML

LARGH.

168,21

0

0

ALT.

0

0

0,6

ACCESSIBILITA'

☐ ESCLUSIVA☐ DIRETTA☐ PRESENZA BARRIERE ARCH

PERCORSI

☒ CARRABILE☐ PEDONALE

NUMERO

2

0

FREQUENZA

0

0

PAVIMENTAZ.

STERRATO

PROPRIETA' PERCORSI

☐ COMUNE☒ DEMANIO FORESTALE☐ DEMANIO MARITTIMO☐ PRIVATA

DATI CONCESSIONE

CONCESSIONE N: 0

DATA RILASCIO

SCADENZA:

INTESTATARIO CONCESSIONE:

SEZIONE: MARE/SPIAGGIA/PINETA/EDIFICATO

RECINZIONI AREA

☐ LEGNO☐ RETE METALLICA☐ VEGETAZIONE☐ CEMENTO☐ MURATURA

0

0

0

0

0

PRESENZA SERVIZI

☐ SERVIZI IGIENICI☐ PUNTI RISTORO☐ PERCORSI PAVIM.☐ BARRIERE ARCHITET.☐ STRUTT SALVAT. N.

0

☐ AREE DI SALVAT. MQ

0

☐ SERV. MANUTENZIONE

ARREDI

☐ CARTELLI BACH.☐ CESTINI☐ ILLUMINAZIONE☐ AIUOLE

STATO DI CONSERVAZIONE

SUFFICIENTE

AREA RETROSTANTE:





EDIFICATO

FOTO 1



FOTO 2



<div>DATA:<div>23/03/2004</div></div> <div>RILEVATORE:<div>GIUNCHI - MINGUZZI</div></div> <div>AGGIORNAMENTO:<div></div></div> <div>PAGINA 2</div>		<div><div></div><div>COMUNE DI RAVENNA</div><div>AREA 6: PLANIFICAZIONE TERRITORIALE SERVIZIO PROGETTAZIONE URBANISTICA</div></div> <div>CENSIMENTO SPIAGGE LIBERE</div>		<div>COD AREA:<div>1123</div></div> <div>NUM SCHEDA:<div>05.577</div></div> <div>LOCALITA':<div>PUNTA MARINA</div></div> <div>CATASTO RAVENNA</div> <div>SEZIONE:<div>RA</div></div> <div>FOGLIO:<div>57</div></div> <div>MAPPALE:<div>21</div></div>																																									
<div>TIPOLOGIA</div> <div><input checked="" type="checkbox"/> SPIAGGIA LIBERA DA CONCESSIONI<input type="checkbox"/> SPIAGGIA NATURISTI<input type="checkbox"/></div>																																													
<div>PRESENZA DI DUNE</div> <table><tr><td colspan="2">CARATTERISTICHE</td><td colspan="2">RECINZIONI</td></tr><tr><td><input type="checkbox"/> PORZIONE DI DUNA</td><td><input type="checkbox"/> PRESENZA DI VEGETAZIONE</td><td><input type="checkbox"/> LEGNO</td><td></td></tr><tr><td><input type="checkbox"/> CONTINUA</td><td><input type="checkbox"/> SOGGETTA A CALPESTIO</td><td><input type="checkbox"/> FERRO</td><td></td></tr><tr><td><div>RIFERIMENTO SCHEDA</div><div></div></td><td></td><td><input type="checkbox"/> CEMENTO</td><td></td></tr><tr><td><input type="checkbox"/> PRES. DI CAPANNI</td><td></td><td><input type="checkbox"/> RETE METALICA</td><td></td></tr><tr><td colspan="2">DIMENSIONI</td><td colspan="2">CONSERVAZIONE</td></tr><tr><td>FRONTE ML.</td><td><div>0</div></td><td><input type="checkbox"/> INSUFFICIENTE</td><td></td></tr><tr><td>PROFONDITA' ML.</td><td><div>0</div></td><td><input type="checkbox"/> SUFFICIENTE</td><td></td></tr><tr><td>ALTEZZA ML.</td><td><div>0</div></td><td><input type="checkbox"/> BUONO</td><td></td></tr><tr><td>SUPERFICIE MQ.</td><td><div>0</div></td><td><input type="checkbox"/> OTTIMO</td><td></td></tr></table>						CARATTERISTICHE		RECINZIONI		<input type="checkbox"/> PORZIONE DI DUNA	<input type="checkbox"/> PRESENZA DI VEGETAZIONE	<input type="checkbox"/> LEGNO		<input type="checkbox"/> CONTINUA	<input type="checkbox"/> SOGGETTA A CALPESTIO	<input type="checkbox"/> FERRO		<div>RIFERIMENTO SCHEDA</div> <div></div>		<input type="checkbox"/> CEMENTO		<input type="checkbox"/> PRES. DI CAPANNI		<input type="checkbox"/> RETE METALICA		DIMENSIONI		CONSERVAZIONE		FRONTE ML.	<div>0</div>	<input type="checkbox"/> INSUFFICIENTE		PROFONDITA' ML.	<div>0</div>	<input type="checkbox"/> SUFFICIENTE		ALTEZZA ML.	<div>0</div>	<input type="checkbox"/> BUONO		SUPERFICIE MQ.	<div>0</div>	<input type="checkbox"/> OTTIMO	
CARATTERISTICHE		RECINZIONI																																											
<input type="checkbox"/> PORZIONE DI DUNA	<input type="checkbox"/> PRESENZA DI VEGETAZIONE	<input type="checkbox"/> LEGNO																																											
<input type="checkbox"/> CONTINUA	<input type="checkbox"/> SOGGETTA A CALPESTIO	<input type="checkbox"/> FERRO																																											
<div>RIFERIMENTO SCHEDA</div> <div></div>		<input type="checkbox"/> CEMENTO																																											
<input type="checkbox"/> PRES. DI CAPANNI		<input type="checkbox"/> RETE METALICA																																											
DIMENSIONI		CONSERVAZIONE																																											
FRONTE ML.	<div>0</div>	<input type="checkbox"/> INSUFFICIENTE																																											
PROFONDITA' ML.	<div>0</div>	<input type="checkbox"/> SUFFICIENTE																																											
ALTEZZA ML.	<div>0</div>	<input type="checkbox"/> BUONO																																											
SUPERFICIE MQ.	<div>0</div>	<input type="checkbox"/> OTTIMO																																											
<div>FOTO 3</div> <div></div>																																													
<div>PRESENZA DI PINETE</div> <table><tr><td colspan="2">CARATTERISTICHE</td><td colspan="2">RECINZIONI</td></tr><tr><td><input type="checkbox"/> BASSURE</td><td><input checked="" type="checkbox"/> PRESENZA DI SOTTOBOSCO</td><td><input type="checkbox"/> LEGNO</td><td></td></tr><tr><td><input checked="" type="checkbox"/> PERCORSI</td><td><input checked="" type="checkbox"/> SOGGETTA A CALPESTIO</td><td><input type="checkbox"/> FERRO</td><td></td></tr><tr><td>RIFERIMENTO SCHEDA:</td><td><div>05.302</div></td><td><input checked="" type="checkbox"/> CEMENTO</td><td></td></tr><tr><td>PRESENZA STRUTTURE:</td><td></td><td><input checked="" type="checkbox"/> RETE METALLICA</td><td></td></tr><tr><td colspan="2">DIMENSIONI</td><td colspan="2">CONSERVAZIONE</td></tr><tr><td>FRONTE ML.</td><td><div>776,03</div></td><td><input type="checkbox"/> INSUFFICIENTE</td><td></td></tr><tr><td>PROFONDITA' ML</td><td><div>156,24</div></td><td><input type="checkbox"/> SUFFICIENTE</td><td></td></tr><tr><td>ALTEZZA ML</td><td><div>0</div></td><td><input checked="" type="checkbox"/> BUONO</td><td></td></tr><tr><td>SUPERFICIE MQ.</td><td><div>120235</div></td><td><input type="checkbox"/> OTTIMO</td><td></td></tr></table>						CARATTERISTICHE		RECINZIONI		<input type="checkbox"/> BASSURE	<input checked="" type="checkbox"/> PRESENZA DI SOTTOBOSCO	<input type="checkbox"/> LEGNO		<input checked="" type="checkbox"/> PERCORSI	<input checked="" type="checkbox"/> SOGGETTA A CALPESTIO	<input type="checkbox"/> FERRO		RIFERIMENTO SCHEDA:	<div>05.302</div>	<input checked="" type="checkbox"/> CEMENTO		PRESENZA STRUTTURE:		<input checked="" type="checkbox"/> RETE METALLICA		DIMENSIONI		CONSERVAZIONE		FRONTE ML.	<div>776,03</div>	<input type="checkbox"/> INSUFFICIENTE		PROFONDITA' ML	<div>156,24</div>	<input type="checkbox"/> SUFFICIENTE		ALTEZZA ML	<div>0</div>	<input checked="" type="checkbox"/> BUONO		SUPERFICIE MQ.	<div>120235</div>	<input type="checkbox"/> OTTIMO	
CARATTERISTICHE		RECINZIONI																																											
<input type="checkbox"/> BASSURE	<input checked="" type="checkbox"/> PRESENZA DI SOTTOBOSCO	<input type="checkbox"/> LEGNO																																											
<input checked="" type="checkbox"/> PERCORSI	<input checked="" type="checkbox"/> SOGGETTA A CALPESTIO	<input type="checkbox"/> FERRO																																											
RIFERIMENTO SCHEDA:	<div>05.302</div>	<input checked="" type="checkbox"/> CEMENTO																																											
PRESENZA STRUTTURE:		<input checked="" type="checkbox"/> RETE METALLICA																																											
DIMENSIONI		CONSERVAZIONE																																											
FRONTE ML.	<div>776,03</div>	<input type="checkbox"/> INSUFFICIENTE																																											
PROFONDITA' ML	<div>156,24</div>	<input type="checkbox"/> SUFFICIENTE																																											
ALTEZZA ML	<div>0</div>	<input checked="" type="checkbox"/> BUONO																																											
SUPERFICIE MQ.	<div>120235</div>	<input type="checkbox"/> OTTIMO																																											
<div>FOTO 4</div> <div></div>																																													
<div>PROTEZIONE COSTA</div> <table><tr><td><input checked="" type="checkbox"/> PARALLELE</td><td>MATERIALI</td><td>TIPOLOGIA</td></tr><tr><td><input type="checkbox"/> CONTINUE</td><td><input checked="" type="checkbox"/> MASSI IN PIETRA</td><td><input type="checkbox"/> EMERSE</td></tr><tr><td>DIST. COSTA</td><td><input type="checkbox"/> MASSI IN CEMENTO</td><td><input checked="" type="checkbox"/> SOFFOLTE</td></tr><tr><td>INTERASSE:</td><td><input checked="" type="checkbox"/> SACCHI DI SABBIA</td><td><input checked="" type="checkbox"/> SOMMERSE</td></tr><tr><td><input type="checkbox"/> RADENTI</td><td>MATERIALI</td><td>TIPOLOGIA</td></tr><tr><td><input type="checkbox"/> CONTINUE</td><td><input type="checkbox"/> RADENTI MASSI IN PIETRA</td><td><input type="checkbox"/> EMERSA</td></tr><tr><td>LUNGHEZZA:</td><td><input type="checkbox"/> MASSI IN CEMENTO</td><td><input type="checkbox"/> SOFFOLTA</td></tr><tr><td></td><td><input type="checkbox"/> SACCHI DI SABBIA</td><td><input type="checkbox"/> SOMMERSA</td></tr><tr><td><input type="checkbox"/> A PENNELLO</td><td>MATERIALI</td><td>TIPOLOGIA</td></tr><tr><td>NUMERO:</td><td><input type="checkbox"/> MASSI IN PIETRA</td><td><input type="checkbox"/> EMERSE</td></tr><tr><td>LUNGHEZZA</td><td><input type="checkbox"/> MASSI IN CEMENTO</td><td><input type="checkbox"/> SOFFOLTE</td></tr><tr><td>INTERASSE</td><td><input type="checkbox"/> SACCHI DI SABBIA</td><td><input type="checkbox"/> SOMMERSE</td></tr></table>						<input checked="" type="checkbox"/> PARALLELE	MATERIALI	TIPOLOGIA	<input type="checkbox"/> CONTINUE	<input checked="" type="checkbox"/> MASSI IN PIETRA	<input type="checkbox"/> EMERSE	DIST. COSTA	<input type="checkbox"/> MASSI IN CEMENTO	<input checked="" type="checkbox"/> SOFFOLTE	INTERASSE:	<input checked="" type="checkbox"/> SACCHI DI SABBIA	<input checked="" type="checkbox"/> SOMMERSE	<input type="checkbox"/> RADENTI	MATERIALI	TIPOLOGIA	<input type="checkbox"/> CONTINUE	<input type="checkbox"/> RADENTI MASSI IN PIETRA	<input type="checkbox"/> EMERSA	LUNGHEZZA:	<input type="checkbox"/> MASSI IN CEMENTO	<input type="checkbox"/> SOFFOLTA		<input type="checkbox"/> SACCHI DI SABBIA	<input type="checkbox"/> SOMMERSA	<input type="checkbox"/> A PENNELLO	MATERIALI	TIPOLOGIA	NUMERO:	<input type="checkbox"/> MASSI IN PIETRA	<input type="checkbox"/> EMERSE	LUNGHEZZA	<input type="checkbox"/> MASSI IN CEMENTO	<input type="checkbox"/> SOFFOLTE	INTERASSE	<input type="checkbox"/> SACCHI DI SABBIA	<input type="checkbox"/> SOMMERSE				
<input checked="" type="checkbox"/> PARALLELE	MATERIALI	TIPOLOGIA																																											
<input type="checkbox"/> CONTINUE	<input checked="" type="checkbox"/> MASSI IN PIETRA	<input type="checkbox"/> EMERSE																																											
DIST. COSTA	<input type="checkbox"/> MASSI IN CEMENTO	<input checked="" type="checkbox"/> SOFFOLTE																																											
INTERASSE:	<input checked="" type="checkbox"/> SACCHI DI SABBIA	<input checked="" type="checkbox"/> SOMMERSE																																											
<input type="checkbox"/> RADENTI	MATERIALI	TIPOLOGIA																																											
<input type="checkbox"/> CONTINUE	<input type="checkbox"/> RADENTI MASSI IN PIETRA	<input type="checkbox"/> EMERSA																																											
LUNGHEZZA:	<input type="checkbox"/> MASSI IN CEMENTO	<input type="checkbox"/> SOFFOLTA																																											
	<input type="checkbox"/> SACCHI DI SABBIA	<input type="checkbox"/> SOMMERSA																																											
<input type="checkbox"/> A PENNELLO	MATERIALI	TIPOLOGIA																																											
NUMERO:	<input type="checkbox"/> MASSI IN PIETRA	<input type="checkbox"/> EMERSE																																											
LUNGHEZZA	<input type="checkbox"/> MASSI IN CEMENTO	<input type="checkbox"/> SOFFOLTE																																											
INTERASSE	<input type="checkbox"/> SACCHI DI SABBIA	<input type="checkbox"/> SOMMERSE																																											
<div>FOTO 5</div> <div></div>																																													
<div>NOTE</div> <div>SPIAGGIA COMPRESA TRA IL BAGNO RE DI DENARI E IL BAGNO MIRELLA. ZONA IN PREPOTENTE EROSIONE.</div>																																													

DATA:
23/03/2004
RILEVATORE:
GIUNCHI - MINGUZZI
AGGIORNAMENTO:
PAGINA 1



COMUNE DI RAVENNA
AREA 6: PIANIFICAZIONE TERRITORIALE
SERVIZIO PROGETTAZIONE URBANISTICA

CENSIMENTO SPIAGGE LIBERE

Pagina 2

COD AREA:	NUM SCHEDA:
1124	05.578
LOCALITA':	
PUNTA MARINA	
CATASTO RAVENNA	
SEZIONE:	RA
FOGLIO:	57
MAPPAL:	21

TIPOLOGIA

☒ SPIAGGIA LIBERA DA CONCESSIONI

☐ SPIAGGIA NATURISTI

VINCOLI AMBIENTALI VIGENTI

- ☒ VINCOLO IDROGEOLOGICO
☐ RISERVE NATURALI DELLO STATO
☐ ZONA DI PROTEZIONE SPECIALE
☐ SITI INTERESSE COMUNITARIO
☒ VINCOLO PAESISTICO LR31/2002
- L. R. 27/88 - L. 1039/39
- L. 1497/39 - L. 431 / 85

PROPRIETA' AREA

- ☐ COMUNE ☐ DEM. FORESTALE
☒ DEM. MARITTIMO ☐ PRIVATA


DIMENSIONI

LUNGHEZZA MAX: 30
LARGHEZZA MAX: 61
SUPERFICIE TOTALE: 1738

INQUADRAMENTO



FOTO SATELLITARE TRATTO



CONNESSIONI ALLE RETI

- ☐ PISTA CICLABILE
☒ TRASPORTO PUBBLICO
☒ PARCHEGGI

DIST. SPIAGGIA

- ☐ > 300 ML
☒ > 300 ML
☐ > 300 ML

FILTRI

- ☒ PINETA ML
☐ DUNA ML
☒ RECINZIONI ML

LARGH.

167,61
0
0

ALT.

0
0
1

ACCESSIBILITA'

- ☐ ESCLUSIVA ☐ DIRETTA
☐ PRESENZA BARRIERE ARCH

PERCORSI

- ☒ CARRABILE
☐ PEDONALE

NUMERO

2
0

FREQUENZA

0
0

PAVIMENTAZ.

STERRATO

PROPRIETA' PERCORSI

- ☐ COMUNE
☒ DEMANIO FORESTALE
☐ DEMANIO MARITTIMO
☐ PRIVATA

DATI CONCESSIONE

CONCESSIONE N: 0 DATA RILASCIO
SCADENZA:
INTESTATARIO CONCESSIONE:
SEZIONE: MARE/SPIAGGIA/PINETA/EDIFICATO

RECINZIONI AREA

- LEGNO 0
RETE METALLICA 0
VEGETAZIONE 0
CEMENTO 0
MURATURA 0

ALTEZZA

PRESENZA SERVIZI

- SERVIZI IGIENICI ☐ PUNTI RISTORO
PERCORSI PAVIM. ☐ BARRIERE ARCHITET.
STRUTT SALVAT. N. 0
AREE DI SALVAT. MQ 0
SERV. MANUTENZIONE

ARREDI

- CARTELLI BACH.
CESTINI
ILLUMINAZIONE
AIUOLE

STATO DI CONSERVAZIONE

SUFFICIENTE

AREA RETROSTANTE:

EDIFICATO

FOTO 1



FOTO 2



DATA:

23/03/2004

RILEVATORE:

GIUNCHI - MINGUZZI

AGGIORNAMENTO:

PAGINA 2



COMUNE DI RAVENNA

AREA 6: PLANIFICAZIONE TERRITORIALE

SERVIZIO PROGETTAZIONE URBANISTICA

CENSIMENTO SPIAGGE LIBERE

COD AREA:

1124

NUM SCHEDA:

05.578

LOCALITA':

PUNTA MARINA

CATASTO RAVENNA

SEZIONE:

RA

FOGLIO:

57

MAPPAL:

21

TIPOLOGIA

☒ SPIAGGIA LIBERA DA CONCESSIONI

☐ SPIAGGIA NATURISTI

PRESENZA DI DUNE

CARATTERISTICHE

☐ PORZIONE DI DUNA

☐ PRESENZA DI VEGETAZIONE

☐ CONTINUA

☐ SOGGETTA A CALPESTIO

RIFERIMENTO SCHEDA

☐ PRES. DI CAPANNI

RECINZIONI

☐ LEGNO

☐ FERRO

☐ CEMENTO

☐ RETE METALIICA

DIMENSIONI

FRONTE ML.

0

PROFONDITA' ML.

0

ALTEZZA ML.

0

SUPERFICIE MQ.

0

CONSERVAZIONE

☐ INSUFFICIENTE

☐ SUFFICIENTE

☐ BUONO

☐ OTTIMO

FOTO 3



PRESENZA DI PINETE

CARATTERISTICHE

☐ BASSURE

☒ PRESENZA DI SOTTOBOSCO

☒ PERCORSI

☒ SOGGETTA A CALPESTIO

RIFERIMENTO SCHEDA:

05.302

PRESENZA STRUTTURE:

RECINZIONI

☐ LEGNO

☐ FERRO

☒ CEMENTO

☒ RETE METALLICA

DIMENSIONI

FRONTE ML.

776,03

PROFONDITA' ML

156,24

ALTEZZA ML

0

SUPERFICIE MQ.

120235

CONSERVAZIONE


☐ INSUFFICIENTE

☐ SUFFICIENTE

☒ BUONO

☐ OTTIMO

FOTO 4



PROTEZIONE COSTA

☒ PARALLELE

MATERIALI

☒ MASSI IN PIETRA

☐ MASSI IN CEMENTO

☐ SACCHI DI SABBIA

TIPOLOGIA

☐ EMERSE

☒ SOFFOLTE

☐ SOMMERSE

☐ CONTINUE

DIST. COSTA

241,86

INTERASSE:

15,04

☐ RADENTI

MATERIALI

☐ RADENTI MASSI IN PIETRA

☐ MASSI IN CEMENTO

☐ SACCHI DI SABBIA

TIPOLOGIA

☐ EMERSA

☐ SOFFOLTA

☐ SOMMERSA

☒ A PENNELLO

MATERIALI

☒ MASSI IN PIETRA

☐ MASSI IN CEMENTO

☐ SACCHI DI SABBIA

TIPOLOGIA

☒ EMERSE

☒ SOFFOLTE

☐ SOMMERSE

NUMERO:

1

LUNGHEZZA

264,77

INTERASSE

340,96

FOTO 5



DINAMICA DELLA COSTA

☒ EROSIONE

☐ RIPASCIMENTO

☐ STABILE

NOTE

SPIAGGIA COMPRESA TRA IL BAGNO MIRELLA E IL BAGNO SILVANO. ZONA IN PREPOTENTE EROSIONE. INTERASSE PENNELLO RIFERITO A QUELLO SUD.

DATA:
23/03/2004
RILEVATORE:
GIUNCHI - MINGUZZI
AGGIORNAMENTO:
PAGINA 1



COMUNE DI RAVENNA
AREA 6: PIANIFICAZIONE TERRITORIALE
SERVIZIO PROGETTAZIONE URBANISTICA

CENSIMENTO SPIAGGE LIBERE

Pagina 2

COD AREA:	NUM SCHEDA:
1125	05.579
LOCALITA':	
PUNTA MARINA	
CATASTO RAVENNA	
SEZIONE:	RA
FOGLIO:	57
MAPPAL:	21

TIPOLOGIA

☒ SPIAGGIA LIBERA DA CONCESSIONI

☐ SPIAGGIA NATURISTI

VINCOLI AMBIENTALI VIGENTI

- ☒ VINCOLO IDROGEOLOGICO
☐ RISERVE NATURALI DELLO STATO
☐ ZONA DI PROTEZIONE SPECIALE
☐ SITI INTERESSE COMUNITARIO
☒ VINCOLO PAESISTICO LR31/2002
- L. R. 27/88 - L. 1039/39
- L. 1497/39 - L. 431 / 85

PROPRIETA' AREA

- ☐ COMUNE ☐ DEM. FORESTALE
☒ DEM. MARITTIMO ☐ PRIVATA


DIMENSIONI

LUNGHEZZA MAX: 19
LARGHEZZA MAX: 38
SUPERFICIE TOTALE: 642

INQUADRAMENTO



FOTO SATELLITARE TRATTO



CONNESSIONI ALLE RETI

- ☐ PISTA CICLABILE
☒ TRASPORTO PUBBLICO
☒ PARCHEGGI

DIST. SPIAGGIA

- ☐ > 300 ML
☒ > 300 ML
☐ > 300 ML

FILTRI

- ☒ PINETA ML
☐ DUNA ML
☒ RECINZIONI ML

LARGH.

170,07
0
0

ALT.

0
0
1

ACCESSIBILITA'

- ☐ ESCLUSIVA ☐ DIRETTA
☐ PRESENZA BARRIERE ARCH

PERCORSI

- ☒ CARRABILE
☐ PEDONALE

NUMERO

2
0

FREQUENZA

0
0

PAVIMENTAZ.

STERRATO

PROPRIETA' PERCORSI

- ☐ COMUNE
☒ DEMANIO FORESTALE
☐ DEMANIO MARITTIMO
☐ PRIVATA

DATI CONCESSIONE

CONCESSIONE N: 0 DATA RILASCIO
SCADENZA:
INTESTATARIO CONCESSIONE:
SEZIONE: MARE/SPIAGGIA/PINETA/EDIFICATO

RECINZIONI AREA

- ☐ LEGNO
☐ RETE METALLICA
☐ VEGETAZIONE
☐ CEMENTO
☐ MURATURA

ALTEZZA

0
0
0
0
0

PRESENZA SERVIZI

- ☐ SERVIZI IGIENICI ☐ PUNTI RISTORO
☐ PERCORSI PAVIM. ☐ BARRIERE ARCHITET.
☐ STRUTT. SALVAT. N. 0
☐ AREE DI SALVAT. MQ 0
☐ SERV. MANUTENZIONE

ARREDI

- ☐ CARTELLI BACH.
☐ CESTINI
☐ ILLUMINAZIONE
☐ AIUOLE

STATO DI CONSERVAZIONE

SUFFICIENTE

AREA RETROSTANTE:

EDIFICATO

FOTO 1



FOTO 2



<div>DATA:<div>23/03/2004</div></div> <div>RILEVATORE:<div>GIUNCHI - MINGUZZI</div></div> <div>AGGIORNAMENTO:<div></div></div> <div>PAGINA 2</div>		<div><div><div></div><div>COMUNE DI RAVENNA</div><div>AREA 6: PLANIFICAZIONE TERRITORIALE SERVIZIO PROGETTAZIONE URBANISTICA</div></div><div>CENSIMENTO SPIAGGE LIBERE</div></div>		<div><div>COD AREA:<div>1125</div></div><div>NUM SCHEDA:<div>05.579</div></div><div>LOCALITA':<div>PUNTA MARINA</div></div><div>CATASTO RAVENNA</div><div>SEZIONE:<div>RA</div></div><div>FOGLIO:<div>57</div></div><div>MAPPALE:<div>21</div></div></div>																																											
<div>TIPOLOGIA</div> <div><input checked="" type="checkbox"/> SPIAGGIA LIBERA DA CONCESSIONI<input type="checkbox"/> SPIAGGIA NATURISTI</div>																																															
<div>PRESENZA DI DUNE</div> <table><tr><td colspan="2">CARATTERISTICHE</td><td colspan="2">RECINZIONI</td></tr><tr><td><input type="checkbox"/> PORZIONE DI DUNA</td><td><input type="checkbox"/> PRESENZA DI VEGETAZIONE</td><td><input type="checkbox"/> LEGNO</td><td></td></tr><tr><td><input type="checkbox"/> CONTINUA</td><td><input type="checkbox"/> SOGGETTA A CALPESTIO</td><td><input type="checkbox"/> FERRO</td><td></td></tr><tr><td><div>RIFERIMENTO SCHEDA<div></div></div></td><td></td><td><input type="checkbox"/> CEMENTO</td><td></td></tr><tr><td><input type="checkbox"/> PRES. DI CAPANNI</td><td><div></div></td><td><input type="checkbox"/> RETE METALLICA</td><td></td></tr><tr><td colspan="2">DIMENSIONI</td><td colspan="2">CONSERVAZIONE</td></tr><tr><td>FRONTE ML.</td><td><div>0</div></td><td><input type="checkbox"/> INSUFFICIENTE</td><td></td></tr><tr><td>PROFONDITA' ML.</td><td><div>0</div></td><td><input type="checkbox"/> SUFFICIENTE</td><td></td></tr><tr><td>ALTEZZA ML.</td><td><div>0</div></td><td><input type="checkbox"/> BUONO</td><td></td></tr><tr><td>SUPERFICIE MQ.</td><td><div>0</div></td><td><input type="checkbox"/> OTTIMO</td><td></td></tr></table>						CARATTERISTICHE		RECINZIONI		<input type="checkbox"/> PORZIONE DI DUNA	<input type="checkbox"/> PRESENZA DI VEGETAZIONE	<input type="checkbox"/> LEGNO		<input type="checkbox"/> CONTINUA	<input type="checkbox"/> SOGGETTA A CALPESTIO	<input type="checkbox"/> FERRO		<div>RIFERIMENTO SCHEDA<div></div></div>		<input type="checkbox"/> CEMENTO		<input type="checkbox"/> PRES. DI CAPANNI	<div></div>	<input type="checkbox"/> RETE METALLICA		DIMENSIONI		CONSERVAZIONE		FRONTE ML.	<div>0</div>	<input type="checkbox"/> INSUFFICIENTE		PROFONDITA' ML.	<div>0</div>	<input type="checkbox"/> SUFFICIENTE		ALTEZZA ML.	<div>0</div>	<input type="checkbox"/> BUONO		SUPERFICIE MQ.	<div>0</div>	<input type="checkbox"/> OTTIMO			
CARATTERISTICHE		RECINZIONI																																													
<input type="checkbox"/> PORZIONE DI DUNA	<input type="checkbox"/> PRESENZA DI VEGETAZIONE	<input type="checkbox"/> LEGNO																																													
<input type="checkbox"/> CONTINUA	<input type="checkbox"/> SOGGETTA A CALPESTIO	<input type="checkbox"/> FERRO																																													
<div>RIFERIMENTO SCHEDA<div></div></div>		<input type="checkbox"/> CEMENTO																																													
<input type="checkbox"/> PRES. DI CAPANNI	<div></div>	<input type="checkbox"/> RETE METALLICA																																													
DIMENSIONI		CONSERVAZIONE																																													
FRONTE ML.	<div>0</div>	<input type="checkbox"/> INSUFFICIENTE																																													
PROFONDITA' ML.	<div>0</div>	<input type="checkbox"/> SUFFICIENTE																																													
ALTEZZA ML.	<div>0</div>	<input type="checkbox"/> BUONO																																													
SUPERFICIE MQ.	<div>0</div>	<input type="checkbox"/> OTTIMO																																													
<div>FOTO 3</div> <div></div>																																															
<div>PRESENZA DI PINETE</div> <table><tr><td colspan="2">CARATTERISTICHE</td><td colspan="2">RECINZIONI</td></tr><tr><td><input type="checkbox"/> BASSURE</td><td><input checked="" type="checkbox"/> PRESENZA DI SOTTOBOSCO</td><td><input type="checkbox"/> LEGNO</td><td></td></tr><tr><td><input checked="" type="checkbox"/> PERCORSI</td><td><input checked="" type="checkbox"/> SOGGETTA A CALPESTIO</td><td><input type="checkbox"/> FERRO</td><td></td></tr><tr><td>RIFERIMENTO SCHEDA:</td><td><div>05.302</div></td><td><input checked="" type="checkbox"/> CEMENTO</td><td></td></tr><tr><td>PRESENZA STRUTTURE:</td><td><div></div></td><td><input checked="" type="checkbox"/> RETE METALLICA</td><td></td></tr><tr><td colspan="2">DIMENSIONI</td><td colspan="2">CONSERVAZIONE</td></tr><tr><td>FRONTE ML.</td><td><div>776,03</div></td><td><input type="checkbox"/> INSUFFICIENTE</td><td></td></tr><tr><td>PROFONDITA' ML</td><td><div>156,24</div></td><td><input type="checkbox"/> SUFFICIENTE</td><td></td></tr><tr><td>ALTEZZA ML</td><td><div>0</div></td><td><input checked="" type="checkbox"/> BUONO</td><td></td></tr><tr><td>SUPERFICIE MQ.</td><td><div>120235</div></td><td><input type="checkbox"/> OTTIMO</td><td></td></tr></table>						CARATTERISTICHE		RECINZIONI		<input type="checkbox"/> BASSURE	<input checked="" type="checkbox"/> PRESENZA DI SOTTOBOSCO	<input type="checkbox"/> LEGNO		<input checked="" type="checkbox"/> PERCORSI	<input checked="" type="checkbox"/> SOGGETTA A CALPESTIO	<input type="checkbox"/> FERRO		RIFERIMENTO SCHEDA:	<div>05.302</div>	<input checked="" type="checkbox"/> CEMENTO		PRESENZA STRUTTURE:	<div></div>	<input checked="" type="checkbox"/> RETE METALLICA		DIMENSIONI		CONSERVAZIONE		FRONTE ML.	<div>776,03</div>	<input type="checkbox"/> INSUFFICIENTE		PROFONDITA' ML	<div>156,24</div>	<input type="checkbox"/> SUFFICIENTE		ALTEZZA ML	<div>0</div>	<input checked="" type="checkbox"/> BUONO		SUPERFICIE MQ.	<div>120235</div>	<input type="checkbox"/> OTTIMO			
CARATTERISTICHE		RECINZIONI																																													
<input type="checkbox"/> BASSURE	<input checked="" type="checkbox"/> PRESENZA DI SOTTOBOSCO	<input type="checkbox"/> LEGNO																																													
<input checked="" type="checkbox"/> PERCORSI	<input checked="" type="checkbox"/> SOGGETTA A CALPESTIO	<input type="checkbox"/> FERRO																																													
RIFERIMENTO SCHEDA:	<div>05.302</div>	<input checked="" type="checkbox"/> CEMENTO																																													
PRESENZA STRUTTURE:	<div></div>	<input checked="" type="checkbox"/> RETE METALLICA																																													
DIMENSIONI		CONSERVAZIONE																																													
FRONTE ML.	<div>776,03</div>	<input type="checkbox"/> INSUFFICIENTE																																													
PROFONDITA' ML	<div>156,24</div>	<input type="checkbox"/> SUFFICIENTE																																													
ALTEZZA ML	<div>0</div>	<input checked="" type="checkbox"/> BUONO																																													
SUPERFICIE MQ.	<div>120235</div>	<input type="checkbox"/> OTTIMO																																													
<div>FOTO 4</div> <div></div>																																															
<div>PROTEZIONE COSTA</div> <table><tr><td><input checked="" type="checkbox"/> PARALLELE</td><td>MATERIALI</td><td>TIPOLOGIA</td></tr><tr><td><input type="checkbox"/> CONTINUE</td><td><input checked="" type="checkbox"/> MASSI IN PIETRA</td><td><input type="checkbox"/> EMERSE</td></tr><tr><td>DIST. COSTA</td><td><div>244,66</div></td><td><input checked="" type="checkbox"/> SOFFOLTE</td></tr><tr><td>INTERASSE:</td><td><div>0</div></td><td><input type="checkbox"/> SOMMERSE</td></tr><tr><td><input type="checkbox"/> RADENTI</td><td>MATERIALI</td><td>TIPOLOGIA</td></tr><tr><td><input type="checkbox"/> CONTINUE</td><td><input type="checkbox"/> RADENTI MASSI IN PIETRA</td><td><input type="checkbox"/> EMERSA</td></tr><tr><td>LUNGHEZZA:</td><td><div>0</div></td><td><input type="checkbox"/> SOFFOLTA</td></tr><tr><td></td><td><input type="checkbox"/> MASSI IN CEMENTO</td><td><input type="checkbox"/> SOMMERSA</td></tr><tr><td></td><td><input type="checkbox"/> SACCHI DI SABBIA</td><td></td></tr><tr><td><input type="checkbox"/> A PENNELLO</td><td>MATERIALI</td><td>TIPOLOGIA</td></tr><tr><td>NUMERO:</td><td><div>0</div></td><td><input type="checkbox"/> EMERSE</td></tr><tr><td>LUNGHEZZA</td><td><div>0</div></td><td><input type="checkbox"/> SOFFOLTE</td></tr><tr><td>INTERASSE</td><td><div>0</div></td><td><input type="checkbox"/> SOMMERSE</td></tr><tr><td><input type="checkbox"/> SACCHI DI SABBIA</td><td></td><td></td></tr></table>						<input checked="" type="checkbox"/> PARALLELE	MATERIALI	TIPOLOGIA	<input type="checkbox"/> CONTINUE	<input checked="" type="checkbox"/> MASSI IN PIETRA	<input type="checkbox"/> EMERSE	DIST. COSTA	<div>244,66</div>	<input checked="" type="checkbox"/> SOFFOLTE	INTERASSE:	<div>0</div>	<input type="checkbox"/> SOMMERSE	<input type="checkbox"/> RADENTI	MATERIALI	TIPOLOGIA	<input type="checkbox"/> CONTINUE	<input type="checkbox"/> RADENTI MASSI IN PIETRA	<input type="checkbox"/> EMERSA	LUNGHEZZA:	<div>0</div>	<input type="checkbox"/> SOFFOLTA		<input type="checkbox"/> MASSI IN CEMENTO	<input type="checkbox"/> SOMMERSA		<input type="checkbox"/> SACCHI DI SABBIA		<input type="checkbox"/> A PENNELLO	MATERIALI	TIPOLOGIA	NUMERO:	<div>0</div>	<input type="checkbox"/> EMERSE	LUNGHEZZA	<div>0</div>	<input type="checkbox"/> SOFFOLTE	INTERASSE	<div>0</div>	<input type="checkbox"/> SOMMERSE	<input type="checkbox"/> SACCHI DI SABBIA		
<input checked="" type="checkbox"/> PARALLELE	MATERIALI	TIPOLOGIA																																													
<input type="checkbox"/> CONTINUE	<input checked="" type="checkbox"/> MASSI IN PIETRA	<input type="checkbox"/> EMERSE																																													
DIST. COSTA	<div>244,66</div>	<input checked="" type="checkbox"/> SOFFOLTE																																													
INTERASSE:	<div>0</div>	<input type="checkbox"/> SOMMERSE																																													
<input type="checkbox"/> RADENTI	MATERIALI	TIPOLOGIA																																													
<input type="checkbox"/> CONTINUE	<input type="checkbox"/> RADENTI MASSI IN PIETRA	<input type="checkbox"/> EMERSA																																													
LUNGHEZZA:	<div>0</div>	<input type="checkbox"/> SOFFOLTA																																													
	<input type="checkbox"/> MASSI IN CEMENTO	<input type="checkbox"/> SOMMERSA																																													
	<input type="checkbox"/> SACCHI DI SABBIA																																														
<input type="checkbox"/> A PENNELLO	MATERIALI	TIPOLOGIA																																													
NUMERO:	<div>0</div>	<input type="checkbox"/> EMERSE																																													
LUNGHEZZA	<div>0</div>	<input type="checkbox"/> SOFFOLTE																																													
INTERASSE	<div>0</div>	<input type="checkbox"/> SOMMERSE																																													
<input type="checkbox"/> SACCHI DI SABBIA																																															
<div>FOTO 5</div> <div></div>																																															
<div>NOTE</div> <div>SPIAGGIA COMPRESA TRA IL BAGNO SILVANO E IL BAGNO MERIDIANA. ZONA IN PREPOTENTE EROSIONE.</div>																																															
<div>DINAMICA DELLA COSTA</div> <div><input checked="" type="checkbox"/> EROSIONE<input type="checkbox"/> RIPASCIMENTO<input type="checkbox"/> STABILE</div>																																															

DATA:
23/03/2004
RILEVATORE:
GIUNCHI - MINGUZZI
AGGIORNAMENTO:
PAGINA 1



COMUNE DI RAVENNA
AREA 6: PIANIFICAZIONE TERRITORIALE
SERVIZIO PROGETTAZIONE URBANISTICA

CENSIMENTO SPIAGGE LIBERE

Pagina 2

COD AREA:	NUM SCHEDA:
1126	05.580
LOCALITA':	
PUNTA MARINA	
CATASTO RAVENNA	
SEZIONE:	RA
FOGLIO:	57
MAPPAL:	21

TIPOLOGIA

☒ SPIAGGIA LIBERA DA CONCESSIONI

☐ SPIAGGIA NATURISTI

VINCOLI AMBIENTALI VIGENTI

- ☒ VINCOLO IDROGEOLOGICO
☐ RISERVE NATURALI DELLO STATO
☐ ZONA DI PROTEZIONE SPECIALE
☐ SITI INTERESSE COMUNITARIO
☒ VINCOLO PAESISTICO LR31/2002
- L. R. 27/88 - L. 1039/39
- L. 1497/39 - L. 431 / 85

PROPRIETA' AREA

- ☐ COMUNE ☐ DEM. FORESTALE
☒ DEM. MARITTIMO ☐ PRIVATA


DIMENSIONI

LUNGHEZZA MAX: 18
LARGHEZZA MAX: 61
SUPERFICIE TOTALE: 962

INQUADRAMENTO



FOTO SATELLITARE TRATTO



CONNESSIONI ALLE RETI

- ☐ PISTA CICLABILE
☒ TRASPORTO PUBBLICO
☒ PARCHEGGI

DIST. SPIAGGIA

- ☐ > 300 ML
☒ > 300 ML
☐ > 300 ML

FILTRI

- ☒ PINETA ML
☐ DUNA ML
☒ RECINZIONI ML

LARGH.

140,78
0
0

ALT.

0
0
1

ACCESSIBILITA'

- ☐ ESCLUSIVA ☐ DIRETTA
☐ PRESENZA BARRIERE ARCH

PERCORSI

- ☒ CARRABILE
☐ PEDONALE

NUMERO

1
0

FREQUENZA

0
0

PAVIMENTAZ.

STERRATO

PROPRIETA' PERCORSI

- ☐ COMUNE
☒ DEMANIO FORESTALE
☐ DEMANIO MARITTIMO
☐ PRIVATA

DATI CONCESSIONE

CONCESSIONE N: 0 DATA RILASCIO

SCADENZA:

INTESTATARIO CONCESSIONE:

SEZIONE: MARE/SPIAGGIA/PINETA/EDIFICATO

RECINZIONI AREA

- ALTEZZA
☐ LEGNO 0
☐ RETE METALLICA 0
☐ VEGETAZIONE 0
☐ CEMENTO 0
☐ MURATURA 0

PRESENZA SERVIZI

- ☐ SERVIZI IGIENICI ☐ PUNTI RISTORO
☐ PERCORSI PAVIM. ☐ BARRIERE ARCHITET.
☐ STRUTT SALVAT. N. 0
☐ AREE DI SALVAT. MQ 0
☐ SERV. MANUTENZIONE

ARREDI

- ☐ CARTELLI BACH.
☐ CESTINI
☐ ILLUMINAZIONE
☐ AIUOLE

STATO DI CONSERVAZIONE

SUFFICIENTE

AREA RETROSTANTE:

EDIFICATO

FOTO 1



FOTO 2



<div>DATA:<div>23/03/2004</div></div> <div>RILEVATORE:<div>GIUNCHI - MINGUZZI</div></div> <div>AGGIORNAMENTO:<div></div></div> <div>PAGINA 2</div>		<div><div></div><div>COMUNE DI RAVENNA</div><div>AREA 6: PLANIFICAZIONE TERRITORIALE SERVIZIO PROGETTAZIONE URBANISTICA</div></div> <div>CENSIMENTO SPIAGGE LIBERE</div>		<div><div>COD AREA:<div>1126</div></div><div>NUM SCHEDA:<div>05.580</div></div><div>LOCALITA':<div>PUNTA MARINA</div></div><div>CATASTO RAVENNA</div><div>SEZIONE:<div>RA</div></div><div>FOGLIO:<div>57</div></div><div>MAPPALE:<div>21</div></div></div>																																									
<div>TIPOLOGIA</div> <div><input checked="" type="checkbox"/> SPIAGGIA LIBERA DA CONCESSIONI<input type="checkbox"/> SPIAGGIA NATURISTI</div>																																													
<div>PRESENZA DI DUNE</div> <table><tr><td colspan="2">CARATTERISTICHE</td><td colspan="2">RECINZIONI</td></tr><tr><td><input type="checkbox"/> PORZIONE DI DUNA</td><td><input type="checkbox"/> PRESENZA DI VEGETAZIONE</td><td><input type="checkbox"/> LEGNO</td><td></td></tr><tr><td><input type="checkbox"/> CONTINUA</td><td><input type="checkbox"/> SOGGETTA A CALPESTIO</td><td><input type="checkbox"/> FERRO</td><td></td></tr><tr><td><div>RIFERIMENTO SCHEDA<div></div></div></td><td></td><td><input type="checkbox"/> CEMENTO</td><td></td></tr><tr><td><input type="checkbox"/> PRES. DI CAPANNI</td><td></td><td><input type="checkbox"/> RETE METALICA</td><td></td></tr><tr><td colspan="2">DIMENSIONI</td><td colspan="2">CONSERVAZIONE</td></tr><tr><td>FRONTE ML.</td><td><div>0</div></td><td><input type="checkbox"/> INSUFFICIENTE</td><td></td></tr><tr><td>PROFONDITA' ML.</td><td><div>0</div></td><td><input type="checkbox"/> SUFFICIENTE</td><td></td></tr><tr><td>ALTEZZA ML.</td><td><div>0</div></td><td><input type="checkbox"/> BUONO</td><td></td></tr><tr><td>SUPERFICIE MQ.</td><td><div>0</div></td><td><input type="checkbox"/> OTTIMO</td><td></td></tr></table>						CARATTERISTICHE		RECINZIONI		<input type="checkbox"/> PORZIONE DI DUNA	<input type="checkbox"/> PRESENZA DI VEGETAZIONE	<input type="checkbox"/> LEGNO		<input type="checkbox"/> CONTINUA	<input type="checkbox"/> SOGGETTA A CALPESTIO	<input type="checkbox"/> FERRO		<div>RIFERIMENTO SCHEDA<div></div></div>		<input type="checkbox"/> CEMENTO		<input type="checkbox"/> PRES. DI CAPANNI		<input type="checkbox"/> RETE METALICA		DIMENSIONI		CONSERVAZIONE		FRONTE ML.	<div>0</div>	<input type="checkbox"/> INSUFFICIENTE		PROFONDITA' ML.	<div>0</div>	<input type="checkbox"/> SUFFICIENTE		ALTEZZA ML.	<div>0</div>	<input type="checkbox"/> BUONO		SUPERFICIE MQ.	<div>0</div>	<input type="checkbox"/> OTTIMO	
CARATTERISTICHE		RECINZIONI																																											
<input type="checkbox"/> PORZIONE DI DUNA	<input type="checkbox"/> PRESENZA DI VEGETAZIONE	<input type="checkbox"/> LEGNO																																											
<input type="checkbox"/> CONTINUA	<input type="checkbox"/> SOGGETTA A CALPESTIO	<input type="checkbox"/> FERRO																																											
<div>RIFERIMENTO SCHEDA<div></div></div>		<input type="checkbox"/> CEMENTO																																											
<input type="checkbox"/> PRES. DI CAPANNI		<input type="checkbox"/> RETE METALICA																																											
DIMENSIONI		CONSERVAZIONE																																											
FRONTE ML.	<div>0</div>	<input type="checkbox"/> INSUFFICIENTE																																											
PROFONDITA' ML.	<div>0</div>	<input type="checkbox"/> SUFFICIENTE																																											
ALTEZZA ML.	<div>0</div>	<input type="checkbox"/> BUONO																																											
SUPERFICIE MQ.	<div>0</div>	<input type="checkbox"/> OTTIMO																																											
<div>FOTO 3</div> <div></div>																																													
<div>PRESENZA DI PINETE</div> <table><tr><td colspan="2">CARATTERISTICHE</td><td colspan="2">RECINZIONI</td></tr><tr><td><input type="checkbox"/> BASSURE</td><td><input checked="" type="checkbox"/> PRESENZA DI SOTTOBOSCO</td><td><input type="checkbox"/> LEGNO</td><td></td></tr><tr><td><input checked="" type="checkbox"/> PERCORSI</td><td><input checked="" type="checkbox"/> SOGGETTA A CALPESTIO</td><td><input type="checkbox"/> FERRO</td><td></td></tr><tr><td>RIFERIMENTO SCHEDA:</td><td><div>05.302</div></td><td><input checked="" type="checkbox"/> CEMENTO</td><td></td></tr><tr><td>PRESENZA STRUTTURE:</td><td></td><td><input checked="" type="checkbox"/> RETE METALLICA</td><td></td></tr><tr><td colspan="2">DIMENSIONI</td><td colspan="2">CONSERVAZIONE</td></tr><tr><td>FRONTE ML.</td><td><div>776,03</div></td><td><input type="checkbox"/> INSUFFICIENTE</td><td></td></tr><tr><td>PROFONDITA' ML</td><td><div>156,24</div></td><td><input type="checkbox"/> SUFFICIENTE</td><td></td></tr><tr><td>ALTEZZA ML</td><td><div>0</div></td><td><input checked="" type="checkbox"/> BUONO</td><td></td></tr><tr><td>SUPERFICIE MQ.</td><td><div>120235</div></td><td><input type="checkbox"/> OTTIMO</td><td></td></tr></table>						CARATTERISTICHE		RECINZIONI		<input type="checkbox"/> BASSURE	<input checked="" type="checkbox"/> PRESENZA DI SOTTOBOSCO	<input type="checkbox"/> LEGNO		<input checked="" type="checkbox"/> PERCORSI	<input checked="" type="checkbox"/> SOGGETTA A CALPESTIO	<input type="checkbox"/> FERRO		RIFERIMENTO SCHEDA:	<div>05.302</div>	<input checked="" type="checkbox"/> CEMENTO		PRESENZA STRUTTURE:		<input checked="" type="checkbox"/> RETE METALLICA		DIMENSIONI		CONSERVAZIONE		FRONTE ML.	<div>776,03</div>	<input type="checkbox"/> INSUFFICIENTE		PROFONDITA' ML	<div>156,24</div>	<input type="checkbox"/> SUFFICIENTE		ALTEZZA ML	<div>0</div>	<input checked="" type="checkbox"/> BUONO		SUPERFICIE MQ.	<div>120235</div>	<input type="checkbox"/> OTTIMO	
CARATTERISTICHE		RECINZIONI																																											
<input type="checkbox"/> BASSURE	<input checked="" type="checkbox"/> PRESENZA DI SOTTOBOSCO	<input type="checkbox"/> LEGNO																																											
<input checked="" type="checkbox"/> PERCORSI	<input checked="" type="checkbox"/> SOGGETTA A CALPESTIO	<input type="checkbox"/> FERRO																																											
RIFERIMENTO SCHEDA:	<div>05.302</div>	<input checked="" type="checkbox"/> CEMENTO																																											
PRESENZA STRUTTURE:		<input checked="" type="checkbox"/> RETE METALLICA																																											
DIMENSIONI		CONSERVAZIONE																																											
FRONTE ML.	<div>776,03</div>	<input type="checkbox"/> INSUFFICIENTE																																											
PROFONDITA' ML	<div>156,24</div>	<input type="checkbox"/> SUFFICIENTE																																											
ALTEZZA ML	<div>0</div>	<input checked="" type="checkbox"/> BUONO																																											
SUPERFICIE MQ.	<div>120235</div>	<input type="checkbox"/> OTTIMO																																											
<div>FOTO 4</div> <div></div>																																													
<div>PROTEZIONE COSTA</div> <table><tr><td><input checked="" type="checkbox"/> PARALLELE</td><td>MATERIALI</td><td>TIPOLOGIA</td></tr><tr><td><input type="checkbox"/> CONTINUE</td><td><input checked="" type="checkbox"/> MASSI IN PIETRA</td><td><input type="checkbox"/> EMERSE</td></tr><tr><td>DIST. COSTA <div>250,89</div></td><td><input type="checkbox"/> MASSI IN CEMENTO</td><td><input checked="" type="checkbox"/> SOFFOLTE</td></tr><tr><td>INTERASSE: <div>30,12</div></td><td><input type="checkbox"/> SACCHI DI SABBIA</td><td><input type="checkbox"/> SOMMERSE</td></tr><tr><td><input type="checkbox"/> RADENTI</td><td>MATERIALI</td><td>TIPOLOGIA</td></tr><tr><td><input type="checkbox"/> CONTINUE</td><td><input type="checkbox"/> RADENTI MASSI IN PIETRA</td><td><input type="checkbox"/> EMERSA</td></tr><tr><td>LUNGHEZZA: <div>0</div></td><td><input type="checkbox"/> MASSI IN CEMENTO</td><td><input type="checkbox"/> SOFFOLTA</td></tr><tr><td></td><td><input type="checkbox"/> SACCHI DI SABBIA</td><td><input type="checkbox"/> SOMMERSA</td></tr><tr><td><input type="checkbox"/> A PENNELLO</td><td>MATERIALI</td><td>TIPOLOGIA</td></tr><tr><td>NUMERO: <div>0</div></td><td><input type="checkbox"/> MASSI IN PIETRA</td><td><input type="checkbox"/> EMERSE</td></tr><tr><td>LUNGHEZZA <div>0</div></td><td><input type="checkbox"/> MASSI IN CEMENTO</td><td><input type="checkbox"/> SOFFOLTE</td></tr><tr><td>INTERASSE <div>0</div></td><td><input type="checkbox"/> SACCHI DI SABBIA</td><td><input type="checkbox"/> SOMMERSE</td></tr></table>						<input checked="" type="checkbox"/> PARALLELE	MATERIALI	TIPOLOGIA	<input type="checkbox"/> CONTINUE	<input checked="" type="checkbox"/> MASSI IN PIETRA	<input type="checkbox"/> EMERSE	DIST. COSTA <div>250,89</div>	<input type="checkbox"/> MASSI IN CEMENTO	<input checked="" type="checkbox"/> SOFFOLTE	INTERASSE: <div>30,12</div>	<input type="checkbox"/> SACCHI DI SABBIA	<input type="checkbox"/> SOMMERSE	<input type="checkbox"/> RADENTI	MATERIALI	TIPOLOGIA	<input type="checkbox"/> CONTINUE	<input type="checkbox"/> RADENTI MASSI IN PIETRA	<input type="checkbox"/> EMERSA	LUNGHEZZA: <div>0</div>	<input type="checkbox"/> MASSI IN CEMENTO	<input type="checkbox"/> SOFFOLTA		<input type="checkbox"/> SACCHI DI SABBIA	<input type="checkbox"/> SOMMERSA	<input type="checkbox"/> A PENNELLO	MATERIALI	TIPOLOGIA	NUMERO: <div>0</div>	<input type="checkbox"/> MASSI IN PIETRA	<input type="checkbox"/> EMERSE	LUNGHEZZA <div>0</div>	<input type="checkbox"/> MASSI IN CEMENTO	<input type="checkbox"/> SOFFOLTE	INTERASSE <div>0</div>	<input type="checkbox"/> SACCHI DI SABBIA	<input type="checkbox"/> SOMMERSE				
<input checked="" type="checkbox"/> PARALLELE	MATERIALI	TIPOLOGIA																																											
<input type="checkbox"/> CONTINUE	<input checked="" type="checkbox"/> MASSI IN PIETRA	<input type="checkbox"/> EMERSE																																											
DIST. COSTA <div>250,89</div>	<input type="checkbox"/> MASSI IN CEMENTO	<input checked="" type="checkbox"/> SOFFOLTE																																											
INTERASSE: <div>30,12</div>	<input type="checkbox"/> SACCHI DI SABBIA	<input type="checkbox"/> SOMMERSE																																											
<input type="checkbox"/> RADENTI	MATERIALI	TIPOLOGIA																																											
<input type="checkbox"/> CONTINUE	<input type="checkbox"/> RADENTI MASSI IN PIETRA	<input type="checkbox"/> EMERSA																																											
LUNGHEZZA: <div>0</div>	<input type="checkbox"/> MASSI IN CEMENTO	<input type="checkbox"/> SOFFOLTA																																											
	<input type="checkbox"/> SACCHI DI SABBIA	<input type="checkbox"/> SOMMERSA																																											
<input type="checkbox"/> A PENNELLO	MATERIALI	TIPOLOGIA																																											
NUMERO: <div>0</div>	<input type="checkbox"/> MASSI IN PIETRA	<input type="checkbox"/> EMERSE																																											
LUNGHEZZA <div>0</div>	<input type="checkbox"/> MASSI IN CEMENTO	<input type="checkbox"/> SOFFOLTE																																											
INTERASSE <div>0</div>	<input type="checkbox"/> SACCHI DI SABBIA	<input type="checkbox"/> SOMMERSE																																											
<div>FOTO 5</div> <div></div>																																													
<div>NOTE</div> <div>SPIAGGIA COMPRESA TRA IL BAGNO MERIDIANA E IL CANALE MOLINO. ZONA IN PREPOTENTE EROSIONE.</div>																																													

DATA:

23/03/2004

RILEVATORE:

GIUNCHI - MINGUZZI

AGGIORNAMENTO:

PAGINA 1



COMUNE DI RAVENNA

AREA 6: PIANIFICAZIONE TERRITORIALE
SERVIZIO PROGETTAZIONE URBANISTICA

CENSIMENTO SPIAGGE LIBERE

Pagina 2

COD AREA:

1127

NUM SCHEDA:

06.501

LOCALITA':

PUNTA MARINA

CATASTO RAVENNA

SEZIONE:

RA

FOGLIO:

88

MAPPALE:

1

TIPOLOGIA

☒ SPIAGGIA LIBERA DA CONCESSIONI☐ SPIAGGIA NATURISTI

VINCOLI AMBIENTALI VIGENTI

- ☒ VINCOLO IDROGEOLOGICO
☐ RISERVE NATURALI DELLO STATO
☐ ZONA DI PROTEZIONE SPECIALE
☐ SITI INTERESSE COMUNITARIO
☒ VINCOLO PAESISTICO LR31/2002
- L. R. 27/88 - L. 1039/39
- L. 1497/39 - L. 431 / 85

PROPRIETA' AREA

- ☐ COMUNE ☐ DEM. FORESTALE
☒ DEM. MARITTIMO ☐ PRIVATA


DIMENSIONI

LUNGHEZZA MAX: 9
LARGHEZZA MAX: 46
SUPERFICIE TOTALE: 213

INQUADRAMENTO



FOTO SATELLITARE TRATTO



CONNESSIONI ALLE RETI

- ☐ PISTA CICLABILE
☒ TRASPORTO PUBBLICO
☒ PARCHEGGI

DIST. SPIAGGIA

- ☐ > 300 ML
☒ > 300 ML
☒ > 300 ML

FILTRI

- ☒ PINETA ML
☐ DUNA ML
☒ RECINZIONI ML

LARGH.

125,48
0
0

ALT.

0
0
1,2

ACCESSIBILITA'

- ☐ ESCLUSIVA ☐ DIRETTA
☐ PRESENZA BARRIERE ARCH

PERCORSI

- ☒ CARRABILE
☐ PEDONALE

NUMERO

1
0

FREQUENZA

0
0

PAVIMENTAZ.

STERRATO

PROPRIETA' PERCORSI

- ☐ COMUNE
☒ DEMANIO FORESTALE
☐ DEMANIO MARITTIMO
☐ PRIVATA

DATI CONCESSIONE

CONCESSIONE N: 0 DATA RILASCIO

SCADENZA:

INTESTATARIO CONCESSIONE:

SEZIONE: MARE/SPIAGGIA/PINETA/EDIFICATO

RECINZIONI AREA

ALTEZZA

- ☐ LEGNO 0
☐ RETE METALLICA 0
☐ VEGETAZIONE 0
☐ CEMENTO 0
☐ MURATURA 0

PRESENZA SERVIZI

- ☐ SERVIZI IGIENICI ☐ PUNTI RISTORO
☐ PERCORSI PAVIM. ☐ BARRIERE ARCHITET.
☐ STRUTT SALVAT. N. 0
☐ AREE DI SALVAT. MQ 0
☐ SERV. MANUTENZIONE

ARREDI

- ☐ CARTELLI BACH.
☐ CESTINI
☐ ILLUMINAZIONE
☐ AIUOLE

STATO DI CONSERVAZIONE

SUFFICIENTE

AREA RETROSTANTE:

CAMPEGGIO

FOTO 1



FOTO 2



DATA:

23/03/2004

RILEVATORE:

GIUNCHI - MINGUZZI

AGGIORNAMENTO:

PAGINA 2



COMUNE DI RAVENNA

AREA 6: PLANIFICAZIONE TERRITORIALE

SERVIZIO PROGETTAZIONE URBANISTICA

CENSIMENTO SPIAGGE LIBERE

COD AREA:

1127

NUM SCHEDA:

06.501

LOCALITA':

PUNTA MARINA

CATASTO RAVENNA

SEZIONE:

RA

FOGLIO:

88

MAPPAL:

1

TIPOLOGIA

☒ SPIAGGIA LIBERA DA CONCESSIONI

☐ SPIAGGIA NATURISTI

PRESENZA DI DUNE

CARATTERISTICHE

☐ PORZIONE DI DUNA

☐ PRESENZA DI VEGETAZIONE

☐ CONTINUA

☐ SOGGETTA A CALPESTIO

RIFERIMENTO SCHEDA

☐ PRES. DI CAPANNI

DIMENSIONI

FRONTE ML.

0

PROFONDITA' ML.

0

ALTEZZA ML.

0

SUPERFICIE MQ.

0

RECINZIONI

☐ LEGNO

☐ FERRO

☐ CEMENTO

☐ RETE METALICA

FOTO 3



PRESENZA DI PINETE

CARATTERISTICHE

☐ BASSURE

☒ PRESENZA DI SOTTOBOSCO

☒ PERCORSI

☒ SOGGETTA A CALPESTIO

RIFERIMENTO SCHEDA:

06.301

PRESENZA STRUTTURE:

DIMENSIONI

FRONTE ML.

270,72

PROFONDITA' ML

112,4

ALTEZZA ML

0

SUPERFICIE MQ.

32177,74

RECINZIONI

☐ LEGNO

☐ FERRO

☐ CEMENTO

☒ RETE METALLICA

CONSERVAZIONE


☐ INSUFFICIENTE

☐ SUFFICIENTE

☒ BUONO

☐ OTTIMO

FOTO 4



PROTEZIONE COSTA

☒ PARALLELE

MATERIALI

☒ MASSI IN PIETRA

☐ MASSI IN CEMENTO

☐ SACCHI DI SABBIA

TIPOLOGIA

☐ EMERSE

☒ SOFFOLTE

☐ SOMMERSE

☐ CONTINUE

DIST. COSTA

262,85

INTERASSE:

30,01

☐ RADENTI

MATERIALI

☐ RADENTI MASSI IN PIETRA

☐ MASSI IN CEMENTO

☐ SACCHI DI SABBIA

TIPOLOGIA

☐ EMERSA

☐ SOFFOLTA

☐ SOMMERSA

☐ CONTINUE

LUNGHEZZA:

0

☐ A PENNELLO

MATERIALI

☐ MASSI IN PIETRA

☐ MASSI IN CEMENTO

☐ SACCHI DI SABBIA

TIPOLOGIA

☐ EMERSE

☐ SOFFOLTE

☐ SOMMERSE

NUMERO:

0

LUNGHEZZA

0

INTERASSE

0

FOTO 5

DINAMICA DELLA COSTA

☒ EROSIONE




☐ RIPASCIMENTO


☐ STABILE





NOTE


SPIAGGIA COMPRESA TRA IL CIRCOLO VELICO PUNTA MARINA E IL BAGNO CAMPING ADRIANO. ARGINE RETROSTANTE CON VEGETAZIONE.

An aerial photograph showing a large crowd of people gathered on a beach, framed by a red border. The crowd is densely packed along the shoreline, with some individuals visible in the water. The surrounding area includes fields and some buildings. In the top right corner, there is a logo for 'DIGITALGLOBE' and 'telespazio' with the text 'L'ESPRESSO' below it.

<div>DATA:<div>23/03/2004</div></div> <div>RILEVATORE:<div>GIUNCHI - MINGUZZI</div></div> <div>AGGIORNAMENTO:<div></div></div> <div>PAGINA 2</div>		<div><div></div><div>COMUNE DI RAVENNA</div><div>AREA 6: PLANIFICAZIONE TERRITORIALE SERVIZIO PROGETTAZIONE URBANISTICA</div></div> <div>CENSIMENTO SPIAGGE LIBERE</div>		<div><div>COD AREA:<div>1128</div></div><div>NUM SCHEDA:<div>06.502</div></div><div>LOCALITA':<div>PUNTA MARINA</div></div><div>CATASTO RAVENNA</div><div>SEZIONE:<div>RA</div></div><div>FOGLIO:<div>88</div></div><div>MAPPALE:<div>1</div></div></div>																																											
<div>TIPOLOGIA</div> <div><input checked="" type="checkbox"/> SPIAGGIA LIBERA DA CONCESSIONI<input type="checkbox"/> SPIAGGIA NATURISTI</div>																																															
<div>PRESENZA DI DUNE</div> <table><tr><td colspan="2">CARATTERISTICHE</td><td colspan="2">RECINZIONI</td></tr><tr><td><input type="checkbox"/> PORZIONE DI DUNA</td><td><input type="checkbox"/> PRESENZA DI VEGETAZIONE</td><td><input type="checkbox"/> LEGNO</td><td></td></tr><tr><td><input type="checkbox"/> CONTINUA</td><td><input type="checkbox"/> SOGGETTA A CALPESTIO</td><td><input type="checkbox"/> FERRO</td><td></td></tr><tr><td><div>RIFERIMENTO SCHEDA<div></div></div></td><td></td><td><input type="checkbox"/> CEMENTO</td><td></td></tr><tr><td><input type="checkbox"/> PRES. DI CAPANNI</td><td><div></div></td><td><input type="checkbox"/> RETE METALIICA</td><td></td></tr><tr><td colspan="2">DIMENSIONI</td><td colspan="2">CONSERVAZIONE</td></tr><tr><td>FRONTE ML.</td><td><div>0</div></td><td><input type="checkbox"/> INSUFFICIENTE</td><td></td></tr><tr><td>PROFONDITA' ML.</td><td><div>0</div></td><td><input type="checkbox"/> SUFFICIENTE</td><td></td></tr><tr><td>ALTEZZA ML.</td><td><div>0</div></td><td><input type="checkbox"/> BUONO</td><td></td></tr><tr><td>SUPERFICIE MQ.</td><td><div>0</div></td><td><input type="checkbox"/> OTTIMO</td><td></td></tr></table>						CARATTERISTICHE		RECINZIONI		<input type="checkbox"/> PORZIONE DI DUNA	<input type="checkbox"/> PRESENZA DI VEGETAZIONE	<input type="checkbox"/> LEGNO		<input type="checkbox"/> CONTINUA	<input type="checkbox"/> SOGGETTA A CALPESTIO	<input type="checkbox"/> FERRO		<div>RIFERIMENTO SCHEDA<div></div></div>		<input type="checkbox"/> CEMENTO		<input type="checkbox"/> PRES. DI CAPANNI	<div></div>	<input type="checkbox"/> RETE METALIICA		DIMENSIONI		CONSERVAZIONE		FRONTE ML.	<div>0</div>	<input type="checkbox"/> INSUFFICIENTE		PROFONDITA' ML.	<div>0</div>	<input type="checkbox"/> SUFFICIENTE		ALTEZZA ML.	<div>0</div>	<input type="checkbox"/> BUONO		SUPERFICIE MQ.	<div>0</div>	<input type="checkbox"/> OTTIMO			
CARATTERISTICHE		RECINZIONI																																													
<input type="checkbox"/> PORZIONE DI DUNA	<input type="checkbox"/> PRESENZA DI VEGETAZIONE	<input type="checkbox"/> LEGNO																																													
<input type="checkbox"/> CONTINUA	<input type="checkbox"/> SOGGETTA A CALPESTIO	<input type="checkbox"/> FERRO																																													
<div>RIFERIMENTO SCHEDA<div></div></div>		<input type="checkbox"/> CEMENTO																																													
<input type="checkbox"/> PRES. DI CAPANNI	<div></div>	<input type="checkbox"/> RETE METALIICA																																													
DIMENSIONI		CONSERVAZIONE																																													
FRONTE ML.	<div>0</div>	<input type="checkbox"/> INSUFFICIENTE																																													
PROFONDITA' ML.	<div>0</div>	<input type="checkbox"/> SUFFICIENTE																																													
ALTEZZA ML.	<div>0</div>	<input type="checkbox"/> BUONO																																													
SUPERFICIE MQ.	<div>0</div>	<input type="checkbox"/> OTTIMO																																													
<div>FOTO 3</div> <div></div>																																															
<div>PRESENZA DI PINETE</div> <table><tr><td colspan="2">CARATTERISTICHE</td><td colspan="2">RECINZIONI</td></tr><tr><td><input type="checkbox"/> BASSURE</td><td><input checked="" type="checkbox"/> PRESENZA DI SOTTOBOSCO</td><td><input type="checkbox"/> LEGNO</td><td></td></tr><tr><td><input checked="" type="checkbox"/> PERCORSI</td><td><input checked="" type="checkbox"/> SOGGETTA A CALPESTIO</td><td><input type="checkbox"/> FERRO</td><td></td></tr><tr><td>RIFERIMENTO SCHEDA:</td><td><div>06.301</div></td><td><input type="checkbox"/> CEMENTO</td><td></td></tr><tr><td>PRESENZA STRUTTURE:</td><td><div></div></td><td><input checked="" type="checkbox"/> RETE METALLICA</td><td></td></tr><tr><td colspan="2">DIMENSIONI</td><td colspan="2">CONSERVAZIONE</td></tr><tr><td>FRONTE ML.</td><td><div>270,72</div></td><td><input type="checkbox"/> INSUFFICIENTE</td><td></td></tr><tr><td>PROFONDITA' ML</td><td><div>112,4</div></td><td><input type="checkbox"/> SUFFICIENTE</td><td></td></tr><tr><td>ALTEZZA ML</td><td><div>0</div></td><td><input checked="" type="checkbox"/> BUONO</td><td></td></tr><tr><td>SUPERFICIE MQ.</td><td><div>32177,74</div></td><td><input type="checkbox"/> OTTIMO</td><td></td></tr></table>						CARATTERISTICHE		RECINZIONI		<input type="checkbox"/> BASSURE	<input checked="" type="checkbox"/> PRESENZA DI SOTTOBOSCO	<input type="checkbox"/> LEGNO		<input checked="" type="checkbox"/> PERCORSI	<input checked="" type="checkbox"/> SOGGETTA A CALPESTIO	<input type="checkbox"/> FERRO		RIFERIMENTO SCHEDA:	<div>06.301</div>	<input type="checkbox"/> CEMENTO		PRESENZA STRUTTURE:	<div></div>	<input checked="" type="checkbox"/> RETE METALLICA		DIMENSIONI		CONSERVAZIONE		FRONTE ML.	<div>270,72</div>	<input type="checkbox"/> INSUFFICIENTE		PROFONDITA' ML	<div>112,4</div>	<input type="checkbox"/> SUFFICIENTE		ALTEZZA ML	<div>0</div>	<input checked="" type="checkbox"/> BUONO		SUPERFICIE MQ.	<div>32177,74</div>	<input type="checkbox"/> OTTIMO			
CARATTERISTICHE		RECINZIONI																																													
<input type="checkbox"/> BASSURE	<input checked="" type="checkbox"/> PRESENZA DI SOTTOBOSCO	<input type="checkbox"/> LEGNO																																													
<input checked="" type="checkbox"/> PERCORSI	<input checked="" type="checkbox"/> SOGGETTA A CALPESTIO	<input type="checkbox"/> FERRO																																													
RIFERIMENTO SCHEDA:	<div>06.301</div>	<input type="checkbox"/> CEMENTO																																													
PRESENZA STRUTTURE:	<div></div>	<input checked="" type="checkbox"/> RETE METALLICA																																													
DIMENSIONI		CONSERVAZIONE																																													
FRONTE ML.	<div>270,72</div>	<input type="checkbox"/> INSUFFICIENTE																																													
PROFONDITA' ML	<div>112,4</div>	<input type="checkbox"/> SUFFICIENTE																																													
ALTEZZA ML	<div>0</div>	<input checked="" type="checkbox"/> BUONO																																													
SUPERFICIE MQ.	<div>32177,74</div>	<input type="checkbox"/> OTTIMO																																													
<div>FOTO 4</div> <div></div>																																															
<div>PROTEZIONE COSTA</div> <table><tr><td><input checked="" type="checkbox"/> PARALLELE</td><td>MATERIALI</td><td>TIPOLOGIA</td></tr><tr><td><input type="checkbox"/> CONTINUE</td><td><input checked="" type="checkbox"/> MASSI IN PIETRA</td><td><input type="checkbox"/> EMERSE</td></tr><tr><td>DIST. COSTA</td><td><input type="checkbox"/> MASSI IN CEMENTO</td><td><input checked="" type="checkbox"/> SOFFOLTE</td></tr><tr><td>INTERASSE:</td><td><input type="checkbox"/> SACCHI DI SABBIA</td><td><input type="checkbox"/> SOMMERSE</td></tr><tr><td><div>0</div></td><td></td><td></td></tr><tr><td><input type="checkbox"/> RADENTI</td><td>MATERIALI</td><td>TIPOLOGIA</td></tr><tr><td><input type="checkbox"/> CONTINUE</td><td><input type="checkbox"/> RADENTI MASSI IN PIETRA</td><td><input type="checkbox"/> EMERSA</td></tr><tr><td>LUNGHEZZA:</td><td><input type="checkbox"/> MASSI IN CEMENTO</td><td><input type="checkbox"/> SOFFOLTA</td></tr><tr><td><div>0</div></td><td><input type="checkbox"/> SACCHI DI SABBIA</td><td><input type="checkbox"/> SOMMERSA</td></tr><tr><td><input type="checkbox"/> A PENNELLO</td><td>MATERIALI</td><td>TIPOLOGIA</td></tr><tr><td>NUMERO:</td><td><input type="checkbox"/> MASSI IN PIETRA</td><td><input type="checkbox"/> EMERSE</td></tr><tr><td>LUNGHEZZA</td><td><input type="checkbox"/> MASSI IN CEMENTO</td><td><input type="checkbox"/> SOFFOLTE</td></tr><tr><td>INTERASSE</td><td><input type="checkbox"/> SACCHI DI SABBIA</td><td><input type="checkbox"/> SOMMERSE</td></tr><tr><td><div>0</div></td><td></td><td></td></tr></table>						<input checked="" type="checkbox"/> PARALLELE	MATERIALI	TIPOLOGIA	<input type="checkbox"/> CONTINUE	<input checked="" type="checkbox"/> MASSI IN PIETRA	<input type="checkbox"/> EMERSE	DIST. COSTA	<input type="checkbox"/> MASSI IN CEMENTO	<input checked="" type="checkbox"/> SOFFOLTE	INTERASSE:	<input type="checkbox"/> SACCHI DI SABBIA	<input type="checkbox"/> SOMMERSE	<div>0</div>			<input type="checkbox"/> RADENTI	MATERIALI	TIPOLOGIA	<input type="checkbox"/> CONTINUE	<input type="checkbox"/> RADENTI MASSI IN PIETRA	<input type="checkbox"/> EMERSA	LUNGHEZZA:	<input type="checkbox"/> MASSI IN CEMENTO	<input type="checkbox"/> SOFFOLTA	<div>0</div>	<input type="checkbox"/> SACCHI DI SABBIA	<input type="checkbox"/> SOMMERSA	<input type="checkbox"/> A PENNELLO	MATERIALI	TIPOLOGIA	NUMERO:	<input type="checkbox"/> MASSI IN PIETRA	<input type="checkbox"/> EMERSE	LUNGHEZZA	<input type="checkbox"/> MASSI IN CEMENTO	<input type="checkbox"/> SOFFOLTE	INTERASSE	<input type="checkbox"/> SACCHI DI SABBIA	<input type="checkbox"/> SOMMERSE	<div>0</div>		
<input checked="" type="checkbox"/> PARALLELE	MATERIALI	TIPOLOGIA																																													
<input type="checkbox"/> CONTINUE	<input checked="" type="checkbox"/> MASSI IN PIETRA	<input type="checkbox"/> EMERSE																																													
DIST. COSTA	<input type="checkbox"/> MASSI IN CEMENTO	<input checked="" type="checkbox"/> SOFFOLTE																																													
INTERASSE:	<input type="checkbox"/> SACCHI DI SABBIA	<input type="checkbox"/> SOMMERSE																																													
<div>0</div>																																															
<input type="checkbox"/> RADENTI	MATERIALI	TIPOLOGIA																																													
<input type="checkbox"/> CONTINUE	<input type="checkbox"/> RADENTI MASSI IN PIETRA	<input type="checkbox"/> EMERSA																																													
LUNGHEZZA:	<input type="checkbox"/> MASSI IN CEMENTO	<input type="checkbox"/> SOFFOLTA																																													
<div>0</div>	<input type="checkbox"/> SACCHI DI SABBIA	<input type="checkbox"/> SOMMERSA																																													
<input type="checkbox"/> A PENNELLO	MATERIALI	TIPOLOGIA																																													
NUMERO:	<input type="checkbox"/> MASSI IN PIETRA	<input type="checkbox"/> EMERSE																																													
LUNGHEZZA	<input type="checkbox"/> MASSI IN CEMENTO	<input type="checkbox"/> SOFFOLTE																																													
INTERASSE	<input type="checkbox"/> SACCHI DI SABBIA	<input type="checkbox"/> SOMMERSE																																													
<div>0</div>																																															
<div>FOTO 5</div> <div></div>																																															
<div>NOTE</div> <div>SPIAGGIA COMPRESA TRA IL BAGNO CAMPING ADRIANO E IL BAGNO FIORELLA. ARGINE RETROSTANTE.</div>																																															
<div>DINAMICA DELLA COSTA</div> <div><input checked="" type="checkbox"/> EROSIONE<input type="checkbox"/> RIPASCIMENTO<input type="checkbox"/> STABILE</div>																																															

DATA: <input type="text" value="23/03/2004"/>		 COMUNE DI RAVENNA AREA 6: PIANIFICAZIONE TERRITORIALE SERVIZIO PROGETTAZIONE URBANISTICA	COD AREA: <input type="text" value="1129"/>	NUM SCHEDA: <input type="text" value="06.503"/>
RILEVATORE: <input type="text" value="GIUNCHI - MINGUZZI"/>			LOCALITA': <input type="text" value="PUNTA MARINA"/>	
AGGIORNAMENTO: <input type="text"/>			CATASTO RAVENNA	
PAGINA 1			SEZIONE: <input type="text" value="RA"/>	FOGLIO: <input type="text" value="88"/>
Pagina 2			MAPPALE: <input type="text" value="1"/>	

TIPOLOGIA <input checked="" type="checkbox"/> SPIAGGIA LIBERA DA CONCESSIONI <input type="checkbox"/> SPIAGGIA NATURISTI <input type="checkbox"/>											
VINCOLI AMBIENTALI VIGENTI <input checked="" type="checkbox"/> VINCOLO IDROGEOLOGICO <input type="checkbox"/> RISERVE NATURALI DELLO STATO <input type="checkbox"/> ZONA DI PROTEZIONE SPECIALE <input type="checkbox"/> SITI INTERESSE COMUNITARIO <input checked="" type="checkbox"/> VINCOLO PAESISTICO LR31/2002 - L. R. 27/88 - L. 1039/39 - L. 1497/39 - L. 431 / 85			PROPRIETA' AREA <input type="checkbox"/> COMUNE <input type="checkbox"/> DEM. FORESTALE <input checked="" type="checkbox"/> DEM. MARITTIMO <input type="checkbox"/> PRIVATA <input type="checkbox"/>			INQUADRAMENTO 		FOTO SATELLITARE TRATTO 			
DIMENSIONI LUNGHEZZA MAX: <input type="text" value="22"/> LARGHEZZA MAX: <input type="text" value="53"/> SUPERFICIE TOTALE: <input type="text" value="1401"/>											
CONNESSIONI ALLE RETI <input type="checkbox"/> PISTA CICLABILE <input checked="" type="checkbox"/> TRASPORTO PUBBLICO <input checked="" type="checkbox"/> PARCHEGGI			DIST. SPIAGGIA <input type="checkbox"/> > 300 ML <input checked="" type="checkbox"/> > 300 ML <input checked="" type="checkbox"/> > 300 ML		FILTRI <input checked="" type="checkbox"/> PINETA ML <input type="checkbox"/> DUNA ML <input checked="" type="checkbox"/> RECINZIONI ML		LARGH. <input type="text" value="117,54"/> <input type="text" value="0"/> <input type="text" value="0"/>		ALT. <input type="text" value="0"/> <input type="text" value="0"/> <input type="text" value="1,2"/>		
ACCESSIBILITA' <input type="checkbox"/> ESCLUSIVA <input type="checkbox"/> DIRETTA <input type="checkbox"/> PRESENZA BARRIERE ARCH			PERCORSI <input checked="" type="checkbox"/> CARRABILE <input type="checkbox"/> PEDONALE		NUMERO <input type="text" value="1"/> <input type="text" value="0"/>		FREQUENZA <input type="text" value="0"/> <input type="text" value="0"/>		PAVIMENTAZ. <input type="text" value="STERRATO"/> <input type="text"/>		
PROPRIETA' PERCORSI <input type="checkbox"/> COMUNE <input checked="" type="checkbox"/> DEMANIO FORESTALE <input type="checkbox"/> DEMANIO MARITTIMO <input type="checkbox"/> PRIVATA			DATI CONCESSIONE CONCESSIONE N: <input type="text" value="0"/> DATA RILASCIO <input type="text"/> SCADENZA: <input type="text"/> INTESATARIO CONCESSIONE: <input type="text"/> SEZIONE: <input type="text" value="MARE/SPIAGGIA/PINETA/EDIFICATO"/>								
RECINZIONI AREA <input type="checkbox"/> LEGNO <input type="checkbox"/> RETE METALLICA <input type="checkbox"/> VEGETAZIONE <input type="checkbox"/> CEMENTO <input type="checkbox"/> MURATURA		ALTEZZA <input type="text" value="0"/> <input type="text" value="0"/> <input type="text" value="0"/> <input type="text" value="0"/> <input type="text" value="0"/>		PRESENZA SERVIZI <input type="checkbox"/> SERVIZI IGIENICI <input type="checkbox"/> PUNTI RISTORO <input type="checkbox"/> PERCORSI PAVIM. <input type="checkbox"/> BARRIERE ARCHITET. <input type="checkbox"/> STRUTT SALVAT. N. <input type="text" value="0"/> <input type="checkbox"/> AREE DI SALVAT. MQ <input type="text" value="0"/> <input type="checkbox"/> SERV. MANUTENZIONE <input type="text"/>			ARREDI <input type="checkbox"/> CARTELLI BACH. <input type="checkbox"/> CESTINI <input type="checkbox"/> ILLUMINAZIONE <input type="checkbox"/> AIUOLE <input type="checkbox"/>				
STATO DI CONSERVAZIONE <input type="text" value="SUFFICIENTE"/>			AREA RETROSTANTE: <input type="text" value="CAMPEGGIO"/>								
FOTO 1 					FOTO 2 						

DATA: 23/03/2004		 COMUNE DI RAVENNA AREA 6: PLANIFICAZIONE TERRITORIALE SERVIZIO PROGETTAZIONE URBANISTICA	COD AREA: 1129		NUM SCHEDA: 06.503
RILEVATORE: GIUNCHI - MINGUZZI			LOCALITA': PUNTA MARINA		
AGGIORNAMENTO:			CATASTO RAVENNA		
			SEZIONE: RA		
PAGINA 2				FOGLIO: 88	
				MAPPALE: 1	




TIPOLOGIA		
<input checked="" type="checkbox"/> SPIAGGIA LIBERA DA CONCESSIONI <input type="checkbox"/> SPIAGGIA NATURISTI		

PRESENZA DI DUNE		
CARATTERISTICHE		RECINZIONI
<input type="checkbox"/> PORZIONE DI DUNA	<input type="checkbox"/> PRESENZA DI VEGETAZIONE	<input type="checkbox"/> LEGNO
<input type="checkbox"/> CONTINUA	<input type="checkbox"/> SOGGETTA A CALPESTIO	<input type="checkbox"/> FERRO
RIFERIMENTO SCHEDA		<input type="checkbox"/> CEMENTO
<input type="checkbox"/> PRES. DI CAPANNI		<input type="checkbox"/> RETE METALLICA
DIMENSIONI		CONSERVAZIONE
FRONTE ML.	0	<input type="checkbox"/> INSUFFICIENTE
PROFONDITA' ML.	0	<input type="checkbox"/> SUFFICIENTE
ALTEZZA ML.	0	<input type="checkbox"/> BUONO
SUPERFICIE MQ.	0	<input type="checkbox"/> OTTIMO

PRESENZA DI PINETE		
CARATTERISTICHE		RECINZIONI
<input type="checkbox"/> BASSURE	<input checked="" type="checkbox"/> PRESENZA DI SOTTOBOSCO	<input type="checkbox"/> LEGNO
<input checked="" type="checkbox"/> PERCORSI	<input checked="" type="checkbox"/> SOGGETTA A CALPESTIO	<input type="checkbox"/> FERRO
RIFERIMENTO SCHEDA:	06.301	<input type="checkbox"/> CEMENTO
PRESENZA STRUTTURE:		<input checked="" type="checkbox"/> RETE METALLICA
DIMENSIONI		CONSERVAZIONE
FRONTE ML.	270,72	<input type="checkbox"/> INSUFFICIENTE
PROFONDITA' ML	112,4	<input type="checkbox"/> SUFFICIENTE
ALTEZZA ML	0	<input checked="" type="checkbox"/> BUONO
SUPERFICIE MQ.	32177,74	<input type="checkbox"/> OTTIMO

PROTEZIONE COSTA		
<input checked="" type="checkbox"/> PARALLELE	MATERIALI	TIPOLOGIA
<input type="checkbox"/> CONTINUE	<input checked="" type="checkbox"/> MASSI IN PIETRA	<input type="checkbox"/> EMERSE
DIST. COSTA	231,41 <input type="checkbox"/> MASSI IN CEMENTO	<input checked="" type="checkbox"/> SOFFOLTE
INTERASSE:	0 <input type="checkbox"/> SACCHI DI SABBIA	<input type="checkbox"/> SOMMERSE
<input type="checkbox"/> RADENTI	MATERIALI	TIPOLOGIA
<input type="checkbox"/> CONTINUE	<input type="checkbox"/> RADENTI MASSI IN PIETRA	<input type="checkbox"/> EMERSA
LUNGHEZZA:	0 <input type="checkbox"/> MASSI IN CEMENTO	<input type="checkbox"/> SOFFOLTA
	<input type="checkbox"/> SACCHI DI SABBIA	<input type="checkbox"/> SOMMERSA
<input checked="" type="checkbox"/> A PENNELLO	MATERIALI	TIPOLOGIA
NUMERO:	1 <input checked="" type="checkbox"/> MASSI IN PIETRA	<input checked="" type="checkbox"/> EMERSE
LUNGHEZZA	293,81 <input type="checkbox"/> MASSI IN CEMENTO	<input checked="" type="checkbox"/> SOFFOLTE
INTERASSE	338,1 <input type="checkbox"/> SACCHI DI SABBIA	<input type="checkbox"/> SOMMERSE

DINAMICA DELLA COSTA		
<input checked="" type="checkbox"/> EROSIONE	<input type="checkbox"/> RIPASCIMENTO	<input type="checkbox"/> STABILE

FOTO 3		
		
FOTO 4		
		
FOTO 5		
		
NOTE		
SPIAGGIA COMPRESA TRA IL BAGNO FIORELLA E IL BAGNO MASSIMO. INTERASSE PENNELLO RIFERITO A QUELLO A NORD.		

DATA:
23/03/2004
RILEVATORE:
GIUNCHI - MINGUZZI
AGGIORNAMENTO:
PAGINA 1



COMUNE DI RAVENNA
AREA 6: PIANIFICAZIONE TERRITORIALE
SERVIZIO PROGETTAZIONE URBANISTICA

CENSIMENTO SPIAGGE LIBERE

Pagina 2

COD AREA:	NUM SCHEDA:
1130	06.504
LOCALITA':	
PUNTA MARINA	
CATASTO RAVENNA	
SEZIONE:	RA
FOGLIO:	88
MAPPAL:	1-19

TIPOLOGIA

☒ SPIAGGIA LIBERA DA CONCESSIONI

☐ SPIAGGIA NATURISTI

VINCOLI AMBIENTALI VIGENTI

- ☒ VINCOLO IDROGEOLOGICO
☒ RISERVE NATURALI DELLO STATO
☐ ZONA DI PROTEZIONE SPECIALE
☐ SITI INTERESSE COMUNITARIO
☒ VINCOLO PAESISTICO LR31/2002
- L. R. 27/88 - L. 1039/39
- L. 1497/39 - L. 431 / 85

PROPRIETA' AREA

- ☐ COMUNE ☒ DEM. FORESTALE
☒ DEM. MARITTIMO ☐ PRIVATA


DIMENSIONI

LUNGHEZZA MAX: 501
LARGHEZZA MAX: 46
SUPERFICIE TOTALE: 12242

INQUADRAMENTO



FOTO SATELLITARE TRATTO



CONNESSIONI ALLE RETI

- ☒ PISTA CICLABILE
☒ TRASPORTO PUBBLICO
☒ PARCHEGGI

DIST. SPIAGGIA

- ☐ > 300 ML
☒ > 300 ML
☐ > 300 ML

FILTRI

- ☒ PINETA ML
☒ DUNA ML
☒ RECINZIONI ML

LARGH.

191,85
19,72
0

ALT.

0
0
1,2

ACCESSIBILITA'

- ☐ ESCLUSIVA ☐ DIRETTA
☐ PRESENZA BARRIERE ARCH

PERCORSI

- ☒ CARRABILE
☐ PEDONALE

NUMERO

1
0

FREQUENZA

0
0

PAVIMENTAZ.

STERRATO

PROPRIETA' PERCORSI

- ☐ COMUNE
☒ DEMANIO FORESTALE
☐ DEMANIO MARITTIMO
☐ PRIVATA

DATI CONCESSIONE

CONCESSIONE N: 0 DATA RILASCIO

SCADENZA:

INTESTATARIO CONCESSIONE:

SEZIONE: MARE/SPIAGGIA/DUNA/PINETA/EDIFICATO

RECINZIONI AREA

ALTEZZA

- ☐ LEGNO 0
☐ RETE METALLICA 0
☐ VEGETAZIONE 0
☒ CEMENTO 2
☐ MURATURA 0

PRESENZA SERVIZI

- ☐ SERVIZI IGIENICI ☐ PUNTI RISTORO
☐ PERCORSI PAVIM. ☐ BARRIERE ARCHITET.
☐ STRUTT SALVAT. N. 0
☐ AREE DI SALVAT. MQ 0
☐ SERV. MANUTENZIONE

ARREDI

- ☐ CARTELLI BACH.
☐ CESTINI
☐ ILLUMINAZIONE
☐ AIUOLE

STATO DI CONSERVAZIONE

SUFFICIENTE

AREA RETROSTANTE:


CAMPEGGIO

FOTO 1



FOTO 2






DATA: 23/03/2004		 COMUNE DI RAVENNA <i>AREA 6: PLANIFICAZIONE TERRITORIALE SERVIZIO PROGETTAZIONE URBANISTICA</i>	COD AREA: 1130		NUM SCHEDA: 06.504	
RILEVATORE: GIUNCHI - MINGUZZI			LOCALITA': PUNTA MARINA			
AGGIORNAMENTO:			CATASTO RAVENNA			
			SEZIONE: RA		FOGLIO: 88	
PAGINA 2				MAPPALE: 1-19		

TIPOLOGIA		
<input checked="" type="checkbox"/> SPIAGGIA LIBERA DA CONCESSIONI <input type="checkbox"/> SPIAGGIA NATURISTI <input type="checkbox"/>		

PRESENZA DI DUNE		
CARATTERISTICHE		RECINZIONI
<input type="checkbox"/> PORZIONE DI DUNA	<input checked="" type="checkbox"/> PRESENZA DI VEGETAZIONE	<input type="checkbox"/> LEGNO
<input checked="" type="checkbox"/> CONTINUA	<input checked="" type="checkbox"/> SOGGETTA A CALPESTIO	<input type="checkbox"/> FERRO
RIFERIMENTO SCHEDA	06.801	<input type="checkbox"/> CEMENTO
<input type="checkbox"/> PRES. DI CAPANNI		<input type="checkbox"/> RETE METALLICA
DIMENSIONI		CONSERVAZIONE
FRONTE ML.	260,92	<input type="checkbox"/> INSUFFICIENTE
PROFONDITA' ML.	19,72	<input checked="" type="checkbox"/> SUFFICIENTE
ALTEZZA ML.	0	<input type="checkbox"/> BUONO
SUPERFICIE MQ.	4386,41	<input type="checkbox"/> OTTIMO

PRESENZA DI PINETE		
CARATTERISTICHE		RECINZIONI
<input type="checkbox"/> BASSURE	<input checked="" type="checkbox"/> PRESENZA DI SOTTOBOSCO	<input type="checkbox"/> LEGNO
<input checked="" type="checkbox"/> PERCORSI	<input checked="" type="checkbox"/> SOGGETTA A CALPESTIO	<input type="checkbox"/> FERRO
RIFERIMENTO SCHEDA:	06.301	<input type="checkbox"/> CEMENTO
PRESENZA STRUTTURE:		<input checked="" type="checkbox"/> RETE METALLICA
DIMENSIONI		CONSERVAZIONE
FRONTE ML.	270,72	<input type="checkbox"/> INSUFFICIENTE
PROFONDITA' ML	112,4	<input checked="" type="checkbox"/> SUFFICIENTE
ALTEZZA ML	0	<input type="checkbox"/> BUONO
SUPERFICIE MQ.	32177,74	<input type="checkbox"/> OTTIMO

PROTEZIONE COSTA		
<input checked="" type="checkbox"/> PARALLELE	MATERIALI	TIPOLOGIA
<input type="checkbox"/> CONTINUE	<input checked="" type="checkbox"/> MASSI IN PIETRA	<input type="checkbox"/> EMERSE
DIST. COSTA	267,48 <input type="checkbox"/> MASSI IN CEMENTO	<input checked="" type="checkbox"/> SOFFOLTE
INTERASSE:	19,63 <input type="checkbox"/> SACCHI DI SABBIA	<input type="checkbox"/> SOMMERSE
<input type="checkbox"/> RADENTI	MATERIALI	TIPOLOGIA
<input type="checkbox"/> CONTINUE	<input type="checkbox"/> RADENTI MASSI IN PIETRA	<input type="checkbox"/> EMERSA
LUNGHEZZA:	0 <input type="checkbox"/> MASSI IN CEMENTO	<input type="checkbox"/> SOFFOLTA
	<input type="checkbox"/> SACCHI DI SABBIA	<input type="checkbox"/> SOMMERSA
<input checked="" type="checkbox"/> A PENNELLO	MATERIALI	TIPOLOGIA
NUMERO:	2 <input checked="" type="checkbox"/> MASSI IN PIETRA	<input checked="" type="checkbox"/> EMERSE
LUNGHEZZA	59,56 <input type="checkbox"/> MASSI IN CEMENTO	<input checked="" type="checkbox"/> SOFFOLTE
INTERASSE	258,33 <input type="checkbox"/> SACCHI DI SABBIA	<input type="checkbox"/> SOMMERSE
DINAMICA DELLA COSTA		
<input checked="" type="checkbox"/> EROSIONE <input type="checkbox"/> RIPASCIMENTO <input type="checkbox"/> STABILE		

FOTO 3	
	
FOTO 4	
	
FOTO 5	
	
NOTE	
CAMPEGGIO PROSPICIENTE SPIAGGIA CON ACCESSO DIRETTO. SPIAGGIA COMPRESA TRA IL BAGNO MASSIMO E IL BAGNO ALESSANDRA.	

DATA: 23/03/2004		 COMUNE DI RAVENNA AREA 6: PIANIFICAZIONE TERRITORIALE SERVIZIO PROGETTAZIONE URBANISTICA	COD AREA: 1131		NUM SCHEDA: 06.505	
RILEVATORE: GIUNCHI - MINGUZZI			LOCALITA': LIDO ADRIANO			
AGGIORNAMENTO:			CATASTO RAVENNA			
			SEZIONE: RA		FOGLIO: 113	
PAGINA 1		Pagina 2		MAPPAL: 168		

TIPOLOGIA☒ SPIAGGIA LIBERA DA CONCESSIONI☐ SPIAGGIA NATURISTI**VINCOLI AMBIENTALI VIGENTI**


- ☒ VINCOLO IDROGEOLOGICO
☒ RISERVE NATURALI DELLO STATO
☐ ZONA DI PROTEZIONE SPECIALE
☐ SITI INTERESSE COMUNITARIO
☒ VINCOLO PAESISTICO LR31/2002
- L. R. 27/88 - L. 1039/39
- L. 1497/39 - L. 431 / 85

PROPRIETA' AREA

- ☐ COMUNE ☐ DEM. FORESTALE
☒ DEM. MARITTIMO ☐ PRIVATA

DIMENSIONI

LUNGHEZZA MAX: 875
LARGHEZZA MAX: 73
SUPERFICIE TOTALE: 35488

INQUADRAMENTO**FOTO SATELLITARE TRATTO****CONNESSIONI ALLE RETI**

- ☒ PISTA CICLABILE
☒ TRASPORTO PUBBLICO
☒ PARCHEGGI

DIST. SPIAGGIA

- ☐ > 300 ML
☒ > 300 ML
☐ > 300 ML

FILTRI

- ☐ PINETA ML
☒ DUNA ML
☒ RECINZIONI ML

LARGH.

28,79
0

ALT.

0
1,2

ACCESSIBILITA'

- ☐ ESCLUSIVA ☐ DIRETTA
☐ PRESENZA BARRIERE ARCH

PERCORSI

- ☒ CARRABILE
☒ PEDONALE

NUMERO

1
7

FREQUENZA

0
0

PAVIMENTAZ.

STERRATO
STERRATO

PROPRIETA' PERCORSI

- ☐ COMUNE
☐ DEMANIO FORESTALE
☒ DEMANIO MARITTIMO
☐ PRIVATA

DATI CONCESSIONE

CONCESSIONE N: 0 DATA RILASCIO
SCADENZA:
INTESTATARIO CONCESSIONE:

SEZIONE: MARE/SPIAGGIA/MACCHIA/EDIFICATO

RECINZIONI AREA**ALTEZZA**

- ☐ LEGNO 0
☐ RETE METALLICA 0
☐ VEGETAZIONE 0
☐ CEMENTO 0
☐ MURATURA 0

PRESENZA SERVIZI

- ☐ SERVIZI IGIENICI ☐ PUNTI RISTORO
☐ PERCORSI PAVIM. ☐ BARRIERE ARCHITET.
☐ STRUTT SALVAT. N. 0
☐ AREE DI SALVAT. MQ 0
☒ SERV. MANUTENZIONE

ARREDI

- ☐ CARTELLI BACH.
☐ CESTINI
☐ ILLUMINAZIONE
☐ AIUOLE


STATO DI CONSERVAZIONE

BUONO




AREA RETROSTANTE:

EDIFICATO

FOTO 1**FOTO 2**

DATA: 23/03/2004		 COMUNE DI RAVENNA <i>AREA 6: PLANIFICAZIONE TERRITORIALE SERVIZIO PROGETTAZIONE URBANISTICA</i>	COD AREA: 1131		NUM SCHEDA: 06.505	
RILEVATORE: GIUNCHI - MINGUZZI			LOCALITA': LIDO ADRIANO			
AGGIORNAMENTO:			CATASTO RAVENNA			
			SEZIONE: RA		FOGLIO: 113	
PAGINA 2				MAPPAL: 168		

TIPOLOGIA		
<input checked="" type="checkbox"/> SPIAGGIA LIBERA DA CONCESSIONI <input type="checkbox"/> SPIAGGIA NATURISTI		
PRESENZA DI DUNE		
CARATTERISTICHE		RECINZIONI
<input checked="" type="checkbox"/> PORZIONE DI DUNA	<input checked="" type="checkbox"/> PRESENZA DI VEGETAZIONE	<input type="checkbox"/> LEGNO
<input type="checkbox"/> CONTINUA	<input checked="" type="checkbox"/> SOGGETTA A CALPESTIO	<input type="checkbox"/> FERRO
RIFERIMENTO SCHEDA	05.802	<input type="checkbox"/> CEMENTO
<input type="checkbox"/> PRES. DI CAPANNI		<input type="checkbox"/> RETE METALICA
DIMENSIONI		CONSERVAZIONE
FRONTE ML.	160,31	<input type="checkbox"/> INSUFFICIENTE
PROFONDITA' ML.	28,27	<input checked="" type="checkbox"/> SUFFICIENTE
ALTEZZA ML.	0	<input type="checkbox"/> BUONO
SUPERFICIE MQ.	4491,19	<input type="checkbox"/> OTTIMO
PRESENZA DI PINETE		
CARATTERISTICHE		RECINZIONI
<input type="checkbox"/> BASSURE	<input type="checkbox"/> PRESENZA DI SOTTOBOSCO	<input type="checkbox"/> LEGNO
<input type="checkbox"/> PERCORSI	<input type="checkbox"/> SOGGETTA A CALPESTIO	<input type="checkbox"/> FERRO
RIFERIMENTO SCHEDA:		<input type="checkbox"/> CEMENTO
PRESENZA STRUTTURE:		<input type="checkbox"/> RETE METALLICA
DIMENSIONI		CONSERVAZIONE
FRONTE ML.	0	<input type="checkbox"/> INSUFFICIENTE
PROFONDITA' ML	0	<input checked="" type="checkbox"/> SUFFICIENTE
ALTEZZA ML	0	<input type="checkbox"/> BUONO
SUPERFICIE MQ.	0	<input type="checkbox"/> OTTIMO
PROTEZIONE COSTA		
<input checked="" type="checkbox"/> PARALLELE	MATERIALI	TIPOLOGIA
<input type="checkbox"/> CONTINUE	<input checked="" type="checkbox"/> MASSI IN PIETRA	<input checked="" type="checkbox"/> EMERSE
DIST. COSTA	288,73 <input type="checkbox"/> MASSI IN CEMENTO	<input checked="" type="checkbox"/> SOFFOLTE
INTERASSE:	20,04 <input type="checkbox"/> SACCHI DI SABBIA	<input type="checkbox"/> SOMMERSE
<input type="checkbox"/> RADENTI	MATERIALI	TIPOLOGIA
<input type="checkbox"/> CONTINUE	<input type="checkbox"/> RADENTI MASSI IN PIETRA	<input type="checkbox"/> EMERSA
LUNGHEZZA:	0 <input type="checkbox"/> MASSI IN CEMENTO	<input type="checkbox"/> SOFFOLTA
	<input type="checkbox"/> SACCHI DI SABBIA	<input type="checkbox"/> SOMMERSA
<input checked="" type="checkbox"/> A PENNELLO	MATERIALI	TIPOLOGIA
NUMERO:	3 <input checked="" type="checkbox"/> MASSI IN PIETRA	<input checked="" type="checkbox"/> EMERSE
LUNGHEZZA	82,85 <input type="checkbox"/> MASSI IN CEMENTO	<input type="checkbox"/> SOFFOLTE
INTERASSE	350,2 <input type="checkbox"/> SACCHI DI SABBIA	<input checked="" type="checkbox"/> SOMMERSE
DINAMICA DELLA COSTA		
<input checked="" type="checkbox"/> EROSIONE <input type="checkbox"/> RIPASCIMENTO <input type="checkbox"/> STABILE		

FOTO 3

FOTO 4

FOTO 5

NOTE
SPIAGGIA COMPRESA TRA IL BAGNO ALESSANDRA E IL BAGNO OASI. ARGINE RETROSTANTE. SOLAMENTE UNA PICCOLA PORZIONE DI DUNA NEL TRATTO.

DATA:

23/03/2004

RILEVATORE:

GIUNCHI - MINGUZZI

AGGIORNAMENTO:

PAGINA 2



COMUNE DI RAVENNA

AREA 6: PLANIFICAZIONE TERRITORIALE

SERVIZIO PROGETTAZIONE URBANISTICA

CENSIMENTO SPIAGGE LIBERE

COD AREA:

1132

NUM SCHEDA:

06.506

LOCALITA':

LIDO ADRIANO

CATASTO RAVENNA

SEZIONE:

RA

FOGLIO:

113

MAPPAL:

168

TIPOLOGIA

☒ SPIAGGIA LIBERA DA CONCESSIONI

☐ SPIAGGIA NATURISTI

PRESENZA DI DUNE

CARATTERISTICHE

☐ PORZIONE DI DUNA

☒ PRESENZA DI VEGETAZIONE

☐ CONTINUA

☐ SOGGETTA A CALPESTIO

RIFERIMENTO SCHEDA

06.803

☐ PRES. DI CAPANNI

DIMENSIONI

FRONTE ML.

54,37

PROFONDITA' ML.

19,94

ALTEZZA ML.

0

SUPERFICIE MQ.

610,38

RECINZIONI


☐ LEGNO

☐ FERRO

☐ CEMENTO

☐ RETE METALICA

FOTO 3



PRESENZA DI PINETE

CARATTERISTICHE

☐ BASSURE

☐ PRESENZA DI SOTTOBOSCO

☐ PERCORSI

☐ SOGGETTA A CALPESTIO

RIFERIMENTO SCHEDA:

PRESENZA STRUTTURE:

DIMENSIONI

FRONTE ML.

0

PROFONDITA' ML

0

ALTEZZA ML

0

SUPERFICIE MQ.

0

RECINZIONI

☐ LEGNO

☐ FERRO

☐ CEMENTO

☐ RETE METALLICA

FOTO 4



PROTEZIONE COSTA

☒ PARALLELE

MATERIALI

☒ MASSI IN PIETRA

☐ MASSI IN CEMENTO

☐ SACCHI DI SABBIA

TIPOLOGIA

☐ EMERSE

☒ SOFFOLTE

☐ SOMMERSE

☐ CONTINUE

DIST. COSTA

255,08

INTERASSE:

44,04

☐ RADENTI

MATERIALI

☐ RADENTI MASSI IN PIETRA

☐ MASSI IN CEMENTO

☐ SACCHI DI SABBIA

TIPOLOGIA

☐ EMERSA

☐ SOFFOLTA

☐ SOMMERSA

☐ A PENNELLO

MATERIALI

☐ MASSI IN PIETRA

☐ MASSI IN CEMENTO

☐ SACCHI DI SABBIA

TIPOLOGIA

☐ EMERSE

☐ SOFFOLTE

☐ SOMMERSE

LUNGHEZZA:

0

LUNGHEZZA

0

INTERASSE

0

FOTO 5



DINAMICA DELLA COSTA

☒ EROSIONE

☐ RIPASCIMENTO

☐ STABILE

NOTE

SPIAGGIA COMPRESA TRA IL BAGNO OASI E IL BAGNO CAESAR.

DATA:
25/03/2004
RILEVATORE:
GIUNCHI - MINGUZZI
AGGIORNAMENTO:
PAGINA 1



COMUNE DI RAVENNA
AREA 6: PIANIFICAZIONE TERRITORIALE
SERVIZIO PROGETTAZIONE URBANISTICA

CENSIMENTO SPIAGGE LIBERE

Pagina 2

COD AREA:	NUM SCHEDA:
1133	06.507
LOCALITA':	
LIDO ADRIANO	
CATASTO RAVENNA	
SEZIONE:	RA
FOGLIO:	113
MAPPAL:	168

TIPOLOGIA

☒ SPIAGGIA LIBERA DA CONCESSIONI

☐ SPIAGGIA NATURISTI

VINCOLI AMBIENTALI VIGENTI

- ☒ VINCOLO IDROGEOLOGICO
☐ RISERVE NATURALI DELLO STATO
☐ ZONA DI PROTEZIONE SPECIALE
☐ SITI INTERESSE COMUNITARIO
☒ VINCOLO PAESISTICO LR31/2002
- L. R. 27/88 - L. 1039/39
- L. 1497/39 - L. 431 / 85

PROPRIETA' AREA

- ☐ COMUNE ☐ DEM. FORESTALE
☒ DEM. MARITTIMO ☐ PRIVATA


DIMENSIONI

LUNGHEZZA MAX: 0
LARGHEZZA MAX: 0
SUPERFICIE TOTALE: 0

INQUADRAMENTO



FOTO SATELLITARE TRATTO



CONNESSIONI ALLE RETI

- ☐ PISTA CICLABILE
☒ TRASPORTO PUBBLICO
☒ PARCHEGGI

DIST. SPIAGGIA

- ☐ > 300 ML
☐ > 300 ML
☐ > 300 ML

FILTRI

- ☐ PINETA ML
☐ DUNA ML
☐ RECINZIONI ML

LARGH.

0
0
0

ALT.

0
0
0

ACCESSIBILITA'

- ☐ ESCLUSIVA ☒ DIRETTA
☐ PRESENZA BARRIERE ARCH

PERCORSI

- ☒ CARRABILE
☒ PEDONALE

NUMERO

1
1

FREQUENZA

0
0

PAVIMENTAZ.

STERRATO
STERRATO

PROPRIETA' PERCORSI

- ☐ COMUNE
☐ DEMANIO FORESTALE
☒ DEMANIO MARITTIMO
☐ PRIVATA

DATI CONCESSIONE

CONCESSIONE N: 0 DATA RILASCIO
SCADENZA:
INTESTATARIO CONCESSIONE:

SEZIONE: MARE/SPIAGGIA/EDIFICATO

RECINZIONI AREA

- ☐ LEGNO
☐ RETE METALLICA
☐ VEGETAZIONE
☐ CEMENTO
☐ MURATURA

0
0
0
0
0

PRESENZA SERVIZI

- ☐ SERVIZI IGIENICI ☐ PUNTI RISTORO
☐ PERCORSI PAVIM. ☐ BARRIERE ARCHITET.
☐ STRUTT SALVAT. N. 0
☐ AREE DI SALVAT. MQ 0
☐ SERV. MANUTENZIONE

ARREDI

- ☐ CARTELLI BACH.
☐ CESTINI
☐ ILLUMINAZIONE
☐ AIUOLE

STATO DI CONSERVAZIONE

SUFFICIENTE

AREA RETROSTANTE:







EDIFICATO

FOTO 1



FOTO 2



<div>DATA:<div>25/03/2004</div></div> <div>RILEVATORE:<div>GIUNCHI - MINGUZZI</div></div> <div>AGGIORNAMENTO:<div></div></div> <div>PAGINA 2</div>		<div><div><div><div><div></div></div><div>COMUNE DI RAVENNA</div><div>AREA 6: PLANIFICAZIONE TERRITORIALE</div><div>SERVIZIO PROGETTAZIONE URBANISTICA</div></div></div><div>CENSIMENTO SPIAGGE LIBERE</div></div>		<div><div>COD AREA:<div>1133</div></div><div>NUM SCHEDA:<div>06.507</div></div><div>LOCALITA':<div>LIDO ADRIANO</div></div><div>CATASTO RAVENNA</div><div>SEZIONE:<div>RA</div></div><div>FOGLIO:<div>113</div></div><div>MAPPALE:<div>168</div></div></div>																																																		
<div>TIPOLOGIA</div> <div><input checked="" type="checkbox"/> SPIAGGIA LIBERA DA CONCESSIONI<input type="checkbox"/> SPIAGGIA NATURISTI<div></div></div>																																																						
<div>PRESENZA DI DUNE</div> <table><tr><td colspan="2">CARATTERISTICHE</td><td colspan="2">RECINZIONI</td><td colspan="2">FOTO 3</td></tr><tr><td><input type="checkbox"/> PORZIONE DI DUNA</td><td><input type="checkbox"/> PRESENZA DI VEGETAZIONE</td><td><input type="checkbox"/> LEGNO</td><td colspan="3" rowspan="4"></td></tr><tr><td><input type="checkbox"/> CONTINUA</td><td><input type="checkbox"/> SOGGETTA A CALPESTIO</td><td><input type="checkbox"/> FERRO</td></tr><tr><td>RIFERIMENTO SCHEDA: <div></div></td><td><input type="checkbox"/> CEMENTO</td></tr><tr><td><input type="checkbox"/> PRES. DI CAPANNI <div></div></td><td><input type="checkbox"/> RETE METALIICA</td></tr><tr><td colspan="2">DIMENSIONI</td><td colspan="2">CONSERVAZIONE</td><td colspan="2"></td></tr><tr><td>FRONTE ML. <div></div> 0</td><td><input type="checkbox"/> INSUFFICIENTE</td><td colspan="4"></td></tr><tr><td>PROFONDITA' ML. <div></div> 0</td><td><input type="checkbox"/> SUFFICIENTE</td><td colspan="4"></td></tr><tr><td>ALTEZZA ML. <div></div> 0</td><td><input type="checkbox"/> BUONO</td><td colspan="4"></td></tr><tr><td>SUPERFICIE MQ. <div></div> 0</td><td><input type="checkbox"/> OTTIMO</td><td colspan="4"></td></tr></table>						CARATTERISTICHE		RECINZIONI		FOTO 3		<input type="checkbox"/> PORZIONE DI DUNA	<input type="checkbox"/> PRESENZA DI VEGETAZIONE	<input type="checkbox"/> LEGNO				<input type="checkbox"/> CONTINUA	<input type="checkbox"/> SOGGETTA A CALPESTIO	<input type="checkbox"/> FERRO	RIFERIMENTO SCHEDA: <div></div>	<input type="checkbox"/> CEMENTO	<input type="checkbox"/> PRES. DI CAPANNI <div></div>	<input type="checkbox"/> RETE METALIICA	DIMENSIONI		CONSERVAZIONE				FRONTE ML. <div></div> 0	<input type="checkbox"/> INSUFFICIENTE					PROFONDITA' ML. <div></div> 0	<input type="checkbox"/> SUFFICIENTE					ALTEZZA ML. <div></div> 0	<input type="checkbox"/> BUONO					SUPERFICIE MQ. <div></div> 0	<input type="checkbox"/> OTTIMO				
CARATTERISTICHE		RECINZIONI		FOTO 3																																																		
<input type="checkbox"/> PORZIONE DI DUNA	<input type="checkbox"/> PRESENZA DI VEGETAZIONE	<input type="checkbox"/> LEGNO																																																				
<input type="checkbox"/> CONTINUA	<input type="checkbox"/> SOGGETTA A CALPESTIO	<input type="checkbox"/> FERRO																																																				
RIFERIMENTO SCHEDA: <div></div>	<input type="checkbox"/> CEMENTO																																																					
<input type="checkbox"/> PRES. DI CAPANNI <div></div>	<input type="checkbox"/> RETE METALIICA																																																					
DIMENSIONI		CONSERVAZIONE																																																				
FRONTE ML. <div></div> 0	<input type="checkbox"/> INSUFFICIENTE																																																					
PROFONDITA' ML. <div></div> 0	<input type="checkbox"/> SUFFICIENTE																																																					
ALTEZZA ML. <div></div> 0	<input type="checkbox"/> BUONO																																																					
SUPERFICIE MQ. <div></div> 0	<input type="checkbox"/> OTTIMO																																																					
<div>PRESENZA DI PINETE</div> <table><tr><td colspan="2">CARATTERISTICHE</td><td colspan="2">RECINZIONI</td><td colspan="2">FOTO 4</td></tr><tr><td><input type="checkbox"/> BASSURE</td><td><input type="checkbox"/> PRESENZA DI SOTTOBOSCO</td><td><input type="checkbox"/> LEGNO</td><td colspan="3" rowspan="4"></td></tr><tr><td><input type="checkbox"/> PERCORSI</td><td><input type="checkbox"/> SOGGETTA A CALPESTIO</td><td><input type="checkbox"/> FERRO</td></tr><tr><td>RIFERIMENTO SCHEDA: <div></div></td><td><input type="checkbox"/> CEMENTO</td></tr><tr><td>PRESENZA STRUTTURE: <div></div></td><td><input type="checkbox"/> RETE METALLICA</td></tr><tr><td colspan="2">DIMENSIONI</td><td colspan="2">CONSERVAZIONE</td><td colspan="2"></td></tr><tr><td>FRONTE ML. <div></div> 0</td><td><input type="checkbox"/> INSUFFICIENTE</td><td colspan="4"></td></tr><tr><td>PROFONDITA' ML <div></div> 0</td><td><input type="checkbox"/> SUFFICIENTE</td><td colspan="4"></td></tr><tr><td>ALTEZZA ML <div></div> 0</td><td><input type="checkbox"/> BUONO</td><td colspan="4"></td></tr><tr><td>SUPERFICIE MQ. <div></div> 0</td><td><input type="checkbox"/> OTTIMO</td><td colspan="4"></td></tr></table>						CARATTERISTICHE		RECINZIONI		FOTO 4		<input type="checkbox"/> BASSURE	<input type="checkbox"/> PRESENZA DI SOTTOBOSCO	<input type="checkbox"/> LEGNO				<input type="checkbox"/> PERCORSI	<input type="checkbox"/> SOGGETTA A CALPESTIO	<input type="checkbox"/> FERRO	RIFERIMENTO SCHEDA: <div></div>	<input type="checkbox"/> CEMENTO	PRESENZA STRUTTURE: <div></div>	<input type="checkbox"/> RETE METALLICA	DIMENSIONI		CONSERVAZIONE				FRONTE ML. <div></div> 0	<input type="checkbox"/> INSUFFICIENTE					PROFONDITA' ML <div></div> 0	<input type="checkbox"/> SUFFICIENTE					ALTEZZA ML <div></div> 0	<input type="checkbox"/> BUONO					SUPERFICIE MQ. <div></div> 0	<input type="checkbox"/> OTTIMO				
CARATTERISTICHE		RECINZIONI		FOTO 4																																																		
<input type="checkbox"/> BASSURE	<input type="checkbox"/> PRESENZA DI SOTTOBOSCO	<input type="checkbox"/> LEGNO																																																				
<input type="checkbox"/> PERCORSI	<input type="checkbox"/> SOGGETTA A CALPESTIO	<input type="checkbox"/> FERRO																																																				
RIFERIMENTO SCHEDA: <div></div>	<input type="checkbox"/> CEMENTO																																																					
PRESENZA STRUTTURE: <div></div>	<input type="checkbox"/> RETE METALLICA																																																					
DIMENSIONI		CONSERVAZIONE																																																				
FRONTE ML. <div></div> 0	<input type="checkbox"/> INSUFFICIENTE																																																					
PROFONDITA' ML <div></div> 0	<input type="checkbox"/> SUFFICIENTE																																																					
ALTEZZA ML <div></div> 0	<input type="checkbox"/> BUONO																																																					
SUPERFICIE MQ. <div></div> 0	<input type="checkbox"/> OTTIMO																																																					
<div>PROTEZIONE COSTA</div> <table><tr><td><input checked="" type="checkbox"/> PARALLELE</td><td>MATERIALI</td><td>TIPOLOGIA</td></tr><tr><td><input type="checkbox"/> CONTINUE</td><td><input checked="" type="checkbox"/> MASSI IN PIETRA</td><td><input type="checkbox"/> EMERSE</td></tr><tr><td>DIST. COSTA <div>182,7</div></td><td><input type="checkbox"/> MASSI IN CEMENTO</td><td><input checked="" type="checkbox"/> SOFFOLTE</td></tr><tr><td>INTERASSE: <div>31,5</div></td><td><input type="checkbox"/> SACCHI DI SABBIA</td><td><input type="checkbox"/> SOMMERSE</td></tr><tr><td><input type="checkbox"/> RADENTI</td><td>MATERIALI</td><td>TIPOLOGIA</td></tr><tr><td><input type="checkbox"/> CONTINUE</td><td><input type="checkbox"/> RADENTI MASSI IN PIETRA</td><td><input type="checkbox"/> EMERSA</td></tr><tr><td>LUNGHEZZA: <div>0</div></td><td><input type="checkbox"/> MASSI IN CEMENTO</td><td><input type="checkbox"/> SOFFOLTA</td></tr><tr><td></td><td><input type="checkbox"/> SACCHI DI SABBIA</td><td><input type="checkbox"/> SOMMERSA</td></tr><tr><td><input type="checkbox"/> A PENNELLO</td><td>MATERIALI</td><td>TIPOLOGIA</td></tr><tr><td>NUMERO: <div>0</div></td><td><input type="checkbox"/> MASSI IN PIETRA</td><td><input type="checkbox"/> EMERSE</td></tr><tr><td>LUNGHEZZA <div>0</div></td><td><input type="checkbox"/> MASSI IN CEMENTO</td><td><input type="checkbox"/> SOFFOLTE</td></tr><tr><td>INTERASSE <div>0</div></td><td><input type="checkbox"/> SACCHI DI SABBIA</td><td><input type="checkbox"/> SOMMERSE</td></tr></table>						<input checked="" type="checkbox"/> PARALLELE	MATERIALI	TIPOLOGIA	<input type="checkbox"/> CONTINUE	<input checked="" type="checkbox"/> MASSI IN PIETRA	<input type="checkbox"/> EMERSE	DIST. COSTA <div>182,7</div>	<input type="checkbox"/> MASSI IN CEMENTO	<input checked="" type="checkbox"/> SOFFOLTE	INTERASSE: <div>31,5</div>	<input type="checkbox"/> SACCHI DI SABBIA	<input type="checkbox"/> SOMMERSE	<input type="checkbox"/> RADENTI	MATERIALI	TIPOLOGIA	<input type="checkbox"/> CONTINUE	<input type="checkbox"/> RADENTI MASSI IN PIETRA	<input type="checkbox"/> EMERSA	LUNGHEZZA: <div>0</div>	<input type="checkbox"/> MASSI IN CEMENTO	<input type="checkbox"/> SOFFOLTA		<input type="checkbox"/> SACCHI DI SABBIA	<input type="checkbox"/> SOMMERSA	<input type="checkbox"/> A PENNELLO	MATERIALI	TIPOLOGIA	NUMERO: <div>0</div>	<input type="checkbox"/> MASSI IN PIETRA	<input type="checkbox"/> EMERSE	LUNGHEZZA <div>0</div>	<input type="checkbox"/> MASSI IN CEMENTO	<input type="checkbox"/> SOFFOLTE	INTERASSE <div>0</div>	<input type="checkbox"/> SACCHI DI SABBIA	<input type="checkbox"/> SOMMERSE													
<input checked="" type="checkbox"/> PARALLELE	MATERIALI	TIPOLOGIA																																																				
<input type="checkbox"/> CONTINUE	<input checked="" type="checkbox"/> MASSI IN PIETRA	<input type="checkbox"/> EMERSE																																																				
DIST. COSTA <div>182,7</div>	<input type="checkbox"/> MASSI IN CEMENTO	<input checked="" type="checkbox"/> SOFFOLTE																																																				
INTERASSE: <div>31,5</div>	<input type="checkbox"/> SACCHI DI SABBIA	<input type="checkbox"/> SOMMERSE																																																				
<input type="checkbox"/> RADENTI	MATERIALI	TIPOLOGIA																																																				
<input type="checkbox"/> CONTINUE	<input type="checkbox"/> RADENTI MASSI IN PIETRA	<input type="checkbox"/> EMERSA																																																				
LUNGHEZZA: <div>0</div>	<input type="checkbox"/> MASSI IN CEMENTO	<input type="checkbox"/> SOFFOLTA																																																				
	<input type="checkbox"/> SACCHI DI SABBIA	<input type="checkbox"/> SOMMERSA																																																				
<input type="checkbox"/> A PENNELLO	MATERIALI	TIPOLOGIA																																																				
NUMERO: <div>0</div>	<input type="checkbox"/> MASSI IN PIETRA	<input type="checkbox"/> EMERSE																																																				
LUNGHEZZA <div>0</div>	<input type="checkbox"/> MASSI IN CEMENTO	<input type="checkbox"/> SOFFOLTE																																																				
INTERASSE <div>0</div>	<input type="checkbox"/> SACCHI DI SABBIA	<input type="checkbox"/> SOMMERSE																																																				
<div>DINAMICA DELLA COSTA</div> <div><input type="checkbox"/> EROSIONE<input type="checkbox"/> RIPASCIMENTO<input checked="" type="checkbox"/> STABILE</div>																																																						
<div>NOTE</div> <div>SPIAGGIA COMPRESA TRA IL BAGNO</div>																																																						

DATA:

23/03/2004

RILEVATORE:

GIUNCHI - MINGUZZI

AGGIORNAMENTO:

PAGINA 1



COMUNE DI RAVENNA

AREA 6: PIANIFICAZIONE TERRITORIALE
SERVIZIO PROGETTAZIONE URBANISTICA

CENSIMENTO SPIAGGE LIBERE

Pagina 2

COD AREA:

1134

NUM SCHEDA:

06.508

LOCALITA':

LIDO ADRIANO

CATASTO RAVENNA

SEZIONE:

RA

FOGLIO:

113

MAPPALE:

168

TIPOLOGIA

☒ SPIAGGIA LIBERA DA CONCESSIONI☐ SPIAGGIA NATURISTI

VINCOLI AMBIENTALI VIGENTI

- ☒ VINCOLO IDROGEOLOGICO
☐ RISERVE NATURALI DELLO STATO
☐ ZONA DI PROTEZIONE SPECIALE
☐ SITI INTERESSE COMUNITARIO
☒ VINCOLO PAESISTICO LR31/2002
- L. R. 27/88 - L. 1039/39
- L. 1497/39 - L. 431 / 85

PROPRIETA' AREA

- ☐ COMUNE ☐ DEM. FORESTALE
☒ DEM. MARITTIMO ☐ PRIVATA


DIMENSIONI

LUNGHEZZA MAX: 0
LARGHEZZA MAX: 0
SUPERFICIE TOTALE: 0

INQUADRAMENTO



FOTO SATELLITARE TRATTO



CONNESSIONI ALLE RETI

- ☐ PISTA CICLABILE
☒ TRASPORTO PUBBLICO
☒ PARCHEGGI

DIST. SPIAGGIA

- ☐ > 300 ML
☐ > 300 ML
☐ > 300 ML

FILTRI

- ☐ PINETA ML
☐ DUNA ML
☐ RECINZIONI ML

LARGH.

0

ALT.

0

ACCESSIBILITA'

- ☐ ESCLUSIVA ☒ DIRETTA
☐ PRESENZA BARRIERE ARCH

PERCORSI

- ☒ CARRABILE
☐ PEDONALE

NUMERO

0

FREQUENZA

0

PAVIMENTAZ.

PROPRIETA' PERCORSI

- ☐ COMUNE
☐ DEMANIO FORESTALE
☐ DEMANIO MARITTIMO
☐ PRIVATA

DATI CONCESSIONE

CONCESSIONE N: 0 DATA RILASCIO

SCADENZA:

INTESTATARIO CONCESSIONE:

SEZIONE: MARE/SPIAGGIA/EDIFICATO

RECINZIONI AREA

ALTEZZA

- ☐ LEGNO 0
☐ RETE METALLICA 0
☐ VEGETAZIONE 0
☐ CEMENTO 0
☐ MURATURA 0

PRESENZA SERVIZI

- ☐ SERVIZI IGIENICI ☐ PUNTI RISTORO
☐ PERCORSI PAVIM. ☐ BARRIERE ARCHITET.
☐ STRUTT. SALVAT. N. 0
☐ AREE DI SALVAT. MQ 0
☐ SERV. MANUTENZIONE

ARREDI

- ☐ CARTELLI BACH.
☐ CESTINI
☐ ILLUMINAZIONE
☐ AIUOLE

STATO DI CONSERVAZIONE

SUFFICIENTE

AREA RETROSTANTE:

EDIFICATO

FOTO 1

FOTO 2

<div>DATA:<div>23/03/2004</div></div> <div>RILEVATORE:<div>GIUNCHI - MINGUZZI</div></div> <div>AGGIORNAMENTO:<div></div></div>		<div><div>COMUNE DI RAVENNA</div><div>AREA 6: PLANIFICAZIONE TERRITORIALE</div><div>SERVIZIO PROGETTAZIONE URBANISTICA</div></div> <div>CENSIMENTO SPIAGGE LIBERE</div>		<div>COD AREA:<div>1134</div></div> <div>NUM SCHEDA:<div>06.508</div></div> <div>LOCALITA':<div>LIDO ADRIANO</div></div> <div>CATASTO RAVENNA</div> <div>SEZIONE:<div>RA</div></div> <div>FOGLIO:<div>113</div></div> <div>MAPPALE:<div>168</div></div>	
<div>PAGINA 2</div>					

<div>TIPOLOGIA</div> <div><input checked="" type="checkbox"/> SPIAGGIA LIBERA DA CONCESSIONI<input type="checkbox"/> SPIAGGIA NATURISTI<input type="checkbox"/></div>																																																																				
<div>PRESENZA DI DUNE</div> <table><tr><td colspan="2">CARATTERISTICHE</td><td colspan="2">RECINZIONI</td><td colspan="2">FOTO 3</td></tr><tr><td><input type="checkbox"/> PORZIONE DI DUNA</td><td><input type="checkbox"/> PRESENZA DI VEGETAZIONE</td><td><input type="checkbox"/> LEGNO</td><td colspan="3" rowspan="4"></td></tr><tr><td><input type="checkbox"/> CONTINUA</td><td><input type="checkbox"/> SOGGETTA A CALPESTIO</td><td><input type="checkbox"/> FERRO</td></tr><tr><td><div>RIFERIMENTO SCHEDA<div></div></div></td><td><input type="checkbox"/> CEMENTO</td></tr><tr><td><input type="checkbox"/> PRES. DI CAPANNI<div></div></td><td><input type="checkbox"/> RETE METALIICA</td></tr><tr><td colspan="2">DIMENSIONI</td><td colspan="2">CONSERVAZIONE</td><td colspan="2"></td></tr><tr><td>FRONTE ML.</td><td><div></div>0</td><td><input type="checkbox"/> INSUFFICIENTE</td><td colspan="3"></td></tr><tr><td>PROFONDITA' ML.</td><td><div></div>0</td><td><input type="checkbox"/> SUFFICIENTE</td><td colspan="3"></td></tr><tr><td>ALTEZZA ML.</td><td><div></div>0</td><td><input type="checkbox"/> BUONO</td><td colspan="3"></td></tr><tr><td>SUPERFICIE MQ.</td><td><div></div>0</td><td><input type="checkbox"/> OTTIMO</td><td colspan="3"></td></tr></table>						CARATTERISTICHE		RECINZIONI		FOTO 3		<input type="checkbox"/> PORZIONE DI DUNA	<input type="checkbox"/> PRESENZA DI VEGETAZIONE	<input type="checkbox"/> LEGNO				<input type="checkbox"/> CONTINUA	<input type="checkbox"/> SOGGETTA A CALPESTIO	<input type="checkbox"/> FERRO	<div>RIFERIMENTO SCHEDA<div></div></div>	<input type="checkbox"/> CEMENTO	<input type="checkbox"/> PRES. DI CAPANNI <div></div>	<input type="checkbox"/> RETE METALIICA	DIMENSIONI		CONSERVAZIONE				FRONTE ML.	<div></div> 0	<input type="checkbox"/> INSUFFICIENTE				PROFONDITA' ML.	<div></div> 0	<input type="checkbox"/> SUFFICIENTE				ALTEZZA ML.	<div></div> 0	<input type="checkbox"/> BUONO				SUPERFICIE MQ.	<div></div> 0	<input type="checkbox"/> OTTIMO																	
CARATTERISTICHE		RECINZIONI		FOTO 3																																																																
<input type="checkbox"/> PORZIONE DI DUNA	<input type="checkbox"/> PRESENZA DI VEGETAZIONE	<input type="checkbox"/> LEGNO																																																																		
<input type="checkbox"/> CONTINUA	<input type="checkbox"/> SOGGETTA A CALPESTIO	<input type="checkbox"/> FERRO																																																																		
<div>RIFERIMENTO SCHEDA<div></div></div>	<input type="checkbox"/> CEMENTO																																																																			
<input type="checkbox"/> PRES. DI CAPANNI <div></div>	<input type="checkbox"/> RETE METALIICA																																																																			
DIMENSIONI		CONSERVAZIONE																																																																		
FRONTE ML.	<div></div> 0	<input type="checkbox"/> INSUFFICIENTE																																																																		
PROFONDITA' ML.	<div></div> 0	<input type="checkbox"/> SUFFICIENTE																																																																		
ALTEZZA ML.	<div></div> 0	<input type="checkbox"/> BUONO																																																																		
SUPERFICIE MQ.	<div></div> 0	<input type="checkbox"/> OTTIMO																																																																		
<div>PRESENZA DI PINETE</div> <table><tr><td colspan="2">CARATTERISTICHE</td><td colspan="2">RECINZIONI</td><td colspan="2">FOTO 4</td></tr><tr><td><input type="checkbox"/> BASSURE</td><td><input type="checkbox"/> PRESENZA DI SOTTOBOSCO</td><td><input type="checkbox"/> LEGNO</td><td colspan="3" rowspan="4"></td></tr><tr><td><input type="checkbox"/> PERCORSI</td><td><input type="checkbox"/> SOGGETTA A CALPESTIO</td><td><input type="checkbox"/> FERRO</td></tr><tr><td>RIFERIMENTO SCHEDA:<div></div></td><td><input type="checkbox"/> CEMENTO</td></tr><tr><td>PRESENZA STRUTTURE:<div></div></td><td><input type="checkbox"/> RETE METALLICA</td></tr><tr><td colspan="2">DIMENSIONI</td><td colspan="2">CONSERVAZIONE</td><td colspan="2"></td></tr><tr><td>FRONTE ML.</td><td><div></div>0</td><td><input type="checkbox"/> INSUFFICIENTE</td><td colspan="3"></td></tr><tr><td>PROFONDITA' ML</td><td><div></div>0</td><td><input type="checkbox"/> SUFFICIENTE</td><td colspan="3"></td></tr><tr><td>ALTEZZA ML</td><td><div></div>0</td><td><input type="checkbox"/> BUONO</td><td colspan="3"></td></tr><tr><td>SUPERFICIE MQ.</td><td><div></div>0</td><td><input type="checkbox"/> OTTIMO</td><td colspan="3"></td></tr></table>						CARATTERISTICHE		RECINZIONI		FOTO 4		<input type="checkbox"/> BASSURE	<input type="checkbox"/> PRESENZA DI SOTTOBOSCO	<input type="checkbox"/> LEGNO				<input type="checkbox"/> PERCORSI	<input type="checkbox"/> SOGGETTA A CALPESTIO	<input type="checkbox"/> FERRO	RIFERIMENTO SCHEDA: <div></div>	<input type="checkbox"/> CEMENTO	PRESENZA STRUTTURE: <div></div>	<input type="checkbox"/> RETE METALLICA	DIMENSIONI		CONSERVAZIONE				FRONTE ML.	<div></div> 0	<input type="checkbox"/> INSUFFICIENTE				PROFONDITA' ML	<div></div> 0	<input type="checkbox"/> SUFFICIENTE				ALTEZZA ML	<div></div> 0	<input type="checkbox"/> BUONO				SUPERFICIE MQ.	<div></div> 0	<input type="checkbox"/> OTTIMO																	
CARATTERISTICHE		RECINZIONI		FOTO 4																																																																
<input type="checkbox"/> BASSURE	<input type="checkbox"/> PRESENZA DI SOTTOBOSCO	<input type="checkbox"/> LEGNO																																																																		
<input type="checkbox"/> PERCORSI	<input type="checkbox"/> SOGGETTA A CALPESTIO	<input type="checkbox"/> FERRO																																																																		
RIFERIMENTO SCHEDA: <div></div>	<input type="checkbox"/> CEMENTO																																																																			
PRESENZA STRUTTURE: <div></div>	<input type="checkbox"/> RETE METALLICA																																																																			
DIMENSIONI		CONSERVAZIONE																																																																		
FRONTE ML.	<div></div> 0	<input type="checkbox"/> INSUFFICIENTE																																																																		
PROFONDITA' ML	<div></div> 0	<input type="checkbox"/> SUFFICIENTE																																																																		
ALTEZZA ML	<div></div> 0	<input type="checkbox"/> BUONO																																																																		
SUPERFICIE MQ.	<div></div> 0	<input type="checkbox"/> OTTIMO																																																																		
<div>PROTEZIONE COSTA</div> <table><tr><td><input checked="" type="checkbox"/> PARALLELE</td><td>MATERIALI</td><td>TIPOLOGIA</td><td colspan="3">FOTO 5</td></tr><tr><td><input type="checkbox"/> CONTINUE</td><td><input checked="" type="checkbox"/> MASSI IN PIETRA</td><td><input type="checkbox"/> EMERSE</td><td colspan="3" rowspan="4"></td></tr><tr><td>DIST. COSTA<div>175,63</div></td><td><input type="checkbox"/> MASSI IN CEMENTO</td><td><input checked="" type="checkbox"/> SOFFOLTE</td></tr><tr><td>INTERASSE:<div>34,85</div></td><td><input type="checkbox"/> SACCHI DI SABBIA</td><td><input type="checkbox"/> SOMMERSE</td></tr><tr><td><input type="checkbox"/> RADENTI</td><td>MATERIALI</td><td>TIPOLOGIA</td></tr><tr><td><input type="checkbox"/> CONTINUE</td><td><input type="checkbox"/> RADENTI MASSI IN PIETRA</td><td><input type="checkbox"/> EMERSA</td><td colspan="3" rowspan="4"></td></tr><tr><td>LUNGHEZZA:<div>0</div></td><td><input type="checkbox"/> MASSI IN CEMENTO</td><td><input type="checkbox"/> SOFFOLTA</td></tr><tr><td></td><td><input type="checkbox"/> SACCHI DI SABBIA</td><td><input type="checkbox"/> SOMMERSA</td></tr><tr><td><input type="checkbox"/> A PENNELLO</td><td>MATERIALI</td><td>TIPOLOGIA</td></tr><tr><td>NUMERO:<div>0</div></td><td><input type="checkbox"/> MASSI IN PIETRA</td><td><input type="checkbox"/> EMERSE</td><td colspan="3" rowspan="4"></td></tr><tr><td>LUNGHEZZA<div>0</div></td><td><input type="checkbox"/> MASSI IN CEMENTO</td><td><input type="checkbox"/> SOFFOLTE</td></tr><tr><td>INTERASSE<div>0</div></td><td><input type="checkbox"/> SACCHI DI SABBIA</td><td><input type="checkbox"/> SOMMERSE</td></tr><tr><td colspan="2">DINAMICA DELLA COSTA</td><td></td></tr><tr><td><input type="checkbox"/> EROSIONE</td><td><input type="checkbox"/> RIPASCIMENTO</td><td><input type="checkbox"/> STABILE</td><td colspan="3">NOTE</td></tr><tr><td colspan="3"></td><td colspan="3">SPIAGGIA COMPRESA TRA IL BAGNO BALENA ALLEGRA E IL BAGNO SPLASH IN.</td></tr></table>						<input checked="" type="checkbox"/> PARALLELE	MATERIALI	TIPOLOGIA	FOTO 5			<input type="checkbox"/> CONTINUE	<input checked="" type="checkbox"/> MASSI IN PIETRA	<input type="checkbox"/> EMERSE				DIST. COSTA <div>175,63</div>	<input type="checkbox"/> MASSI IN CEMENTO	<input checked="" type="checkbox"/> SOFFOLTE	INTERASSE: <div>34,85</div>	<input type="checkbox"/> SACCHI DI SABBIA	<input type="checkbox"/> SOMMERSE	<input type="checkbox"/> RADENTI	MATERIALI	TIPOLOGIA	<input type="checkbox"/> CONTINUE	<input type="checkbox"/> RADENTI MASSI IN PIETRA	<input type="checkbox"/> EMERSA				LUNGHEZZA: <div>0</div>	<input type="checkbox"/> MASSI IN CEMENTO	<input type="checkbox"/> SOFFOLTA		<input type="checkbox"/> SACCHI DI SABBIA	<input type="checkbox"/> SOMMERSA	<input type="checkbox"/> A PENNELLO	MATERIALI	TIPOLOGIA	NUMERO: <div>0</div>	<input type="checkbox"/> MASSI IN PIETRA	<input type="checkbox"/> EMERSE				LUNGHEZZA <div>0</div>	<input type="checkbox"/> MASSI IN CEMENTO	<input type="checkbox"/> SOFFOLTE	INTERASSE <div>0</div>	<input type="checkbox"/> SACCHI DI SABBIA	<input type="checkbox"/> SOMMERSE	DINAMICA DELLA COSTA			<input type="checkbox"/> EROSIONE	<input type="checkbox"/> RIPASCIMENTO	<input type="checkbox"/> STABILE	NOTE						SPIAGGIA COMPRESA TRA IL BAGNO BALENA ALLEGRA E IL BAGNO SPLASH IN.		
<input checked="" type="checkbox"/> PARALLELE	MATERIALI	TIPOLOGIA	FOTO 5																																																																	
<input type="checkbox"/> CONTINUE	<input checked="" type="checkbox"/> MASSI IN PIETRA	<input type="checkbox"/> EMERSE																																																																		
DIST. COSTA <div>175,63</div>	<input type="checkbox"/> MASSI IN CEMENTO	<input checked="" type="checkbox"/> SOFFOLTE																																																																		
INTERASSE: <div>34,85</div>	<input type="checkbox"/> SACCHI DI SABBIA	<input type="checkbox"/> SOMMERSE																																																																		
<input type="checkbox"/> RADENTI	MATERIALI	TIPOLOGIA																																																																		
<input type="checkbox"/> CONTINUE	<input type="checkbox"/> RADENTI MASSI IN PIETRA	<input type="checkbox"/> EMERSA																																																																		
LUNGHEZZA: <div>0</div>	<input type="checkbox"/> MASSI IN CEMENTO	<input type="checkbox"/> SOFFOLTA																																																																		
	<input type="checkbox"/> SACCHI DI SABBIA	<input type="checkbox"/> SOMMERSA																																																																		
<input type="checkbox"/> A PENNELLO	MATERIALI	TIPOLOGIA																																																																		
NUMERO: <div>0</div>	<input type="checkbox"/> MASSI IN PIETRA	<input type="checkbox"/> EMERSE																																																																		
LUNGHEZZA <div>0</div>	<input type="checkbox"/> MASSI IN CEMENTO	<input type="checkbox"/> SOFFOLTE																																																																		
INTERASSE <div>0</div>	<input type="checkbox"/> SACCHI DI SABBIA	<input type="checkbox"/> SOMMERSE																																																																		
DINAMICA DELLA COSTA																																																																				
<input type="checkbox"/> EROSIONE	<input type="checkbox"/> RIPASCIMENTO	<input type="checkbox"/> STABILE	NOTE																																																																	
			SPIAGGIA COMPRESA TRA IL BAGNO BALENA ALLEGRA E IL BAGNO SPLASH IN.																																																																	

DATA: 23/03/2004	 COMUNE DI RAVENNA AREA 6: PIANIFICAZIONE TERRITORIALE SERVIZIO PROGETTAZIONE URBANISTICA	COD AREA: 1135	NUM SCHEDA: 06.509
RILEVATORE: GIUNCHI - MINGUZZI		LOCALITA': LIDO ADRIANO	
AGGIORNAMENTO:		CATASTO RAVENNA	
		SEZIONE: RA	FOGLIO: 113/B
PAGINA 1		Pagina 2	

TIPOLOGIA☒ SPIAGGIA LIBERA DA CONCESSIONI☐ SPIAGGIA NATURISTI**VINCOLI AMBIENTALI VIGENTI**


- ☒ VINCOLO IDROGEOLOGICO
☐ RISERVE NATURALI DELLO STATO
☐ ZONA DI PROTEZIONE SPECIALE
☐ SITI INTERESSE COMUNITARIO
☒ VINCOLO PAESISTICO LR31/2002
- L. R. 27/88 - L. 1039/39
- L. 1497/39 - L. 431 / 85

PROPRIETA' AREA

- ☐ COMUNE ☐ DEM. FORESTALE
☒ DEM. MARITTIMO ☐ PRIVATA

DIMENSIONI

LUNGHEZZA MAX: 0
LARGHEZZA MAX: 0
SUPERFICIE TOTALE: 0

INQUADRAMENTO**FOTO SATELLITARE TRATTO****CONNESSIONI ALLE RETI**

- ☐ PISTA CICLABILE
☒ TRASPORTO PUBBLICO
☒ PARCHEGGI

DIST. SPIAGGIA

- ☐ > 300 ML
☐ > 300 ML
☐ > 300 ML

FILTRI

- ☐ PINETA ML
☐ DUNA ML
☐ RECINZIONI ML

LARGH.

0 0
0 0
0 0

ALT.**ACCESSIBILITA'**

- ☐ ESCLUSIVA ☒ DIRETTA
☐ PRESENZA BARRIERE ARCH

PERCORSI

- ☒ CARRABILE
☐ PEDONALE

NUMERO

0
0

FREQUENZA

0
0

PAVIMENTAZ.**PROPRIETA' PERCORSI**

- ☐ COMUNE
☐ DEMANIO FORESTALE
☐ DEMANIO MARITTIMO
☐ PRIVATA

DATI CONCESSIONE

CONCESSIONE N: 0 DATA RILASCIO
SCADENZA:
INTESTATARIO CONCESSIONE:
SEZIONE: MARE/SPIAGGIA/EDIFICATO

RECINZIONI AREA**ALTEZZA**

- ☐ LEGNO 0
☐ RETE METALLICA 0
☐ VEGETAZIONE 0
☐ CEMENTO 0
☐ MURATURA 0

PRESENZA SERVIZI

- ☐ SERVIZI IGIENICI ☐ PUNTI RISTORO
☐ PERCORSI PAVIM. ☐ BARRIERE ARCHITET.
☐ STRUTT SALVAT. N. 0
☐ AREE DI SALVAT. MQ 0
☐ SERV. MANUTENZIONE

ARREDI

- ☐ CARTELLI BACH.
☐ CESTINI
☐ ILLUMINAZIONE
☐ AIUOLE


STATO DI CONSERVAZIONE

SUFFICIENTE

AREA RETROSTANTE:

EDIFICATO

FOTO 1**FOTO 2**

DATA: 23/03/2004		 COMUNE DI RAVENNA <i>AREA 6: PLANIFICAZIONE TERRITORIALE SERVIZIO PROGETTAZIONE URBANISTICA</i>	COD AREA: 1135		NUM SCHEDA: 06.509	
RILEVATORE: GIUNCHI - MINGUZZI			LOCALITA': LIDO ADRIANO			
AGGIORNAMENTO:			CATASTO RAVENNA			
			SEZIONE: RA			
			FOGLIO: 113/B			
PAGINA 2				MAPPAL: 847		

TIPOLOGIA		
<input checked="" type="checkbox"/> SPIAGGIA LIBERA DA CONCESSIONI <input type="checkbox"/> SPIAGGIA NATURISTI		
PRESENZA DI DUNE		
CARATTERISTICHE		RECINZIONI
<input type="checkbox"/> PORZIONE DI DUNA	<input type="checkbox"/> PRESENZA DI VEGETAZIONE	<input type="checkbox"/> LEGNO
<input type="checkbox"/> CONTINUA	<input type="checkbox"/> SOGGETTA A CALPESTIO	<input type="checkbox"/> FERRO
RIFERIMENTO SCHEDA		<input type="checkbox"/> CEMENTO
<input type="checkbox"/> PRES. DI CAPANNI		<input type="checkbox"/> RETE METALIICA
DIMENSIONI		CONSERVAZIONE
FRONTE ML.	0	<input type="checkbox"/> INSUFFICIENTE
PROFONDITA' ML.	0	<input type="checkbox"/> SUFFICIENTE
ALTEZZA ML.	0	<input type="checkbox"/> BUONO
SUPERFICIE MQ.	0	<input type="checkbox"/> OTTIMO
PRESENZA DI PINETE		
CARATTERISTICHE		RECINZIONI
<input type="checkbox"/> BASSURE	<input type="checkbox"/> PRESENZA DI SOTTOBOSCO	<input type="checkbox"/> LEGNO
<input type="checkbox"/> PERCORSI	<input type="checkbox"/> SOGGETTA A CALPESTIO	<input type="checkbox"/> FERRO
RIFERIMENTO SCHEDA:		<input type="checkbox"/> CEMENTO
PRESENZA STRUTTURE:		<input type="checkbox"/> RETE METALLICA
DIMENSIONI		CONSERVAZIONE
FRONTE ML.	0	<input type="checkbox"/> INSUFFICIENTE
PROFONDITA' ML	0	<input type="checkbox"/> SUFFICIENTE
ALTEZZA ML	0	<input type="checkbox"/> BUONO
SUPERFICIE MQ.	0	<input type="checkbox"/> OTTIMO
PROTEZIONE COSTA		
<input checked="" type="checkbox"/> PARALLELE	MATERIALI	TIPOLOGIA
<input type="checkbox"/> CONTINUE	<input checked="" type="checkbox"/> MASSI IN PIETRA	<input type="checkbox"/> EMERSE
DIST. COSTA	<input type="checkbox"/> MASSI IN CEMENTO	<input checked="" type="checkbox"/> SOFFOLTE
INTERASSE:	<input type="checkbox"/> SACCHI DI SABBIA	<input type="checkbox"/> SOMMERSE
<input type="checkbox"/> RADENTI	MATERIALI	TIPOLOGIA
<input type="checkbox"/> CONTINUE	<input type="checkbox"/> RADENTI MASSI IN PIETRA	<input type="checkbox"/> EMERSA
LUNGHEZZA:	<input type="checkbox"/> MASSI IN CEMENTO	<input type="checkbox"/> SOFFOLTA
	<input type="checkbox"/> SACCHI DI SABBIA	<input type="checkbox"/> SOMMERSA
<input type="checkbox"/> A PENNELLO	MATERIALI	TIPOLOGIA
NUMERO:	<input type="checkbox"/> MASSI IN PIETRA	<input type="checkbox"/> EMERSE
LUNGHEZZA	<input type="checkbox"/> MASSI IN CEMENTO	<input type="checkbox"/> SOFFOLTE
INTERASSE	<input type="checkbox"/> SACCHI DI SABBIA	<input type="checkbox"/> SOMMERSE
DINAMICA DELLA COSTA		
<input checked="" type="checkbox"/> EROSIONE <input type="checkbox"/> RIPASCIMENTO <input type="checkbox"/> STABILE		

FOTO 3	
FOTO 4	
FOTO 5	
NOTE	
SPIAGGIA COMPRESA TRA IL BAGNO CRISTALLO E IL BAGNO MARINA.	

DATA:
25/03/2004
RILEVATORE:
GIUNCHI - MINGUZZI
AGGIORNAMENTO:
PAGINA 1



COMUNE DI RAVENNA
AREA 6: PIANIFICAZIONE TERRITORIALE
SERVIZIO PROGETTAZIONE URBANISTICA

CENSIMENTO SPIAGGE LIBERE

Pagina 2

COD AREA:	NUM SCHEDA:
1136	06.510
LOCALITA':	
LIDO ADRIANO	
CATASTO RAVENNA	
SEZIONE:	RA
FOGLIO:	
MAPPALE:	

TIPOLOGIA

☒ SPIAGGIA LIBERA DA CONCESSIONI

☐ SPIAGGIA NATURISTI

VINCOLI AMBIENTALI VIGENTI

- ☒ VINCOLO IDROGEOLOGICO
☐ RISERVE NATURALI DELLO STATO
☐ ZONA DI PROTEZIONE SPECIALE
☐ SITI INTERESSE COMUNITARIO
☒ VINCOLO PAESISTICO LR31/2002
- L. R. 27/88 - L. 1039/39
- L. 1497/39 - L. 431 / 85

PROPRIETA' AREA

- ☐ COMUNE ☐ DEM. FORESTALE
☒ DEM. MARITTIMO ☐ PRIVATA


DIMENSIONI

LUNGHEZZA MAX: 0
LARGHEZZA MAX: 0
SUPERFICIE TOTALE: 0

INQUADRAMENTO



FOTO SATELLITARE TRATTO



CONNESSIONI ALLE RETI

- ☐ PISTA CICLABILE
☒ TRASPORTO PUBBLICO
☒ PARCHEGGI

DIST. SPIAGGIA

- ☐ > 300 ML
☐ > 300 ML
☐ > 300 ML

FILTRI

- ☐ PINETA ML
☐ DUNA ML
☐ RECINZIONI ML

LARGH.

0
0
0

ALT.

0
0
0

ACCESSIBILITA'

- ☐ ESCLUSIVA ☐ DIRETTA
☐ PRESENZA BARRIERE ARCH

PERCORSI

- ☒ CARRABILE
☐ PEDONALE

NUMERO

0
0

FREQUENZA

0
0

PAVIMENTAZ.

PROPRIETA' PERCORSI

- ☐ COMUNE
☐ DEMANIO FORESTALE
☐ DEMANIO MARITTIMO
☐ PRIVATA

DATI CONCESSIONE

CONCESSIONE N: 0 DATA RILASCIO
SCADENZA:
INTESTATARIO CONCESSIONE:

SEZIONE: MARE/SPIAGGIA/EDIFICATO

RECINZIONI AREA

- ☐ LEGNO
☐ RETE METALLICA
☐ VEGETAZIONE
☐ CEMENTO
☐ MURATURA

0
0
0
0
0

PRESENZA SERVIZI

- ☐ SERVIZI IGIENICI ☐ PUNTI RISTORO
☐ PERCORSI PAVIM. ☐ BARRIERE ARCHITET.
☐ STRUTT. SALVAT. N. 0
☐ AREE DI SALVAT. MQ 0
☐ SERV. MANUTENZIONE

ARREDI

- ☐ CARTELLI BACH.
☐ CESTINI
☐ ILLUMINAZIONE
☐ AIUOLE

STATO DI CONSERVAZIONE

SUFFICIENTE

AREA RETROSTANTE:

EDIFICATO

FOTO 1

FOTO 2

<div>DATA:<div>25/03/2004</div></div> <div>RILEVATORE:<div>GIUNCHI - MINGUZZI</div></div> <div>AGGIORNAMENTO:<div></div></div>		<div><div>COMUNE DI RAVENNA</div><div>AREA 6: PLANIFICAZIONE TERRITORIALE</div><div>SERVIZIO PROGETTAZIONE URBANISTICA</div></div> <div>CENSIMENTO SPIAGGE LIBERE</div>		<div>COD AREA:<div>1136</div></div> <div>NUM SCHEDA:<div>06.510</div></div> <div>LOCALITA':<div>LIDO ADRIANO</div></div> <div>CATASTO RAVENNA</div> <div>SEZIONE:<div>RA</div></div> <div>FOGLIO:<div></div></div> <div>MAPPALE:<div></div></div>	
<div>PAGINA 2</div>					

<div>TIPOLOGIA</div> <div><input checked="" type="checkbox"/> SPIAGGIA LIBERA DA CONCESSIONI<input type="checkbox"/> SPIAGGIA NATURISTI<input type="checkbox"/></div>																																																																				
<div>PRESENZA DI DUNE</div> <table><tr><td colspan="2">CARATTERISTICHE</td><td colspan="2">RECINZIONI</td><td colspan="2">FOTO 3</td></tr><tr><td><input type="checkbox"/> PORZIONE DI DUNA</td><td><input type="checkbox"/> PRESENZA DI VEGETAZIONE</td><td><input type="checkbox"/> LEGNO</td><td colspan="3" rowspan="4"></td></tr><tr><td><input type="checkbox"/> CONTINUA</td><td><input type="checkbox"/> SOGGETTA A CALPESTIO</td><td><input type="checkbox"/> FERRO</td></tr><tr><td><div>RIFERIMENTO SCHEDA<div></div></div></td><td><input type="checkbox"/> CEMENTO</td><td></td></tr><tr><td><input type="checkbox"/> PRES. DI CAPANNI<div></div></td><td><input type="checkbox"/> RETE METALIICA</td><td></td></tr><tr><td colspan="2">DIMENSIONI</td><td colspan="2">CONSERVAZIONE</td><td colspan="2"></td></tr><tr><td>FRONTE ML.</td><td><div></div>0</td><td><input type="checkbox"/> INSUFFICIENTE</td><td colspan="3"></td></tr><tr><td>PROFONDITA' ML.</td><td><div></div>0</td><td><input type="checkbox"/> SUFFICIENTE</td><td colspan="3"></td></tr><tr><td>ALTEZZA ML.</td><td><div></div>0</td><td><input type="checkbox"/> BUONO</td><td colspan="3"></td></tr><tr><td>SUPERFICIE MQ.</td><td><div></div>0</td><td><input type="checkbox"/> OTTIMO</td><td colspan="3"></td></tr></table>						CARATTERISTICHE		RECINZIONI		FOTO 3		<input type="checkbox"/> PORZIONE DI DUNA	<input type="checkbox"/> PRESENZA DI VEGETAZIONE	<input type="checkbox"/> LEGNO				<input type="checkbox"/> CONTINUA	<input type="checkbox"/> SOGGETTA A CALPESTIO	<input type="checkbox"/> FERRO	<div>RIFERIMENTO SCHEDA<div></div></div>	<input type="checkbox"/> CEMENTO		<input type="checkbox"/> PRES. DI CAPANNI <div></div>	<input type="checkbox"/> RETE METALIICA		DIMENSIONI		CONSERVAZIONE				FRONTE ML.	<div></div> 0	<input type="checkbox"/> INSUFFICIENTE				PROFONDITA' ML.	<div></div> 0	<input type="checkbox"/> SUFFICIENTE				ALTEZZA ML.	<div></div> 0	<input type="checkbox"/> BUONO				SUPERFICIE MQ.	<div></div> 0	<input type="checkbox"/> OTTIMO															
CARATTERISTICHE		RECINZIONI		FOTO 3																																																																
<input type="checkbox"/> PORZIONE DI DUNA	<input type="checkbox"/> PRESENZA DI VEGETAZIONE	<input type="checkbox"/> LEGNO																																																																		
<input type="checkbox"/> CONTINUA	<input type="checkbox"/> SOGGETTA A CALPESTIO	<input type="checkbox"/> FERRO																																																																		
<div>RIFERIMENTO SCHEDA<div></div></div>	<input type="checkbox"/> CEMENTO																																																																			
<input type="checkbox"/> PRES. DI CAPANNI <div></div>	<input type="checkbox"/> RETE METALIICA																																																																			
DIMENSIONI		CONSERVAZIONE																																																																		
FRONTE ML.	<div></div> 0	<input type="checkbox"/> INSUFFICIENTE																																																																		
PROFONDITA' ML.	<div></div> 0	<input type="checkbox"/> SUFFICIENTE																																																																		
ALTEZZA ML.	<div></div> 0	<input type="checkbox"/> BUONO																																																																		
SUPERFICIE MQ.	<div></div> 0	<input type="checkbox"/> OTTIMO																																																																		
<div>PRESENZA DI PINETE</div> <table><tr><td colspan="2">CARATTERISTICHE</td><td colspan="2">RECINZIONI</td><td colspan="2">FOTO 4</td></tr><tr><td><input type="checkbox"/> BASSURE</td><td><input type="checkbox"/> PRESENZA DI SOTTOBOSCO</td><td><input type="checkbox"/> LEGNO</td><td colspan="3" rowspan="4"></td></tr><tr><td><input type="checkbox"/> PERCORSI</td><td><input type="checkbox"/> SOGGETTA A CALPESTIO</td><td><input type="checkbox"/> FERRO</td></tr><tr><td>RIFERIMENTO SCHEDA:<div></div></td><td><input type="checkbox"/> CEMENTO</td><td></td></tr><tr><td>PRESENZA STRUTTURE:<div></div></td><td><input type="checkbox"/> RETE METALLICA</td><td></td></tr><tr><td colspan="2">DIMENSIONI</td><td colspan="2">CONSERVAZIONE</td><td colspan="2"></td></tr><tr><td>FRONTE ML.</td><td><div></div>0</td><td><input type="checkbox"/> INSUFFICIENTE</td><td colspan="3"></td></tr><tr><td>PROFONDITA' ML</td><td><div></div>0</td><td><input type="checkbox"/> SUFFICIENTE</td><td colspan="3"></td></tr><tr><td>ALTEZZA ML</td><td><div></div>0</td><td><input type="checkbox"/> BUONO</td><td colspan="3"></td></tr><tr><td>SUPERFICIE MQ.</td><td><div></div>0</td><td><input type="checkbox"/> OTTIMO</td><td colspan="3"></td></tr></table>						CARATTERISTICHE		RECINZIONI		FOTO 4		<input type="checkbox"/> BASSURE	<input type="checkbox"/> PRESENZA DI SOTTOBOSCO	<input type="checkbox"/> LEGNO				<input type="checkbox"/> PERCORSI	<input type="checkbox"/> SOGGETTA A CALPESTIO	<input type="checkbox"/> FERRO	RIFERIMENTO SCHEDA: <div></div>	<input type="checkbox"/> CEMENTO		PRESENZA STRUTTURE: <div></div>	<input type="checkbox"/> RETE METALLICA		DIMENSIONI		CONSERVAZIONE				FRONTE ML.	<div></div> 0	<input type="checkbox"/> INSUFFICIENTE				PROFONDITA' ML	<div></div> 0	<input type="checkbox"/> SUFFICIENTE				ALTEZZA ML	<div></div> 0	<input type="checkbox"/> BUONO				SUPERFICIE MQ.	<div></div> 0	<input type="checkbox"/> OTTIMO															
CARATTERISTICHE		RECINZIONI		FOTO 4																																																																
<input type="checkbox"/> BASSURE	<input type="checkbox"/> PRESENZA DI SOTTOBOSCO	<input type="checkbox"/> LEGNO																																																																		
<input type="checkbox"/> PERCORSI	<input type="checkbox"/> SOGGETTA A CALPESTIO	<input type="checkbox"/> FERRO																																																																		
RIFERIMENTO SCHEDA: <div></div>	<input type="checkbox"/> CEMENTO																																																																			
PRESENZA STRUTTURE: <div></div>	<input type="checkbox"/> RETE METALLICA																																																																			
DIMENSIONI		CONSERVAZIONE																																																																		
FRONTE ML.	<div></div> 0	<input type="checkbox"/> INSUFFICIENTE																																																																		
PROFONDITA' ML	<div></div> 0	<input type="checkbox"/> SUFFICIENTE																																																																		
ALTEZZA ML	<div></div> 0	<input type="checkbox"/> BUONO																																																																		
SUPERFICIE MQ.	<div></div> 0	<input type="checkbox"/> OTTIMO																																																																		
<div>PROTEZIONE COSTA</div> <table><tr><td><input checked="" type="checkbox"/> PARALLELE</td><td>MATERIALI</td><td>TIPOLOGIA</td><td colspan="3">FOTO 5</td></tr><tr><td><input type="checkbox"/> CONTINUE</td><td><input checked="" type="checkbox"/> MASSI IN PIETRA</td><td><input type="checkbox"/> EMERSE</td><td colspan="3" rowspan="4"></td></tr><tr><td>DIST. COSTA<div>192,89</div></td><td><input type="checkbox"/> MASSI IN CEMENTO</td><td><input checked="" type="checkbox"/> SOFFOLTE</td></tr><tr><td>INTERASSE:<div>38,56</div></td><td><input type="checkbox"/> SACCHI DI SABBIA</td><td><input type="checkbox"/> SOMMERSE</td></tr><tr><td><input type="checkbox"/> RADENTI</td><td>MATERIALI</td><td>TIPOLOGIA</td></tr><tr><td><input type="checkbox"/> CONTINUE</td><td><input type="checkbox"/> RADENTI MASSI IN PIETRA</td><td><input type="checkbox"/> EMERSA</td><td colspan="3" rowspan="4"></td></tr><tr><td>LUNGHEZZA:<div>0</div></td><td><input type="checkbox"/> MASSI IN CEMENTO</td><td><input type="checkbox"/> SOFFOLTA</td></tr><tr><td></td><td><input type="checkbox"/> SACCHI DI SABBIA</td><td><input type="checkbox"/> SOMMERSA</td></tr><tr><td><input type="checkbox"/> A PENNELLO</td><td>MATERIALI</td><td>TIPOLOGIA</td></tr><tr><td>NUMERO:<div>0</div></td><td><input type="checkbox"/> MASSI IN PIETRA</td><td><input type="checkbox"/> EMERSE</td><td colspan="3" rowspan="4"></td></tr><tr><td>LUNGHEZZA<div>0</div></td><td><input type="checkbox"/> MASSI IN CEMENTO</td><td><input type="checkbox"/> SOFFOLTE</td></tr><tr><td>INTERASSE<div>0</div></td><td><input type="checkbox"/> SACCHI DI SABBIA</td><td><input type="checkbox"/> SOMMERSE</td></tr><tr><td colspan="2">DINAMICA DELLA COSTA</td><td></td></tr><tr><td><input type="checkbox"/> EROSIONE</td><td><input checked="" type="checkbox"/> RIPASCIMENTO</td><td><input type="checkbox"/> STABILE</td><td colspan="3">NOTE</td></tr><tr><td colspan="3"></td><td colspan="3">SPIAGGIA COMPRESA TRA IL BAGNO LUNA E IL BAGNO CORALLO.</td></tr></table>						<input checked="" type="checkbox"/> PARALLELE	MATERIALI	TIPOLOGIA	FOTO 5			<input type="checkbox"/> CONTINUE	<input checked="" type="checkbox"/> MASSI IN PIETRA	<input type="checkbox"/> EMERSE				DIST. COSTA <div>192,89</div>	<input type="checkbox"/> MASSI IN CEMENTO	<input checked="" type="checkbox"/> SOFFOLTE	INTERASSE: <div>38,56</div>	<input type="checkbox"/> SACCHI DI SABBIA	<input type="checkbox"/> SOMMERSE	<input type="checkbox"/> RADENTI	MATERIALI	TIPOLOGIA	<input type="checkbox"/> CONTINUE	<input type="checkbox"/> RADENTI MASSI IN PIETRA	<input type="checkbox"/> EMERSA				LUNGHEZZA: <div>0</div>	<input type="checkbox"/> MASSI IN CEMENTO	<input type="checkbox"/> SOFFOLTA		<input type="checkbox"/> SACCHI DI SABBIA	<input type="checkbox"/> SOMMERSA	<input type="checkbox"/> A PENNELLO	MATERIALI	TIPOLOGIA	NUMERO: <div>0</div>	<input type="checkbox"/> MASSI IN PIETRA	<input type="checkbox"/> EMERSE				LUNGHEZZA <div>0</div>	<input type="checkbox"/> MASSI IN CEMENTO	<input type="checkbox"/> SOFFOLTE	INTERASSE <div>0</div>	<input type="checkbox"/> SACCHI DI SABBIA	<input type="checkbox"/> SOMMERSE	DINAMICA DELLA COSTA			<input type="checkbox"/> EROSIONE	<input checked="" type="checkbox"/> RIPASCIMENTO	<input type="checkbox"/> STABILE	NOTE						SPIAGGIA COMPRESA TRA IL BAGNO LUNA E IL BAGNO CORALLO.		
<input checked="" type="checkbox"/> PARALLELE	MATERIALI	TIPOLOGIA	FOTO 5																																																																	
<input type="checkbox"/> CONTINUE	<input checked="" type="checkbox"/> MASSI IN PIETRA	<input type="checkbox"/> EMERSE																																																																		
DIST. COSTA <div>192,89</div>	<input type="checkbox"/> MASSI IN CEMENTO	<input checked="" type="checkbox"/> SOFFOLTE																																																																		
INTERASSE: <div>38,56</div>	<input type="checkbox"/> SACCHI DI SABBIA	<input type="checkbox"/> SOMMERSE																																																																		
<input type="checkbox"/> RADENTI	MATERIALI	TIPOLOGIA																																																																		
<input type="checkbox"/> CONTINUE	<input type="checkbox"/> RADENTI MASSI IN PIETRA	<input type="checkbox"/> EMERSA																																																																		
LUNGHEZZA: <div>0</div>	<input type="checkbox"/> MASSI IN CEMENTO	<input type="checkbox"/> SOFFOLTA																																																																		
	<input type="checkbox"/> SACCHI DI SABBIA	<input type="checkbox"/> SOMMERSA																																																																		
<input type="checkbox"/> A PENNELLO	MATERIALI	TIPOLOGIA																																																																		
NUMERO: <div>0</div>	<input type="checkbox"/> MASSI IN PIETRA	<input type="checkbox"/> EMERSE																																																																		
LUNGHEZZA <div>0</div>	<input type="checkbox"/> MASSI IN CEMENTO	<input type="checkbox"/> SOFFOLTE																																																																		
INTERASSE <div>0</div>	<input type="checkbox"/> SACCHI DI SABBIA	<input type="checkbox"/> SOMMERSE																																																																		
DINAMICA DELLA COSTA																																																																				
<input type="checkbox"/> EROSIONE	<input checked="" type="checkbox"/> RIPASCIMENTO	<input type="checkbox"/> STABILE	NOTE																																																																	
			SPIAGGIA COMPRESA TRA IL BAGNO LUNA E IL BAGNO CORALLO.																																																																	

DATA: 25/03/2004	COMUNE DI RAVENNA AREA 6: PIANIFICAZIONE TERRITORIALE SERVIZIO PROGETTAZIONE URBANISTICA	COD AREA: 1137	NUM SCHEDA: 06.511
RILEVATORE: GIUNCHI - MINGUZZI	CENSIMENTO SPIAGGE LIBERE	LOCALITA': LIDO ADRIANO	
AGGIORNAMENTO:		CATASTO RAVENNA	
		SEZIONE: RA	FOGLIO:
PAGINA 1	Pagina 2		

TIPOLOGIA☒ SPIAGGIA LIBERA DA CONCESSIONI☐ SPIAGGIA NATURISTI**VINCOLI AMBIENTALI VIGENTI**


- ☒ VINCOLO IDROGEOLOGICO
☐ RISERVE NATURALI DELLO STATO
☐ ZONA DI PROTEZIONE SPECIALE
☐ SITI INTERESSE COMUNITARIO
☒ VINCOLO PAESISTICO LR31/2002
- L. R. 27/88 - L. 1039/39
- L. 1497/39 - L. 431 / 85

PROPRIETA' AREA

- ☐ COMUNE ☐ DEM. FORESTALE
☒ DEM. MARITTIMO ☐ PRIVATA

DIMENSIONI

LUNGHEZZA MAX: 0
LARGHEZZA MAX: 0
SUPERFICIE TOTALE: 0

INQUADRAMENTO**FOTO SATELLITARE TRATTO****CONNESSIONI ALLE RETI**

- ☐ PISTA CICLABILE
☒ TRASPORTO PUBBLICO
☒ PARCHEGGI

DIST. SPIAGGIA

- ☐ > 300 ML
☐ > 300 ML
☐ > 300 ML

FILTRI

- ☐ PINETA ML
☐ DUNA ML
☐ RECINZIONI ML

LARGH.

0
0
0

ALT.

0
0
0

ACCESSIBILITA'

- ☐ ESCLUSIVA ☒ DIRETTA
☐ PRESENZA BARRIERE ARCH

PERCORSI

- ☒ CARRABILE
☐ PEDONALE

NUMERO

0
0

FREQUENZA

0
0

PAVIMENTAZ.**PROPRIETA' PERCORSI**

- ☐ COMUNE
☐ DEMANIO FORESTALE
☐ DEMANIO MARITTIMO
☐ PRIVATA

DATI CONCESSIONE

CONCESSIONE N: 0 DATA RILASCIO
SCADENZA:
INTESTATARIO CONCESSIONE:
SEZIONE: MARE/SPIAGGIA/EDIFICATO

RECINZIONI AREA**ALTEZZA**

- ☐ LEGNO 0
☐ RETE METALLICA 0
☐ VEGETAZIONE 0
☐ CEMENTO 0
☐ MURATURA 0

PRESENZA SERVIZI

- ☐ SERVIZI IGIENICI ☐ PUNTI RISTORO
☐ PERCORSI PAVIM. ☐ BARRIERE ARCHITET.
☐ STRUTT SALVAT. N. 0
☐ AREE DI SALVAT. MQ 0
☐ SERV. MANUTENZIONE

ARREDI

- ☐ CARTELLI BACH.
☐ CESTINI
☐ ILLUMINAZIONE
☐ AIUOLE

STATO DI CONSERVAZIONE

SUFFICIENTE

AREA RETROSTANTE:

EDIFICATO

FOTO 1**FOTO 2**

DATA: <div>25/03/2004</div>	<div><div>COMUNE DI RAVENNA</div><div>AREA 6: PLANIFICAZIONE TERRITORIALE SERVIZIO PROGETTAZIONE URBANISTICA</div></div>	COD AREA: <div>1137</div>	NUM SCHEDA: <div>06.511</div>
RILEVATORE: <div>GIUNCHI - MINGUZZI</div>		LOCALITA': <div>LIDO ADRIANO</div>	
AGGIORNAMENTO: <div></div>	CENSIMENTO SPIAGGE LIBERE		
PAGINA 2			

TIPOLOGIA			
<input checked="" type="checkbox"/> SPIAGGIA LIBERA DA CONCESSIONI		<input type="checkbox"/> SPIAGGIA NATURISTI	
PRESENZA DI DUNE			
CARATTERISTICHE		RECINZIONI	
<input type="checkbox"/> PORZIONE DI DUNA	<input type="checkbox"/> PRESENZA DI VEGETAZIONE	<input type="checkbox"/> LEGNO	
<input type="checkbox"/> CONTINUA	<input type="checkbox"/> SOGGETTA A CALPESTIO	<input type="checkbox"/> FERRO	
RIFERIMENTO SCHEDA		<input type="checkbox"/> CEMENTO	
<input type="checkbox"/> PRES. DI CAPANNI		<input type="checkbox"/> RETE METALIICA	
DIMENSIONI		CONSERVAZIONE	
FRONTE ML.		<input type="checkbox"/> INSUFFICIENTE	
PROFONDITA' ML.		<input type="checkbox"/> SUFFICIENTE	
ALTEZZA ML.		<input type="checkbox"/> BUONO	
SUPERFICIE MQ.		<input type="checkbox"/> OTTIMO	
FOTO 3			
PRESENZA DI PINETE			
CARATTERISTICHE		RECINZIONI	
<input type="checkbox"/> BASSURE	<input type="checkbox"/> PRESENZA DI SOTTOBOSCO	<input type="checkbox"/> LEGNO	
<input type="checkbox"/> PERCORSI	<input type="checkbox"/> SOGGETTA A CALPESTIO	<input type="checkbox"/> FERRO	
RIFERIMENTO SCHEDA:		<input type="checkbox"/> CEMENTO	
PRESENZA STRUTTURE:		<input type="checkbox"/> RETE METALLICA	
DIMENSIONI		CONSERVAZIONE	
FRONTE ML.		<input type="checkbox"/> INSUFFICIENTE	
PROFONDITA' ML		<input type="checkbox"/> SUFFICIENTE	
ALTEZZA ML		<input type="checkbox"/> BUONO	
SUPERFICIE MQ.		<input type="checkbox"/> OTTIMO	
FOTO 4			
PROTEZIONE COSTA			
<input checked="" type="checkbox"/> PARALLELE	MATERIALI	TIPOLOGIA	
<input type="checkbox"/> CONTINUE	<input checked="" type="checkbox"/> MASSI IN PIETRA	<input type="checkbox"/> EMERSE	
DIST. COSTA	<div>193,25</div>	<input checked="" type="checkbox"/> SOFFOLTE	
INTERASSE:	<div>37,95</div>	<input type="checkbox"/> SOMMERSE	
<input type="checkbox"/> RADENTI	MATERIALI	TIPOLOGIA	
<input type="checkbox"/> CONTINUE	<input type="checkbox"/> RADENTI MASSI IN PIETRA	<input type="checkbox"/> EMERSA	
LUNGHEZZA:	<div>0</div>	<input type="checkbox"/> SOFFOLTA	
	<input type="checkbox"/> MASSI IN CEMENTO	<input type="checkbox"/> SOMMERSA	
	<input type="checkbox"/> SACCHI DI SABBIA		
<input type="checkbox"/> A PENNELLO	MATERIALI	TIPOLOGIA	
NUMERO:	<div>0</div>	<input type="checkbox"/> EMERSE	
LUNGHEZZA	<div>0</div>	<input type="checkbox"/> SOFFOLTE	
INTERASSE	<div>0</div>	<input type="checkbox"/> SOMMERSE	
DINAMICA DELLA COSTA			
<input type="checkbox"/> EROSIONE	<input checked="" type="checkbox"/> RIPASCIMENTO	<input type="checkbox"/> STABILE	
FOTO 5			
NOTE			
SPIAGGIA COMPRESA TRA IL BAGNO CORALLO E IL BAGNO GIADO.			

DATA:
25/03/2004
RILEVATORE:
GIUNCHI - MINGUZZI
AGGIORNAMENTO:
PAGINA 1



COMUNE DI RAVENNA
AREA 6: PIANIFICAZIONE TERRITORIALE
SERVIZIO PROGETTAZIONE URBANISTICA

CENSIMENTO SPIAGGE LIBERE

Pagina 2

COD AREA:	NUM SCHEDA:
1138	06.512
LOCALITA':	
LIDO ADRIANO	
CATASTO RAVENNA	
SEZIONE:	RA
FOGLIO:	
MAPPALE:	

TIPOLOGIA

☒ SPIAGGIA LIBERA DA CONCESSIONI

☐ SPIAGGIA NATURISTI

VINCOLI AMBIENTALI VIGENTI

- ☒ VINCOLO IDROGEOLOGICO
☐ RISERVE NATURALI DELLO STATO
☐ ZONA DI PROTEZIONE SPECIALE
☐ SITI INTERESSE COMUNITARIO
☒ VINCOLO PAESISTICO LR31/2002
- L. R. 27/88 - L. 1039/39
- L. 1497/39 - L. 431 / 85

PROPRIETA' AREA

- ☐ COMUNE ☐ DEM. FORESTALE
☒ DEM. MARITTIMO ☐ PRIVATA


DIMENSIONI

LUNGHEZZA MAX: 0
LARGHEZZA MAX: 0
SUPERFICIE TOTALE: 0

INQUADRAMENTO



FOTO SATELLITARE TRATTO



CONNESSIONI ALLE RETI

- ☐ PISTA CICLABILE
☒ TRASPORTO PUBBLICO
☒ PARCHEGGI

DIST. SPIAGGIA

- ☐ > 300 ML
☐ > 300 ML
☐ > 300 ML

FILTRI

- ☐ PINETA ML
☒ DUNA ML
☐ RECINZIONI ML

LARGH.

0
65,34
0

ALT.

0
0
0

ACCESSIBILITA'

- ☐ ESCLUSIVA ☐ DIRETTA
☐ PRESENZA BARRIERE ARCH

PERCORSI

- ☐ CARRABILE
☐ PEDONALE

NUMERO

0
0

FREQUENZA

0
0

PAVIMENTAZ.

PROPRIETA' PERCORSI

- ☐ COMUNE
☐ DEMANIO FORESTALE
☐ DEMANIO MARITTIMO
☐ PRIVATA

DATI CONCESSIONE

CONCESSIONE N: 0 DATA RILASCIO
SCADENZA:
INTESTATARIO CONCESSIONE:
SEZIONE: MARE/SPIAGGIA/DUNA/EDIFICATO

RECINZIONI AREA

- ALTEZZA
☐ LEGNO 0
☐ RETE METALLICA 0
☐ VEGETAZIONE 0
☐ CEMENTO 0
☐ MURATURA 0

PRESENZA SERVIZI

- ☐ SERVIZI IGIENICI ☐ PUNTI RISTORO
☐ PERCORSI PAVIM. ☐ BARRIERE ARCHITET.
☐ STRUTT SALVAT. N. 0
☐ AREE DI SALVAT. MQ 0
☐ SERV. MANUTENZIONE

ARREDI

- ☐ CARTELLI BACH.
☐ CESTINI
☐ ILLUMINAZIONE
☐ AIUOLE

STATO DI CONSERVAZIONE


SUFFICIENTE

AREA RETROSTANTE:

EDIFICATO

FOTO 1

FOTO 2

<div>DATA:<div>25/03/2004</div></div> <div>RILEVATORE:<div>GIUNCHI - MINGUZZI</div></div> <div>AGGIORNAMENTO:<div></div></div> <div>PAGINA 2</div>		<div><div></div><div>COMUNE DI RAVENNA</div><div>AREA 6: PLANIFICAZIONE TERRITORIALE SERVIZIO PROGETTAZIONE URBANISTICA</div></div> <div>CENSIMENTO SPIAGGE LIBERE</div>		<div>COD AREA:<div>1138</div></div> <div>NUM SCHEDA:<div>06.512</div></div> <div>LOCALITA':<div>LIDO ADRIANO</div></div> <div>CATASTO RAVENNA</div> <div>SEZIONE:<div>RA</div></div> <div>FOGLIO:<div></div></div> <div>MAPPALE:<div></div></div>																																																				
<div>TIPOLOGIA</div> <div><input checked="" type="checkbox"/> SPIAGGIA LIBERA DA CONCESSIONI<input type="checkbox"/> SPIAGGIA NATURISTI<input type="checkbox"/></div>																																																								
<div>PRESENZA DI DUNE</div> <table><tr><td colspan="2">CARATTERISTICHE</td><td colspan="2">RECINZIONI</td><td colspan="2">FOTO 3</td></tr><tr><td><input type="checkbox"/> PORZIONE DI DUNA</td><td><input type="checkbox"/> PRESENZA DI VEGETAZIONE</td><td><input type="checkbox"/> LEGNO</td><td colspan="3" rowspan="4"></td></tr><tr><td><input type="checkbox"/> CONTINUA</td><td><input type="checkbox"/> SOGGETTA A CALPESTIO</td><td><input type="checkbox"/> FERRO</td></tr><tr><td><div>RIFERIMENTO SCHEDA<div></div></div></td><td><input type="checkbox"/> CEMENTO</td><td></td></tr><tr><td><input type="checkbox"/> PRES. DI CAPANNI<div></div></td><td><input type="checkbox"/> RETE METALIICA</td><td></td></tr><tr><td colspan="2">DIMENSIONI</td><td colspan="2">CONSERVAZIONE</td><td colspan="2"></td></tr><tr><td>FRONTE ML.</td><td><div>119,07</div></td><td><input type="checkbox"/> INSUFFICIENTE</td><td colspan="3"></td></tr><tr><td>PROFONDITA' ML.</td><td><div>65,34</div></td><td><input type="checkbox"/> SUFFICIENTE</td><td colspan="3"></td></tr><tr><td>ALTEZZA ML.</td><td><div>0</div></td><td><input type="checkbox"/> BUONO</td><td colspan="3"></td></tr><tr><td>SUPERFICIE MQ.</td><td><div>6309,07</div></td><td><input type="checkbox"/> OTTIMO</td><td colspan="3"></td></tr></table>						CARATTERISTICHE		RECINZIONI		FOTO 3		<input type="checkbox"/> PORZIONE DI DUNA	<input type="checkbox"/> PRESENZA DI VEGETAZIONE	<input type="checkbox"/> LEGNO				<input type="checkbox"/> CONTINUA	<input type="checkbox"/> SOGGETTA A CALPESTIO	<input type="checkbox"/> FERRO	<div>RIFERIMENTO SCHEDA<div></div></div>	<input type="checkbox"/> CEMENTO		<input type="checkbox"/> PRES. DI CAPANNI <div></div>	<input type="checkbox"/> RETE METALIICA		DIMENSIONI		CONSERVAZIONE				FRONTE ML.	<div>119,07</div>	<input type="checkbox"/> INSUFFICIENTE				PROFONDITA' ML.	<div>65,34</div>	<input type="checkbox"/> SUFFICIENTE				ALTEZZA ML.	<div>0</div>	<input type="checkbox"/> BUONO				SUPERFICIE MQ.	<div>6309,07</div>	<input type="checkbox"/> OTTIMO			
CARATTERISTICHE		RECINZIONI		FOTO 3																																																				
<input type="checkbox"/> PORZIONE DI DUNA	<input type="checkbox"/> PRESENZA DI VEGETAZIONE	<input type="checkbox"/> LEGNO																																																						
<input type="checkbox"/> CONTINUA	<input type="checkbox"/> SOGGETTA A CALPESTIO	<input type="checkbox"/> FERRO																																																						
<div>RIFERIMENTO SCHEDA<div></div></div>	<input type="checkbox"/> CEMENTO																																																							
<input type="checkbox"/> PRES. DI CAPANNI <div></div>	<input type="checkbox"/> RETE METALIICA																																																							
DIMENSIONI		CONSERVAZIONE																																																						
FRONTE ML.	<div>119,07</div>	<input type="checkbox"/> INSUFFICIENTE																																																						
PROFONDITA' ML.	<div>65,34</div>	<input type="checkbox"/> SUFFICIENTE																																																						
ALTEZZA ML.	<div>0</div>	<input type="checkbox"/> BUONO																																																						
SUPERFICIE MQ.	<div>6309,07</div>	<input type="checkbox"/> OTTIMO																																																						
<div>PRESENZA DI PINETE</div> <table><tr><td colspan="2">CARATTERISTICHE</td><td colspan="2">RECINZIONI</td><td colspan="2">FOTO 4</td></tr><tr><td><input type="checkbox"/> BASSURE</td><td><input type="checkbox"/> PRESENZA DI SOTTOBOSCO</td><td><input type="checkbox"/> LEGNO</td><td colspan="3" rowspan="4"></td></tr><tr><td><input type="checkbox"/> PERCORSI</td><td><input type="checkbox"/> SOGGETTA A CALPESTIO</td><td><input type="checkbox"/> FERRO</td></tr><tr><td>RIFERIMENTO SCHEDA:<div></div></td><td><input type="checkbox"/> CEMENTO</td><td></td></tr><tr><td>PRESENZA STRUTTURE:<div></div></td><td><input type="checkbox"/> RETE METALLICA</td><td></td></tr><tr><td colspan="2">DIMENSIONI</td><td colspan="2">CONSERVAZIONE</td><td colspan="2"></td></tr><tr><td>FRONTE ML.</td><td><div>0</div></td><td><input type="checkbox"/> INSUFFICIENTE</td><td colspan="3"></td></tr><tr><td>PROFONDITA' ML</td><td><div>0</div></td><td><input type="checkbox"/> SUFFICIENTE</td><td colspan="3"></td></tr><tr><td>ALTEZZA ML</td><td><div>0</div></td><td><input type="checkbox"/> BUONO</td><td colspan="3"></td></tr><tr><td>SUPERFICIE MQ.</td><td><div>0</div></td><td><input type="checkbox"/> OTTIMO</td><td colspan="3"></td></tr></table>						CARATTERISTICHE		RECINZIONI		FOTO 4		<input type="checkbox"/> BASSURE	<input type="checkbox"/> PRESENZA DI SOTTOBOSCO	<input type="checkbox"/> LEGNO				<input type="checkbox"/> PERCORSI	<input type="checkbox"/> SOGGETTA A CALPESTIO	<input type="checkbox"/> FERRO	RIFERIMENTO SCHEDA: <div></div>	<input type="checkbox"/> CEMENTO		PRESENZA STRUTTURE: <div></div>	<input type="checkbox"/> RETE METALLICA		DIMENSIONI		CONSERVAZIONE				FRONTE ML.	<div>0</div>	<input type="checkbox"/> INSUFFICIENTE				PROFONDITA' ML	<div>0</div>	<input type="checkbox"/> SUFFICIENTE				ALTEZZA ML	<div>0</div>	<input type="checkbox"/> BUONO				SUPERFICIE MQ.	<div>0</div>	<input type="checkbox"/> OTTIMO			
CARATTERISTICHE		RECINZIONI		FOTO 4																																																				
<input type="checkbox"/> BASSURE	<input type="checkbox"/> PRESENZA DI SOTTOBOSCO	<input type="checkbox"/> LEGNO																																																						
<input type="checkbox"/> PERCORSI	<input type="checkbox"/> SOGGETTA A CALPESTIO	<input type="checkbox"/> FERRO																																																						
RIFERIMENTO SCHEDA: <div></div>	<input type="checkbox"/> CEMENTO																																																							
PRESENZA STRUTTURE: <div></div>	<input type="checkbox"/> RETE METALLICA																																																							
DIMENSIONI		CONSERVAZIONE																																																						
FRONTE ML.	<div>0</div>	<input type="checkbox"/> INSUFFICIENTE																																																						
PROFONDITA' ML	<div>0</div>	<input type="checkbox"/> SUFFICIENTE																																																						
ALTEZZA ML	<div>0</div>	<input type="checkbox"/> BUONO																																																						
SUPERFICIE MQ.	<div>0</div>	<input type="checkbox"/> OTTIMO																																																						
<div>PROTEZIONE COSTA</div> <table><tr><td><input checked="" type="checkbox"/> PARALLELE</td><td>MATERIALI</td><td>TIPOLOGIA</td><td colspan="3" rowspan="4">FOTO 5</td></tr><tr><td><input type="checkbox"/> CONTINUE</td><td><input checked="" type="checkbox"/> MASSI IN PIETRA</td><td><input type="checkbox"/> EMERSE</td></tr><tr><td>DIST. COSTA<div>189,84</div></td><td><input type="checkbox"/> MASSI IN CEMENTO</td><td><input checked="" type="checkbox"/> SOFFOLTE</td></tr><tr><td>INTERASSE:<div>37,57</div></td><td><input type="checkbox"/> SACCHI DI SABBIA</td><td><input type="checkbox"/> SOMMERSE</td></tr><tr><td><input type="checkbox"/> RADENTI</td><td>MATERIALI</td><td>TIPOLOGIA</td><td colspan="3" rowspan="4"></td></tr><tr><td><input type="checkbox"/> CONTINUE</td><td><input type="checkbox"/> RADENTI MASSI IN PIETRA</td><td><input type="checkbox"/> EMERSA</td></tr><tr><td>LUNGHEZZA:<div>0</div></td><td><input type="checkbox"/> MASSI IN CEMENTO</td><td><input type="checkbox"/> SOFFOLTA</td></tr><tr><td></td><td><input type="checkbox"/> SACCHI DI SABBIA</td><td><input type="checkbox"/> SOMMERSA</td></tr><tr><td><input type="checkbox"/> A PENNELLO</td><td>MATERIALI</td><td>TIPOLOGIA</td><td colspan="3" rowspan="4"></td></tr><tr><td>NUMERO:<div>0</div></td><td><input type="checkbox"/> MASSI IN PIETRA</td><td><input type="checkbox"/> EMERSE</td></tr><tr><td>LUNGHEZZA<div>0</div></td><td><input type="checkbox"/> MASSI IN CEMENTO</td><td><input type="checkbox"/> SOFFOLTE</td></tr><tr><td>INTERASSE<div>0</div></td><td><input type="checkbox"/> SACCHI DI SABBIA</td><td><input type="checkbox"/> SOMMERSE</td></tr></table>						<input checked="" type="checkbox"/> PARALLELE	MATERIALI	TIPOLOGIA	FOTO 5			<input type="checkbox"/> CONTINUE	<input checked="" type="checkbox"/> MASSI IN PIETRA	<input type="checkbox"/> EMERSE	DIST. COSTA <div>189,84</div>	<input type="checkbox"/> MASSI IN CEMENTO	<input checked="" type="checkbox"/> SOFFOLTE	INTERASSE: <div>37,57</div>	<input type="checkbox"/> SACCHI DI SABBIA	<input type="checkbox"/> SOMMERSE	<input type="checkbox"/> RADENTI	MATERIALI	TIPOLOGIA				<input type="checkbox"/> CONTINUE	<input type="checkbox"/> RADENTI MASSI IN PIETRA	<input type="checkbox"/> EMERSA	LUNGHEZZA: <div>0</div>	<input type="checkbox"/> MASSI IN CEMENTO	<input type="checkbox"/> SOFFOLTA		<input type="checkbox"/> SACCHI DI SABBIA	<input type="checkbox"/> SOMMERSA	<input type="checkbox"/> A PENNELLO	MATERIALI	TIPOLOGIA				NUMERO: <div>0</div>	<input type="checkbox"/> MASSI IN PIETRA	<input type="checkbox"/> EMERSE	LUNGHEZZA <div>0</div>	<input type="checkbox"/> MASSI IN CEMENTO	<input type="checkbox"/> SOFFOLTE	INTERASSE <div>0</div>	<input type="checkbox"/> SACCHI DI SABBIA	<input type="checkbox"/> SOMMERSE						
<input checked="" type="checkbox"/> PARALLELE	MATERIALI	TIPOLOGIA	FOTO 5																																																					
<input type="checkbox"/> CONTINUE	<input checked="" type="checkbox"/> MASSI IN PIETRA	<input type="checkbox"/> EMERSE																																																						
DIST. COSTA <div>189,84</div>	<input type="checkbox"/> MASSI IN CEMENTO	<input checked="" type="checkbox"/> SOFFOLTE																																																						
INTERASSE: <div>37,57</div>	<input type="checkbox"/> SACCHI DI SABBIA	<input type="checkbox"/> SOMMERSE																																																						
<input type="checkbox"/> RADENTI	MATERIALI	TIPOLOGIA																																																						
<input type="checkbox"/> CONTINUE	<input type="checkbox"/> RADENTI MASSI IN PIETRA	<input type="checkbox"/> EMERSA																																																						
LUNGHEZZA: <div>0</div>	<input type="checkbox"/> MASSI IN CEMENTO	<input type="checkbox"/> SOFFOLTA																																																						
	<input type="checkbox"/> SACCHI DI SABBIA	<input type="checkbox"/> SOMMERSA																																																						
<input type="checkbox"/> A PENNELLO	MATERIALI	TIPOLOGIA																																																						
NUMERO: <div>0</div>	<input type="checkbox"/> MASSI IN PIETRA	<input type="checkbox"/> EMERSE																																																						
LUNGHEZZA <div>0</div>	<input type="checkbox"/> MASSI IN CEMENTO	<input type="checkbox"/> SOFFOLTE																																																						
INTERASSE <div>0</div>	<input type="checkbox"/> SACCHI DI SABBIA	<input type="checkbox"/> SOMMERSE																																																						
<div>DINAMICA DELLA COSTA</div> <div><input type="checkbox"/> EROSIONE<input checked="" type="checkbox"/> RIPASCIMENTO<input type="checkbox"/> STABILE</div>																																																								
<div>NOTE</div> <div>SPIAGGIA COMPRESA TRA IL BAGNO GIADO E IL BAGNO LONG BEACH.</div>																																																								

DATA:
25/03/2004
RILEVATORE:
GIUNCHI - MINGUZZI
AGGIORNAMENTO:
PAGINA 1



COMUNE DI RAVENNA
AREA 6: PIANIFICAZIONE TERRITORIALE
SERVIZIO PROGETTAZIONE URBANISTICA

CENSIMENTO SPIAGGE LIBERE

Pagina 2

COD AREA:	NUM SCHEDA:
1139	06.513
LOCALITA':	
LIDO ADRIANO	
CATASTO RAVENNA	
SEZIONE:	RA
FOGLIO:	
MAPPAL:	

TIPOLOGIA

☒ SPIAGGIA LIBERA DA CONCESSIONI

☐ SPIAGGIA NATURISTI

VINCOLI AMBIENTALI VIGENTI

- ☒ VINCOLO IDROGEOLOGICO
☐ RISERVE NATURALI DELLO STATO
☐ ZONA DI PROTEZIONE SPECIALE
☐ SITI INTERESSE COMUNITARIO
☒ VINCOLO PAESISTICO LR31/2002
- L. R. 27/88 - L. 1039/39
- L. 1497/39 - L. 431 / 85

PROPRIETA' AREA

- ☐ COMUNE ☐ DEM. FORESTALE
☒ DEM. MARITTIMO ☐ PRIVATA


DIMENSIONI

LUNGHEZZA MAX: 0
LARGHEZZA MAX: 0
SUPERFICIE TOTALE: 0

INQUADRAMENTO



FOTO SATELLITARE TRATTO



CONNESSIONI ALLE RETI

- ☐ PISTA CICLABILE
☒ TRASPORTO PUBBLICO
☒ PARCHEGGI

DIST. SPIAGGIA

- ☐ > 300 ML
☐ > 300 ML
☐ > 300 ML

FILTRI

- ☐ PINETA ML
☒ DUNA ML
☐ RECINZIONI ML

LARGH.

0
71,06
0

ALT.

0
0
0

ACCESSIBILITA'

- ☐ ESCLUSIVA ☒ DIRETTA
☐ PRESENZA BARRIERE ARCH

PERCORSI

- ☒ CARRABILE
☐ PEDONALE

NUMERO

0
0

FREQUENZA

0
0

PAVIMENTAZ.

PROPRIETA' PERCORSI

- ☐ COMUNE
☐ DEMANIO FORESTALE
☐ DEMANIO MARITTIMO
☐ PRIVATA

DATI CONCESSIONE

CONCESSIONE N: 0 DATA RILASCIO
SCADENZA:
INTESTATARIO CONCESSIONE:
SEZIONE: MARE/SPIAGGIA/DUNA/EDIFICATO

RECINZIONI AREA

LEGNO 0
RETE METALLICA 0
VEGETAZIONE 0
CEMENTO 0
MURATURA 0

ALTEZZA

PRESENZA SERVIZI

- ☐ SERVIZI IGIENICI ☐ PUNTI RISTORO
☐ PERCORSI PAVIM. ☐ BARRIERE ARCHITET.
☐ STRUTT SALVAT. N. 0
☐ AREE DI SALVAT. MQ 0
☐ SERV. MANUTENZIONE

ARREDI

- ☐ CARTELLI BACH.
☐ CESTINI
☐ ILLUMINAZIONE
☐ AIUOLE

STATO DI CONSERVAZIONE


SUFFICIENTE

AREA RETROSTANTE:

EDIFICATO

FOTO 1

FOTO 2

<div>DATA:<div>25/03/2004</div></div> <div>RILEVATORE:<div>GIUNCHI - MINGUZZI</div></div> <div>AGGIORNAMENTO:<div></div></div> <div>PAGINA 2</div>		<div><div></div><div>COMUNE DI RAVENNA</div><div>AREA 6: PLANIFICAZIONE TERRITORIALE SERVIZIO PROGETTAZIONE URBANISTICA</div></div> <div>CENSIMENTO SPIAGGE LIBERE</div>		<div>COD AREA:<div>1139</div></div> <div>NUM SCHEDA:<div>06.513</div></div> <div>LOCALITA':<div>LIDO ADRIANO</div></div> <div>CATASTO RAVENNA</div> <div>SEZIONE:<div>RA</div></div> <div>FOGLIO:<div></div></div> <div>MAPPALE:<div></div></div>																																																		
<div>TIPOLOGIA</div> <div><input checked="" type="checkbox"/> SPIAGGIA LIBERA DA CONCESSIONI<input type="checkbox"/> SPIAGGIA NATURISTI<input type="checkbox"/></div>																																																						
<div>PRESENZA DI DUNE</div> <table><tr><td colspan="2">CARATTERISTICHE</td><td colspan="2">RECINZIONI</td><td colspan="2">FOTO 3</td></tr><tr><td><input type="checkbox"/> PORZIONE DI DUNA</td><td><input type="checkbox"/> PRESENZA DI VEGETAZIONE</td><td><input type="checkbox"/> LEGNO</td><td colspan="3" rowspan="4"></td></tr><tr><td><input type="checkbox"/> CONTINUA</td><td><input type="checkbox"/> SOGGETTA A CALPESTIO</td><td><input type="checkbox"/> FERRO</td></tr><tr><td><div>RIFERIMENTO SCHEDA<div></div></div></td><td><input type="checkbox"/> CEMENTO</td></tr><tr><td><input type="checkbox"/> PRES. DI CAPANNI<div></div></td><td><input type="checkbox"/> RETE METALIICA</td></tr><tr><td colspan="2">DIMENSIONI</td><td colspan="2">CONSERVAZIONE</td><td colspan="2"></td></tr><tr><td>FRONTE ML.</td><td><div>634,97</div></td><td><input type="checkbox"/> INSUFFICIENTE</td><td colspan="3"></td></tr><tr><td>PROFONDITA' ML.</td><td><div>71,06</div></td><td><input type="checkbox"/> SUFFICIENTE</td><td colspan="3"></td></tr><tr><td>ALTEZZA ML.</td><td><div>0</div></td><td><input type="checkbox"/> BUONO</td><td colspan="3"></td></tr><tr><td>SUPERFICIE MQ.</td><td><div>31720,64</div></td><td><input type="checkbox"/> OTTIMO</td><td colspan="3"></td></tr></table>						CARATTERISTICHE		RECINZIONI		FOTO 3		<input type="checkbox"/> PORZIONE DI DUNA	<input type="checkbox"/> PRESENZA DI VEGETAZIONE	<input type="checkbox"/> LEGNO				<input type="checkbox"/> CONTINUA	<input type="checkbox"/> SOGGETTA A CALPESTIO	<input type="checkbox"/> FERRO	<div>RIFERIMENTO SCHEDA<div></div></div>	<input type="checkbox"/> CEMENTO	<input type="checkbox"/> PRES. DI CAPANNI <div></div>	<input type="checkbox"/> RETE METALIICA	DIMENSIONI		CONSERVAZIONE				FRONTE ML.	<div>634,97</div>	<input type="checkbox"/> INSUFFICIENTE				PROFONDITA' ML.	<div>71,06</div>	<input type="checkbox"/> SUFFICIENTE				ALTEZZA ML.	<div>0</div>	<input type="checkbox"/> BUONO				SUPERFICIE MQ.	<div>31720,64</div>	<input type="checkbox"/> OTTIMO			
CARATTERISTICHE		RECINZIONI		FOTO 3																																																		
<input type="checkbox"/> PORZIONE DI DUNA	<input type="checkbox"/> PRESENZA DI VEGETAZIONE	<input type="checkbox"/> LEGNO																																																				
<input type="checkbox"/> CONTINUA	<input type="checkbox"/> SOGGETTA A CALPESTIO	<input type="checkbox"/> FERRO																																																				
<div>RIFERIMENTO SCHEDA<div></div></div>	<input type="checkbox"/> CEMENTO																																																					
<input type="checkbox"/> PRES. DI CAPANNI <div></div>	<input type="checkbox"/> RETE METALIICA																																																					
DIMENSIONI		CONSERVAZIONE																																																				
FRONTE ML.	<div>634,97</div>	<input type="checkbox"/> INSUFFICIENTE																																																				
PROFONDITA' ML.	<div>71,06</div>	<input type="checkbox"/> SUFFICIENTE																																																				
ALTEZZA ML.	<div>0</div>	<input type="checkbox"/> BUONO																																																				
SUPERFICIE MQ.	<div>31720,64</div>	<input type="checkbox"/> OTTIMO																																																				
<div>PRESENZA DI PINETE</div> <table><tr><td colspan="2">CARATTERISTICHE</td><td colspan="2">RECINZIONI</td><td colspan="2">FOTO 4</td></tr><tr><td><input type="checkbox"/> BASSURE</td><td><input type="checkbox"/> PRESENZA DI SOTTOBOSCO</td><td><input type="checkbox"/> LEGNO</td><td colspan="3" rowspan="4"></td></tr><tr><td><input type="checkbox"/> PERCORSI</td><td><input type="checkbox"/> SOGGETTA A CALPESTIO</td><td><input type="checkbox"/> FERRO</td></tr><tr><td>RIFERIMENTO SCHEDA:<div></div></td><td><input type="checkbox"/> CEMENTO</td></tr><tr><td>PRESENZA STRUTTURE:<div></div></td><td><input type="checkbox"/> RETE METALLICA</td></tr><tr><td colspan="2">DIMENSIONI</td><td colspan="2">CONSERVAZIONE</td><td colspan="2"></td></tr><tr><td>FRONTE ML.</td><td><div>0</div></td><td><input type="checkbox"/> INSUFFICIENTE</td><td colspan="3"></td></tr><tr><td>PROFONDITA' ML</td><td><div>0</div></td><td><input type="checkbox"/> SUFFICIENTE</td><td colspan="3"></td></tr><tr><td>ALTEZZA ML</td><td><div>0</div></td><td><input type="checkbox"/> BUONO</td><td colspan="3"></td></tr><tr><td>SUPERFICIE MQ.</td><td><div>0</div></td><td><input type="checkbox"/> OTTIMO</td><td colspan="3"></td></tr></table>						CARATTERISTICHE		RECINZIONI		FOTO 4		<input type="checkbox"/> BASSURE	<input type="checkbox"/> PRESENZA DI SOTTOBOSCO	<input type="checkbox"/> LEGNO				<input type="checkbox"/> PERCORSI	<input type="checkbox"/> SOGGETTA A CALPESTIO	<input type="checkbox"/> FERRO	RIFERIMENTO SCHEDA: <div></div>	<input type="checkbox"/> CEMENTO	PRESENZA STRUTTURE: <div></div>	<input type="checkbox"/> RETE METALLICA	DIMENSIONI		CONSERVAZIONE				FRONTE ML.	<div>0</div>	<input type="checkbox"/> INSUFFICIENTE				PROFONDITA' ML	<div>0</div>	<input type="checkbox"/> SUFFICIENTE				ALTEZZA ML	<div>0</div>	<input type="checkbox"/> BUONO				SUPERFICIE MQ.	<div>0</div>	<input type="checkbox"/> OTTIMO			
CARATTERISTICHE		RECINZIONI		FOTO 4																																																		
<input type="checkbox"/> BASSURE	<input type="checkbox"/> PRESENZA DI SOTTOBOSCO	<input type="checkbox"/> LEGNO																																																				
<input type="checkbox"/> PERCORSI	<input type="checkbox"/> SOGGETTA A CALPESTIO	<input type="checkbox"/> FERRO																																																				
RIFERIMENTO SCHEDA: <div></div>	<input type="checkbox"/> CEMENTO																																																					
PRESENZA STRUTTURE: <div></div>	<input type="checkbox"/> RETE METALLICA																																																					
DIMENSIONI		CONSERVAZIONE																																																				
FRONTE ML.	<div>0</div>	<input type="checkbox"/> INSUFFICIENTE																																																				
PROFONDITA' ML	<div>0</div>	<input type="checkbox"/> SUFFICIENTE																																																				
ALTEZZA ML	<div>0</div>	<input type="checkbox"/> BUONO																																																				
SUPERFICIE MQ.	<div>0</div>	<input type="checkbox"/> OTTIMO																																																				
<div>PROTEZIONE COSTA</div> <table><tr><td><input checked="" type="checkbox"/> PARALLELE</td><td>MATERIALI</td><td>TIPOLOGIA</td><td colspan="3" rowspan="4">FOTO 5</td></tr><tr><td><input type="checkbox"/> CONTINUE</td><td><input checked="" type="checkbox"/> MASSI IN PIETRA</td><td><input type="checkbox"/> EMERSE</td></tr><tr><td>DIST. COSTA<div>199</div></td><td><input type="checkbox"/> MASSI IN CEMENTO</td><td><input checked="" type="checkbox"/> SOFFOLTE</td></tr><tr><td>INTERASSE:<div>40,46</div></td><td><input type="checkbox"/> SACCHI DI SABBIA</td><td><input type="checkbox"/> SOMMERSE</td></tr><tr><td><input type="checkbox"/> RADENTI</td><td>MATERIALI</td><td>TIPOLOGIA</td><td colspan="3" rowspan="4"></td></tr><tr><td><input type="checkbox"/> CONTINUE</td><td><input type="checkbox"/> RADENTI MASSI IN PIETRA</td><td><input type="checkbox"/> EMERSA</td></tr><tr><td>LUNGHEZZA:<div>0</div></td><td><input type="checkbox"/> MASSI IN CEMENTO</td><td><input type="checkbox"/> SOFFOLTA</td></tr><tr><td></td><td><input type="checkbox"/> SACCHI DI SABBIA</td><td><input type="checkbox"/> SOMMERSA</td></tr><tr><td><input type="checkbox"/> A PENNELLO</td><td>MATERIALI</td><td>TIPOLOGIA</td><td colspan="3" rowspan="4"></td></tr><tr><td>NUMERO:<div>0</div></td><td><input type="checkbox"/> MASSI IN PIETRA</td><td><input type="checkbox"/> EMERSE</td></tr><tr><td>LUNGHEZZA<div>0</div></td><td><input type="checkbox"/> MASSI IN CEMENTO</td><td><input type="checkbox"/> SOFFOLTE</td></tr><tr><td>INTERASSE<div>0</div></td><td><input type="checkbox"/> SACCHI DI SABBIA</td><td><input type="checkbox"/> SOMMERSE</td></tr></table>						<input checked="" type="checkbox"/> PARALLELE	MATERIALI	TIPOLOGIA	FOTO 5			<input type="checkbox"/> CONTINUE	<input checked="" type="checkbox"/> MASSI IN PIETRA	<input type="checkbox"/> EMERSE	DIST. COSTA <div>199</div>	<input type="checkbox"/> MASSI IN CEMENTO	<input checked="" type="checkbox"/> SOFFOLTE	INTERASSE: <div>40,46</div>	<input type="checkbox"/> SACCHI DI SABBIA	<input type="checkbox"/> SOMMERSE	<input type="checkbox"/> RADENTI	MATERIALI	TIPOLOGIA				<input type="checkbox"/> CONTINUE	<input type="checkbox"/> RADENTI MASSI IN PIETRA	<input type="checkbox"/> EMERSA	LUNGHEZZA: <div>0</div>	<input type="checkbox"/> MASSI IN CEMENTO	<input type="checkbox"/> SOFFOLTA		<input type="checkbox"/> SACCHI DI SABBIA	<input type="checkbox"/> SOMMERSA	<input type="checkbox"/> A PENNELLO	MATERIALI	TIPOLOGIA				NUMERO: <div>0</div>	<input type="checkbox"/> MASSI IN PIETRA	<input type="checkbox"/> EMERSE	LUNGHEZZA <div>0</div>	<input type="checkbox"/> MASSI IN CEMENTO	<input type="checkbox"/> SOFFOLTE	INTERASSE <div>0</div>	<input type="checkbox"/> SACCHI DI SABBIA	<input type="checkbox"/> SOMMERSE				
<input checked="" type="checkbox"/> PARALLELE	MATERIALI	TIPOLOGIA	FOTO 5																																																			
<input type="checkbox"/> CONTINUE	<input checked="" type="checkbox"/> MASSI IN PIETRA	<input type="checkbox"/> EMERSE																																																				
DIST. COSTA <div>199</div>	<input type="checkbox"/> MASSI IN CEMENTO	<input checked="" type="checkbox"/> SOFFOLTE																																																				
INTERASSE: <div>40,46</div>	<input type="checkbox"/> SACCHI DI SABBIA	<input type="checkbox"/> SOMMERSE																																																				
<input type="checkbox"/> RADENTI	MATERIALI	TIPOLOGIA																																																				
<input type="checkbox"/> CONTINUE	<input type="checkbox"/> RADENTI MASSI IN PIETRA	<input type="checkbox"/> EMERSA																																																				
LUNGHEZZA: <div>0</div>	<input type="checkbox"/> MASSI IN CEMENTO	<input type="checkbox"/> SOFFOLTA																																																				
	<input type="checkbox"/> SACCHI DI SABBIA	<input type="checkbox"/> SOMMERSA																																																				
<input type="checkbox"/> A PENNELLO	MATERIALI	TIPOLOGIA																																																				
NUMERO: <div>0</div>	<input type="checkbox"/> MASSI IN PIETRA	<input type="checkbox"/> EMERSE																																																				
LUNGHEZZA <div>0</div>	<input type="checkbox"/> MASSI IN CEMENTO	<input type="checkbox"/> SOFFOLTE																																																				
INTERASSE <div>0</div>	<input type="checkbox"/> SACCHI DI SABBIA	<input type="checkbox"/> SOMMERSE																																																				
<div>DINAMICA DELLA COSTA</div> <div><input type="checkbox"/> EROSIONE<input checked="" type="checkbox"/> RIPASCIMENTO<input type="checkbox"/> STABILE</div>																																																						
<div>NOTE</div> <div>SPIAGGIA COMPRESA TRA IL BAGNO LONG BEACH E IL BAGNO 06.027.</div>																																																						

DATA:

25/03/2004

RILEVATORE:

GIUNCHI - MINGUZZI

AGGIORNAMENTO:

PAGINA 1



COMUNE DI RAVENNA

AREA 6: PIANIFICAZIONE TERRITORIALE
SERVIZIO PROGETTAZIONE URBANISTICA

CENSIMENTO SPIAGGE LIBERE

Pagina 2

COD AREA:

1140

NUM SCHEDA:

06.514

LOCALITA':

LIDO ADRIANO

CATASTO RAVENNA

SEZIONE:

RA

FOGLIO:

113/E

MAPPALE:

1295-1296-10

TIPOLOGIA

☒ SPIAGGIA LIBERA DA CONCESSIONI☐ SPIAGGIA NATURISTI

VINCOLI AMBIENTALI VIGENTI

- ☒ VINCOLO IDROGEOLOGICO
☐ RISERVE NATURALI DELLO STATO
☐ ZONA DI PROTEZIONE SPECIALE
☐ SITI INTERESSE COMUNITARIO
☒ VINCOLO PAESISTICO LR31/2002
- L. R. 27/88 - L. 1039/39
- L. 1497/39 - L. 431 / 85

PROPRIETA' AREA

- ☐ COMUNE ☐ DEM. FORESTALE
☒ DEM. MARITTIMO ☐ PRIVATA


DIMENSIONI

LUNGHEZZA MAX: 876,4
LARGHEZZA MAX: 94,2
SUPERFICIE TOTALE: 24723

INQUADRAMENTO



FOTO SATELLITARE TRATTO



CONNESSIONI ALLE RETI

- ☐ PISTA CICLABILE
☒ TRASPORTO PUBBLICO
☐ PARCHEGGI

DIST. SPIAGGIA

- ☐ > 300 ML
☒ > 300 ML
☐ > 300 ML

FILTRI

- ☐ PINETA ML
☒ DUNA ML
☐ RECINZIONI ML

LARGH.

0

56,76

0

ALT.

0

0

0

ACCESSIBILITA'

- ☐ ESCLUSIVA ☒ DIRETTA
☐ PRESENZA BARRIERE ARCH

PERCORSI

- ☒ CARRABILE
☐ PEDONALE

NUMERO

0

0

FREQUENZA

0

0

PAVIMENTAZ.

PROPRIETA' PERCORSI

- ☐ COMUNE
☐ DEMANIO FORESTALE
☐ DEMANIO MARITTIMO
☐ PRIVATA

DATI CONCESSIONE

CONCESSIONE N: 0 DATA RILASCIO

SCADENZA:

INTESTATARIO CONCESSIONE:

SEZIONE: MARE/SPIAGGIA/DUNA/AGRICOLO

RECINZIONI AREA

ALTEZZA

- ☐ LEGNO 0
☐ RETE METALLICA 0
☐ VEGETAZIONE 0
☐ CEMENTO 0
☐ MURATURA 0

PRESENZA SERVIZI

- ☐ SERVIZI IGIENICI ☐ PUNTI RISTORO
☐ PERCORSI PAVIM. ☐ BARRIERE ARCHITET.
☐ STRUTT. SALVAT. N. 0
☐ AREE DI SALVAT. MQ 0
☐ SERV. MANUTENZIONE

ARREDI

- ☐ CARTELLI BACH.
☐ CESTINI
☐ ILLUMINAZIONE
☐ AIUOLE

STATO DI CONSERVAZIONE

AREA RETROSTANTE:

AGRICOLO

FOTO 1

FOTO 2

<div>DATA:<div>25/03/2004</div></div> <div>RILEVATORE:<div>GIUNCHI - MINGUZZI</div></div> <div>AGGIORNAMENTO:<div></div></div> <div>PAGINA 2</div>		<div><div>COMUNE DI RAVENNA</div><div>AREA 6: PLANIFICAZIONE TERRITORIALE SERVIZIO PROGETTAZIONE URBANISTICA</div></div> <div>CENSIMENTO SPIAGGE LIBERE</div>	<div>COD AREA:<div>1140</div></div> <div>NUM SCHEDA:<div>06.514</div></div> <div>LOCALITA':<div>LIDO ADRIANO</div></div> <div>CATASTO RAVENNA</div> <div>SEZIONE:<div>RA</div></div> <div>FOGLIO:<div>113/E</div></div> <div>MAPPALe:<div>1295-1296-10</div></div>
--	--	---	--

<div>TIPOLOGIA</div> <div><input checked="" type="checkbox"/> SPIAGGIA LIBERA DA CONCESSIONI<input type="checkbox"/> SPIAGGIA NATURISTI<input type="checkbox"/></div>							
<div>PRESENZA DI DUNE</div> <table><tr><td>CARATTERISTICHE</td><td>RECINZIONI</td><td>FOTO 3</td></tr><tr><td><div><input type="checkbox"/> PORZIONE DI DUNA<input type="checkbox"/> PRESENZA DI VEGETAZIONE<input type="checkbox"/> LEGNO</div><div><input type="checkbox"/> CONTINUA<input type="checkbox"/> SOGGETTA A CALPESTIO<input type="checkbox"/> FERRO</div><div><div>RIFERIMENTO SCHEDA<div></div></div><input type="checkbox"/> PRES. DI CAPANNI<div></div><input type="checkbox"/> CEMENTO<input type="checkbox"/> RETE METALIICA</div></td><td><div>DIMENSIONI</div><div>FRONTE ML.<div>634,97</div></div><div>PROFONDITA' ML.<div>56,76</div></div><div>ALTEZZA ML.<div>0</div></div><div>SUPERFICIE MQ.<div>31720,64</div></div></td></tr></table>			CARATTERISTICHE	RECINZIONI	FOTO 3	<div><input type="checkbox"/> PORZIONE DI DUNA<input type="checkbox"/> PRESENZA DI VEGETAZIONE<input type="checkbox"/> LEGNO</div> <div><input type="checkbox"/> CONTINUA<input type="checkbox"/> SOGGETTA A CALPESTIO<input type="checkbox"/> FERRO</div> <div><div>RIFERIMENTO SCHEDA<div></div></div><input type="checkbox"/> PRES. DI CAPANNI<div></div><input type="checkbox"/> CEMENTO<input type="checkbox"/> RETE METALIICA</div>	<div>DIMENSIONI</div> <div>FRONTE ML.<div>634,97</div></div> <div>PROFONDITA' ML.<div>56,76</div></div> <div>ALTEZZA ML.<div>0</div></div> <div>SUPERFICIE MQ.<div>31720,64</div></div>
CARATTERISTICHE	RECINZIONI	FOTO 3					
<div><input type="checkbox"/> PORZIONE DI DUNA<input type="checkbox"/> PRESENZA DI VEGETAZIONE<input type="checkbox"/> LEGNO</div> <div><input type="checkbox"/> CONTINUA<input type="checkbox"/> SOGGETTA A CALPESTIO<input type="checkbox"/> FERRO</div> <div><div>RIFERIMENTO SCHEDA<div></div></div><input type="checkbox"/> PRES. DI CAPANNI<div></div><input type="checkbox"/> CEMENTO<input type="checkbox"/> RETE METALIICA</div>	<div>DIMENSIONI</div> <div>FRONTE ML.<div>634,97</div></div> <div>PROFONDITA' ML.<div>56,76</div></div> <div>ALTEZZA ML.<div>0</div></div> <div>SUPERFICIE MQ.<div>31720,64</div></div>						





CONSERVAZIONE


☐ INSUFFICIENTE☐ SUFFICIENTE☐ BUONO☐ OTTIMO

DATA: <div>04/06/2004</div>		<div>  <div> COMUNE DI RAVENNA AREA 6: PIANIFICAZIONE TERRITORIALE SERVIZIO PROGETTAZIONE URBANISTICA </div> </div>	COD AREA: <div>1141</div>		NUM SCHEDA: <div>07.501</div>	
RILEVATORE: <div>GIUNCHI - MINGUZZI</div>			LOCALITA': <div>LIDO DI DANTE</div>			
AGGIORNAMENTO: <div></div>			CATASTO RAVENNA			
			SEZIONE: <div>RA</div>		FOGLIO: <div>171/A</div>	
			MAPPALE: <div>186-177</div>			

PAGINA 1

Pagina 2

TIPOLOGIA <input checked="" type="checkbox"/> SPIAGGIA LIBERA DA CONCESSIONI <input type="checkbox"/> SPIAGGIA NATURISTI <input type="checkbox"/>												
VINCOLI AMBIENTALI VIGENTI <input checked="" type="checkbox"/> VINCOLO IDROGEOLOGICO <input type="checkbox"/> RISERVE NATURALI DELLO STATO <input type="checkbox"/> ZONA DI PROTEZIONE SPECIALE <input checked="" type="checkbox"/> SITI INTERESSE COMUNITARIO <input checked="" type="checkbox"/> VINCOLO PAESISTICO LR31/2002 - L. R. 27/88 - L. 1039/39 - L. 1497/39 - L. 431 / 85			PROPRIETA' AREA <input type="checkbox"/> COMUNE <input type="checkbox"/> DEM. FORESTALE <input checked="" type="checkbox"/> DEM. MARITTIMO <input type="checkbox"/> PRIVATA <input type="checkbox"/>			INQUADRAMENTO 		FOTO SATELLITARE TRATTO 				
DIMENSIONI LUNGHEZZA MAX: <div>14,49</div> LARGHEZZA MAX: <div>18,81</div> SUPERFICIE TOTALE: <div>192,75</div>												
CONNESSIONI ALLE RETI <input type="checkbox"/> PISTA CICLABILE <input checked="" type="checkbox"/> TRASPORTO PUBBLICO <input checked="" type="checkbox"/> PARCHEGGI			DIST. SPIAGGIA <input type="checkbox"/> > 300 ML <input type="checkbox"/> > 300 ML <input type="checkbox"/> > 300 ML		FILTRI <input type="checkbox"/> PINETA ML <input type="checkbox"/> DUNA ML <input type="checkbox"/> RECINZIONI ML		LARGH. <div>0</div>		ALT. <div>0</div>			
ACCESSIBILITA' <input type="checkbox"/> ESCLUSIVA <input checked="" type="checkbox"/> DIRETTA <input type="checkbox"/> PRESENZA BARRIERE ARCH			PERCORSI <input checked="" type="checkbox"/> CARRABILE <input type="checkbox"/> PEDONALE		NUMERO <div>1</div> <div>0</div>		FREQUENZA <div>0</div> <div>0</div>		PAVIMENTAZ. <div>STERRATO</div>			
PROPRIETA' PERCORSI <input type="checkbox"/> COMUNE <input type="checkbox"/> DEMANIO FORESTALE <input checked="" type="checkbox"/> DEMANIO MARITTIMO <input checked="" type="checkbox"/> PRIVATA			DATI CONCESSIONE CONCESSIONE N: <div>0</div> DATA RILASCIO <div></div> SCADENZA: <div></div> INTESTATARIO CONCESSIONE: <div></div> SEZIONE: <div>MARE/SPIAGGIA/EDIFICATO</div>									
RECINZIONI AREA <input type="checkbox"/> LEGNO <div>0</div> <input type="checkbox"/> RETE METALLICA <div>0</div> <input type="checkbox"/> VEGETAZIONE <div>0</div> <input type="checkbox"/> CEMENTO <div>0</div> <input type="checkbox"/> MURATURA <div>0</div>		PRESENZA SERVIZI <input type="checkbox"/> SERVIZI IGIENICI <input type="checkbox"/> PUNTI RISTORO <input type="checkbox"/> PERCORSI PAVIM. <input type="checkbox"/> BARRIERE ARCHITET. <input type="checkbox"/> STRUTT SALVAT. N. <div></div> <input type="checkbox"/> AREE DI SALVAT. MQ <div></div> <input type="checkbox"/> SERV. MANUTENZIONE <div></div>			ARREDI <input type="checkbox"/> CARTELLI BACH. <input type="checkbox"/> CESTINI <input type="checkbox"/> ILLUMINAZIONE <input type="checkbox"/> AIUOLE <input type="checkbox"/>							
STATO DI CONSERVAZIONE <div>INSUFFICIENTE</div>			AREA RETROSTANTE: <div>EDIFICATO</div>									
FOTO 1 					FOTO 2 							




DATA: 04/06/2004		 COMUNE DI RAVENNA <i>AREA 6: PLANIFICAZIONE TERRITORIALE SERVIZIO PROGETTAZIONE URBANISTICA</i>	COD AREA: 1141		NUM SCHEDA: 07.501	
RILEVATORE: GIUNCHI - MINGUZZI			LOCALITA': LIDO DI DANTE			
AGGIORNAMENTO:			CATASTO RAVENNA			
			SEZIONE: RA		FOGLIO: 171/A	
PAGINA 2				MAPPAL: 186-177		

TIPOLOGIA		
<input checked="" type="checkbox"/> SPIAGGIA LIBERA DA CONCESSIONI <input type="checkbox"/> SPIAGGIA NATURISTI		

PRESENZA DI DUNE		
CARATTERISTICHE		RECINZIONI
<input type="checkbox"/> PORZIONE DI DUNA	<input type="checkbox"/> PRESENZA DI VEGETAZIONE	<input type="checkbox"/> LEGNO
<input type="checkbox"/> CONTINUA	<input type="checkbox"/> SOGGETTA A CALPESTIO	<input type="checkbox"/> FERRO
RIFERIMENTO SCHEDA		<input type="checkbox"/> CEMENTO
<input type="checkbox"/> PRES. DI CAPANNI		<input type="checkbox"/> RETE METALLICA
DIMENSIONI		CONSERVAZIONE
FRONTE ML.		<input type="checkbox"/> INSUFFICIENTE
PROFONDITA' ML.		<input type="checkbox"/> SUFFICIENTE
ALTEZZA ML.		<input type="checkbox"/> BUONO
SUPERFICIE MQ.		<input type="checkbox"/> OTTIMO

PRESENZA DI PINETE		
CARATTERISTICHE		RECINZIONI
<input type="checkbox"/> BASSURE	<input type="checkbox"/> PRESENZA DI SOTTOBOSCO	<input type="checkbox"/> LEGNO
<input type="checkbox"/> PERCORSI	<input type="checkbox"/> SOGGETTA A CALPESTIO	<input type="checkbox"/> FERRO
RIFERIMENTO SCHEDA:		<input type="checkbox"/> CEMENTO
PRESENZA STRUTTURE:		<input type="checkbox"/> RETE METALLICA
DIMENSIONI		CONSERVAZIONE
FRONTE ML.		<input type="checkbox"/> INSUFFICIENTE
PROFONDITA' ML		<input type="checkbox"/> SUFFICIENTE
ALTEZZA ML		<input type="checkbox"/> BUONO
SUPERFICIE MQ.		<input type="checkbox"/> OTTIMO

PROTEZIONE COSTA		
<input checked="" type="checkbox"/> PARALLELE	MATERIALI	TIPOLOGIA
<input checked="" type="checkbox"/> CONTINUE	<input checked="" type="checkbox"/> MASSI IN PIETRA	<input type="checkbox"/> EMERSE
DIST. COSTA	<input type="checkbox"/> MASSI IN CEMENTO	<input checked="" type="checkbox"/> SOFFOLTE
INTERASSE:	<input type="checkbox"/> SACCHI DI SABBIA	<input type="checkbox"/> SOMMERSE
<input type="checkbox"/> RADENTI	MATERIALI	TIPOLOGIA
<input type="checkbox"/> CONTINUE	<input type="checkbox"/> RADENTI MASSI IN PIETRA	<input type="checkbox"/> EMERSA
LUNGHEZZA:	<input type="checkbox"/> MASSI IN CEMENTO	<input type="checkbox"/> SOFFOLTA
	<input type="checkbox"/> SACCHI DI SABBIA	<input type="checkbox"/> SOMMERSA
<input checked="" type="checkbox"/> A PENNELLO	MATERIALI	TIPOLOGIA
NUMERO:	<input checked="" type="checkbox"/> MASSI IN PIETRA	<input checked="" type="checkbox"/> EMERSE
LUNGHEZZA	<input type="checkbox"/> MASSI IN CEMENTO	<input type="checkbox"/> SOFFOLTE
INTERASSE	<input type="checkbox"/> SACCHI DI SABBIA	<input type="checkbox"/> SOMMERSE
DINAMICA DELLA COSTA		
<input checked="" type="checkbox"/> EROSIONE <input type="checkbox"/> RIPASCIMENTO <input type="checkbox"/> STABILE		

FOTO 3	
	
FOTO 4	
	
FOTO 5	
	
NOTE	
SPIAGGIA COMPRESA TRA LA FOCE DEI FIUMI UNITI E IL BAGNO PASSATORE. INTERASSE PENNELLO RIFERITO AL PENNELLO SUD.	

DATA:

04/06/2004

RILEVATORE:

GIUNCHI - MINGUZZI

AGGIORNAMENTO:

PAGINA 1



COMUNE DI RAVENNA

AREA 6: PIANIFICAZIONE TERRITORIALE
SERVIZIO PROGETTAZIONE URBANISTICA

CENSIMENTO SPIAGGE LIBERE

Pagina 2

COD AREA:

1142

NUM SCHEDA:

07.502

LOCALITA':

LIDO DI DANTE

CATASTO RAVENNA

SEZIONE:

RA

FOGLIO:

171/A

MAPPALE:

186-177

TIPOLOGIA

☒ SPIAGGIA LIBERA DA CONCESSIONI☐ SPIAGGIA NATURISTI

VINCOLI AMBIENTALI VIGENTI

- ☒ VINCOLO IDROGEOLOGICO
☐ RISERVE NATURALI DELLO STATO
☐ ZONA DI PROTEZIONE SPECIALE
☐ SITI INTERESSE COMUNITARIO
☒ VINCOLO PAESISTICO LR31/2002
- L. R. 27/88 - L. 1039/39
- L. 1497/39 - L. 431 / 85

PROPRIETA' AREA

- ☐ COMUNE ☐ DEM. FORESTALE
☒ DEM. MARITTIMO ☐ PRIVATA

DIMENSIONI

LUNGHEZZA MAX: 44,12
LARGHEZZA MAX: 7,74
SUPERFICIE TOTALE: 255,14

INQUADRAMENTO



FOTO SATELLITARE TRATTO



CONNESSIONI ALLE RETI

- ☐ PISTA CICLABILE
☒ TRASPORTO PUBBLICO
☒ PARCHEGGI

DIST. SPIAGGIA

- ☐ > 300 ML
☐ > 300 ML
☐ > 300 ML

FILTRI

- ☐ PINETA ML
☐ DUNA ML
☒ RECINZIONI ML

LARGH.

0
0
0

ALT.

0
0
1,2

ACCESSIBILITA'

- ☐ ESCLUSIVA ☒ DIRETTA
☐ PRESENZA BARRIERE ARCH

PERCORSI

- ☐ CARRABILE
☒ PEDONALE

NUMERO

0
1

FREQUENZA

0
0

PAVIMENTAZ.

STERRATO

PROPRIETA' PERCORSI

- ☐ COMUNE
☐ DEMANIO FORESTALE
☒ DEMANIO MARITTIMO
☐ PRIVATA

DATI CONCESSIONE

CONCESSIONE N: 0 DATA RILASCIO
SCADENZA:
INTESTATARIO CONCESSIONE:
SEZIONE: MARE/SPIAGGIA/EDIFICATO

RECINZIONI AREA

ALTEZZA

- ☐ LEGNO 0
☐ RETE METALLICA 0
☐ VEGETAZIONE 0
☒ CEMENTO 1,2
☐ MURATURA 0

PRESENZA SERVIZI

- ☐ SERVIZI IGIENICI ☐ PUNTI RISTORO
☐ PERCORSI PAVIM. ☐ BARRIERE ARCHITET.
☐ STRUTT SALVAT. N.
☐ AREE DI SALVAT. MQ
☐ SERV. MANUTENZIONE

ARREDI

- ☐ CARTELLI BACH.
☐ CESTINI
☐ ILLUMINAZIONE
☐ AIUOLE

STATO DI CONSERVAZIONE


INSUFFICIENTE


AREA RETROSTANTE:

EDIFICATO



FOTO 1

FOTO 2

<div>DATA:<div>04/06/2004</div></div> <div>RILEVATORE:<div>GIUNCHI - MINGUZZI</div></div> <div>AGGIORNAMENTO:<div></div></div> <div>PAGINA 2</div>		<div><div></div><div>COMUNE DI RAVENNA</div><div>AREA 6: PLANIFICAZIONE TERRITORIALE SERVIZIO PROGETTAZIONE URBANISTICA</div></div> <div>CENSIMENTO SPIAGGE LIBERE</div>		<div>COD AREA:<div>1142</div></div> <div>NUM SCHEDA:<div>07.502</div></div> <div>LOCALITA':<div>LIDO DI DANTE</div></div> <div>CATASTO RAVENNA</div> <div>SEZIONE:<div>RA</div></div> <div>FOGLIO:<div>171/A</div></div> <div>MAPPAL: <div>186-177</div></div>	
--	--	--	--	--	--

DATA: <div>04/06/2004</div>		 COMUNE DI RAVENNA AREA 6: PIANIFICAZIONE TERRITORIALE SERVIZIO PROGETTAZIONE URBANISTICA		COD AREA: <div>1143</div>		NUM SCHEDA: <div>07.503</div>	
RILEVATORE: <div>GIUNCHI - MINGUZZI</div>				LOCALITA': <div>LIDO DI DANTE</div>			
AGGIORNAMENTO: <div></div>				CATASTO RAVENNA			
PAGINA 1		Pagina 2		SEZIONE: <div>RA</div>			
				FOGLIO: <div>171/A</div>			
				MAPPALE: <div>186-177</div>			

TIPOLOGIA
☒ SPIAGGIA LIBERA DA CONCESSIONI
 ☐ SPIAGGIA NATURISTI
 ☐

VINCOLI AMBIENTALI VIGENTI <input checked="" type="checkbox"/> VINCOLO IDROGEOLOGICO <input type="checkbox"/> RISERVE NATURALI DELLO STATO <input type="checkbox"/> ZONA DI PROTEZIONE SPECIALE <input type="checkbox"/> SITI INTERESSE COMUNITARIO <input checked="" type="checkbox"/> VINCOLO PAESISTICO LR31/2002 - L. R. 27/88 - L. 1039/39 - L. 1497/39 - L. 431 / 85		PROPRIETA' AREA <input type="checkbox"/> COMUNE <input type="checkbox"/> DEM. FORESTALE <input checked="" type="checkbox"/> DEM. MARITTIMO <input type="checkbox"/> PRIVATA <div></div>		INQUADRAMENTO 		FOTO SATELLITARE TRATTO 	
DIMENSIONI LUNGHEZZA MAX: <div>10</div> LARGHEZZA MAX: <div>12,32</div> SUPERFICIE TOTALE: <div>104,82</div>							



CONNESSIONI ALLE RETI <input type="checkbox"/> PISTA CICLABILE <input checked="" type="checkbox"/> TRASPORTO PUBBLICO <input checked="" type="checkbox"/> PARCHEGGI		DIST. SPIAGGIA <input type="checkbox"/> > 300 ML <input type="checkbox"/> > 300 ML <input type="checkbox"/> > 300 ML		FILTRI <input type="checkbox"/> PINETA ML <input type="checkbox"/> DUNA ML <input checked="" type="checkbox"/> RECINZIONI ML		LARGH. <div>0</div> <div>0</div> <div>0</div>		ALT. <div>0</div> <div>0</div> <div>1,2</div>	
---	--	--	--	--	--	---	--	---	--

ACCESSIBILITA' <input checked="" type="checkbox"/> ESCLUSIVA <input checked="" type="checkbox"/> DIRETTA <input type="checkbox"/> PRESENZA BARRIERE ARCH		PERCORSI <input type="checkbox"/> CARRABILE <input type="checkbox"/> PEDONALE		NUMERO <div>0</div> <div>0</div>		FREQUENZA <div>0</div> <div>0</div>		PAVIMENTAZ. <div></div> <div></div>	
---	--	--	--	---	--	--	--	--	--



PROPRIETA' PERCORSI <input type="checkbox"/> COMUNE <input type="checkbox"/> DEMANIO FORESTALE <input type="checkbox"/> DEMANIO MARITTIMO <input type="checkbox"/> PRIVATA		DATI CONCESSIONE CONCESSIONE N: <div>0</div> DATA RILASCIO <div></div> SCADENZA: <div></div> INTESTATARIO CONCESSIONE: <div></div>	
		SEZIONE: <div>MARE/SPIAGGIA/EDIFICATO</div>	

RECINZIONI AREA <input type="checkbox"/> LEGNO <div>0</div> <input type="checkbox"/> RETE METALLICA <div>0</div> <input type="checkbox"/> VEGETAZIONE <div>0</div> <input checked="" type="checkbox"/> CEMENTO <div>0,8</div> <input type="checkbox"/> MURATURA <div>0</div>		PRESENZA SERVIZI <input type="checkbox"/> SERVIZI IGIENICI <input type="checkbox"/> PUNTI RISTORO <input type="checkbox"/> PERCORSI PAVIM. <input type="checkbox"/> BARRIERE ARCHITET. <input type="checkbox"/> STRUTT SALVAT. N. <div></div> <input type="checkbox"/> AREE DI SALVAT. MQ <div></div> <input type="checkbox"/> SERV. MANUTENZIONE <div></div>		ARREDI <input type="checkbox"/> CARTELLI BACH. <input checked="" type="checkbox"/> CESTINI <input type="checkbox"/> ILLUMINAZIONE <input type="checkbox"/> AIUOLE <input type="checkbox"/> <div></div>	
--	--	---	--	--	--

STATO DI CONSERVAZIONE <div>SUFFICIENTE</div>		AREA RETROSTANTE: <div>EDIFICATO</div>	
---	--	--	--

FOTO 1 		FOTO 2 	
---	--	---	--

DATA: <div>04/06/2004</div>	<div><div>COMUNE DI RAVENNA</div><div>AREA 6: PLANIFICAZIONE TERRITORIALE SERVIZIO PROGETTAZIONE URBANISTICA</div></div>	COD AREA: <div>1143</div>	NUM SCHEDA: <div>07.503</div>
RILEVATORE: <div>GIUNCHI - MINGUZZI</div>		LOCALITA': <div>LIDO DI DANTE</div>	
AGGIORNAMENTO: <div></div>		CATASTO RAVENNA	
		SEZIONE: <div>RA</div>	
		FOGLIO: <div>171/A</div>	
<div>PAGINA 2</div>		MAPPALe: <div>186-177</div>	

TIPOLOGIA		
<input checked="" type="checkbox"/> SPIAGGIA LIBERA DA CONCESSIONI <input type="checkbox"/> SPIAGGIA NATURISTI <input type="checkbox"/>		
PRESENZA DI DUNE		
CARATTERISTICHE	RECINZIONI	FOTO 3
<input type="checkbox"/> PORZIONE DI DUNA <input type="checkbox"/> PRESENZA DI VEGETAZIONE <input type="checkbox"/> LEGNO	<input type="checkbox"/> CONTINUA <input type="checkbox"/> SOGGETTA A CALPESTIO <input type="checkbox"/> FERRO	
<div>RIFERIMENTO SCHEDA</div> <div><input type="checkbox"/> PRES. DI CAPANNI</div>	<input type="checkbox"/> CEMENTO <input type="checkbox"/> RETE METALICA	
DIMENSIONI	CONSERVAZIONE	
FRONTE ML. <div>0</div>	<input type="checkbox"/> INSUFFICIENTE	
PROFONDITA' ML. <div>0</div>	<input type="checkbox"/> SUFFICIENTE	
ALTEZZA ML. <div>0</div>	<input type="checkbox"/> BUONO	FOTO 4
SUPERFICIE MQ. <div>0</div>	<input type="checkbox"/> OTTIMO	
PRESENZA DI PINETE		
CARATTERISTICHE	RECINZIONI	
<input type="checkbox"/> BASSURE <input type="checkbox"/> PRESENZA DI SOTTOBOSCO <input type="checkbox"/> LEGNO	<input type="checkbox"/> PERCORSI <input type="checkbox"/> SOGGETTA A CALPESTIO <input type="checkbox"/> FERRO	
<div>RIFERIMENTO SCHEDA:</div> <div>PRESENZA STRUTTURE:</div>	<input type="checkbox"/> CEMENTO <input type="checkbox"/> RETE METALLICA	
DIMENSIONI	CONSERVAZIONE	
FRONTE ML. <div>0</div>	<input type="checkbox"/> INSUFFICIENTE	
PROFONDITA' ML. <div>0</div>	<input type="checkbox"/> SUFFICIENTE	
ALTEZZA ML. <div>0</div>	<input type="checkbox"/> BUONO	
SUPERFICIE MQ. <div>0</div>	<input type="checkbox"/> OTTIMO	FOTO 5
PROTEZIONE COSTA		
<input checked="" type="checkbox"/> PARALLELE <div>MATERIALI</div>	<div>TIPOLOGIA</div>	
<input checked="" type="checkbox"/> CONTINUE <input checked="" type="checkbox"/> MASSI IN PIETRA	<input type="checkbox"/> EMERSE	
DIST. COSTA <div>183,71</div> <input type="checkbox"/> MASSI IN CEMENTO	<input checked="" type="checkbox"/> SOFFOLTE	
INTERASSE: <div>0</div> <input type="checkbox"/> SACCHI DI SABBIA	<input type="checkbox"/> SOMMERSE	<div>NOTE</div> <div>SPIAGGIA COMPRESA TRA IL BAGNO SUSY E IL BAGNO SMERALDO.</div>
<input type="checkbox"/> RADENTI <div>MATERIALI</div>	<div>TIPOLOGIA</div>	
<input type="checkbox"/> CONTINUE <input type="checkbox"/> RADENTI MASSI IN PIETRA	<input type="checkbox"/> EMERSA	
LUNGHEZZA: <div>0</div> <input type="checkbox"/> MASSI IN CEMENTO	<input type="checkbox"/> SOFFOLTA	
<input type="checkbox"/> SACCHI DI SABBIA	<input type="checkbox"/> SOMMERSA	
<input type="checkbox"/> A PENNELLO <div>MATERIALI</div>	<div>TIPOLOGIA</div>	
NUMERO: <div>0</div> <input type="checkbox"/> MASSI IN PIETRA	<input type="checkbox"/> EMERSE	
LUNGHEZZA <div>0</div> <input type="checkbox"/> MASSI IN CEMENTO	<input type="checkbox"/> SOFFOLTE	
INTERASSE <div>0</div> <input type="checkbox"/> SACCHI DI SABBIA	<input type="checkbox"/> SOMMERSE	
DINAMICA DELLA COSTA		
<input checked="" type="checkbox"/> EROSIONE <input type="checkbox"/> RIPASCIMENTO <input type="checkbox"/> STABILE		

DATA:
04/06/2004
RILEVATORE:
GIUNCHI - MINGUZZI
AGGIORNAMENTO:
PAGINA 1



COMUNE DI RAVENNA
AREA 6: PIANIFICAZIONE TERRITORIALE
SERVIZIO PROGETTAZIONE URBANISTICA

CENSIMENTO SPIAGGE LIBERE

Pagina 2

COD AREA:	NUM SCHEDA:
1144	07.504
LOCALITA':	
LIDO DI DANTE	
CATASTO RAVENNA	
SEZIONE:	RA
FOGLIO:	171/A
MAPPAL:	186-177

TIPOLOGIA

☒ SPIAGGIA LIBERA DA CONCESSIONI

☐ SPIAGGIA NATURISTI

VINCOLI AMBIENTALI VIGENTI

- ☒ VINCOLO IDROGEOLOGICO
☐ RISERVE NATURALI DELLO STATO
☐ ZONA DI PROTEZIONE SPECIALE
☐ SITI INTERESSE COMUNITARIO
☒ VINCOLO PAESISTICO LR31/2002
- L. R. 27/88 - L. 1039/39
- L. 1497/39 - L. 431 / 85

PROPRIETA' AREA

- ☐ COMUNE ☐ DEM. FORESTALE
☒ DEM. MARITTIMO ☐ PRIVATA

DIMENSIONI

LUNGHEZZA MAX: 41,91
LARGHEZZA MAX: 28,07
SUPERFICIE TOTALE: 978,01

INQUADRAMENTO



FOTO SATELLITARE TRATTO



CONNESSIONI ALLE RETI

- ☐ PISTA CICLABILE
☒ TRASPORTO PUBBLICO
☒ PARCHEGGI

DIST. SPIAGGIA

- ☐ > 300 ML
☐ > 300 ML
☐ > 300 ML

FILTRI

- ☐ PINETA ML
☐ DUNA ML
☒ RECINZIONI ML

LARGH.

0
0
0

ALT.

0
0
0,8

ACCESSIBILITA'

- ☒ ESCLUSIVA ☒ DIRETTA
☐ PRESENZA BARRIERE ARCH

PERCORSI

- ☐ CARRABILE
☐ PEDONALE

NUMERO

0
0

FREQUENZA

0
0

PAVIMENTAZ.

PROPRIETA' PERCORSI

- ☐ COMUNE
☐ DEMANIO FORESTALE
☐ DEMANIO MARITTIMO
☐ PRIVATA

DATI CONCESSIONE

CONCESSIONE N: 0 DATA RILASCIO
SCADENZA:
INTESTATARIO CONCESSIONE:
SEZIONE: MARE/SPIAGGIA/EDIFICATO

RECINZIONI AREA

ALTEZZA

- ☐ LEGNO 0
☐ RETE METALLICA 0
☐ VEGETAZIONE 0
☒ CEMENTO 0,8
☐ MURATURA 0

PRESENZA SERVIZI

- ☐ SERVIZI IGIENICI ☐ PUNTI RISTORO
☐ PERCORSI PAVIM. ☐ BARRIERE ARCHITET.
☒ STRUTT SALVAT. N. 1
☐ AREE DI SALVAT. MQ
☐ SERV. MANUTENZIONE

ARREDI

- ☐ CARTELLI BACH.
☒ CESTINI
☐ ILLUMINAZIONE
☐ AIUOLE

STATO DI CONSERVAZIONE

SUFFICIENTE

AREA RETROSTANTE:

EDIFICATO



FOTO 1



FOTO 2



DATA:	04/06/2004	 <div>COMUNE DI RAVENNA</div> AREA 6: PLANIFICAZIONE TERRITORIALE SERVIZIO PROGETTAZIONE URBANISTICA	COD AREA:	1144	NUM SCHEDA:	07.504
RILEVATORE:	GIUNCHI - MINGUZZI		LOCALITA':	LIDO DI DANTE		
AGGIORNAMENTO:			CATASTO RAVENNA			
			SEZIONE:	RA		
			FOGLIO:	171/A		
PAGINA 2			MAPPAL:	186-177		

TIPOLOGIA		
<input checked="" type="checkbox"/> SPIAGGIA LIBERA DA CONCESSIONI <input type="checkbox"/> SPIAGGIA NATURISTI		
PRESENZA DI DUNE		
CARATTERISTICHE	RECINZIONI	FOTO 3
<input type="checkbox"/> PORZIONE DI DUNA <input type="checkbox"/> PRESENZA DI VEGETAZIONE <input type="checkbox"/> LEGNO	<input type="checkbox"/> CONTINUA <input type="checkbox"/> SOGGETTA A CALPESTIO <input type="checkbox"/> FERRO	
RIFERIMENTO SCHEDA	<input type="checkbox"/> CEMENTO	
<input type="checkbox"/> PRES. DI CAPANNI	<input type="checkbox"/> RETE METALICA	
DIMENSIONI	CONSERVAZIONE	
FRONTE ML. 0	<input type="checkbox"/> INSUFFICIENTE	FOTO 4
PROFONDITA' ML. 0	<input type="checkbox"/> SUFFICIENTE	
ALTEZZA ML. 0	<input type="checkbox"/> BUONO	
SUPERFICIE MQ. 0	<input type="checkbox"/> OTTIMO	
PRESENZA DI PINETE		
CARATTERISTICHE	RECINZIONI	FOTO 4
<input type="checkbox"/> BASSURE <input type="checkbox"/> PRESENZA DI SOTTOBOSCO <input type="checkbox"/> LEGNO	<input type="checkbox"/> PERCORSI <input type="checkbox"/> SOGGETTA A CALPESTIO <input type="checkbox"/> FERRO	
RIFERIMENTO SCHEDA:	<input type="checkbox"/> CEMENTO	
PRESENZA STRUTTURE:	<input type="checkbox"/> RETE METALLICA	
DIMENSIONI	CONSERVAZIONE	
FRONTE ML. 0	<input type="checkbox"/> INSUFFICIENTE	FOTO 5
PROFONDITA' ML. 0	<input type="checkbox"/> SUFFICIENTE	
ALTEZZA ML. 0	<input type="checkbox"/> BUONO	
SUPERFICIE MQ. 0	<input type="checkbox"/> OTTIMO	
PROTEZIONE COSTA		
<input checked="" type="checkbox"/> PARALLELE	MATERIALI	TIPOLOGIA
<input checked="" type="checkbox"/> CONTINUE	<input checked="" type="checkbox"/> MASSI IN PIETRA	<input type="checkbox"/> EMERSE
DIST. COSTA 187,71	<input type="checkbox"/> MASSI IN CEMENTO	<input checked="" type="checkbox"/> SOFFOLTE
INTERASSE: 0	<input type="checkbox"/> SACCHI DI SABBIA	<input type="checkbox"/> SOMMERSE
<input type="checkbox"/> RADENTI	MATERIALI	TIPOLOGIA
<input type="checkbox"/> CONTINUE	<input type="checkbox"/> RADENTI MASSI IN PIETRA	<input type="checkbox"/> EMERSA
LUNGHEZZA: 0	<input type="checkbox"/> MASSI IN CEMENTO	<input type="checkbox"/> SOFFOLTA
	<input type="checkbox"/> SACCHI DI SABBIA	<input type="checkbox"/> SOMMERSA
<input type="checkbox"/> A PENNELLO	MATERIALI	TIPOLOGIA
NUMERO: 0	<input type="checkbox"/> MASSI IN PIETRA	<input type="checkbox"/> EMERSE
LUNGHEZZA 0	<input type="checkbox"/> MASSI IN CEMENTO	<input type="checkbox"/> SOFFOLTE
INTERASSE 0	<input type="checkbox"/> SACCHI DI SABBIA	<input type="checkbox"/> SOMMERSE
DINAMICA DELLA COSTA		
<input checked="" type="checkbox"/> EROSIONE <input type="checkbox"/> RIPASCIMENTO <input type="checkbox"/> STABILE		
NOTE		
SPIAGGIA COMPRESA TRA IL BAGNO SMERALDO E IL CIRCOLO MO.BO.		

DATA:
04/06/2004
RILEVATORE:
GIUNCHI - MINGUZZI
AGGIORNAMENTO:
PAGINA 1



COMUNE DI RAVENNA
AREA 6: PIANIFICAZIONE TERRITORIALE
SERVIZIO PROGETTAZIONE URBANISTICA

CENSIMENTO SPIAGGE LIBERE

Pagina 2

COD AREA:	NUM SCHEDA:
1145	07.505
LOCALITA':	
LIDO DI DANTE	
CATASTO RAVENNA	
SEZIONE:	RA
FOGLIO:	171
MAPPAL:	356

TIPOLOGIA

☒ SPIAGGIA LIBERA DA CONCESSIONI

☐ SPIAGGIA NATURISTI

VINCOLI AMBIENTALI VIGENTI

- ☒ VINCOLO IDROGEOLOGICO
☐ RISERVE NATURALI DELLO STATO
☐ ZONA DI PROTEZIONE SPECIALE
☐ SITI INTERESSE COMUNITARIO
☒ VINCOLO PAESISTICO LR31/2002
- L. R. 27/88 - L. 1039/39
- L. 1497/39 - L. 431 / 85

PROPRIETA' AREA

- ☐ COMUNE ☐ DEM. FORESTALE
☒ DEM. MARITTIMO ☐ PRIVATA

DIMENSIONI

LUNGHEZZA MAX: 14,87
LARGHEZZA MAX: 60,91
SUPERFICIE TOTALE: 529,34

INQUADRAMENTO



FOTO SATELLITARE TRATTO



CONNESSIONI ALLE RETI

- ☐ PISTA CICLABILE
☒ TRASPORTO PUBBLICO
☒ PARCHEGGI

DIST. SPIAGGIA

- ☐ > 300 ML
☐ > 300 ML
☐ > 300 ML

FILTRI

- ☐ PINETA ML
☐ DUNA ML
☐ RECINZIONI ML

LARGH.

0
0
0

ALT.

0
0
0

ACCESSIBILITA'

- ☐ ESCLUSIVA ☐ DIRETTA
☐ PRESENZA BARRIERE ARCH

PERCORSI

- ☒ CARRABILE
☐ PEDONALE

NUMERO

1
0

FREQUENZA

0
0

PAVIMENTAZ.

STERRATO

PROPRIETA' PERCORSI

- ☐ COMUNE
☐ DEMANIO FORESTALE
☒ DEMANIO MARITTIMO
☐ PRIVATA

DATI CONCESSIONE

CONCESSIONE N: 0 DATA RILASCIO
SCADENZA:
INTESTATARIO CONCESSIONE:
SEZIONE: MARE/SPIAGGIA/EDIFICATO

RECINZIONI AREA

- ☐ LEGNO
☐ RETE METALLICA
☐ VEGETAZIONE
☐ CEMENTO
☐ MURATURA

ALTEZZA

0
0
0
0
0

PRESENZA SERVIZI

- ☐ SERVIZI IGIENICI ☐ PUNTI RISTORO
☐ PERCORSI PAVIM. ☐ BARRIERE ARCHITET.
☐ STRUTT. SALVAT. N.
☐ AREE DI SALVAT. MQ
☐ SERV. MANUTENZIONE

ARREDI

- ☐ CARTELLI BACH.
☐ CESTINI
☐ ILLUMINAZIONE
☐ AIUOLE

STATO DI CONSERVAZIONE

SUFFICIENTE

AREA RETROSTANTE:


EDIFICATO

FOTO 1






FOTO 2



DATA: 04/06/2004		 COMUNE DI RAVENNA AREA 6: PIANIFICAZIONE TERRITORIALE SERVIZIO PROGETTAZIONE URBANISTICA	COD AREA: 1145		NUM SCHEDA: 07.505
RILEVATORE: GIUNCHI - MINGUZZI			LOCALITA': LIDO DI DANTE		
AGGIORNAMENTO:			CATASTO RAVENNA		
			SEZIONE: RA		
		FOGLIO: 171			
		MAPPALE: 356			
PAGINA 2					

TIPOLOGIA		
<input checked="" type="checkbox"/> SPIAGGIA LIBERA DA CONCESSIONI <input type="checkbox"/> SPIAGGIA NATURISTI		
PRESENZA DI DUNE		
CARATTERISTICHE		RECINZIONI
<input type="checkbox"/> PORZIONE DI DUNA	<input type="checkbox"/> PRESENZA DI VEGETAZIONE	<input type="checkbox"/> LEGNO
<input type="checkbox"/> CONTINUA	<input type="checkbox"/> SOGGETTA A CALPESTIO	<input type="checkbox"/> FERRO
RIFERIMENTO SCHEDA		<input type="checkbox"/> CEMENTO
<input type="checkbox"/> PRES. DI CAPANNI		<input type="checkbox"/> RETE METALLICA
DIMENSIONI		CONSERVAZIONE
FRONTE ML.	0	<input type="checkbox"/> INSUFFICIENTE
PROFONDITA' ML.	0	<input type="checkbox"/> SUFFICIENTE
ALTEZZA ML.	0	<input type="checkbox"/> BUONO
SUPERFICIE MQ.	0	<input type="checkbox"/> OTTIMO
PRESENZA DI PINETE		
CARATTERISTICHE		RECINZIONI
<input type="checkbox"/> BASSURE	<input type="checkbox"/> PRESENZA DI SOTTOBOSCO	<input type="checkbox"/> LEGNO
<input type="checkbox"/> PERCORSI	<input type="checkbox"/> SOGGETTA A CALPESTIO	<input type="checkbox"/> FERRO
RIFERIMENTO SCHEDA:		<input type="checkbox"/> CEMENTO
PRESENZA STRUTTURE:		<input type="checkbox"/> RETE METALLICA
DIMENSIONI		CONSERVAZIONE
FRONTE ML.	0	<input type="checkbox"/> INSUFFICIENTE
PROFONDITA' ML	0	<input type="checkbox"/> SUFFICIENTE
ALTEZZA ML	0	<input type="checkbox"/> BUONO
SUPERFICIE MQ.	0	<input type="checkbox"/> OTTIMO
PROTEZIONE COSTA		
<input checked="" type="checkbox"/> PARALLELE	MATERIALI	TIPOLOGIA
<input checked="" type="checkbox"/> CONTINUE	<input checked="" type="checkbox"/> MASSI IN PIETRA	<input type="checkbox"/> EMERSE
DIST. COSTA 185	<input type="checkbox"/> MASSI IN CEMENTO	<input checked="" type="checkbox"/> SOFFOLTE
INTERASSE: 0	<input type="checkbox"/> SACCHI DI SABBIA	<input type="checkbox"/> SOMMERSE
<input type="checkbox"/> RADENTI	MATERIALI	TIPOLOGIA
<input type="checkbox"/> CONTINUE	<input type="checkbox"/> RADENTI MASSI IN PIETRA	<input type="checkbox"/> EMERSA
LUNGHEZZA: 0	<input type="checkbox"/> MASSI IN CEMENTO	<input type="checkbox"/> SOFFOLTA
	<input type="checkbox"/> SACCHI DI SABBIA	<input type="checkbox"/> SOMMERSA
<input checked="" type="checkbox"/> A PENNELLO	MATERIALI	TIPOLOGIA
NUMERO: 1	<input checked="" type="checkbox"/> MASSI IN PIETRA	<input checked="" type="checkbox"/> EMERSE
LUNGHEZZA 64,79	<input type="checkbox"/> MASSI IN CEMENTO	<input type="checkbox"/> SOFFOLTE
INTERASSE 297,19	<input type="checkbox"/> SACCHI DI SABBIA	<input type="checkbox"/> SOMMERSE
DINAMICA DELLA COSTA		
<input checked="" type="checkbox"/> EROSIONE <input type="checkbox"/> RIPASCIMENTO <input type="checkbox"/> STABILE		

FOTO 3

FOTO 4

FOTO 5

NOTE
SPIAGGIA COMPRESA TRA IL CENTRO MO.BO E IL BAGNO CLASSE. INTERASSE PENNELLO RIFERITO AL PENNELLO SUD.

DATA:
04/06/2004
RILEVATORE:
GIUNCHI - MINGUZZI
AGGIORNAMENTO:
PAGINA 1



COMUNE DI RAVENNA
AREA 6: PIANIFICAZIONE TERRITORIALE
SERVIZIO PROGETTAZIONE URBANISTICA

CENSIMENTO SPIAGGE LIBERE

Pagina 2

COD AREA:	NUM SCHEDA:
1146	07.506
LOCALITA':	
LIDO DI DANTE	
CATASTO RAVENNA	
SEZIONE:	RA
FOGLIO:	171
MAPPAL:	356

TIPOLOGIA

☒ SPIAGGIA LIBERA DA CONCESSIONI

☐ SPIAGGIA NATURISTI

VINCOLI AMBIENTALI VIGENTI

- ☒ VINCOLO IDROGEOLOGICO
☒ RISERVE NATURALI DELLO STATO
☒ ZONA DI PROTEZIONE SPECIALE
☒ SITI INTERESSE COMUNITARIO
☒ VINCOLO PAESISTICO LR31/2002
- L. R. 27/88 - L. 1039/39
- L. 1497/39 - L. 431 / 85

PROPRIETA' AREA

- ☐ COMUNE ☐ DEM. FORESTALE
☒ DEM. MARITTIMO ☐ PRIVATA

DIMENSIONI

LUNGHEZZA MAX: 806,98
LARGHEZZA MAX: 74,45
SUPERFICIE TOTALE: 30701,37

INQUADRAMENTO

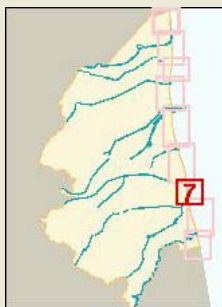


FOTO SATELLITARE TRATTO



CONNESSIONI ALLE RETI

- ☐ PISTA CICLABILE
☒ TRASPORTO PUBBLICO
☒ PARCHEGGI

DIST. SPIAGGIA

- ☐ > 300 ML
☐ > 300 ML
☐ > 300 ML

FILTRI

- ☒ PINETA ML
☒ DUNA ML
☒ RECINZIONI ML

LARGH.

122,75
34,02
0

ALT.

0
0
2

ACCESSIBILITA'

- ☐ ESCLUSIVA ☐ DIRETTA
☐ PRESENZA BARRIERE ARCH

PERCORSI

- ☐ CARRABILE
☒ PEDONALE

NUMERO

0
2

FREQUENZA

0
0

PAVIMENTAZ.

STERRATO

PROPRIETA' PERCORSI

- ☐ COMUNE
☒ DEMANIO FORESTALE
☐ DEMANIO MARITTIMO
☐ PRIVATA

DATI CONCESSIONE

CONCESSIONE N: 0 DATA RILASCIO
SCADENZA:
INTESTATARIO CONCESSIONE:
SEZIONE: MARE/SPIAGGIA/CAMPEGGIO/PINETA/AGRICOLO

RECINZIONI AREA

- ☐ LEGNO
☒ RETE METALLICA
☐ VEGETAZIONE
☒ CEMENTO
☐ MURATURA

ALTEZZA

0
0,8
0
1,2
0

PRESENZA SERVIZI

- ☐ SERVIZI IGIENICI ☐ PUNTI RISTORO
☐ PERCORSI PAVIM. ☐ BARRIERE ARCHITET.
☐ STRUTT SALVAT. N.
☐ AREE DI SALVAT. MQ
☐ SERV. MANUTENZIONE

ARREDI

- ☐ CARTELLI BACH.
☐ CESTINI
☐ ILLUMINAZIONE
☐ AIUOLE

STATO DI CONSERVAZIONE

SUFFICIENTE

AREA RETROSTANTE:


CAMPEGGIO

FOTO 1






FOTO 2



DATA: 04/06/2004		 COMUNE DI RAVENNA <i>AREA 6: PLANIFICAZIONE TERRITORIALE SERVIZIO PROGETTAZIONE URBANISTICA</i>	COD AREA: 1146		NUM SCHEDA: 07.506	
RILEVATORE: GIUNCHI - MINGUZZI			LOCALITA': LIDO DI DANTE			
AGGIORNAMENTO:			CATASTO RAVENNA			
			SEZIONE: RA		FOGLIO: 171	
PAGINA 2				MAPPALE: 356		

TIPOLOGIA		
<input checked="" type="checkbox"/> SPIAGGIA LIBERA DA CONCESSIONI <input type="checkbox"/> SPIAGGIA NATURISTI <input type="checkbox"/>		
PRESENZA DI DUNE		
CARATTERISTICHE		RECINZIONI
<input type="checkbox"/> PORZIONE DI DUNA <input checked="" type="checkbox"/> PRESENZA DI VEGETAZIONE	<input type="checkbox"/> LEGNO	
<input checked="" type="checkbox"/> CONTINUA <input checked="" type="checkbox"/> SOGGETTA A CALPESTIO	<input type="checkbox"/> FERRO	
RIFERIMENTO SCHEDA 07.801	<input type="checkbox"/> CEMENTO	
<input type="checkbox"/> PRES. DI CAPANNI	<input type="checkbox"/> RETE METALLICA	
DIMENSIONI		CONSERVAZIONE
FRONTE ML. 2105,05	<input type="checkbox"/> INSUFFICIENTE	
PROFONDITA' ML. 34,02	<input type="checkbox"/> SUFFICIENTE	
ALTEZZA ML. 0	<input checked="" type="checkbox"/> BUONO	
SUPERFICIE MQ. 5549,27	<input type="checkbox"/> OTTIMO	
PRESENZA DI PINETE		
CARATTERISTICHE		RECINZIONI
<input type="checkbox"/> BASSURE <input checked="" type="checkbox"/> PRESENZA DI SOTTOBOSCO	<input type="checkbox"/> LEGNO	
<input checked="" type="checkbox"/> PERCORSI <input checked="" type="checkbox"/> SOGGETTA A CALPESTIO	<input type="checkbox"/> FERRO	
RIFERIMENTO SCHEDA: 07.301	<input type="checkbox"/> CEMENTO	
PRESENZA STRUTTURE:	<input checked="" type="checkbox"/> RETE METALLICA	
DIMENSIONI		CONSERVAZIONE
FRONTE ML. 2666,7	<input type="checkbox"/> INSUFFICIENTE	
PROFONDITA' ML. 340,26	<input type="checkbox"/> SUFFICIENTE	
ALTEZZA ML. 0	<input checked="" type="checkbox"/> BUONO	
SUPERFICIE MQ. 1166245	<input type="checkbox"/> OTTIMO	
PROTEZIONE COSTA		
<input checked="" type="checkbox"/> PARALLELE	MATERIALI	TIPOLOGIA
<input checked="" type="checkbox"/> CONTINUE <input checked="" type="checkbox"/> MASSI IN PIETRA	<input type="checkbox"/> MASSI IN CEMENTO	<input type="checkbox"/> EMERSE
DIST. COSTA 203,57 <input type="checkbox"/> SACCHI DI SABBIA		<input checked="" type="checkbox"/> SOFFOLTE
INTERASSE: 0		<input type="checkbox"/> SOMMERSE
<input type="checkbox"/> RADENTI	MATERIALI	TIPOLOGIA
<input type="checkbox"/> CONTINUE <input type="checkbox"/> RADENTI MASSI IN PIETRA	<input type="checkbox"/> MASSI IN CEMENTO	<input type="checkbox"/> EMERSA
LUNGHEZZA: 0 <input type="checkbox"/> SACCHI DI SABBIA		<input type="checkbox"/> SOFFOLTA
		<input type="checkbox"/> SOMMERSA
<input checked="" type="checkbox"/> A PENNELLO	MATERIALI	TIPOLOGIA
NUMERO: 1 <input checked="" type="checkbox"/> MASSI IN PIETRA	<input type="checkbox"/> MASSI IN CEMENTO	<input checked="" type="checkbox"/> EMERSE
LUNGHEZZA 195,08 <input type="checkbox"/> SACCHI DI SABBIA		<input type="checkbox"/> SOFFOLTE
INTERASSE 140,21		<input checked="" type="checkbox"/> SOMMERSE
DINAMICA DELLA COSTA		
<input checked="" type="checkbox"/> EROSIONE <input type="checkbox"/> RIPASCIMENTO <input type="checkbox"/> STABILE		

FOTO 3	
	
FOTO 4	
	
FOTO 5	
	
NOTE	
SPIAGGIA COMPRESA TRA IL BAGNO CLASSE E SPIAGGIA NATURISTA. SOLAMENTE PORZIONI DI DUNA NELLA SPIAGGIA. INTERASSE PENNELLO RIFERITO AL PENNELLO SUD.	

DATA: 04/06/2004	 COMUNE DI RAVENNA AREA 6: PIANIFICAZIONE TERRITORIALE SERVIZIO PROGETTAZIONE URBANISTICA	COD AREA: 1148	NUM SCHEDA: 07.508
RILEVATORE: GIUNCHI - MINGUZZI		LOCALITA': LIDO DI DANTE	
AGGIORNAMENTO:		CATASTO RAVENNA	
		SEZIONE: RA	FOGLIO: 171-217
PAGINA 1	Pagina 2	MAPPAL: 356-30	

TIPOLOGIA☒ SPIAGGIA LIBERA DA CONCESSIONI☐ SPIAGGIA NATURISTI**VINCOLI AMBIENTALI VIGENTI**

- ☒ VINCOLO IDROGEOLOGICO
☒ RISERVE NATURALI DELLO STATO
☒ ZONA DI PROTEZIONE SPECIALE
☒ SITI INTERESSE COMUNITARIO
☒ VINCOLO PAESISTICO LR31/2002
- L. R. 27/88 - L. 1039/39
- L. 1497/39 - L. 431 / 85

PROPRIETA' AREA

- ☐ COMUNE ☐ DEM. FORESTALE
☒ DEM. MARITTIMO ☐ PRIVATA

DIMENSIONI

LUNGHEZZA MAX: 805,4
LARGHEZZA MAX: 101,84
SUPERFICIE TOTALE: 39613,54

INQUADRAMENTO**FOTO SATELLITARE TRATTO****CONNESSIONI ALLE RETI**

- ☐ PISTA CICLABILE
☐ TRASPORTO PUBBLICO
☒ PARCHEGGI

DIST. SPIAGGIA

- ☐ > 300 ML
☐ > 300 ML
☐ > 300 ML

FILTRI

- ☒ PINETA ML
☒ DUNA ML
☐ RECINZIONI ML

LARGH.

690,57
77,29
0

ALT.

0
0
0

ACCESSIBILITA'

- ☐ ESCLUSIVA ☐ DIRETTA
☐ PRESENZA BARRIERE ARCH

PERCORSI

- ☒ CARRABILE
☐ PEDONALE

NUMERO

1
0

FREQUENZA

0
0

PAVIMENTAZ.

STERRATO

PROPRIETA' PERCORSI

- ☐ COMUNE
☒ DEMANIO FORESTALE
☐ DEMANIO MARITTIMO
☐ PRIVATA

DATI CONCESSIONE

CONCESSIONE N: 0 DATA RILASCIO
SCADENZA:
INTESTATARIO CONCESSIONE:
SEZIONE: MARE/SPIAGGIA/DUNA/PINETA

RECINZIONI AREA

- ALTEZZA
☐ LEGNO 0
☐ RETE METALLICA 0
☐ VEGETAZIONE 0
☐ CEMENTO 0
☐ MURATURA 0

PRESENZA SERVIZI

- ☐ SERVIZI IGIENICI ☐ PUNTI RISTORO
☐ PERCORSI PAVIM. ☐ BARRIERE ARCHITET.
☐ STRUTT SALVAT. N.
☐ AREE DI SALVAT. MQ
☐ SERV. MANUTENZIONE

ARREDI

- ☐ CARTELLI BACH.
☐ CESTINI
☐ ILLUMINAZIONE
☐ AIUOLE





STATO DI CONSERVAZIONE

BUONO

AREA RETROSTANTE:

PINETA

FOTO 1**FOTO 2**

<div>DATA:<div>04/06/2004</div></div> <div>RILEVATORE:<div>GIUNCHI - MINGUZZI</div></div> <div>AGGIORNAMENTO:<div></div></div> <div>PAGINA 2</div>		<div><div></div><div>COMUNE DI RAVENNA</div><div>AREA 6: PLANIFICAZIONE TERRITORIALE SERVIZIO PROGETTAZIONE URBANISTICA</div></div> <div>CENSIMENTO SPIAGGE LIBERE</div>		<div>COD AREA:<div>1148</div></div> <div>NUM SCHEDA:<div>07.508</div></div> <div>LOCALITA':<div>LIDO DI DANTE</div></div> <div>CATASTO RAVENNA</div> <div>SEZIONE:<div>RA</div></div> <div>FOGLIO:<div>171-217</div></div> <div>MAPPALE:<div>356-30</div></div>																																									
<div>TIPOLOGIA</div> <div><input checked="" type="checkbox"/> SPIAGGIA LIBERA DA CONCESSIONI<input type="checkbox"/> SPIAGGIA NATURISTI<input type="checkbox"/></div>																																													
<div>PRESENZA DI DUNE</div> <table><tr><td colspan="2">CARATTERISTICHE</td><td colspan="2">RECINZIONI</td></tr><tr><td><input type="checkbox"/> PORZIONE DI DUNA</td><td><input checked="" type="checkbox"/> PRESENZA DI VEGETAZIONE</td><td><input type="checkbox"/> LEGNO</td><td></td></tr><tr><td><input checked="" type="checkbox"/> CONTINUA</td><td><input checked="" type="checkbox"/> SOGGETTA A CALPESTIO</td><td><input type="checkbox"/> FERRO</td><td></td></tr><tr><td>RIFERIMENTO SCHEDA</td><td>07,802</td><td><input type="checkbox"/> CEMENTO</td><td></td></tr><tr><td><input type="checkbox"/> PRES. DI CAPANNI</td><td></td><td><input type="checkbox"/> RETE METALIICA</td><td></td></tr><tr><td colspan="2">DIMENSIONI</td><td colspan="2">CONSERVAZIONE</td></tr><tr><td>FRONTE ML.</td><td>2105,05</td><td><input type="checkbox"/> INSUFFICIENTE</td><td></td></tr><tr><td>PROFONDITA' ML.</td><td>34,02</td><td><input type="checkbox"/> SUFFICIENTE</td><td></td></tr><tr><td>ALTEZZA ML.</td><td>0</td><td><input checked="" type="checkbox"/> BUONO</td><td></td></tr><tr><td>SUPERFICIE MQ.</td><td>5549,27</td><td><input type="checkbox"/> OTTIMO</td><td></td></tr></table>						CARATTERISTICHE		RECINZIONI		<input type="checkbox"/> PORZIONE DI DUNA	<input checked="" type="checkbox"/> PRESENZA DI VEGETAZIONE	<input type="checkbox"/> LEGNO		<input checked="" type="checkbox"/> CONTINUA	<input checked="" type="checkbox"/> SOGGETTA A CALPESTIO	<input type="checkbox"/> FERRO		RIFERIMENTO SCHEDA	07,802	<input type="checkbox"/> CEMENTO		<input type="checkbox"/> PRES. DI CAPANNI		<input type="checkbox"/> RETE METALIICA		DIMENSIONI		CONSERVAZIONE		FRONTE ML.	2105,05	<input type="checkbox"/> INSUFFICIENTE		PROFONDITA' ML.	34,02	<input type="checkbox"/> SUFFICIENTE		ALTEZZA ML.	0	<input checked="" type="checkbox"/> BUONO		SUPERFICIE MQ.	5549,27	<input type="checkbox"/> OTTIMO	
CARATTERISTICHE		RECINZIONI																																											
<input type="checkbox"/> PORZIONE DI DUNA	<input checked="" type="checkbox"/> PRESENZA DI VEGETAZIONE	<input type="checkbox"/> LEGNO																																											
<input checked="" type="checkbox"/> CONTINUA	<input checked="" type="checkbox"/> SOGGETTA A CALPESTIO	<input type="checkbox"/> FERRO																																											
RIFERIMENTO SCHEDA	07,802	<input type="checkbox"/> CEMENTO																																											
<input type="checkbox"/> PRES. DI CAPANNI		<input type="checkbox"/> RETE METALIICA																																											
DIMENSIONI		CONSERVAZIONE																																											
FRONTE ML.	2105,05	<input type="checkbox"/> INSUFFICIENTE																																											
PROFONDITA' ML.	34,02	<input type="checkbox"/> SUFFICIENTE																																											
ALTEZZA ML.	0	<input checked="" type="checkbox"/> BUONO																																											
SUPERFICIE MQ.	5549,27	<input type="checkbox"/> OTTIMO																																											
<div>FOTO 3</div> 																																													
<div>PRESENZA DI PINETE</div> <table><tr><td colspan="2">CARATTERISTICHE</td><td colspan="2">RECINZIONI</td></tr><tr><td><input type="checkbox"/> BASSURE</td><td><input checked="" type="checkbox"/> PRESENZA DI SOTTOBOSCO</td><td><input type="checkbox"/> LEGNO</td><td></td></tr><tr><td><input checked="" type="checkbox"/> PERCORSI</td><td><input checked="" type="checkbox"/> SOGGETTA A CALPESTIO</td><td><input type="checkbox"/> FERRO</td><td></td></tr><tr><td>RIFERIMENTO SCHEDA:</td><td>07.301</td><td><input type="checkbox"/> CEMENTO</td><td></td></tr><tr><td>PRESENZA STRUTTURE:</td><td></td><td><input checked="" type="checkbox"/> RETE METALLICA</td><td></td></tr><tr><td colspan="2">DIMENSIONI</td><td colspan="2">CONSERVAZIONE</td></tr><tr><td>FRONTE ML.</td><td>2666,7</td><td><input type="checkbox"/> INSUFFICIENTE</td><td></td></tr><tr><td>PROFONDITA' ML</td><td>340,26</td><td><input type="checkbox"/> SUFFICIENTE</td><td></td></tr><tr><td>ALTEZZA ML</td><td>0</td><td><input checked="" type="checkbox"/> BUONO</td><td></td></tr><tr><td>SUPERFICIE MQ.</td><td>1166245</td><td><input type="checkbox"/> OTTIMO</td><td></td></tr></table>						CARATTERISTICHE		RECINZIONI		<input type="checkbox"/> BASSURE	<input checked="" type="checkbox"/> PRESENZA DI SOTTOBOSCO	<input type="checkbox"/> LEGNO		<input checked="" type="checkbox"/> PERCORSI	<input checked="" type="checkbox"/> SOGGETTA A CALPESTIO	<input type="checkbox"/> FERRO		RIFERIMENTO SCHEDA:	07.301	<input type="checkbox"/> CEMENTO		PRESENZA STRUTTURE:		<input checked="" type="checkbox"/> RETE METALLICA		DIMENSIONI		CONSERVAZIONE		FRONTE ML.	2666,7	<input type="checkbox"/> INSUFFICIENTE		PROFONDITA' ML	340,26	<input type="checkbox"/> SUFFICIENTE		ALTEZZA ML	0	<input checked="" type="checkbox"/> BUONO		SUPERFICIE MQ.	1166245	<input type="checkbox"/> OTTIMO	
CARATTERISTICHE		RECINZIONI																																											
<input type="checkbox"/> BASSURE	<input checked="" type="checkbox"/> PRESENZA DI SOTTOBOSCO	<input type="checkbox"/> LEGNO																																											
<input checked="" type="checkbox"/> PERCORSI	<input checked="" type="checkbox"/> SOGGETTA A CALPESTIO	<input type="checkbox"/> FERRO																																											
RIFERIMENTO SCHEDA:	07.301	<input type="checkbox"/> CEMENTO																																											
PRESENZA STRUTTURE:		<input checked="" type="checkbox"/> RETE METALLICA																																											
DIMENSIONI		CONSERVAZIONE																																											
FRONTE ML.	2666,7	<input type="checkbox"/> INSUFFICIENTE																																											
PROFONDITA' ML	340,26	<input type="checkbox"/> SUFFICIENTE																																											
ALTEZZA ML	0	<input checked="" type="checkbox"/> BUONO																																											
SUPERFICIE MQ.	1166245	<input type="checkbox"/> OTTIMO																																											
<div>FOTO 4</div> 																																													
<div>PROTEZIONE COSTA</div> <table><tr><td><input type="checkbox"/> PARALLELE</td><td>MATERIALI</td><td>TIPOLOGIA</td></tr><tr><td><input type="checkbox"/> CONTINUE</td><td><input type="checkbox"/> MASSI IN PIETRA</td><td><input type="checkbox"/> EMERSE</td></tr><tr><td>DIST. COSTA</td><td><input type="checkbox"/> MASSI IN CEMENTO</td><td><input type="checkbox"/> SOFFOLTE</td></tr><tr><td>INTERASSE:</td><td><input type="checkbox"/> SACCHI DI SABBIA</td><td><input type="checkbox"/> SOMMERSE</td></tr><tr><td><input type="checkbox"/> RADENTI</td><td>MATERIALI</td><td>TIPOLOGIA</td></tr><tr><td><input type="checkbox"/> CONTINUE</td><td><input type="checkbox"/> RADENTI MASSI IN PIETRA</td><td><input type="checkbox"/> EMERSA</td></tr><tr><td>LUNGHEZZA:</td><td><input type="checkbox"/> MASSI IN CEMENTO</td><td><input type="checkbox"/> SOFFOLTA</td></tr><tr><td></td><td><input type="checkbox"/> SACCHI DI SABBIA</td><td><input type="checkbox"/> SOMMERSA</td></tr><tr><td><input type="checkbox"/> A PENNELLO</td><td>MATERIALI</td><td>TIPOLOGIA</td></tr><tr><td>NUMERO:</td><td><input type="checkbox"/> MASSI IN PIETRA</td><td><input type="checkbox"/> EMERSE</td></tr><tr><td>LUNGHEZZA</td><td><input type="checkbox"/> MASSI IN CEMENTO</td><td><input type="checkbox"/> SOFFOLTE</td></tr><tr><td>INTERASSE</td><td><input type="checkbox"/> SACCHI DI SABBIA</td><td><input type="checkbox"/> SOMMERSE</td></tr></table>						<input type="checkbox"/> PARALLELE	MATERIALI	TIPOLOGIA	<input type="checkbox"/> CONTINUE	<input type="checkbox"/> MASSI IN PIETRA	<input type="checkbox"/> EMERSE	DIST. COSTA	<input type="checkbox"/> MASSI IN CEMENTO	<input type="checkbox"/> SOFFOLTE	INTERASSE:	<input type="checkbox"/> SACCHI DI SABBIA	<input type="checkbox"/> SOMMERSE	<input type="checkbox"/> RADENTI	MATERIALI	TIPOLOGIA	<input type="checkbox"/> CONTINUE	<input type="checkbox"/> RADENTI MASSI IN PIETRA	<input type="checkbox"/> EMERSA	LUNGHEZZA:	<input type="checkbox"/> MASSI IN CEMENTO	<input type="checkbox"/> SOFFOLTA		<input type="checkbox"/> SACCHI DI SABBIA	<input type="checkbox"/> SOMMERSA	<input type="checkbox"/> A PENNELLO	MATERIALI	TIPOLOGIA	NUMERO:	<input type="checkbox"/> MASSI IN PIETRA	<input type="checkbox"/> EMERSE	LUNGHEZZA	<input type="checkbox"/> MASSI IN CEMENTO	<input type="checkbox"/> SOFFOLTE	INTERASSE	<input type="checkbox"/> SACCHI DI SABBIA	<input type="checkbox"/> SOMMERSE				
<input type="checkbox"/> PARALLELE	MATERIALI	TIPOLOGIA																																											
<input type="checkbox"/> CONTINUE	<input type="checkbox"/> MASSI IN PIETRA	<input type="checkbox"/> EMERSE																																											
DIST. COSTA	<input type="checkbox"/> MASSI IN CEMENTO	<input type="checkbox"/> SOFFOLTE																																											
INTERASSE:	<input type="checkbox"/> SACCHI DI SABBIA	<input type="checkbox"/> SOMMERSE																																											
<input type="checkbox"/> RADENTI	MATERIALI	TIPOLOGIA																																											
<input type="checkbox"/> CONTINUE	<input type="checkbox"/> RADENTI MASSI IN PIETRA	<input type="checkbox"/> EMERSA																																											
LUNGHEZZA:	<input type="checkbox"/> MASSI IN CEMENTO	<input type="checkbox"/> SOFFOLTA																																											
	<input type="checkbox"/> SACCHI DI SABBIA	<input type="checkbox"/> SOMMERSA																																											
<input type="checkbox"/> A PENNELLO	MATERIALI	TIPOLOGIA																																											
NUMERO:	<input type="checkbox"/> MASSI IN PIETRA	<input type="checkbox"/> EMERSE																																											
LUNGHEZZA	<input type="checkbox"/> MASSI IN CEMENTO	<input type="checkbox"/> SOFFOLTE																																											
INTERASSE	<input type="checkbox"/> SACCHI DI SABBIA	<input type="checkbox"/> SOMMERSE																																											
<div>FOTO 5</div> 																																													
<div>NOTE</div> <div>SPIAGGIA COMPRESA TRA LA SPIAGGIA NATURISTI E FOCE BEVANO. DUNE IN EROSIONE.</div>																																													
<div>DINAMICA DELLA COSTA</div> <div><input type="checkbox"/> EROSIONE<input type="checkbox"/> RIPASCIMENTO<input checked="" type="checkbox"/> STABILE</div>																																													

DATA:

22/04/2004

RILEVATORE:

GIUNCHI - MINGUZZI

AGGIORNAMENTO:

PAGINA 1



COMUNE DI RAVENNA

AREA 6: PIANIFICAZIONE TERRITORIALE
SERVIZIO PROGETTAZIONE URBANISTICA

CENSIMENTO SPIAGGE LIBERE

Pagina 2

COD AREA:

1149

NUM SCHEDA:

08.501

LOCALITA':

LIDO DI CLASSE

CATASTO RAVENNA

SEZIONE:

S

FOGLIO:

26

MAPPALE:

40-112

TIPOLOGIA

☒ SPIAGGIA LIBERA DA CONCESSIONI☐ SPIAGGIA NATURISTI

VINCOLI AMBIENTALI VIGENTI

- ☒ VINCOLO IDROGEOLOGICO
☒ RISERVE NATURALI DELLO STATO
☒ ZONA DI PROTEZIONE SPECIALE
☒ SITI INTERESSE COMUNITARIO
☒ VINCOLO PAESISTICO LR31/2002
- L. R. 27/88 - L. 1039/39
- L. 1497/39 - L. 431 / 85

PROPRIETA' AREA

- ☐ COMUNE ☐ DEM. FORESTALE
☒ DEM. MARITTIMO ☐ PRIVATA

DIMENSIONI

LUNGHEZZA MAX: 3373,98
LARGHEZZA MAX: 142,95
SUPERFICIE TOTALE: 265180,9

INQUADRAMENTO

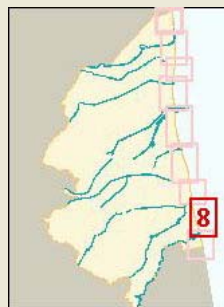



FOTO SATELLITARE TRATTO



CONNESSIONI ALLE RETI

- ☐ PISTA CICLABILE
☒ TRASPORTO PUBBLICO
☒ PARCHEGGI

DIST. SPIAGGIA

- ☐ > 300 ML
☒ > 300 ML
☒ > 300 ML

FILTRI

- ☒ PINETA ML
☒ DUNA ML
☐ RECINZIONI ML

LARGH.

832,16
58,62
0

ALT.

0
0
0

ACCESSIBILITA'

- ☐ ESCLUSIVA ☐ DIRETTA
☐ PRESENZA BARRIERE ARCH

PERCORSI

- ☐ CARRABILE
☒ PEDONALE

NUMERO

0
1

FREQUENZA

0
0

PAVIMENTAZ.

STERRATO

PROPRIETA' PERCORSI

- ☐ COMUNE
☐ DEMANIO FORESTALE
☒ DEMANIO MARITTIMO
☐ PRIVATA

DATI CONCESSIONE

CONCESSIONE N: 0 DATA RILASCIO
SCADENZA:
INTESTATARIO CONCESSIONE:

SEZIONE: MARE/SPIAGGIA/DUNA/PINETA

RECINZIONI AREA

ALTEZZA

- ☐ LEGNO 0
☐ RETE METALLICA 0
☐ VEGETAZIONE 0
☐ CEMENTO 0
☐ MURATURA 0

PRESENZA SERVIZI

- ☐ SERVIZI IGIENICI ☐ PUNTI RISTORO
☐ PERCORSI PAVIM. ☐ BARRIERE ARCHITET.
☐ STRUTT SALVAT. N.
☐ AREE DI SALVAT. MQ
☐ SERV. MANUTENZIONE

ARREDI

- ☐ CARTELLI BACH.
☐ CESTINI
☐ ILLUMINAZIONE
☐ AIUOLE

STATO DI CONSERVAZIONE

BUONO

AREA RETROSTANTE:

PINETA

FOTO 1

FOTO 2

DATA:

22/04/2004

RILEVATORE:

GIUNCHI - MINGUZZI

AGGIORNAMENTO:

PAGINA 2



COMUNE DI RAVENNA

AREA 6: PLANIFICAZIONE TERRITORIALE

SERVIZIO PROGETTAZIONE URBANISTICA

CENSIMENTO SPIAGGE LIBERE

COD AREA:

1149

NUM SCHEDA:

08.501

LOCALITA':

LIDO DI CLASSE

CATASTO RAVENNA

SEZIONE:

S

FOGLIO:

26

MAPPALE:

40-112

TIPOLOGIA

☒ SPIAGGIA LIBERA DA CONCESSIONI

☐ SPIAGGIA NATURISTI

PRESENZA DI DUNE

CARATTERISTICHE

☐ PORZIONE DI DUNA

☒ PRESENZA DI VEGETAZIONE

☐ LEGNO

☒ CONTINUA

☒ SOGGETTA A CALPESTIO

☐ FERRO

RIFERIMENTO SCHEDA

08.801

☐ CEMENTO

☐ PRES. DI CAPANNI

☐ RETE METALIICA

DIMENSIONI

FRONTE ML.

3078,69

☐ INSUFFICIENTE

PROFONDITA' ML.

58,62

☐ SUFFICIENTE

ALTEZZA ML.

0

☒ BUONO

SUPERFICIE MQ.

155189,8

☐ OTTIMO

RECINZIONI

FOTO 3

PRESENZA DI PINETE

CARATTERISTICHE

☐ BASSURE

☒ PRESENZA DI SOTTOBOSCO

☐ LEGNO

☒ PERCORSI

☒ SOGGETTA A CALPESTIO

☐ FERRO

RIFERIMENTO SCHEDA:

08.301

☐ CEMENTO

PRESENZA STRUTTURE:

☐ RETE METALLICA

DIMENSIONI

FRONTE ML.

3490,48

☐ INSUFFICIENTE

PROFONDITA' ML

831,77

☐ SUFFICIENTE

ALTEZZA ML

0

☒ BUONO

SUPERFICIE MQ.

2678181

☐ OTTIMO

RECINZIONI

FOTO 4

PROTEZIONE COSTA

☐ PARALLELE

MATERIALI

TIPOLOGIA

☐ CONTINUE

MASSI IN PIETRA

☐ EMERSE

DIST. COSTA

0

MASSI IN CEMENTO

☐ SOFFOLTE

INTERASSE:

0

SACCHI DI SABBIA

☐ SOMMERSE

☐ RADENTI

MATERIALI

TIPOLOGIA

☐ CONTINUE

RADENTI MASSI IN PIETRA

☐ EMERSA

LUNGHEZZA:

0

MASSI IN CEMENTO

☐ SOFFOLTA

SACCHI DI SABBIA

☐ SOMMERSA

☐ A PENNELLO

MATERIALI

TIPOLOGIA

NUMERO:

0

MASSI IN PIETRA

☐ EMERSE

LUNGHEZZA

0

MASSI IN CEMENTO

☐ SOFFOLTE

INTERASSE

0

SACCHI DI SABBIA

☐ SOMMERSE

DINAMICA DELLA COSTA

☒ EROSIONE


☐ RIPASCIMENTO


☐ STABILE

NOTE

SPIAGGIA COMPRESA TRA LA FOCE DEL BEVANO E SPIAGGIA CON PROTEZIONE.

DATA: 22/04/2004	COMUNE DI RAVENNA AREA 6: PIANIFICAZIONE TERRITORIALE SERVIZIO PROGETTAZIONE URBANISTICA	COD AREA: 1150	NUM SCHEDA: 08.502
RILEVATORE: GIUNCHI - MINGUZZI	CENSIMENTO SPIAGGE LIBERE	LOCALITA': LIDO DI CLASSE	
AGGIORNAMENTO:		CATASTO RAVENNA	
		SEZIONE: S	FOGLIO: 48
PAGINA 1	Pagina 2		

TIPOLOGIA					
<input checked="" type="checkbox"/> SPIAGGIA LIBERA DA CONCESSIONI <input type="checkbox"/> SPIAGGIA NATURISTI <input type="checkbox"/>					
VINCOLI AMBIENTALI VIGENTI		PROPRIETA' AREA		INQUADRAMENTO	
<input checked="" type="checkbox"/> VINCOLO IDROGEOLOGICO <input checked="" type="checkbox"/> RISERVE NATURALI DELLO STATO <input checked="" type="checkbox"/> ZONA DI PROTEZIONE SPECIALE <input checked="" type="checkbox"/> SITI INTERESSE COMUNITARIO <input checked="" type="checkbox"/> VINCOLO PAESISTICO LR31/2002 - L. R. 27/88 - L. 1039/39 - L. 1497/39 - L. 431 / 85		<input type="checkbox"/> COMUNE <input type="checkbox"/> DEM. FORESTALE <input checked="" type="checkbox"/> DEM. MARITTIMO <input type="checkbox"/> PRIVATA <input type="checkbox"/>			
		DIMENSIONI			
		LUNGHEZZA MAX: 514,85 LARGHEZZA MAX: 99,59 SUPERFICIE TOTALE: 36103,86			
CONNESSIONI ALLE RETI		DIST. SPIAGGIA		FILTRI	
<input type="checkbox"/> PISTA CICLABILE <input checked="" type="checkbox"/> TRASPORTO PUBBLICO <input checked="" type="checkbox"/> PARCHEGGI		<input type="checkbox"/> > 300 ML <input checked="" type="checkbox"/> > 300 ML <input type="checkbox"/> > 300 ML		<input checked="" type="checkbox"/> PINETA ML 978,27 <input checked="" type="checkbox"/> DUNA ML 30,21 <input type="checkbox"/> RECINZIONI ML 0	
ACCESSIBILITA'		PERCORSI		FREQUENZA	
<input type="checkbox"/> ESCLUSIVA <input type="checkbox"/> DIRETTA <input type="checkbox"/> PRESENZA BARRIERE ARCH		<input type="checkbox"/> CARRABILE <input checked="" type="checkbox"/> PEDONALE		0 0 1 0	
PROPRIETA' PERCORSI		DATI CONCESSIONE		PAVIMENTAZ.	
<input type="checkbox"/> COMUNE <input type="checkbox"/> DEMANIO FORESTALE <input checked="" type="checkbox"/> DEMANIO MARITTIMO <input type="checkbox"/> PRIVATA		CONCESSIONE N: 0 DATA RILASCIO SCADENZA: INTESTATARIO CONCESSIONE:		STERRATO	
		SEZIONE: MARE/SPIAGGIA/DUNA/PINETA			
RECINZIONI AREA		PRESENZA SERVIZI		ARREDI	
<input type="checkbox"/> LEGNO 0 <input type="checkbox"/> RETE METALLICA 0 <input type="checkbox"/> VEGETAZIONE 0 <input type="checkbox"/> CEMENTO 0 <input type="checkbox"/> MURATURA 0		<input type="checkbox"/> SERVIZI IGIENICI <input type="checkbox"/> PUNTI RISTORO <input type="checkbox"/> PERCORSI PAVIM. <input type="checkbox"/> BARRIERE ARCHITET. <input type="checkbox"/> STRUTT SALVAT. N. <input type="checkbox"/> AREE DI SALVAT. MQ <input type="checkbox"/> SERV. MANUTENZIONE		<input type="checkbox"/> CARTELLI BACH. <input type="checkbox"/> CESTINI <input type="checkbox"/> ILLUMINAZIONE <input type="checkbox"/> AIUOLE	
STATO DI CONSERVAZIONE		AREA RETROSTANTE:			
BUONO		PINETA			
FOTO 1		FOTO 2			



DATA:	22/04/2004	 <div>COMUNE DI RAVENNA</div> AREA 6: PLANIFICAZIONE TERRITORIALE SERVIZIO PROGETTAZIONE URBANISTICA	COD AREA:	1150	NUM SCHEDA:	08.502
RILEVATORE:	GIUNCHI - MINGUZZI		LOCALITA':	LIDO DI CLASSE		
AGGIORNAMENTO:			CATASTO RAVENNA			
			SEZIONE:	S		
			FOGLIO:	48		
PAGINA 2			MAPPAL:	465		

TIPOLOGIA					
<input checked="" type="checkbox"/> SPIAGGIA LIBERA DA CONCESSIONI		<input type="checkbox"/> SPIAGGIA NATURISTI			
PRESENZA DI DUNE					
CARATTERISTICHE			RECINZIONI		
<input type="checkbox"/> PORZIONE DI DUNA		<input checked="" type="checkbox"/> PRESENZA DI VEGETAZIONE		<input type="checkbox"/> LEGNO	
<input checked="" type="checkbox"/> CONTINUA		<input checked="" type="checkbox"/> SOGGETTA A CALPESTIO		<input type="checkbox"/> FERRO	
RIFERIMENTO SCHEDA		08.801			
<input type="checkbox"/> PRES. DI CAPANNI					
DIMENSIONI			CONSERVAZIONE		
FRONTE ML.		3078,69		<input type="checkbox"/> INSUFFICIENTE	
PROFONDITA' ML.		58,62		<input type="checkbox"/> SUFFICIENTE	
ALTEZZA ML.		0		<input checked="" type="checkbox"/> BUONO	
SUPERFICIE MQ.		155189,8		<input type="checkbox"/> OTTIMO	
PRESENZA DI PINETE					
CARATTERISTICHE			RECINZIONI		
<input type="checkbox"/> BASSURE		<input checked="" type="checkbox"/> PRESENZA DI SOTTOBOSCO		<input type="checkbox"/> LEGNO	
<input checked="" type="checkbox"/> PERCORSI		<input checked="" type="checkbox"/> SOGGETTA A CALPESTIO		<input type="checkbox"/> FERRO	
RIFERIMENTO SCHEDA:		08.301			
PRESENZA STRUTTURE:		<input checked="" type="checkbox"/> RETE METALLICA			
DIMENSIONI			CONSERVAZIONE		
FRONTE ML.		3490,48		<input type="checkbox"/> INSUFFICIENTE	
PROFONDITA' ML		831,77		<input type="checkbox"/> SUFFICIENTE	
ALTEZZA ML		0		<input checked="" type="checkbox"/> BUONO	
SUPERFICIE MQ.		2678181		<input type="checkbox"/> OTTIMO	
PROTEZIONE COSTA					
<input checked="" type="checkbox"/> PARALLELE		MATERIALI		TIPOLOGIA	
<input type="checkbox"/> CONTINUE		<input checked="" type="checkbox"/> MASSI IN PIETRA		<input checked="" type="checkbox"/> EMERSE	
DIST. COSTA		256		<input type="checkbox"/> SOFFOLTE	
INTERASSE:		0		<input type="checkbox"/> SOMMERSE	
<input type="checkbox"/> RADENTI		MATERIALI		TIPOLOGIA	
<input type="checkbox"/> CONTINUE		<input type="checkbox"/> RADENTI MASSI IN PIETRA		<input type="checkbox"/> EMERSA	
LUNGHEZZA:		0		<input type="checkbox"/> SOFFOLTA	
		<input type="checkbox"/> SACCHI DI SABBIA		<input type="checkbox"/> SOMMERSA	
<input checked="" type="checkbox"/> A PENNELLO		MATERIALI		TIPOLOGIA	
NUMERO:		3		<input type="checkbox"/> EMERSE	
LUNGHEZZA		75,93		<input type="checkbox"/> SOFFOLTE	
INTERASSE		353,18		<input type="checkbox"/> SOMMERSE	
DINAMICA DELLA COSTA					
<input checked="" type="checkbox"/> EROSIONE		<input type="checkbox"/> RIPASCIMENTO		<input type="checkbox"/> STABILE	
FOTO 3					
FOTO 4					
FOTO 5					
NOTE					
SPIAGGIA COMPRESA TRA LA SPIAGGIA 08.501 E IL BAGNO GO-GO. INTERASSE PENNELLO RIFERITO AI DUE A NORD.					

DATA:
22/04/2004
RILEVATORE:
GIUNCHI - MINGUZZI
AGGIORNAMENTO:
PAGINA 1



COMUNE DI RAVENNA
AREA 6: PIANIFICAZIONE TERRITORIALE
SERVIZIO PROGETTAZIONE URBANISTICA

CENSIMENTO SPIAGGE LIBERE

Pagina 2

COD AREA:	NUM SCHEDA:
1151	08.503
LOCALITA':	
LIDO DI CLASSE	
CATASTO RAVENNA	
SEZIONE:	S
FOGLIO:	48/A
MAPPAL:	191-190

TIPOLOGIA

☒ SPIAGGIA LIBERA DA CONCESSIONI

☐ SPIAGGIA NATURISTI

VINCOLI AMBIENTALI VIGENTI

- ☒ VINCOLO IDROGEOLOGICO
☐ RISERVE NATURALI DELLO STATO
☐ ZONA DI PROTEZIONE SPECIALE
☐ SITI INTERESSE COMUNITARIO
☒ VINCOLO PAESISTICO LR31/2002
- L. R. 27/88 - L. 1039/39
- L. 1497/39 - L. 431 / 85

PROPRIETA' AREA

- ☐ COMUNE ☐ DEM. FORESTALE
☒ DEM. MARITTIMO ☐ PRIVATA

DIMENSIONI

LUNGHEZZA MAX: 142,89
LARGHEZZA MAX: 71
SUPERFICIE TOTALE: 12215,16

INQUADRAMENTO

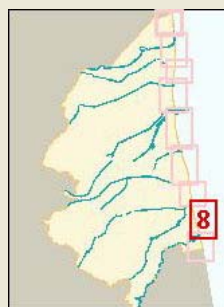



FOTO SATELLITARE TRATTO



CONNESSIONI ALLE RETI

- ☐ PISTA CICLABILE
☒ TRASPORTO PUBBLICO
☒ PARCHEGGI

DIST. SPIAGGIA

- ☐ > 300 ML
☒ > 300 ML
☐ > 300 ML

FILTRI

- ☐ PINETA ML
☒ DUNA ML
☐ RECINZIONI ML

LARGH.

0
125,21
0

ALT.

0
0
0

ACCESSIBILITA'

- ☐ ESCLUSIVA ☐ DIRETTA
☐ PRESENZA BARRIERE ARCH

PERCORSI

- ☒ CARRABILE
☐ PEDONALE

NUMERO

1
0

FREQUENZA

0
0

PAVIMENTAZ.

STERRATO

PROPRIETA' PERCORSI

- ☐ COMUNE
☐ DEMANIO FORESTALE
☒ DEMANIO MARITTIMO
☐ PRIVATA

DATI CONCESSIONE

CONCESSIONE N: 0 DATA RILASCIO
SCADENZA:
INTESTATARIO CONCESSIONE:
SEZIONE: MARE/SPIAGGIA/DUNA/PINETA/EDIFICATO

RECINZIONI AREA

- ☐ LEGNO
☐ RETE METALLICA
☐ VEGETAZIONE
☐ CEMENTO
☐ MURATURA

ALTEZZA

0
0
0
0
0

PRESENZA SERVIZI

- ☐ SERVIZI IGIENICI ☐ PUNTI RISTORO
☐ PERCORSI PAVIM. ☐ BARRIERE ARCHITET.
☐ STRUTT. SALVAT. N.
☐ AREE DI SALVAT. MQ
☒ SERV. MANUTENZIONE

ARREDI

- ☐ CARTELLI BACH.
☐ CESTINI
☐ ILLUMINAZIONE
☐ AIUOLE

STATO DI CONSERVAZIONE

SUFFICIENTE

AREA RETROSTANTE:





CAMPEGGIO

FOTO 1



FOTO 2



<div>DATA:<div>22/04/2004</div></div> <div>RILEVATORE:<div>GIUNCHI - MINGUZZI</div></div> <div>AGGIORNAMENTO:<div></div></div> <div>PAGINA 2</div>		<div><div></div><div>COMUNE DI RAVENNA</div><div>AREA 6: PLANIFICAZIONE TERRITORIALE SERVIZIO PROGETTAZIONE URBANISTICA</div></div> <div>CENSIMENTO SPIAGGE LIBERE</div>		<div><div>COD AREA:<div>1151</div></div><div>NUM SCHEDA:<div>08.503</div></div><div>LOCALITA':<div>LIDO DI CLASSE</div></div><div>CATASTO RAVENNA</div><div>SEZIONE:<div>S</div></div><div>FOGLIO:<div>48/A</div></div><div>MAPPAL: <div>191-190</div></div></div>																																														
<div>TIPOLOGIA</div> <div><input checked="" type="checkbox"/> SPIAGGIA LIBERA DA CONCESSIONI<input type="checkbox"/> SPIAGGIA NATURISTI</div>																																																		
<div>PRESENZA DI DUNE</div> <table><tr><td colspan="2">CARATTERISTICHE</td><td colspan="2">RECINZIONI</td></tr><tr><td><input type="checkbox"/> PORZIONE DI DUNA</td><td><input checked="" type="checkbox"/> PRESENZA DI VEGETAZIONE</td><td><input type="checkbox"/> LEGNO</td><td></td></tr><tr><td><input type="checkbox"/> CONTINUA</td><td><input checked="" type="checkbox"/> SOGGETTA A CALPESTIO</td><td><input type="checkbox"/> FERRO</td><td></td></tr><tr><td>RIFERIMENTO SCHEDA</td><td><div>08.802</div></td><td><input type="checkbox"/> CEMENTO</td><td></td></tr><tr><td><input checked="" type="checkbox"/> PRES. DI CAPANNI</td><td><div>08.020</div></td><td><input type="checkbox"/> RETE METALIICA</td><td></td></tr><tr><td colspan="2">DIMENSIONI</td><td colspan="2">CONSERVAZIONE</td></tr><tr><td>FRONTE ML.</td><td><div>135,27</div></td><td><input checked="" type="checkbox"/> INSUFFICIENTE</td><td></td></tr><tr><td>PROFONDITA' ML.</td><td><div>125,21</div></td><td><input type="checkbox"/> SUFFICIENTE</td><td></td></tr><tr><td>ALTEZZA ML.</td><td><div>0</div></td><td><input type="checkbox"/> BUONO</td><td></td></tr><tr><td>SUPERFICIE MQ.</td><td><div>15447</div></td><td><input type="checkbox"/> OTTIMO</td><td></td></tr></table>						CARATTERISTICHE		RECINZIONI		<input type="checkbox"/> PORZIONE DI DUNA	<input checked="" type="checkbox"/> PRESENZA DI VEGETAZIONE	<input type="checkbox"/> LEGNO		<input type="checkbox"/> CONTINUA	<input checked="" type="checkbox"/> SOGGETTA A CALPESTIO	<input type="checkbox"/> FERRO		RIFERIMENTO SCHEDA	<div>08.802</div>	<input type="checkbox"/> CEMENTO		<input checked="" type="checkbox"/> PRES. DI CAPANNI	<div>08.020</div>	<input type="checkbox"/> RETE METALIICA		DIMENSIONI		CONSERVAZIONE		FRONTE ML.	<div>135,27</div>	<input checked="" type="checkbox"/> INSUFFICIENTE		PROFONDITA' ML.	<div>125,21</div>	<input type="checkbox"/> SUFFICIENTE		ALTEZZA ML.	<div>0</div>	<input type="checkbox"/> BUONO		SUPERFICIE MQ.	<div>15447</div>	<input type="checkbox"/> OTTIMO						
CARATTERISTICHE		RECINZIONI																																																
<input type="checkbox"/> PORZIONE DI DUNA	<input checked="" type="checkbox"/> PRESENZA DI VEGETAZIONE	<input type="checkbox"/> LEGNO																																																
<input type="checkbox"/> CONTINUA	<input checked="" type="checkbox"/> SOGGETTA A CALPESTIO	<input type="checkbox"/> FERRO																																																
RIFERIMENTO SCHEDA	<div>08.802</div>	<input type="checkbox"/> CEMENTO																																																
<input checked="" type="checkbox"/> PRES. DI CAPANNI	<div>08.020</div>	<input type="checkbox"/> RETE METALIICA																																																
DIMENSIONI		CONSERVAZIONE																																																
FRONTE ML.	<div>135,27</div>	<input checked="" type="checkbox"/> INSUFFICIENTE																																																
PROFONDITA' ML.	<div>125,21</div>	<input type="checkbox"/> SUFFICIENTE																																																
ALTEZZA ML.	<div>0</div>	<input type="checkbox"/> BUONO																																																
SUPERFICIE MQ.	<div>15447</div>	<input type="checkbox"/> OTTIMO																																																
<div>FOTO 3</div> <div></div>																																																		
<div>PRESENZA DI PINETE</div> <table><tr><td colspan="2">CARATTERISTICHE</td><td colspan="2">RECINZIONI</td></tr><tr><td><input type="checkbox"/> BASSURE</td><td><input type="checkbox"/> PRESENZA DI SOTTOBOSCO</td><td><input type="checkbox"/> LEGNO</td><td></td></tr><tr><td><input type="checkbox"/> PERCORSI</td><td><input type="checkbox"/> SOGGETTA A CALPESTIO</td><td><input type="checkbox"/> FERRO</td><td></td></tr><tr><td>RIFERIMENTO SCHEDA:</td><td></td><td><input type="checkbox"/> CEMENTO</td><td></td></tr><tr><td>PRESENZA STRUTTURE:</td><td></td><td><input type="checkbox"/> RETE METALLICA</td><td></td></tr><tr><td colspan="2">DIMENSIONI</td><td colspan="2">CONSERVAZIONE</td></tr><tr><td>FRONTE ML.</td><td><div>0</div></td><td><input type="checkbox"/> INSUFFICIENTE</td><td></td></tr><tr><td>PROFONDITA' ML</td><td><div>0</div></td><td><input type="checkbox"/> SUFFICIENTE</td><td></td></tr><tr><td>ALTEZZA ML</td><td><div>0</div></td><td><input type="checkbox"/> BUONO</td><td></td></tr><tr><td>SUPERFICIE MQ.</td><td><div>0</div></td><td><input type="checkbox"/> OTTIMO</td><td></td></tr></table>						CARATTERISTICHE		RECINZIONI		<input type="checkbox"/> BASSURE	<input type="checkbox"/> PRESENZA DI SOTTOBOSCO	<input type="checkbox"/> LEGNO		<input type="checkbox"/> PERCORSI	<input type="checkbox"/> SOGGETTA A CALPESTIO	<input type="checkbox"/> FERRO		RIFERIMENTO SCHEDA:		<input type="checkbox"/> CEMENTO		PRESENZA STRUTTURE:		<input type="checkbox"/> RETE METALLICA		DIMENSIONI		CONSERVAZIONE		FRONTE ML.	<div>0</div>	<input type="checkbox"/> INSUFFICIENTE		PROFONDITA' ML	<div>0</div>	<input type="checkbox"/> SUFFICIENTE		ALTEZZA ML	<div>0</div>	<input type="checkbox"/> BUONO		SUPERFICIE MQ.	<div>0</div>	<input type="checkbox"/> OTTIMO						
CARATTERISTICHE		RECINZIONI																																																
<input type="checkbox"/> BASSURE	<input type="checkbox"/> PRESENZA DI SOTTOBOSCO	<input type="checkbox"/> LEGNO																																																
<input type="checkbox"/> PERCORSI	<input type="checkbox"/> SOGGETTA A CALPESTIO	<input type="checkbox"/> FERRO																																																
RIFERIMENTO SCHEDA:		<input type="checkbox"/> CEMENTO																																																
PRESENZA STRUTTURE:		<input type="checkbox"/> RETE METALLICA																																																
DIMENSIONI		CONSERVAZIONE																																																
FRONTE ML.	<div>0</div>	<input type="checkbox"/> INSUFFICIENTE																																																
PROFONDITA' ML	<div>0</div>	<input type="checkbox"/> SUFFICIENTE																																																
ALTEZZA ML	<div>0</div>	<input type="checkbox"/> BUONO																																																
SUPERFICIE MQ.	<div>0</div>	<input type="checkbox"/> OTTIMO																																																
<div>FOTO 4</div> <div></div>																																																		
<div>PROTEZIONE COSTA</div> <table><tr><td><input checked="" type="checkbox"/> PARALLELE</td><td>MATERIALI</td><td>TIPOLOGIA</td></tr><tr><td><input type="checkbox"/> CONTINUE</td><td><input checked="" type="checkbox"/> MASSI IN PIETRA</td><td><input checked="" type="checkbox"/> EMERSE</td></tr><tr><td>DIST. COSTA</td><td><div>141,02</div></td><td><input type="checkbox"/> SOFFOLTE</td></tr><tr><td>INTERASSE:</td><td><div>30,86</div></td><td><input type="checkbox"/> SOMMERSE</td></tr><tr><td><input type="checkbox"/> RADENTI</td><td>MATERIALI</td><td>TIPOLOGIA</td></tr><tr><td><input type="checkbox"/> CONTINUE</td><td><input type="checkbox"/> RADENTI MASSI IN PIETRA</td><td><input type="checkbox"/> EMERSA</td></tr><tr><td>LUNGHEZZA:</td><td><div>0</div></td><td><input type="checkbox"/> SOFFOLTA</td></tr><tr><td></td><td><input type="checkbox"/> MASSI IN CEMENTO</td><td><input type="checkbox"/> SOMMERSA</td></tr><tr><td></td><td><input type="checkbox"/> SACCHI DI SABBIA</td><td></td></tr><tr><td><input checked="" type="checkbox"/> A PENNELLO</td><td>MATERIALI</td><td>TIPOLOGIA</td></tr><tr><td>NUMERO:</td><td><div>1</div></td><td><input checked="" type="checkbox"/> EMERSE</td></tr><tr><td>LUNGHEZZA</td><td><div>72,03</div></td><td><input type="checkbox"/> SOFFOLTE</td></tr><tr><td>INTERASSE</td><td><div>561,73</div></td><td><input type="checkbox"/> SOMMERSE</td></tr><tr><td></td><td><input type="checkbox"/> MASSI IN CEMENTO</td><td></td></tr><tr><td></td><td><input type="checkbox"/> SACCHI DI SABBIA</td><td></td></tr></table>						<input checked="" type="checkbox"/> PARALLELE	MATERIALI	TIPOLOGIA	<input type="checkbox"/> CONTINUE	<input checked="" type="checkbox"/> MASSI IN PIETRA	<input checked="" type="checkbox"/> EMERSE	DIST. COSTA	<div>141,02</div>	<input type="checkbox"/> SOFFOLTE	INTERASSE:	<div>30,86</div>	<input type="checkbox"/> SOMMERSE	<input type="checkbox"/> RADENTI	MATERIALI	TIPOLOGIA	<input type="checkbox"/> CONTINUE	<input type="checkbox"/> RADENTI MASSI IN PIETRA	<input type="checkbox"/> EMERSA	LUNGHEZZA:	<div>0</div>	<input type="checkbox"/> SOFFOLTA		<input type="checkbox"/> MASSI IN CEMENTO	<input type="checkbox"/> SOMMERSA		<input type="checkbox"/> SACCHI DI SABBIA		<input checked="" type="checkbox"/> A PENNELLO	MATERIALI	TIPOLOGIA	NUMERO:	<div>1</div>	<input checked="" type="checkbox"/> EMERSE	LUNGHEZZA	<div>72,03</div>	<input type="checkbox"/> SOFFOLTE	INTERASSE	<div>561,73</div>	<input type="checkbox"/> SOMMERSE		<input type="checkbox"/> MASSI IN CEMENTO			<input type="checkbox"/> SACCHI DI SABBIA	
<input checked="" type="checkbox"/> PARALLELE	MATERIALI	TIPOLOGIA																																																
<input type="checkbox"/> CONTINUE	<input checked="" type="checkbox"/> MASSI IN PIETRA	<input checked="" type="checkbox"/> EMERSE																																																
DIST. COSTA	<div>141,02</div>	<input type="checkbox"/> SOFFOLTE																																																
INTERASSE:	<div>30,86</div>	<input type="checkbox"/> SOMMERSE																																																
<input type="checkbox"/> RADENTI	MATERIALI	TIPOLOGIA																																																
<input type="checkbox"/> CONTINUE	<input type="checkbox"/> RADENTI MASSI IN PIETRA	<input type="checkbox"/> EMERSA																																																
LUNGHEZZA:	<div>0</div>	<input type="checkbox"/> SOFFOLTA																																																
	<input type="checkbox"/> MASSI IN CEMENTO	<input type="checkbox"/> SOMMERSA																																																
	<input type="checkbox"/> SACCHI DI SABBIA																																																	
<input checked="" type="checkbox"/> A PENNELLO	MATERIALI	TIPOLOGIA																																																
NUMERO:	<div>1</div>	<input checked="" type="checkbox"/> EMERSE																																																
LUNGHEZZA	<div>72,03</div>	<input type="checkbox"/> SOFFOLTE																																																
INTERASSE	<div>561,73</div>	<input type="checkbox"/> SOMMERSE																																																
	<input type="checkbox"/> MASSI IN CEMENTO																																																	
	<input type="checkbox"/> SACCHI DI SABBIA																																																	
<div>FOTO 5</div> <div></div>																																																		
<div>NOTE</div> <div>SPIAGGIA COMPRESA TRA IL BAGNO GO-GO E IL BAGNO JAMAICA. INTERASSE PENNELLO RIFERITO A QUELLO A NORD.</div>																																																		
<div>DINAMICA DELLA COSTA</div> <div><input type="checkbox"/> EROSIONE<input type="checkbox"/> RIPASCIMENTO<input checked="" type="checkbox"/> STABILE</div>																																																		

DATA:

22/04/2004

RILEVATORE:

GIUNCHI - MINGUZZI

AGGIORNAMENTO:

PAGINA 2



COMUNE DI RAVENNA

AREA 6: PLANIFICAZIONE TERRITORIALE

SERVIZIO PROGETTAZIONE URBANISTICA

CENSIMENTO SPIAGGE LIBERE

COD AREA:

1152

NUM SCHEDA:

08.504

LOCALITA':

LIDO DI CLASSE

CATASTO RAVENNA

SEZIONE:

S

FOGLIO:

48/A

MAPPALE:

191-190

TIPOLOGIA

☒ SPIAGGIA LIBERA DA CONCESSIONI

☐ SPIAGGIA NATURISTI

PRESENZA DI DUNE

CARATTERISTICHE

☐ PORZIONE DI DUNA

☒ PRESENZA DI VEGETAZIONE

☐ CONTINUA

☒ SOGGETTA A CALPESTIO

RIFERIMENTO SCHEDA

08.802

☒ PRES. DI CAPANNI

08.020

DIMENSIONI

FRONTE ML.

135,27

PROFONDITA' ML.

125,21

ALTEZZA ML.

0

SUPERFICIE MQ.

559,18

RECINZIONI


☐ LEGNO

☐ FERRO

☐ CEMENTO

☐ RETE METALICA

FOTO 3



PRESENZA DI PINETE

CARATTERISTICHE

☐ BASSURE

☐ PRESENZA DI SOTTOBOSCO

☐ PERCORSI

☐ SOGGETTA A CALPESTIO

RIFERIMENTO SCHEDA:

PRESENZA STRUTTURE:

DIMENSIONI

FRONTE ML.

0

PROFONDITA' ML

0

ALTEZZA ML

0

SUPERFICIE MQ.

0

RECINZIONI

☐ LEGNO

☐ FERRO

☐ CEMENTO

☐ RETE METALLICA

FOTO 4



PROTEZIONE COSTA

☒ PARALLELE

MATERIALI

☒ MASSI IN PIETRA

☐ MASSI IN CEMENTO

☐ SACCHI DI SABBIA

TIPOLOGIA

☒ EMERSE

☐ SOFFOLTE

☐ SOMMERSE

☐ CONTINUE

DIST. COSTA

124,11

INTERASSE:

30,86

☐ RADENTI

MATERIALI

☐ RADENTI MASSI IN PIETRA

☐ MASSI IN CEMENTO

☐ SACCHI DI SABBIA

TIPOLOGIA

☐ EMERSA

☐ SOFFOLTA

☐ SOMMERSA

☐ CONTINUE

LUNGHEZZA:

0

☐ A PENNELLO

MATERIALI

☐ MASSI IN PIETRA

☐ MASSI IN CEMENTO

☐ SACCHI DI SABBIA

TIPOLOGIA

☐ EMERSE

☐ SOFFOLTE

☐ SOMMERSE

NUMERO:

0

LUNGHEZZA

0

INTERASSE

0

FOTO 5

NOTE

SPIAGGIA COMPRESA TRA IL BAGNO JAMAICA E IL CIRCOLO NAUTICO LE DUNE.

DINAMICA DELLA COSTA

☐ EROSIONE

☐ RIPASCIMENTO

☒ STABILE

DATA:
22/04/2004
RILEVATORE:
GIUNCHI - MINGUZZI
AGGIORNAMENTO:
PAGINA 1



COMUNE DI RAVENNA
AREA 6: PIANIFICAZIONE TERRITORIALE
SERVIZIO PROGETTAZIONE URBANISTICA

CENSIMENTO SPIAGGE LIBERE

Pagina 2

COD AREA:	NUM SCHEDA:
1153	08.505
LOCALITA':	
LIDO DI CLASSE	
CATASTO RAVENNA	
SEZIONE:	S
FOGLIO:	48/B
MAPPAL:	1

TIPOLOGIA

☒ SPIAGGIA LIBERA DA CONCESSIONI

☐ SPIAGGIA NATURISTI

VINCOLI AMBIENTALI VIGENTI

- ☒ VINCOLO IDROGEOLOGICO
☐ RISERVE NATURALI DELLO STATO
☐ ZONA DI PROTEZIONE SPECIALE
☐ SITI INTERESSE COMUNITARIO
☒ VINCOLO PAESISTICO LR31/2002
- L. R. 27/88 - L. 1039/39
- L. 1497/39 - L. 431 / 85

PROPRIETA' AREA

- ☐ COMUNE ☐ DEM. FORESTALE
☒ DEM. MARITTIMO ☐ PRIVATA

DIMENSIONI

LUNGHEZZA MAX: 10,22
LARGHEZZA MAX: 74,61
SUPERFICIE TOTALE: 761,01

INQUADRAMENTO

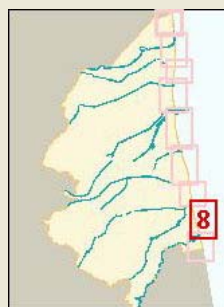



FOTO SATELLITARE TRATTO



CONNESSIONI ALLE RETI

- ☐ PISTA CICLABILE
☒ TRASPORTO PUBBLICO
☒ PARCHEGGI

DIST. SPIAGGIA

- ☐ > 300 ML
☒ > 300 ML
☐ > 300 ML

FILTRI

- ☐ PINETA ML
☒ DUNA ML
☐ RECINZIONI ML

LARGH.

0
82,7
0

ALT.

0
0
0

ACCESSIBILITA'

- ☐ ESCLUSIVA ☐ DIRETTA
☐ PRESENZA BARRIERE ARCH

PERCORSI

- ☒ CARRABILE
☐ PEDONALE

NUMERO

1
0

FREQUENZA

0
0

PAVIMENTAZ.

STERRATO

PROPRIETA' PERCORSI

- ☐ COMUNE
☐ DEMANIO FORESTALE
☒ DEMANIO MARITTIMO
☐ PRIVATA

DATI CONCESSIONE

CONCESSIONE N: 0 DATA RILASCIO
SCADENZA:
INTESTATARIO CONCESSIONE:

SEZIONE: MARE/SPIAGGIA/DUNA/EDIFICATO

RECINZIONI AREA

- ALTEZZA
☐ LEGNO 0
☐ RETE METALLICA 0
☐ VEGETAZIONE 0
☐ CEMENTO 0
☐ MURATURA 0

PRESENZA SERVIZI

- ☐ SERVIZI IGIENICI ☐ PUNTI RISTORO
☐ PERCORSI PAVIM. ☐ BARRIERE ARCHITET.
☐ STRUTT. SALVAT. N.
☐ AREE DI SALVAT. MQ
☐ SERV. MANUTENZIONE

ARREDI

- ☐ CARTELLI BACH.
☐ CESTINI
☐ ILLUMINAZIONE
☐ AIUOLE

STATO DI CONSERVAZIONE

SUFFICIENTE

AREA RETROSTANTE:





CAMPEGGIO


FOTO 1







FOTO 2



<div>DATA:<div>22/04/2004</div></div> <div>RILEVATORE:<div>GIUNCHI - MINGUZZI</div></div> <div>AGGIORNAMENTO:<div></div></div> <div>PAGINA 2</div>		<div><div></div><div>COMUNE DI RAVENNA</div><div>AREA 6: PLANIFICAZIONE TERRITORIALE SERVIZIO PROGETTAZIONE URBANISTICA</div></div> <div>CENSIMENTO SPIAGGE LIBERE</div>		<div><div>COD AREA:<div>1153</div></div><div>NUM SCHEDA:<div>08.505</div></div><div>LOCALITA':<div>LIDO DI CLASSE</div></div><div>CATASTO RAVENNA</div><div>SEZIONE:<div>S</div></div><div>FOGLIO:<div>48/B</div></div><div>MAPPALE:<div>1</div></div></div>																																									
<div>TIPOLOGIA</div> <div><input checked="" type="checkbox"/> SPIAGGIA LIBERA DA CONCESSIONI<input type="checkbox"/> SPIAGGIA NATURISTI</div>																																													
<div>PRESENZA DI DUNE</div> <table><tr><td colspan="2">CARATTERISTICHE</td><td colspan="2">RECINZIONI</td></tr><tr><td><input type="checkbox"/> PORZIONE DI DUNA</td><td><input checked="" type="checkbox"/> PRESENZA DI VEGETAZIONE</td><td><input type="checkbox"/> LEGNO</td><td></td></tr><tr><td><input type="checkbox"/> CONTINUA</td><td><input checked="" type="checkbox"/> SOGGETTA A CALPESTIO</td><td><input type="checkbox"/> FERRO</td><td></td></tr><tr><td>RIFERIMENTO SCHEDA</td><td><div>08.802</div></td><td><input type="checkbox"/> CEMENTO</td><td></td></tr><tr><td><input checked="" type="checkbox"/> PRES. DI CAPANNI</td><td><div>08.020</div></td><td><input type="checkbox"/> RETE METALIICA</td><td></td></tr><tr><td colspan="2">DIMENSIONI</td><td colspan="2">CONSERVAZIONE</td></tr><tr><td>FRONTE ML.</td><td><div>135,27</div></td><td><input checked="" type="checkbox"/> INSUFFICIENTE</td><td></td></tr><tr><td>PROFONDITA' ML.</td><td><div>125,21</div></td><td><input type="checkbox"/> SUFFICIENTE</td><td></td></tr><tr><td>ALTEZZA ML.</td><td><div>0</div></td><td><input type="checkbox"/> BUONO</td><td></td></tr><tr><td>SUPERFICIE MQ.</td><td><div>559,18</div></td><td><input type="checkbox"/> OTTIMO</td><td></td></tr></table>						CARATTERISTICHE		RECINZIONI		<input type="checkbox"/> PORZIONE DI DUNA	<input checked="" type="checkbox"/> PRESENZA DI VEGETAZIONE	<input type="checkbox"/> LEGNO		<input type="checkbox"/> CONTINUA	<input checked="" type="checkbox"/> SOGGETTA A CALPESTIO	<input type="checkbox"/> FERRO		RIFERIMENTO SCHEDA	<div>08.802</div>	<input type="checkbox"/> CEMENTO		<input checked="" type="checkbox"/> PRES. DI CAPANNI	<div>08.020</div>	<input type="checkbox"/> RETE METALIICA		DIMENSIONI		CONSERVAZIONE		FRONTE ML.	<div>135,27</div>	<input checked="" type="checkbox"/> INSUFFICIENTE		PROFONDITA' ML.	<div>125,21</div>	<input type="checkbox"/> SUFFICIENTE		ALTEZZA ML.	<div>0</div>	<input type="checkbox"/> BUONO		SUPERFICIE MQ.	<div>559,18</div>	<input type="checkbox"/> OTTIMO	
CARATTERISTICHE		RECINZIONI																																											
<input type="checkbox"/> PORZIONE DI DUNA	<input checked="" type="checkbox"/> PRESENZA DI VEGETAZIONE	<input type="checkbox"/> LEGNO																																											
<input type="checkbox"/> CONTINUA	<input checked="" type="checkbox"/> SOGGETTA A CALPESTIO	<input type="checkbox"/> FERRO																																											
RIFERIMENTO SCHEDA	<div>08.802</div>	<input type="checkbox"/> CEMENTO																																											
<input checked="" type="checkbox"/> PRES. DI CAPANNI	<div>08.020</div>	<input type="checkbox"/> RETE METALIICA																																											
DIMENSIONI		CONSERVAZIONE																																											
FRONTE ML.	<div>135,27</div>	<input checked="" type="checkbox"/> INSUFFICIENTE																																											
PROFONDITA' ML.	<div>125,21</div>	<input type="checkbox"/> SUFFICIENTE																																											
ALTEZZA ML.	<div>0</div>	<input type="checkbox"/> BUONO																																											
SUPERFICIE MQ.	<div>559,18</div>	<input type="checkbox"/> OTTIMO																																											
<div>FOTO 3</div> 																																													
<div>PRESENZA DI PINETE</div> <table><tr><td colspan="2">CARATTERISTICHE</td><td colspan="2">RECINZIONI</td></tr><tr><td><input type="checkbox"/> BASSURE</td><td><input type="checkbox"/> PRESENZA DI SOTTOBOSCO</td><td><input type="checkbox"/> LEGNO</td><td></td></tr><tr><td><input type="checkbox"/> PERCORSI</td><td><input type="checkbox"/> SOGGETTA A CALPESTIO</td><td><input type="checkbox"/> FERRO</td><td></td></tr><tr><td>RIFERIMENTO SCHEDA:</td><td></td><td><input type="checkbox"/> CEMENTO</td><td></td></tr><tr><td>PRESENZA STRUTTURE:</td><td></td><td><input type="checkbox"/> RETE METALLICA</td><td></td></tr><tr><td colspan="2">DIMENSIONI</td><td colspan="2">CONSERVAZIONE</td></tr><tr><td>FRONTE ML.</td><td><div>0</div></td><td><input type="checkbox"/> INSUFFICIENTE</td><td></td></tr><tr><td>PROFONDITA' ML</td><td><div>0</div></td><td><input type="checkbox"/> SUFFICIENTE</td><td></td></tr><tr><td>ALTEZZA ML</td><td><div>0</div></td><td><input type="checkbox"/> BUONO</td><td></td></tr><tr><td>SUPERFICIE MQ.</td><td><div>0</div></td><td><input type="checkbox"/> OTTIMO</td><td></td></tr></table>						CARATTERISTICHE		RECINZIONI		<input type="checkbox"/> BASSURE	<input type="checkbox"/> PRESENZA DI SOTTOBOSCO	<input type="checkbox"/> LEGNO		<input type="checkbox"/> PERCORSI	<input type="checkbox"/> SOGGETTA A CALPESTIO	<input type="checkbox"/> FERRO		RIFERIMENTO SCHEDA:		<input type="checkbox"/> CEMENTO		PRESENZA STRUTTURE:		<input type="checkbox"/> RETE METALLICA		DIMENSIONI		CONSERVAZIONE		FRONTE ML.	<div>0</div>	<input type="checkbox"/> INSUFFICIENTE		PROFONDITA' ML	<div>0</div>	<input type="checkbox"/> SUFFICIENTE		ALTEZZA ML	<div>0</div>	<input type="checkbox"/> BUONO		SUPERFICIE MQ.	<div>0</div>	<input type="checkbox"/> OTTIMO	
CARATTERISTICHE		RECINZIONI																																											
<input type="checkbox"/> BASSURE	<input type="checkbox"/> PRESENZA DI SOTTOBOSCO	<input type="checkbox"/> LEGNO																																											
<input type="checkbox"/> PERCORSI	<input type="checkbox"/> SOGGETTA A CALPESTIO	<input type="checkbox"/> FERRO																																											
RIFERIMENTO SCHEDA:		<input type="checkbox"/> CEMENTO																																											
PRESENZA STRUTTURE:		<input type="checkbox"/> RETE METALLICA																																											
DIMENSIONI		CONSERVAZIONE																																											
FRONTE ML.	<div>0</div>	<input type="checkbox"/> INSUFFICIENTE																																											
PROFONDITA' ML	<div>0</div>	<input type="checkbox"/> SUFFICIENTE																																											
ALTEZZA ML	<div>0</div>	<input type="checkbox"/> BUONO																																											
SUPERFICIE MQ.	<div>0</div>	<input type="checkbox"/> OTTIMO																																											
<div>FOTO 4</div> 																																													
<div>PROTEZIONE COSTA</div> <table><tr><td><input checked="" type="checkbox"/> PARALLELE</td><td>MATERIALI</td><td>TIPOLOGIA</td></tr><tr><td><input type="checkbox"/> CONTINUE</td><td><input checked="" type="checkbox"/> MASSI IN PIETRA</td><td><input checked="" type="checkbox"/> EMERSE</td></tr><tr><td>DIST. COSTA</td><td><div>109,73</div><input type="checkbox"/> MASSI IN CEMENTO</td><td><input type="checkbox"/> SOFFOLTE</td></tr><tr><td>INTERASSE:</td><td><div>30,86</div><input type="checkbox"/> SACCHI DI SABBIA</td><td><input type="checkbox"/> SOMMERSE</td></tr><tr><td><input type="checkbox"/> RADENTI</td><td>MATERIALI</td><td>TIPOLOGIA</td></tr><tr><td><input type="checkbox"/> CONTINUE</td><td><input type="checkbox"/> RADENTI MASSI IN PIETRA</td><td><input type="checkbox"/> EMERSA</td></tr><tr><td>LUNGHEZZA:</td><td><div>0</div><input type="checkbox"/> MASSI IN CEMENTO</td><td><input type="checkbox"/> SOFFOLTA</td></tr><tr><td></td><td><input type="checkbox"/> SACCHI DI SABBIA</td><td><input type="checkbox"/> SOMMERSA</td></tr><tr><td><input type="checkbox"/> A PENNELLO</td><td>MATERIALI</td><td>TIPOLOGIA</td></tr><tr><td>NUMERO:</td><td><div>0</div><input type="checkbox"/> MASSI IN PIETRA</td><td><input type="checkbox"/> EMERSE</td></tr><tr><td>LUNGHEZZA</td><td><div>0</div><input type="checkbox"/> MASSI IN CEMENTO</td><td><input type="checkbox"/> SOFFOLTE</td></tr><tr><td>INTERASSE</td><td><div>0</div><input type="checkbox"/> SACCHI DI SABBIA</td><td><input type="checkbox"/> SOMMERSE</td></tr></table>						<input checked="" type="checkbox"/> PARALLELE	MATERIALI	TIPOLOGIA	<input type="checkbox"/> CONTINUE	<input checked="" type="checkbox"/> MASSI IN PIETRA	<input checked="" type="checkbox"/> EMERSE	DIST. COSTA	<div>109,73</div> <input type="checkbox"/> MASSI IN CEMENTO	<input type="checkbox"/> SOFFOLTE	INTERASSE:	<div>30,86</div> <input type="checkbox"/> SACCHI DI SABBIA	<input type="checkbox"/> SOMMERSE	<input type="checkbox"/> RADENTI	MATERIALI	TIPOLOGIA	<input type="checkbox"/> CONTINUE	<input type="checkbox"/> RADENTI MASSI IN PIETRA	<input type="checkbox"/> EMERSA	LUNGHEZZA:	<div>0</div> <input type="checkbox"/> MASSI IN CEMENTO	<input type="checkbox"/> SOFFOLTA		<input type="checkbox"/> SACCHI DI SABBIA	<input type="checkbox"/> SOMMERSA	<input type="checkbox"/> A PENNELLO	MATERIALI	TIPOLOGIA	NUMERO:	<div>0</div> <input type="checkbox"/> MASSI IN PIETRA	<input type="checkbox"/> EMERSE	LUNGHEZZA	<div>0</div> <input type="checkbox"/> MASSI IN CEMENTO	<input type="checkbox"/> SOFFOLTE	INTERASSE	<div>0</div> <input type="checkbox"/> SACCHI DI SABBIA	<input type="checkbox"/> SOMMERSE				
<input checked="" type="checkbox"/> PARALLELE	MATERIALI	TIPOLOGIA																																											
<input type="checkbox"/> CONTINUE	<input checked="" type="checkbox"/> MASSI IN PIETRA	<input checked="" type="checkbox"/> EMERSE																																											
DIST. COSTA	<div>109,73</div> <input type="checkbox"/> MASSI IN CEMENTO	<input type="checkbox"/> SOFFOLTE																																											
INTERASSE:	<div>30,86</div> <input type="checkbox"/> SACCHI DI SABBIA	<input type="checkbox"/> SOMMERSE																																											
<input type="checkbox"/> RADENTI	MATERIALI	TIPOLOGIA																																											
<input type="checkbox"/> CONTINUE	<input type="checkbox"/> RADENTI MASSI IN PIETRA	<input type="checkbox"/> EMERSA																																											
LUNGHEZZA:	<div>0</div> <input type="checkbox"/> MASSI IN CEMENTO	<input type="checkbox"/> SOFFOLTA																																											
	<input type="checkbox"/> SACCHI DI SABBIA	<input type="checkbox"/> SOMMERSA																																											
<input type="checkbox"/> A PENNELLO	MATERIALI	TIPOLOGIA																																											
NUMERO:	<div>0</div> <input type="checkbox"/> MASSI IN PIETRA	<input type="checkbox"/> EMERSE																																											
LUNGHEZZA	<div>0</div> <input type="checkbox"/> MASSI IN CEMENTO	<input type="checkbox"/> SOFFOLTE																																											
INTERASSE	<div>0</div> <input type="checkbox"/> SACCHI DI SABBIA	<input type="checkbox"/> SOMMERSE																																											
<div>FOTO 5</div> 																																													
<div>NOTE</div> <div>SPIAGGIA COMPRESA TRA IL CIRCOLO NAUTICO LE DUNE E IL BAGNO VENERE.</div>																																													
<div>DINAMICA DELLA COSTA</div> <div><input type="checkbox"/> EROSIONE<input type="checkbox"/> RIPASCIMENTO<input checked="" type="checkbox"/> STABILE</div>																																													

DATA: <div>22/04/2004</div>		 COMUNE DI RAVENNA AREA 6: PIANIFICAZIONE TERRITORIALE SERVIZIO PROGETTAZIONE URBANISTICA		COD AREA: <div>1154</div>		NUM SCHEDA: <div>08.506</div>	
RILEVATORE: <div>GIUNCHI - MINGUZZI</div>				LOCALITA': <div>LIDO DI CLASSE</div>			
AGGIORNAMENTO: <div></div>				CATASTO RAVENNA			
<div>PAGINA 1</div>		<div>Pagina 2</div>		SEZIONE: <div>S</div>			
				FOGLIO: <div>48/B</div>			
				MAPPALE: <div>1</div>			

TIPOLOGIA <input checked="" type="checkbox"/> SPIAGGIA LIBERA DA CONCESSIONI <input type="checkbox"/> SPIAGGIA NATURISTI <input type="checkbox"/>							
VINCOLI AMBIENTALI VIGENTI <input checked="" type="checkbox"/> VINCOLO IDROGEOLOGICO <input type="checkbox"/> RISERVE NATURALI DELLO STATO <input type="checkbox"/> ZONA DI PROTEZIONE SPECIALE <input type="checkbox"/> SITI INTERESSE COMUNITARIO <input checked="" type="checkbox"/> VINCOLO PAESISTICO LR31/2002 - L. R. 27/88 - L. 1039/39 - L. 1497/39 - L. 431 / 85		PROPRIETA' AREA <input type="checkbox"/> COMUNE <input type="checkbox"/> DEM. FORESTALE <input checked="" type="checkbox"/> DEM. MARITTIMO <input type="checkbox"/> PRIVATA <input type="checkbox"/>		INQUADRAMENTO 		FOTO SATELLITARE TRATTO 	
DIMENSIONI LUNGHEZZA MAX: <div>32,4</div> LARGHEZZA MAX: <div>121,06</div> SUPERFICIE TOTALE: <div>3615,78</div>							
CONNESSIONI ALLE RETI <input type="checkbox"/> PISTA CICLABILE <input checked="" type="checkbox"/> TRASPORTO PUBBLICO <input checked="" type="checkbox"/> PARCHEGGI		DIST. SPIAGGIA <input type="checkbox"/> > 300 ML <input checked="" type="checkbox"/> > 300 ML <input type="checkbox"/> > 300 ML		FILTRI <input type="checkbox"/> PINETA ML <input type="checkbox"/> DUNA ML <input type="checkbox"/> RECINZIONI ML		LARGH. <div>0</div> ALT. <div>0</div> <div>0</div> <div>0</div>	
ACCESSIBILITA' <input type="checkbox"/> ESCLUSIVA <input type="checkbox"/> DIRETTA <input type="checkbox"/> PRESENZA BARRIERE ARCH		PERCORSI <input checked="" type="checkbox"/> CARRABILE <input type="checkbox"/> PEDONALE		NUMERO <div>1</div> <div>0</div>		FREQUENZA <div>0</div> <div>0</div>	
PAVIMENTAZ. <div>STERRATO</div>							
PROPRIETA' PERCORSI <input type="checkbox"/> COMUNE <input type="checkbox"/> DEMANIO FORESTALE <input checked="" type="checkbox"/> DEMANIO MARITTIMO <input type="checkbox"/> PRIVATA		DATI CONCESSIONE CONCESSIONE N: <div>0</div> DATA RILASCIO <div></div> SCADENZA: <div></div> INTESTATARIO CONCESSIONE: <div></div>					
SEZIONE: <div>MARE/SPIAGGIA/EDIFICATO</div>							
RECINZIONI AREA ALTEZZA		PRESENZA SERVIZI		ARREDI			
<input type="checkbox"/> LEGNO <div>0</div> <input type="checkbox"/> RETE METALLICA <div>0</div> <input type="checkbox"/> VEGETAZIONE <div>0</div> <input type="checkbox"/> CEMENTO <div>0</div> <input type="checkbox"/> MURATURA <div>0</div>		<input type="checkbox"/> SERVIZI IGIENICI <input type="checkbox"/> PUNTI RISTORO <input type="checkbox"/> PERCORSI PAVIM. <input type="checkbox"/> BARRIERE ARCHITET. <input type="checkbox"/> STRUTT SALVAT. N. <div></div> <input type="checkbox"/> AREE DI SALVAT. MQ <div></div> <input type="checkbox"/> SERV. MANUTENZIONE <div></div>		<input type="checkbox"/> CARTELLI BACH. <input type="checkbox"/> CESTINI <input type="checkbox"/> ILLUMINAZIONE <input type="checkbox"/> AIUOLE <input type="checkbox"/>			
STATO DI CONSERVAZIONE <div>SUFFICIENTE</div>		AREA RETROSTANTE: <div>CAMPEGGIO</div>					
FOTO 1 		FOTO 2 					

DATA:

22/04/2004

RILEVATORE:

GIUNCHI - MINGUZZI

AGGIORNAMENTO:

PAGINA 2



COMUNE DI RAVENNA

AREA 6: PLANIFICAZIONE TERRITORIALE

SERVIZIO PROGETTAZIONE URBANISTICA

CENSIMENTO SPIAGGE LIBERE

COD AREA:

1154

NUM SCHEDA:

08.506

LOCALITA':

LIDO DI CLASSE

CATASTO RAVENNA

SEZIONE:

S

FOGLIO:

48/B

MAPPALE:

1

TIPOLOGIA

☒ SPIAGGIA LIBERA DA CONCESSIONI

☐ SPIAGGIA NATURISTI

PRESENZA DI DUNE

CARATTERISTICHE

☐ PORZIONE DI DUNA

☐ PRESENZA DI VEGETAZIONE

☐ CONTINUA

☐ SOGGETTA A CALPESTIO

RIFERIMENTO SCHEDA

☐ PRES. DI CAPANNI

DIMENSIONI

FRONTE ML.

0

PROFONDITA' ML.

0

ALTEZZA ML.

0

SUPERFICIE MQ.

0

RECINZIONI

☐ LEGNO

☐ FERRO

☐ CEMENTO

☐ RETE METALICA

CONSERVAZIONE

☐ INSUFFICIENTE

☐ SUFFICIENTE

☐ BUONO

☐ OTTIMO

FOTO 3



PRESENZA DI PINETE

CARATTERISTICHE

☐ BASSURE

☐ PRESENZA DI SOTTOBOSCO

☐ PERCORSI

☐ SOGGETTA A CALPESTIO

RIFERIMENTO SCHEDA:

PRESENZA STRUTTURE:

DIMENSIONI

FRONTE ML.

0

PROFONDITA' ML

0

ALTEZZA ML

0

SUPERFICIE MQ.

0

RECINZIONI

☐ LEGNO

☐ FERRO

☐ CEMENTO

☐ RETE METALLICA

CONSERVAZIONE

☐ INSUFFICIENTE

☐ SUFFICIENTE

☐ BUONO

☐ OTTIMO

FOTO 4



PROTEZIONE COSTA

☒ PARALLELE

MATERIALI

☒ MASSI IN PIETRA

☐ MASSI IN CEMENTO

☐ SACCHI DI SABBIA

TIPOLOGIA

☒ EMERSE

☐ SOFFOLTE

☐ SOMMERSE

☐ CONTINUE

DIST. COSTA

120,88

INTERASSE:

30,86

☐ RADENTI

MATERIALI

☐ RADENTI MASSI IN PIETRA

☐ MASSI IN CEMENTO

☐ SACCHI DI SABBIA

TIPOLOGIA

☐ EMERSA

☐ SOFFOLTA

☐ SOMMERSA

☐ CONTINUE

LUNGHEZZA:

0

☐ A PENNELLO

MATERIALI

☐ MASSI IN PIETRA

☐ MASSI IN CEMENTO

☐ SACCHI DI SABBIA

TIPOLOGIA

☐ EMERSE

☐ SOFFOLTE

☐ SOMMERSE

☐ CONTINUE

NUMERO:

0

LUNGHEZZA

0

INTERASSE

0

DINAMICA DELLA COSTA

☐ EROSIONE

☐ RIPASCIMENTO


☒ STABILE

FOTO 5




NOTE

SPIAGGIA COMPRESA TRA IL BAGNO VENERE E IL BAGNO PIERPAOLO.


DATA: 22/04/2004		 COMUNE DI RAVENNA <i>AREA 6: PIANIFICAZIONE TERRITORIALE SERVIZIO PROGETTAZIONE URBANISTICA</i>	COD AREA: 1155		NUM SCHEDA: 08.507	
RILEVATORE: GIUNCHI - MINGUZZI			LOCALITA': LIDO DI CLASSE			
AGGIORNAMENTO:			CATASTO RAVENNA			
			SEZIONE: S			
			FOGLIO: 48/B			
PAGINA 2				MAPPALE: 1		

TIPOLOGIA		
<input checked="" type="checkbox"/> SPIAGGIA LIBERA DA CONCESSIONI <input type="checkbox"/> SPIAGGIA NATURISTI		


PRESENZA DI DUNE		
CARATTERISTICHE		RECINZIONI
<input type="checkbox"/> PORZIONE DI DUNA	<input type="checkbox"/> PRESENZA DI VEGETAZIONE	<input type="checkbox"/> LEGNO
<input type="checkbox"/> CONTINUA	<input type="checkbox"/> SOGGETTA A CALPESTIO	<input type="checkbox"/> FERRO
RIFERIMENTO SCHEDA		<input type="checkbox"/> CEMENTO
<input type="checkbox"/> PRES. DI CAPANNI		<input type="checkbox"/> RETE METALIICA
DIMENSIONI		CONSERVAZIONE
FRONTE ML.	0	<input type="checkbox"/> INSUFFICIENTE
PROFONDITA' ML.	0	<input type="checkbox"/> SUFFICIENTE
ALTEZZA ML.	0	<input type="checkbox"/> BUONO
SUPERFICIE MQ.	0	<input type="checkbox"/> OTTIMO

FOTO 3

PRESENZA DI PINETE		
CARATTERISTICHE		RECINZIONI
<input type="checkbox"/> BASSURE	<input type="checkbox"/> PRESENZA DI SOTTOBOSCO	<input type="checkbox"/> LEGNO
<input type="checkbox"/> PERCORSI	<input type="checkbox"/> SOGGETTA A CALPESTIO	<input type="checkbox"/> FERRO
RIFERIMENTO SCHEDA:		<input type="checkbox"/> CEMENTO
PRESENZA STRUTTURE:		<input type="checkbox"/> RETE METALLICA
DIMENSIONI		CONSERVAZIONE
FRONTE ML.	0	<input type="checkbox"/> INSUFFICIENTE
PROFONDITA' ML	0	<input type="checkbox"/> SUFFICIENTE
ALTEZZA ML	0	<input type="checkbox"/> BUONO
SUPERFICIE MQ.	0	<input type="checkbox"/> OTTIMO

FOTO 4

PROTEZIONE COSTA		
<input checked="" type="checkbox"/> PARALLELE	MATERIALI	TIPOLOGIA
<input type="checkbox"/> CONTINUE	<input checked="" type="checkbox"/> MASSI IN PIETRA	<input checked="" type="checkbox"/> EMERSE
DIST. COSTA 117,85	<input type="checkbox"/> MASSI IN CEMENTO	<input type="checkbox"/> SOFFOLTE
INTERASSE: 36,08	<input type="checkbox"/> SACCHI DI SABBIA	<input type="checkbox"/> SOMMERSE
<input type="checkbox"/> RADENTI	MATERIALI	TIPOLOGIA
<input type="checkbox"/> CONTINUE	<input type="checkbox"/> RADENTI MASSI IN PIETRA	<input type="checkbox"/> EMERSA
LUNGHEZZA: 0	<input type="checkbox"/> MASSI IN CEMENTO	<input type="checkbox"/> SOFFOLTA
	<input type="checkbox"/> SACCHI DI SABBIA	<input type="checkbox"/> SOMMERSA
<input type="checkbox"/> A PENNELLO	MATERIALI	TIPOLOGIA
NUMERO: 0	<input type="checkbox"/> MASSI IN PIETRA	<input type="checkbox"/> EMERSE
LUNGHEZZA 0	<input type="checkbox"/> MASSI IN CEMENTO	<input type="checkbox"/> SOFFOLTE
INTERASSE 0	<input type="checkbox"/> SACCHI DI SABBIA	<input type="checkbox"/> SOMMERSE
DINAMICA DELLA COSTA		
<input type="checkbox"/> EROSIONE	<input type="checkbox"/> RIPASCIMENTO	<input checked="" type="checkbox"/> STABILE

FOTO 5

NOTE

SPIAGGIA COMPRESA TRA IL BAGNO PIERPAOLO E IL BAGNO SERENA. AREA RETROSTANTE VERDE. RETE CON PALI DI CEMENTO.

DATA:

22/04/2004

RILEVATORE:

GIUNCHI - MINGUZZI

AGGIORNAMENTO:

PAGINA 1



COMUNE DI RAVENNA

AREA 6: PIANIFICAZIONE TERRITORIALE
SERVIZIO PROGETTAZIONE URBANISTICA

CENSIMENTO SPIAGGE LIBERE

Pagina 2

COD AREA:

1156

NUM SCHEDA:

08.508

LOCALITA':

LIDO DI CLASSE

CATASTO RAVENNA

SEZIONE:

S

FOGLIO:

48/B

MAPPALE:

1

TIPOLOGIA

☒ SPIAGGIA LIBERA DA CONCESSIONI☐ SPIAGGIA NATURISTI

VINCOLI AMBIENTALI VIGENTI

- ☒ VINCOLO IDROGEOLOGICO
☐ RISERVE NATURALI DELLO STATO
☐ ZONA DI PROTEZIONE SPECIALE
☐ SITI INTERESSE COMUNITARIO
☒ VINCOLO PAESISTICO LR31/2002
- L. R. 27/88 - L. 1039/39
- L. 1497/39 - L. 431 / 85

PROPRIETA' AREA

- ☐ COMUNE ☐ DEM. FORESTALE
☒ DEM. MARITTIMO ☐ PRIVATA

DIMENSIONI

LUNGHEZZA MAX: 10,35
LARGHEZZA MAX: 104,89
SUPERFICIE TOTALE: 780,89

INQUADRAMENTO

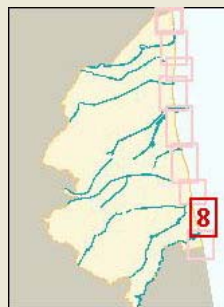



FOTO SATELLITARE TRATTO



CONNESSIONI ALLE RETI

- ☐ PISTA CICLABILE
☒ TRASPORTO PUBBLICO
☒ PARCHEGGI

DIST. SPIAGGIA

- ☐ > 300 ML
☐ > 300 ML
☐ > 300 ML

FILTRI

- ☐ PINETA ML
☐ DUNA ML
☐ RECINZIONI ML

LARGH.

0
0
0

ALT.

0
0
0

ACCESSIBILITA'

- ☐ ESCLUSIVA ☐ DIRETTA
☐ PRESENZA BARRIERE ARCH

PERCORSI

- ☒ CARRABILE
☐ PEDONALE

NUMERO

2
0

FREQUENZA

0
0

PAVIMENTAZ.

STERRATO

PROPRIETA' PERCORSI

- ☐ COMUNE
☐ DEMANIO FORESTALE
☒ DEMANIO MARITTIMO
☐ PRIVATA

DATI CONCESSIONE

CONCESSIONE N: 0 DATA RILASCIO
SCADENZA:
INTESTATARIO CONCESSIONE:

SEZIONE: MARE/SPIAGGIA/EDIFICATO

RECINZIONI AREA

ALTEZZA

- ☐ LEGNO 0
☐ RETE METALLICA 0
☐ VEGETAZIONE 0
☐ CEMENTO 0
☐ MURATURA 0

PRESENZA SERVIZI

- ☐ SERVIZI IGIENICI ☐ PUNTI RISTORO
☐ PERCORSI PAVIM. ☐ BARRIERE ARCHITET.
☐ STRUTT. SALVAT. N.
☐ AREE DI SALVAT. MQ
☐ SERV. MANUTENZIONE

ARREDI

- ☐ CARTELLI BACH.
☐ CESTINI
☐ ILLUMINAZIONE
☐ AIUOLE

STATO DI CONSERVAZIONE

SUFFICIENTE

AREA RETROSTANTE:

EDIFICATO



FOTO 1



FOTO 2



DATA:	22/04/2004	 <div>COMUNE DI RAVENNA</div> AREA 6: PLANIFICAZIONE TERRITORIALE SERVIZIO PROGETTAZIONE URBANISTICA	COD AREA:	1156	NUM SCHEDA:	08.508
RILEVATORE:	GIUNCHI - MINGUZZI		LOCALITA':	LIDO DI CLASSE		
AGGIORNAMENTO:			CATASTO RAVENNA			
			SEZIONE:	S		
			FOGLIO:	48/B		
PAGINA 2			MAPPALE:	1		

TIPOLOGIA		
<input checked="" type="checkbox"/> SPIAGGIA LIBERA DA CONCESSIONI <input type="checkbox"/> SPIAGGIA NATURISTI		
PRESENZA DI DUNE		
CARATTERISTICHE	RECINZIONI	FOTO 3
<input type="checkbox"/> PORZIONE DI DUNA <input type="checkbox"/> PRESENZA DI VEGETAZIONE <input type="checkbox"/> LEGNO	<input type="checkbox"/> CONTINUA <input type="checkbox"/> SOGGETTA A CALPESTIO <input type="checkbox"/> FERRO	
RIFERIMENTO SCHEDA	<input type="checkbox"/> CEMENTO	
<input type="checkbox"/> PRES. DI CAPANNI	<input type="checkbox"/> RETE METALIICA	
DIMENSIONI	CONSERVAZIONE	
FRONTE ML. 0	<input type="checkbox"/> INSUFFICIENTE	FOTO 4
PROFONDITA' ML. 0	<input type="checkbox"/> SUFFICIENTE	
ALTEZZA ML. 0	<input type="checkbox"/> BUONO	
SUPERFICIE MQ. 0	<input type="checkbox"/> OTTIMO	
PRESENZA DI PINETE		
CARATTERISTICHE	RECINZIONI	FOTO 4
<input type="checkbox"/> BASSURE <input type="checkbox"/> PRESENZA DI SOTTOBOSCO <input type="checkbox"/> LEGNO	<input type="checkbox"/> PERCORSI <input type="checkbox"/> SOGGETTA A CALPESTIO <input type="checkbox"/> FERRO	
RIFERIMENTO SCHEDA:	<input type="checkbox"/> CEMENTO	
PRESENZA STRUTTURE:	<input type="checkbox"/> RETE METALLICA	
DIMENSIONI	CONSERVAZIONE	
FRONTE ML. 0	<input type="checkbox"/> INSUFFICIENTE	FOTO 5
PROFONDITA' ML. 0	<input type="checkbox"/> SUFFICIENTE	
ALTEZZA ML. 0	<input type="checkbox"/> BUONO	
SUPERFICIE MQ. 0	<input type="checkbox"/> OTTIMO	
PROTEZIONE COSTA		
<input checked="" type="checkbox"/> PARALLELE	MATERIALI	TIPOLOGIA
<input type="checkbox"/> CONTINUE	<input checked="" type="checkbox"/> MASSI IN PIETRA	<input checked="" type="checkbox"/> EMERSE
DIST. COSTA 110,89	<input type="checkbox"/> MASSI IN CEMENTO	<input type="checkbox"/> SOFFOLTE
INTERASSE: 0	<input type="checkbox"/> SACCHI DI SABBIA	<input type="checkbox"/> SOMMERSE
<input type="checkbox"/> RADENTI	MATERIALI	TIPOLOGIA
<input type="checkbox"/> CONTINUE	<input type="checkbox"/> RADENTI MASSI IN PIETRA	<input type="checkbox"/> EMERSA
LUNGHEZZA: 0	<input type="checkbox"/> MASSI IN CEMENTO	<input type="checkbox"/> SOFFOLTA
	<input type="checkbox"/> SACCHI DI SABBIA	<input type="checkbox"/> SOMMERSA
<input type="checkbox"/> A PENNELLO	MATERIALI	TIPOLOGIA
NUMERO: 0	<input type="checkbox"/> MASSI IN PIETRA	<input type="checkbox"/> EMERSE
LUNGHEZZA 0	<input type="checkbox"/> MASSI IN CEMENTO	<input type="checkbox"/> SOFFOLTE
INTERASSE 0	<input type="checkbox"/> SACCHI DI SABBIA	<input type="checkbox"/> SOMMERSE
DINAMICA DELLA COSTA		
<input type="checkbox"/> EROSIONE <input type="checkbox"/> RIPASCIMENTO <input checked="" type="checkbox"/> STABILE		
NOTE		
SPIAGGIA COMPRESA TRA IL BAGNO SERENA E IL BAGNO VELA TOP FUN. ACQUA SCIVOLO NELLA ZONA RETROSTANTE.		

DATA:

22/04/2004

RILEVATORE:

GIUNCHI - MINGUZZI

AGGIORNAMENTO:

PAGINA 1



COMUNE DI RAVENNA

AREA 6: PIANIFICAZIONE TERRITORIALE
SERVIZIO PROGETTAZIONE URBANISTICA

CENSIMENTO SPIAGGE LIBERE

Pagina 2

COD AREA:

1157

NUM SCHEDA:

08.509

LOCALITA':

LIDO DI CLASSE

CATASTO RAVENNA

SEZIONE:

S

FOGLIO:

48/B

MAPPALE:

1

TIPOLOGIA

☒ SPIAGGIA LIBERA DA CONCESSIONI☐ SPIAGGIA NATURISTI

VINCOLI AMBIENTALI VIGENTI

- ☒ VINCOLO IDROGEOLOGICO
☐ RISERVE NATURALI DELLO STATO
☐ ZONA DI PROTEZIONE SPECIALE
☐ SITI INTERESSE COMUNITARIO
☒ VINCOLO PAESISTICO LR31/2002
- L. R. 27/88 - L. 1039/39
- L. 1497/39 - L. 431 / 85

PROPRIETA' AREA

- ☐ COMUNE ☐ DEM. FORESTALE
☒ DEM. MARITTIMO ☐ PRIVATA

DIMENSIONI

LUNGHEZZA MAX: 20,16
LARGHEZZA MAX: 116,15
SUPERFICIE TOTALE: 2311,74

INQUADRAMENTO

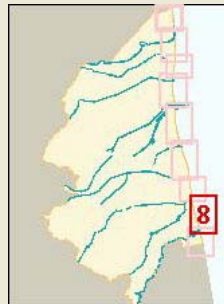



FOTO SATELLITARE TRATTO



CONNESSIONI ALLE RETI

- ☐ PISTA CICLABILE
☒ TRASPORTO PUBBLICO
☒ PARCHEGGI

DIST. SPIAGGIA

- ☐ > 300 ML
☐ > 300 ML
☐ > 300 ML

FILTRI

- ☒ PINETA ML
☐ DUNA ML
☐ RECINZIONI ML

LARGH.

120

ALT.

0

ACCESSIBILITA'

- ☐ ESCLUSIVA ☐ DIRETTA
☐ PRESENZA BARRIERE ARCH

PERCORSI

- ☒ CARRABILE
☐ PEDONALE

NUMERO

2

0

FREQUENZA

0

0

PAVIMENTAZ.

STERRATO

PROPRIETA' PERCORSI

- ☐ COMUNE
☒ DEMANIO FORESTALE
☐ DEMANIO MARITTIMO
☐ PRIVATA

DATI CONCESSIONE

CONCESSIONE N: 0 DATA RILASCIO

SCADENZA:

INTESTATARIO CONCESSIONE:

SEZIONE: MARE/SPIAGGIA/PINETA/EDIFICATO

RECINZIONI AREA

ALTEZZA

- ☐ LEGNO 0
☐ RETE METALLICA 0
☐ VEGETAZIONE 0
☐ CEMENTO 0
☐ MURATURA 0

PRESENZA SERVIZI

- ☐ SERVIZI IGIENICI ☐ PUNTI RISTORO
☐ PERCORSI PAVIM. ☐ BARRIERE ARCHITET.
☐ STRUTT. SALVAT. N.
☐ AREE DI SALVAT. MQ
☒ SERV. MANUTENZIONE

ARREDI

- ☐ CARTELLI BACH.
☐ CESTINI
☐ ILLUMINAZIONE
☐ AIUOLE

STATO DI CONSERVAZIONE

SUFFICIENTE

AREA RETROSTANTE:





DISCOTECA

FOTO 1



FOTO 2



<div>DATA:<div>22/04/2004</div></div> <div>RILEVATORE:<div>GIUNCHI - MINGUZZI</div></div> <div>AGGIORNAMENTO:<div></div></div> <div>PAGINA 2</div>		<div><div></div><div>COMUNE DI RAVENNA</div><div>AREA 6: PLANIFICAZIONE TERRITORIALE SERVIZIO PROGETTAZIONE URBANISTICA</div></div> <div>CENSIMENTO SPIAGGE LIBERE</div>		<div>COD AREA:<div>1157</div></div> <div>NUM SCHEDA:<div>08.509</div></div> <div>LOCALITA':<div>LIDO DI CLASSE</div></div> <div>CATASTO RAVENNA</div> <div>SEZIONE:<div>S</div></div> <div>FOGLIO:<div>48/B</div></div> <div>MAPPALE:<div>1</div></div>																																											
<div>TIPOLOGIA</div> <div><input checked="" type="checkbox"/> SPIAGGIA LIBERA DA CONCESSIONI<input type="checkbox"/> SPIAGGIA NATURISTI</div>																																															
<div>PRESENZA DI DUNE</div> <table><tr><td colspan="2">CARATTERISTICHE</td><td colspan="2">RECINZIONI</td></tr><tr><td><input type="checkbox"/> PORZIONE DI DUNA</td><td><input type="checkbox"/> PRESENZA DI VEGETAZIONE</td><td><input type="checkbox"/> LEGNO</td><td></td></tr><tr><td><input type="checkbox"/> CONTINUA</td><td><input type="checkbox"/> SOGGETTA A CALPESTIO</td><td><input type="checkbox"/> FERRO</td><td></td></tr><tr><td><div>RIFERIMENTO SCHEDA<div></div></div></td><td></td><td><input type="checkbox"/> CEMENTO</td><td></td></tr><tr><td><input type="checkbox"/> PRES. DI CAPANNI</td><td><div></div></td><td><input type="checkbox"/> RETE METALICA</td><td></td></tr><tr><td colspan="2">DIMENSIONI</td><td colspan="2">CONSERVAZIONE</td></tr><tr><td>FRONTE ML.</td><td><div>0</div></td><td><input type="checkbox"/> INSUFFICIENTE</td><td></td></tr><tr><td>PROFONDITA' ML.</td><td><div>0</div></td><td><input type="checkbox"/> SUFFICIENTE</td><td></td></tr><tr><td>ALTEZZA ML.</td><td><div>0</div></td><td><input type="checkbox"/> BUONO</td><td></td></tr><tr><td>SUPERFICIE MQ.</td><td><div>0</div></td><td><input type="checkbox"/> OTTIMO</td><td></td></tr></table>						CARATTERISTICHE		RECINZIONI		<input type="checkbox"/> PORZIONE DI DUNA	<input type="checkbox"/> PRESENZA DI VEGETAZIONE	<input type="checkbox"/> LEGNO		<input type="checkbox"/> CONTINUA	<input type="checkbox"/> SOGGETTA A CALPESTIO	<input type="checkbox"/> FERRO		<div>RIFERIMENTO SCHEDA<div></div></div>		<input type="checkbox"/> CEMENTO		<input type="checkbox"/> PRES. DI CAPANNI	<div></div>	<input type="checkbox"/> RETE METALICA		DIMENSIONI		CONSERVAZIONE		FRONTE ML.	<div>0</div>	<input type="checkbox"/> INSUFFICIENTE		PROFONDITA' ML.	<div>0</div>	<input type="checkbox"/> SUFFICIENTE		ALTEZZA ML.	<div>0</div>	<input type="checkbox"/> BUONO		SUPERFICIE MQ.	<div>0</div>	<input type="checkbox"/> OTTIMO			
CARATTERISTICHE		RECINZIONI																																													
<input type="checkbox"/> PORZIONE DI DUNA	<input type="checkbox"/> PRESENZA DI VEGETAZIONE	<input type="checkbox"/> LEGNO																																													
<input type="checkbox"/> CONTINUA	<input type="checkbox"/> SOGGETTA A CALPESTIO	<input type="checkbox"/> FERRO																																													
<div>RIFERIMENTO SCHEDA<div></div></div>		<input type="checkbox"/> CEMENTO																																													
<input type="checkbox"/> PRES. DI CAPANNI	<div></div>	<input type="checkbox"/> RETE METALICA																																													
DIMENSIONI		CONSERVAZIONE																																													
FRONTE ML.	<div>0</div>	<input type="checkbox"/> INSUFFICIENTE																																													
PROFONDITA' ML.	<div>0</div>	<input type="checkbox"/> SUFFICIENTE																																													
ALTEZZA ML.	<div>0</div>	<input type="checkbox"/> BUONO																																													
SUPERFICIE MQ.	<div>0</div>	<input type="checkbox"/> OTTIMO																																													
<div>FOTO 3</div> <div></div>																																															
<div>PRESENZA DI PINETE</div> <table><tr><td colspan="2">CARATTERISTICHE</td><td colspan="2">RECINZIONI</td></tr><tr><td><input type="checkbox"/> BASSURE</td><td><input type="checkbox"/> PRESENZA DI SOTTOBOSCO</td><td><input type="checkbox"/> LEGNO</td><td></td></tr><tr><td><input checked="" type="checkbox"/> PERCORSI</td><td><input checked="" type="checkbox"/> SOGGETTA A CALPESTIO</td><td><input type="checkbox"/> FERRO</td><td></td></tr><tr><td>RIFERIMENTO SCHEDA:</td><td><div>08.302</div></td><td><input type="checkbox"/> CEMENTO</td><td></td></tr><tr><td>PRESENZA STRUTTURE:</td><td><div></div></td><td><input type="checkbox"/> RETE METALLICA</td><td></td></tr><tr><td colspan="2">DIMENSIONI</td><td colspan="2">CONSERVAZIONE</td></tr><tr><td>FRONTE ML.</td><td><div>340</div></td><td><input type="checkbox"/> INSUFFICIENTE</td><td></td></tr><tr><td>PROFONDITA' ML</td><td><div>60</div></td><td><input checked="" type="checkbox"/> SUFFICIENTE</td><td></td></tr><tr><td>ALTEZZA ML</td><td><div>0</div></td><td><input type="checkbox"/> BUONO</td><td></td></tr><tr><td>SUPERFICIE MQ.</td><td><div>19000</div></td><td><input type="checkbox"/> OTTIMO</td><td></td></tr></table>						CARATTERISTICHE		RECINZIONI		<input type="checkbox"/> BASSURE	<input type="checkbox"/> PRESENZA DI SOTTOBOSCO	<input type="checkbox"/> LEGNO		<input checked="" type="checkbox"/> PERCORSI	<input checked="" type="checkbox"/> SOGGETTA A CALPESTIO	<input type="checkbox"/> FERRO		RIFERIMENTO SCHEDA:	<div>08.302</div>	<input type="checkbox"/> CEMENTO		PRESENZA STRUTTURE:	<div></div>	<input type="checkbox"/> RETE METALLICA		DIMENSIONI		CONSERVAZIONE		FRONTE ML.	<div>340</div>	<input type="checkbox"/> INSUFFICIENTE		PROFONDITA' ML	<div>60</div>	<input checked="" type="checkbox"/> SUFFICIENTE		ALTEZZA ML	<div>0</div>	<input type="checkbox"/> BUONO		SUPERFICIE MQ.	<div>19000</div>	<input type="checkbox"/> OTTIMO			
CARATTERISTICHE		RECINZIONI																																													
<input type="checkbox"/> BASSURE	<input type="checkbox"/> PRESENZA DI SOTTOBOSCO	<input type="checkbox"/> LEGNO																																													
<input checked="" type="checkbox"/> PERCORSI	<input checked="" type="checkbox"/> SOGGETTA A CALPESTIO	<input type="checkbox"/> FERRO																																													
RIFERIMENTO SCHEDA:	<div>08.302</div>	<input type="checkbox"/> CEMENTO																																													
PRESENZA STRUTTURE:	<div></div>	<input type="checkbox"/> RETE METALLICA																																													
DIMENSIONI		CONSERVAZIONE																																													
FRONTE ML.	<div>340</div>	<input type="checkbox"/> INSUFFICIENTE																																													
PROFONDITA' ML	<div>60</div>	<input checked="" type="checkbox"/> SUFFICIENTE																																													
ALTEZZA ML	<div>0</div>	<input type="checkbox"/> BUONO																																													
SUPERFICIE MQ.	<div>19000</div>	<input type="checkbox"/> OTTIMO																																													
<div>FOTO 4</div> <div></div>																																															
<div>PROTEZIONE COSTA</div> <table><tr><td><input checked="" type="checkbox"/> PARALLELE</td><td>MATERIALI</td><td>TIPOLOGIA</td></tr><tr><td><input type="checkbox"/> CONTINUE</td><td><input checked="" type="checkbox"/> MASSI IN PIETRA</td><td><input checked="" type="checkbox"/> EMERSE</td></tr><tr><td>DIST. COSTA</td><td><div>98,61</div></td><td><input type="checkbox"/> SOFFOLTE</td></tr><tr><td>INTERASSE:</td><td><div>22,25</div></td><td><input type="checkbox"/> SOMMERSE</td></tr><tr><td><input type="checkbox"/> RADENTI</td><td>MATERIALI</td><td>TIPOLOGIA</td></tr><tr><td><input type="checkbox"/> CONTINUE</td><td><input type="checkbox"/> RADENTI MASSI IN PIETRA</td><td><input type="checkbox"/> EMERSA</td></tr><tr><td>LUNGHEZZA:</td><td><div>0</div></td><td><input type="checkbox"/> SOFFOLTA</td></tr><tr><td></td><td><input type="checkbox"/> MASSI IN CEMENTO</td><td><input type="checkbox"/> SOMMERSA</td></tr><tr><td></td><td><input type="checkbox"/> SACCHI DI SABBIA</td><td></td></tr><tr><td><input type="checkbox"/> A PENNELLO</td><td>MATERIALI</td><td>TIPOLOGIA</td></tr><tr><td>NUMERO:</td><td><div>0</div></td><td><input type="checkbox"/> EMERSE</td></tr><tr><td>LUNGHEZZA</td><td><div>0</div></td><td><input type="checkbox"/> SOFFOLTE</td></tr><tr><td>INTERASSE</td><td><div>0</div></td><td><input type="checkbox"/> SOMMERSE</td></tr><tr><td><input type="checkbox"/> SACCHI DI SABBIA</td><td></td><td></td></tr></table>						<input checked="" type="checkbox"/> PARALLELE	MATERIALI	TIPOLOGIA	<input type="checkbox"/> CONTINUE	<input checked="" type="checkbox"/> MASSI IN PIETRA	<input checked="" type="checkbox"/> EMERSE	DIST. COSTA	<div>98,61</div>	<input type="checkbox"/> SOFFOLTE	INTERASSE:	<div>22,25</div>	<input type="checkbox"/> SOMMERSE	<input type="checkbox"/> RADENTI	MATERIALI	TIPOLOGIA	<input type="checkbox"/> CONTINUE	<input type="checkbox"/> RADENTI MASSI IN PIETRA	<input type="checkbox"/> EMERSA	LUNGHEZZA:	<div>0</div>	<input type="checkbox"/> SOFFOLTA		<input type="checkbox"/> MASSI IN CEMENTO	<input type="checkbox"/> SOMMERSA		<input type="checkbox"/> SACCHI DI SABBIA		<input type="checkbox"/> A PENNELLO	MATERIALI	TIPOLOGIA	NUMERO:	<div>0</div>	<input type="checkbox"/> EMERSE	LUNGHEZZA	<div>0</div>	<input type="checkbox"/> SOFFOLTE	INTERASSE	<div>0</div>	<input type="checkbox"/> SOMMERSE	<input type="checkbox"/> SACCHI DI SABBIA		
<input checked="" type="checkbox"/> PARALLELE	MATERIALI	TIPOLOGIA																																													
<input type="checkbox"/> CONTINUE	<input checked="" type="checkbox"/> MASSI IN PIETRA	<input checked="" type="checkbox"/> EMERSE																																													
DIST. COSTA	<div>98,61</div>	<input type="checkbox"/> SOFFOLTE																																													
INTERASSE:	<div>22,25</div>	<input type="checkbox"/> SOMMERSE																																													
<input type="checkbox"/> RADENTI	MATERIALI	TIPOLOGIA																																													
<input type="checkbox"/> CONTINUE	<input type="checkbox"/> RADENTI MASSI IN PIETRA	<input type="checkbox"/> EMERSA																																													
LUNGHEZZA:	<div>0</div>	<input type="checkbox"/> SOFFOLTA																																													
	<input type="checkbox"/> MASSI IN CEMENTO	<input type="checkbox"/> SOMMERSA																																													
	<input type="checkbox"/> SACCHI DI SABBIA																																														
<input type="checkbox"/> A PENNELLO	MATERIALI	TIPOLOGIA																																													
NUMERO:	<div>0</div>	<input type="checkbox"/> EMERSE																																													
LUNGHEZZA	<div>0</div>	<input type="checkbox"/> SOFFOLTE																																													
INTERASSE	<div>0</div>	<input type="checkbox"/> SOMMERSE																																													
<input type="checkbox"/> SACCHI DI SABBIA																																															
<div>FOTO 5</div> <div></div>																																															
<div>NOTE</div> <div>SPIAGGIA COMPRESA TRA IL BAGNO VELA TOP FUN E IL BAGNO ALBATROS. PRESENZA DI MANUFATTO 08.023 EX C.R.I.</div>																																															
<div>DINAMICA DELLA COSTA</div> <div><input type="checkbox"/> EROSIONE<input type="checkbox"/> RIPASCIMENTO<input checked="" type="checkbox"/> STABILE</div>																																															

DATA:
22/04/2004
RILEVATORE:
GIUNCHI - MINGUZZI
AGGIORNAMENTO:
PAGINA 1



COMUNE DI RAVENNA
AREA 6: PIANIFICAZIONE TERRITORIALE
SERVIZIO PROGETTAZIONE URBANISTICA

CENSIMENTO SPIAGGE LIBERE

Pagina 2

COD AREA:	NUM SCHEDA:
1158	08.510
LOCALITA':	
LIDO DI CLASSE	
CATASTO RAVENNA	
SEZIONE:	S
FOGLIO:	48/B
MAPPAL:	1

TIPOLOGIA

☒ SPIAGGIA LIBERA DA CONCESSIONI

☐ SPIAGGIA NATURISTI

VINCOLI AMBIENTALI VIGENTI

- ☒ VINCOLO IDROGEOLOGICO
☐ RISERVE NATURALI DELLO STATO
☐ ZONA DI PROTEZIONE SPECIALE
☐ SITI INTERESSE COMUNITARIO
☒ VINCOLO PAESISTICO LR31/2002
- L. R. 27/88 - L. 1039/39
- L. 1497/39 - L. 431 / 85

PROPRIETA' AREA

- ☐ COMUNE ☐ DEM. FORESTALE
☒ DEM. MARITTIMO ☐ PRIVATA

DIMENSIONI

LUNGHEZZA MAX: 27,67
LARGHEZZA MAX: 150,25
SUPERFICIE TOTALE: 3130,95

INQUADRAMENTO

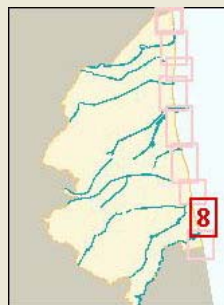



FOTO SATELLITARE TRATTO



CONNESSIONI ALLE RETI

- ☐ PISTA CICLABILE
☒ TRASPORTO PUBBLICO
☒ PARCHEGGI

DIST. SPIAGGIA

- ☐ > 300 ML
☐ > 300 ML
☐ > 300 ML

FILTRI

- ☒ PINETA ML
☐ DUNA ML
☐ RECINZIONI ML

LARGH.

120
0
0

ALT.

0
0
0

ACCESSIBILITA'

- ☐ ESCLUSIVA ☐ DIRETTA
☐ PRESENZA BARRIERE ARCH

PERCORSI

- ☒ CARRABILE
☐ PEDONALE

NUMERO

1
0

FREQUENZA

0
0

PAVIMENTAZ.

STERRATO

PROPRIETA' PERCORSI

- ☐ COMUNE
☒ DEMANIO FORESTALE
☐ DEMANIO MARITTIMO
☐ PRIVATA

DATI CONCESSIONE

CONCESSIONE N: 0 DATA RILASCIO
SCADENZA:
INTESTATARIO CONCESSIONE:
SEZIONE: MARE/SPIAGGIA/PINETA/EDIFICATO

RECINZIONI AREA

ALTEZZA

- ☐ LEGNO 0
☐ RETE METALLICA 0
☐ VEGETAZIONE 0
☐ CEMENTO 0
☐ MURATURA 0

PRESENZA SERVIZI

- ☐ SERVIZI IGIENICI ☐ PUNTI RISTORO
☐ PERCORSI PAVIM. ☐ BARRIERE ARCHITET.
☐ STRUTT SALVAT. N.
☐ AREE DI SALVAT. MQ
☐ SERV. MANUTENZIONE

ARREDI

- ☐ CARTELLI BACH.
☐ CESTINI
☐ ILLUMINAZIONE
☐ AIUOLE

STATO DI CONSERVAZIONE

SUFFICIENTE

AREA RETROSTANTE:

EDIFICATO

FOTO 1



FOTO 2



<div>DATA:<div>22/04/2004</div></div> <div>RILEVATORE:<div>GIUNCHI - MINGUZZI</div></div> <div>AGGIORNAMENTO:<div></div></div> <div>PAGINA 2</div>		<div><div><div><div></div></div><div>COMUNE DI RAVENNA</div><div>AREA 6: PLANIFICAZIONE TERRITORIALE SERVIZIO PROGETTAZIONE URBANISTICA</div></div><div>CENSIMENTO SPIAGGE LIBERE</div></div>		<div><div>COD AREA:<div>1158</div></div><div>NUM SCHEDA:<div>08.510</div></div><div>LOCALITA':<div>LIDO DI CLASSE</div></div><div>CATASTO RAVENNA</div><div>SEZIONE:<div>S</div></div><div>FOGLIO:<div>48/B</div></div><div>MAPPALE:<div>1</div></div></div>																																														
<div>TIPOLOGIA</div> <div><input checked="" type="checkbox"/> SPIAGGIA LIBERA DA CONCESSIONI<input type="checkbox"/> SPIAGGIA NATURISTI</div>																																																		
<div>PRESENZA DI DUNE</div> <table><tr><td colspan="2">CARATTERISTICHE</td><td colspan="2">RECINZIONI</td></tr><tr><td><input type="checkbox"/> PORZIONE DI DUNA</td><td><input type="checkbox"/> PRESENZA DI VEGETAZIONE</td><td><input type="checkbox"/> LEGNO</td><td></td></tr><tr><td><input type="checkbox"/> CONTINUA</td><td><input type="checkbox"/> SOGGETTA A CALPESTIO</td><td><input type="checkbox"/> FERRO</td><td></td></tr><tr><td><div>RIFERIMENTO SCHEDA</div></td><td></td><td><input type="checkbox"/> CEMENTO</td><td></td></tr><tr><td><input type="checkbox"/> PRES. DI CAPANNI</td><td></td><td><input type="checkbox"/> RETE METALIICA</td><td></td></tr><tr><td colspan="2">DIMENSIONI</td><td colspan="2">CONSERVAZIONE</td></tr><tr><td>FRONTE ML.</td><td><div>0</div></td><td><input type="checkbox"/> INSUFFICIENTE</td><td></td></tr><tr><td>PROFONDITA' ML.</td><td><div>0</div></td><td><input type="checkbox"/> SUFFICIENTE</td><td></td></tr><tr><td>ALTEZZA ML.</td><td><div>0</div></td><td><input type="checkbox"/> BUONO</td><td></td></tr><tr><td>SUPERFICIE MQ.</td><td><div>0</div></td><td><input type="checkbox"/> OTTIMO</td><td></td></tr></table>						CARATTERISTICHE		RECINZIONI		<input type="checkbox"/> PORZIONE DI DUNA	<input type="checkbox"/> PRESENZA DI VEGETAZIONE	<input type="checkbox"/> LEGNO		<input type="checkbox"/> CONTINUA	<input type="checkbox"/> SOGGETTA A CALPESTIO	<input type="checkbox"/> FERRO		<div>RIFERIMENTO SCHEDA</div>		<input type="checkbox"/> CEMENTO		<input type="checkbox"/> PRES. DI CAPANNI		<input type="checkbox"/> RETE METALIICA		DIMENSIONI		CONSERVAZIONE		FRONTE ML.	<div>0</div>	<input type="checkbox"/> INSUFFICIENTE		PROFONDITA' ML.	<div>0</div>	<input type="checkbox"/> SUFFICIENTE		ALTEZZA ML.	<div>0</div>	<input type="checkbox"/> BUONO		SUPERFICIE MQ.	<div>0</div>	<input type="checkbox"/> OTTIMO						
CARATTERISTICHE		RECINZIONI																																																
<input type="checkbox"/> PORZIONE DI DUNA	<input type="checkbox"/> PRESENZA DI VEGETAZIONE	<input type="checkbox"/> LEGNO																																																
<input type="checkbox"/> CONTINUA	<input type="checkbox"/> SOGGETTA A CALPESTIO	<input type="checkbox"/> FERRO																																																
<div>RIFERIMENTO SCHEDA</div>		<input type="checkbox"/> CEMENTO																																																
<input type="checkbox"/> PRES. DI CAPANNI		<input type="checkbox"/> RETE METALIICA																																																
DIMENSIONI		CONSERVAZIONE																																																
FRONTE ML.	<div>0</div>	<input type="checkbox"/> INSUFFICIENTE																																																
PROFONDITA' ML.	<div>0</div>	<input type="checkbox"/> SUFFICIENTE																																																
ALTEZZA ML.	<div>0</div>	<input type="checkbox"/> BUONO																																																
SUPERFICIE MQ.	<div>0</div>	<input type="checkbox"/> OTTIMO																																																
<div>FOTO 3</div> <div></div>																																																		
<div>PRESENZA DI PINETE</div> <table><tr><td colspan="2">CARATTERISTICHE</td><td colspan="2">RECINZIONI</td></tr><tr><td><input type="checkbox"/> BASSURE</td><td><input type="checkbox"/> PRESENZA DI SOTTOBOSCO</td><td><input type="checkbox"/> LEGNO</td><td></td></tr><tr><td><input checked="" type="checkbox"/> PERCORSI</td><td><input checked="" type="checkbox"/> SOGGETTA A CALPESTIO</td><td><input type="checkbox"/> FERRO</td><td></td></tr><tr><td>RIFERIMENTO SCHEDA:</td><td><div>08.302</div></td><td><input type="checkbox"/> CEMENTO</td><td></td></tr><tr><td>PRESENZA STRUTTURE:</td><td></td><td><input checked="" type="checkbox"/> RETE METALLICA</td><td></td></tr><tr><td colspan="2">DIMENSIONI</td><td colspan="2">CONSERVAZIONE</td></tr><tr><td>FRONTE ML.</td><td><div>340</div></td><td><input type="checkbox"/> INSUFFICIENTE</td><td></td></tr><tr><td>PROFONDITA' ML</td><td><div>60</div></td><td><input checked="" type="checkbox"/> SUFFICIENTE</td><td></td></tr><tr><td>ALTEZZA ML</td><td><div>0</div></td><td><input type="checkbox"/> BUONO</td><td></td></tr><tr><td>SUPERFICIE MQ.</td><td><div>19000</div></td><td><input type="checkbox"/> OTTIMO</td><td></td></tr></table>						CARATTERISTICHE		RECINZIONI		<input type="checkbox"/> BASSURE	<input type="checkbox"/> PRESENZA DI SOTTOBOSCO	<input type="checkbox"/> LEGNO		<input checked="" type="checkbox"/> PERCORSI	<input checked="" type="checkbox"/> SOGGETTA A CALPESTIO	<input type="checkbox"/> FERRO		RIFERIMENTO SCHEDA:	<div>08.302</div>	<input type="checkbox"/> CEMENTO		PRESENZA STRUTTURE:		<input checked="" type="checkbox"/> RETE METALLICA		DIMENSIONI		CONSERVAZIONE		FRONTE ML.	<div>340</div>	<input type="checkbox"/> INSUFFICIENTE		PROFONDITA' ML	<div>60</div>	<input checked="" type="checkbox"/> SUFFICIENTE		ALTEZZA ML	<div>0</div>	<input type="checkbox"/> BUONO		SUPERFICIE MQ.	<div>19000</div>	<input type="checkbox"/> OTTIMO						
CARATTERISTICHE		RECINZIONI																																																
<input type="checkbox"/> BASSURE	<input type="checkbox"/> PRESENZA DI SOTTOBOSCO	<input type="checkbox"/> LEGNO																																																
<input checked="" type="checkbox"/> PERCORSI	<input checked="" type="checkbox"/> SOGGETTA A CALPESTIO	<input type="checkbox"/> FERRO																																																
RIFERIMENTO SCHEDA:	<div>08.302</div>	<input type="checkbox"/> CEMENTO																																																
PRESENZA STRUTTURE:		<input checked="" type="checkbox"/> RETE METALLICA																																																
DIMENSIONI		CONSERVAZIONE																																																
FRONTE ML.	<div>340</div>	<input type="checkbox"/> INSUFFICIENTE																																																
PROFONDITA' ML	<div>60</div>	<input checked="" type="checkbox"/> SUFFICIENTE																																																
ALTEZZA ML	<div>0</div>	<input type="checkbox"/> BUONO																																																
SUPERFICIE MQ.	<div>19000</div>	<input type="checkbox"/> OTTIMO																																																
<div>FOTO 4</div> <div></div>																																																		
<div>PROTEZIONE COSTA</div> <table><tr><td><input checked="" type="checkbox"/> PARALLELE</td><td>MATERIALI</td><td>TIPOLOGIA</td></tr><tr><td><input type="checkbox"/> CONTINUE</td><td><input checked="" type="checkbox"/> MASSI IN PIETRA</td><td><input checked="" type="checkbox"/> EMERSE</td></tr><tr><td>DIST. COSTA</td><td><div>101,98</div></td><td><input type="checkbox"/> SOFFOLTE</td></tr><tr><td>INTERASSE:</td><td><div>21,85</div></td><td><input type="checkbox"/> SOMMERSE</td></tr><tr><td><input type="checkbox"/> RADENTI</td><td>MATERIALI</td><td>TIPOLOGIA</td></tr><tr><td><input type="checkbox"/> CONTINUE</td><td><input type="checkbox"/> RADENTI MASSI IN PIETRA</td><td><input type="checkbox"/> EMERSA</td></tr><tr><td>LUNGHEZZA:</td><td><div>0</div></td><td><input type="checkbox"/> SOFFOLTA</td></tr><tr><td></td><td><input type="checkbox"/> MASSI IN CEMENTO</td><td><input type="checkbox"/> SOMMERSA</td></tr><tr><td></td><td><input type="checkbox"/> SACCHI DI SABBIA</td><td></td></tr><tr><td><input type="checkbox"/> A PENNELLO</td><td>MATERIALI</td><td>TIPOLOGIA</td></tr><tr><td>NUMERO:</td><td><div>0</div></td><td><input type="checkbox"/> EMERSE</td></tr><tr><td>LUNGHEZZA</td><td><div>0</div></td><td><input type="checkbox"/> SOFFOLTE</td></tr><tr><td>INTERASSE</td><td><div>0</div></td><td><input type="checkbox"/> SOMMERSE</td></tr><tr><td></td><td><input type="checkbox"/> MASSI IN CEMENTO</td><td></td></tr><tr><td></td><td><input type="checkbox"/> SACCHI DI SABBIA</td><td></td></tr></table>						<input checked="" type="checkbox"/> PARALLELE	MATERIALI	TIPOLOGIA	<input type="checkbox"/> CONTINUE	<input checked="" type="checkbox"/> MASSI IN PIETRA	<input checked="" type="checkbox"/> EMERSE	DIST. COSTA	<div>101,98</div>	<input type="checkbox"/> SOFFOLTE	INTERASSE:	<div>21,85</div>	<input type="checkbox"/> SOMMERSE	<input type="checkbox"/> RADENTI	MATERIALI	TIPOLOGIA	<input type="checkbox"/> CONTINUE	<input type="checkbox"/> RADENTI MASSI IN PIETRA	<input type="checkbox"/> EMERSA	LUNGHEZZA:	<div>0</div>	<input type="checkbox"/> SOFFOLTA		<input type="checkbox"/> MASSI IN CEMENTO	<input type="checkbox"/> SOMMERSA		<input type="checkbox"/> SACCHI DI SABBIA		<input type="checkbox"/> A PENNELLO	MATERIALI	TIPOLOGIA	NUMERO:	<div>0</div>	<input type="checkbox"/> EMERSE	LUNGHEZZA	<div>0</div>	<input type="checkbox"/> SOFFOLTE	INTERASSE	<div>0</div>	<input type="checkbox"/> SOMMERSE		<input type="checkbox"/> MASSI IN CEMENTO			<input type="checkbox"/> SACCHI DI SABBIA	
<input checked="" type="checkbox"/> PARALLELE	MATERIALI	TIPOLOGIA																																																
<input type="checkbox"/> CONTINUE	<input checked="" type="checkbox"/> MASSI IN PIETRA	<input checked="" type="checkbox"/> EMERSE																																																
DIST. COSTA	<div>101,98</div>	<input type="checkbox"/> SOFFOLTE																																																
INTERASSE:	<div>21,85</div>	<input type="checkbox"/> SOMMERSE																																																
<input type="checkbox"/> RADENTI	MATERIALI	TIPOLOGIA																																																
<input type="checkbox"/> CONTINUE	<input type="checkbox"/> RADENTI MASSI IN PIETRA	<input type="checkbox"/> EMERSA																																																
LUNGHEZZA:	<div>0</div>	<input type="checkbox"/> SOFFOLTA																																																
	<input type="checkbox"/> MASSI IN CEMENTO	<input type="checkbox"/> SOMMERSA																																																
	<input type="checkbox"/> SACCHI DI SABBIA																																																	
<input type="checkbox"/> A PENNELLO	MATERIALI	TIPOLOGIA																																																
NUMERO:	<div>0</div>	<input type="checkbox"/> EMERSE																																																
LUNGHEZZA	<div>0</div>	<input type="checkbox"/> SOFFOLTE																																																
INTERASSE	<div>0</div>	<input type="checkbox"/> SOMMERSE																																																
	<input type="checkbox"/> MASSI IN CEMENTO																																																	
	<input type="checkbox"/> SACCHI DI SABBIA																																																	
<div>FOTO 5</div> <div></div>																																																		
<div>NOTE</div> <div>SPIAGGIA COMPRESA TRE IL BAGNO ALBATROS E IL BAGNO DUEMILA.</div>																																																		
<div>DINAMICA DELLA COSTA</div> <div><input type="checkbox"/> EROSIONE<input type="checkbox"/> RIPASCIMENTO<input checked="" type="checkbox"/> STABILE</div>																																																		

DATA:
22/04/2004
RILEVATORE:
GIUNCHI - MINGUZZI
AGGIORNAMENTO:
PAGINA 1



COMUNE DI RAVENNA
AREA 6: PIANIFICAZIONE TERRITORIALE
SERVIZIO PROGETTAZIONE URBANISTICA

CENSIMENTO SPIAGGE LIBERE

Pagina 2

COD AREA:	NUM SCHEDA:
1159	08.511
LOCALITA':	
LIDO DI CLASSE	
CATASTO RAVENNA	
SEZIONE:	S
FOGLIO:	48/B
MAPPAL:	1

TIPOLOGIA

☒ SPIAGGIA LIBERA DA CONCESSIONI

☐ SPIAGGIA NATURISTI

VINCOLI AMBIENTALI VIGENTI

- ☒ VINCOLO IDROGEOLOGICO
☐ RISERVE NATURALI DELLO STATO
☐ ZONA DI PROTEZIONE SPECIALE
☐ SITI INTERESSE COMUNITARIO
☒ VINCOLO PAESISTICO LR31/2002
- L. R. 27/88 - L. 1039/39
- L. 1497/39 - L. 431 / 85

PROPRIETA' AREA

- ☐ COMUNE ☐ DEM. FORESTALE
☒ DEM. MARITTIMO ☐ PRIVATA

DIMENSIONI

LUNGHEZZA MAX: 18,61
LARGHEZZA MAX: 143,39
SUPERFICIE TOTALE: 2320,6

INQUADRAMENTO

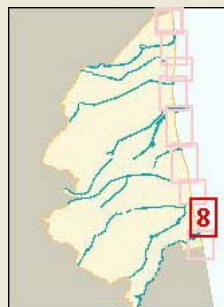



FOTO SATELLITARE TRATTO



CONNESSIONI ALLE RETI

- ☐ PISTA CICLABILE
☒ TRASPORTO PUBBLICO
☒ PARCHEGGI

DIST. SPIAGGIA

- ☐ > 300 ML
☐ > 300 ML
☐ > 300 ML

FILTRI

- ☒ PINETA ML
☐ DUNA ML
☐ RECINZIONI ML

LARGH.

225
0
0

ALT.

0
0
0

ACCESSIBILITA'

- ☐ ESCLUSIVA ☐ DIRETTA
☐ PRESENZA BARRIERE ARCH

PERCORSI

- ☒ CARRABILE
☐ PEDONALE

NUMERO

1
0

FREQUENZA

0
0

PAVIMENTAZ.

STERRATO

PROPRIETA' PERCORSI

- ☐ COMUNE
☒ DEMANIO FORESTALE
☐ DEMANIO MARITTIMO
☐ PRIVATA

DATI CONCESSIONE

CONCESSIONE N: 0 DATA RILASCIO
SCADENZA:
INTESTATARIO CONCESSIONE:
SEZIONE: MARE/SPIAGGIA/PINETA/EDIFICATO

RECINZIONI AREA

ALTEZZA

- ☐ LEGNO 0
☐ RETE METALLICA 0
☐ VEGETAZIONE 0
☐ CEMENTO 0
☐ MURATURA 0

PRESENZA SERVIZI

- ☐ SERVIZI IGIENICI ☐ PUNTI RISTORO
☐ PERCORSI PAVIM. ☐ BARRIERE ARCHITET.
☐ STRUTT SALVAT. N.
☐ AREE DI SALVAT. MQ
☒ SERV. MANUTENZIONE

ARREDI

- ☐ CARTELLI BACH.
☐ CESTINI
☐ ILLUMINAZIONE
☐ AIUOLE

STATO DI CONSERVAZIONE

SUFFICIENTE

AREA RETROSTANTE:

EDIFICATO

FOTO 1



FOTO 2



DATA:

22/04/2004

RILEVATORE:

GIUNCHI - MINGUZZI

AGGIORNAMENTO:

PAGINA 2



COMUNE DI RAVENNA

AREA 6: PIANIFICAZIONE TERRITORIALE

SERVIZIO PROGETTAZIONE URBANISTICA

CENSIMENTO SPIAGGE LIBERE

COD AREA:

1159

NUM SCHEDA:

08.511

LOCALITA':

LIDO DI CLASSE

CATASTO RAVENNA

SEZIONE:

S

FOGLIO:

48/B

MAPPALE:

1

TIPOLOGIA

☒ SPIAGGIA LIBERA DA CONCESSIONI

☐ SPIAGGIA NATURISTI

PRESENZA DI DUNE

CARATTERISTICHE

☐ PORZIONE DI DUNA

☐ PRESENZA DI VEGETAZIONE

☐ CONTINUA

☐ SOGGETTA A CALPESTIO

RIFERIMENTO SCHEDA

☐ PRES. DI CAPANNI

DIMENSIONI

FRONTE ML.

0

PROFONDITA' ML.

0

ALTEZZA ML.

0

SUPERFICIE MQ.

0

RECINZIONI


☐ LEGNO

☐ FERRO

☐ CEMENTO

☐ RETE METALIICA

FOTO 3



PRESENZA DI PINETE

CARATTERISTICHE

☐ BASSURE

☒ PRESENZA DI SOTTOBOSCO

☒ PERCORSI

☒ SOGGETTA A CALPESTIO

RIFERIMENTO SCHEDA:

08.302

PRESENZA STRUTTURE:

DIMENSIONI

FRONTE ML.

340

PROFONDITA' ML

60

ALTEZZA ML

0

SUPERFICIE MQ.

19000

RECINZIONI

☐ LEGNO

☐ FERRO

☐ CEMENTO

☒ RETE METALLICA

FOTO 4

PROTEZIONE COSTA

☒ PARALLELE

MATERIALI

☒ MASSI IN PIETRA

☐ MASSI IN CEMENTO

☐ SACCHI DI SABBIA

TIPOLOGIA

☒ EMERSE

☐ SOFFOLTE

☐ SOMMERSE

☐ CONTINUE

DIST. COSTA

96,32

INTERASSE:

0

☐ RADENTI

MATERIALI

☐ RADENTI MASSI IN PIETRA

☐ MASSI IN CEMENTO

☐ SACCHI DI SABBIA

TIPOLOGIA

☐ EMERSA

☐ SOFFOLTA

☐ SOMMERSA

☐ CONTINUE

LUNGHEZZA:

0

☐ A PENNELLO

MATERIALI

☐ MASSI IN PIETRA

☐ MASSI IN CEMENTO

☐ SACCHI DI SABBIA

TIPOLOGIA

☐ EMERSE

☐ SOFFOLTE

☐ SOMMERSE

NUMERO:

0

LUNGHEZZA

0

INTERASSE

0

DINAMICA DELLA COSTA

☐ EROSIONE

☐ RIPASCIMENTO

☒ STABILE

FOTO 5

NOTE

SPIAGGIA COMPRESA TRE IL BAGNO DUEMILA E IL BAGNO KATIA.

DATA:

22/04/2004

RILEVATORE:

GIUNCHI - MINGUZZI

AGGIORNAMENTO:

PAGINA 2



COMUNE DI RAVENNA

AREA 6: PLANIFICAZIONE TERRITORIALE

SERVIZIO PROGETTAZIONE URBANISTICA

CENSIMENTO SPIAGGE LIBERE

COD AREA:

1160

NUM SCHEDA:

08.512

LOCALITA':

LIDO DI CLASSE

CATASTO RAVENNA

SEZIONE:

S

FOGLIO:

48/B

MAPPALE:

1

TIPOLOGIA

☒ SPIAGGIA LIBERA DA CONCESSIONI

☐ SPIAGGIA NATURISTI

PRESENZA DI DUNE

CARATTERISTICHE

☐ PORZIONE DI DUNA

☐ PRESENZA DI VEGETAZIONE

☐ CONTINUA

☐ SOGGETTA A CALPESTIO

RIFERIMENTO SCHEDA

☐ PRES. DI CAPANNI

RECINZIONI

☐ LEGNO

☐ FERRO

☐ CEMENTO

☐ RETE METALIICA

DIMENSIONI

FRONTE ML.

0

PROFONDITA' ML.

0

ALTEZZA ML.

0

SUPERFICIE MQ.

0

CONSERVAZIONE

☐ INSUFFICIENTE

☐ SUFFICIENTE

☐ BUONO

☐ OTTIMO

FOTO 3



PRESENZA DI PINETE

CARATTERISTICHE

☐ BASSURE

☐ PRESENZA DI SOTTOBOSCO

☒ PERCORSI

☒ SOGGETTA A CALPESTIO

RIFERIMENTO SCHEDA:

08.302

PRESENZA STRUTTURE:

RECINZIONI

☐ LEGNO

☐ FERRO

☐ CEMENTO

☒ RETE METALLICA

DIMENSIONI

FRONTE ML.

340

PROFONDITA' ML

60

ALTEZZA ML

0

SUPERFICIE MQ.

19000

CONSERVAZIONE

☐ INSUFFICIENTE

☒ SUFFICIENTE

☐ BUONO

☐ OTTIMO

FOTO 4

PROTEZIONE COSTA

☒ PARALLELE

MATERIALI

☒ MASSI IN PIETRA

☐ MASSI IN CEMENTO

☐ SACCHI DI SABBIA

TIPOLOGIA

☒ EMERSE

☐ SOFFOLTE

☐ SOMMERSE

☐ CONTINUE

DIST. COSTA

96,59

INTERASSE:

24,86

☐ RADENTI

MATERIALI

☐ RADENTI MASSI IN PIETRA

☐ MASSI IN CEMENTO

☐ SACCHI DI SABBIA

TIPOLOGIA

☐ EMERSA

☐ SOFFOLTA

☐ SOMMERSA

☐ A PENNELLO

MATERIALI

☐ MASSI IN PIETRA

☐ MASSI IN CEMENTO

☐ SACCHI DI SABBIA

TIPOLOGIA

☐ EMERSE

☐ SOFFOLTE

☐ SOMMERSE

NUMERO:

0

LUNGHEZZA

0

INTERASSE

0

DINAMICA DELLA COSTA

☐ EROSIONE

☐ RIPASCIMENTO

☒ STABILE

FOTO 5

NOTE

SPIAGGIA COMPRESA TRE IL BAGNO KATIA E IL BAGNO SAYONARA.

DATA:

26/04/2004

RILEVATORE:

GIUNCHI - MINGUZZI

AGGIORNAMENTO:

PAGINA 1



COMUNE DI RAVENNA

AREA 6: PIANIFICAZIONE TERRITORIALE
SERVIZIO PROGETTAZIONE URBANISTICA

CENSIMENTO SPIAGGE LIBERE

Pagina 2

COD AREA:

1161

NUM SCHEDA:

08.513

LOCALITA':

LIDO DI CLASSE

CATASTO RAVENNA

SEZIONE:

S

FOGLIO:

48/B

MAPPALE:

1

TIPOLOGIA

☒ SPIAGGIA LIBERA DA CONCESSIONI☐ SPIAGGIA NATURISTI

VINCOLI AMBIENTALI VIGENTI

- ☒ VINCOLO IDROGEOLOGICO
☐ RISERVE NATURALI DELLO STATO
☐ ZONA DI PROTEZIONE SPECIALE
☐ SITI INTERESSE COMUNITARIO
☒ VINCOLO PAESISTICO LR31/2002
- L. R. 27/88 - L. 1039/39
- L. 1497/39 - L. 431 / 85

PROPRIETA' AREA

- ☐ COMUNE ☐ DEM. FORESTALE
☒ DEM. MARITTIMO ☐ PRIVATA


DIMENSIONI

LUNGHEZZA MAX: 10,1
LARGHEZZA MAX: 122,75
SUPERFICIE TOTALE: 940,03

INQUADRAMENTO



FOTO SATELLITARE TRATTO



CONNESSIONI ALLE RETI

- ☐ PISTA CICLABILE
☒ TRASPORTO PUBBLICO
☒ PARCHEGGI

DIST. SPIAGGIA

- ☐ > 300 ML
☐ > 300 ML
☐ > 300 ML

FILTRI

- ☒ PINETA ML
☐ DUNA ML
☐ RECINZIONI ML

LARGH.

90

ALT.

0

ACCESSIBILITA'

- ☐ ESCLUSIVA ☐ DIRETTA
☐ PRESENZA BARRIERE ARCH

PERCORSI

- ☐ CARRABILE
☒ PEDONALE

NUMERO

0

FREQUENZA

0

PAVIMENTAZ.

STERRATO

PROPRIETA' PERCORSI

- ☐ COMUNE
☒ DEMANIO FORESTALE
☐ DEMANIO MARITTIMO
☐ PRIVATA

DATI CONCESSIONE

CONCESSIONE N: 0 DATA RILASCIO

SCADENZA:

INTESTATARIO CONCESSIONE:

SEZIONE: MARE/SPIAGGIA/PINETA/EDIFICATO

RECINZIONI AREA

ALTEZZA

- ☐ LEGNO 0
☐ RETE METALLICA 0
☐ VEGETAZIONE 0
☐ CEMENTO 0
☐ MURATURA 0

PRESENZA SERVIZI

- ☐ SERVIZI IGIENICI ☐ PUNTI RISTORO
☐ PERCORSI PAVIM. ☐ BARRIERE ARCHITET.
☐ STRUTT. SALVAT. N.
☐ AREE DI SALVAT. MQ
☐ SERV. MANUTENZIONE

ARREDI

- ☐ CARTELLI BACH.
☐ CESTINI
☐ ILLUMINAZIONE
☐ AIUOLE

STATO DI CONSERVAZIONE

SUFFICIENTE

AREA RETROSTANTE:



EDIFICATO

FOTO 1



FOTO 2



<div><div>DATA:</div><div>26/04/2004</div><div>RILEVATORE:</div><div>GIUNCHI - MINGUZZI</div><div>AGGIORNAMENTO:</div><div></div><div>PAGINA 2</div></div>		<div><div><div><div><div></div></div><div>COMUNE DI RAVENNA</div><div>AREA 6: PLANIFICAZIONE TERRITORIALE</div><div>SERVIZIO PROGETTAZIONE URBANISTICA</div></div></div><div>CENSIMENTO SPIAGGE LIBERE</div></div>		<div><div><div>COD AREA:</div><div>1161</div></div><div><div>NUM SCHEDA:</div><div>08.513</div></div><div><div>LOCALITA':</div><div>LIDO DI CLASSE</div></div><div><div>CATASTO RAVENNA</div><div>SEZIONE:</div><div>S</div></div><div><div>FOGLIO:</div><div>48/B</div></div><div><div>MAPPALE:</div><div>1</div></div></div>	
<div><div>TIPOLOGIA</div><div><div><input checked="" type="checkbox"/> SPIAGGIA LIBERA DA CONCESSIONI</div><div><input type="checkbox"/> SPIAGGIA NATURISTI</div><div></div></div></div>					
<div><div>PRESENZA DI DUNE</div><div><div><div>CARATTERISTICHE</div><div><div><input type="checkbox"/> PORZIONE DI DUNA</div><div><input type="checkbox"/> PRESENZA DI VEGETAZIONE</div><div><input type="checkbox"/> CONTINUA</div><div><input type="checkbox"/> SOGGETTA A CALPESTIO</div><div><div>RIFERIMENTO SCHEDA</div><div></div></div><div><input type="checkbox"/> PRES. DI CAPANNI</div><div></div></div></div><div><div>DIMENSIONI</div><div><div>FRONTE ML.</div><div></div><div>0</div><div>PROFONDITA' ML.</div><div></div><div>0</div><div>ALTEZZA ML.</div><div></div><div>0</div><div>SUPERFICIE MQ.</div><div></div><div>0</div></div></div><div><div>RECINZIONI</div><div><div><input type="checkbox"/> LEGNO</div><div><input type="checkbox"/> FERRO</div><div><input type="checkbox"/> CEMENTO</div><div><input type="checkbox"/> RETE METALIICA</div></div></div></div><div><div>FOTO 3</div><div></div></div></div>					
<div><div>PRESENZA DI PINETE</div><div><div><div>CARATTERISTICHE</div><div><div><input type="checkbox"/> BASSURE</div><div><input type="checkbox"/> PRESENZA DI SOTTOBOSCO</div><div><input checked="" type="checkbox"/> PERCORSI</div><div><input checked="" type="checkbox"/> SOGGETTA A CALPESTIO</div><div>RIFERIMENTO SCHEDA:</div><div>08.302</div><div>PRESENZA STRUTTURE:</div><div></div></div><div><div>DIMENSIONI</div><div><div>FRONTE ML.</div><div></div><div>340</div><div>PROFONDITA' ML</div><div></div><div>60</div><div>ALTEZZA ML</div><div></div><div>0</div><div>SUPERFICIE MQ.</div><div></div><div>19000</div></div></div><div><div>RECINZIONI</div><div><div><input checked="" type="checkbox"/> LEGNO</div><div><input type="checkbox"/> FERRO</div><div><input type="checkbox"/> CEMENTO</div><div><input checked="" type="checkbox"/> RETE METALLICA</div></div></div></div><div><div>CONSERVAZIONE</div><div><div><input type="checkbox"/> INSUFFICIENTE</div><div><input checked="" type="checkbox"/> SUFFICIENTE</div><div><input type="checkbox"/> BUONO</div><div><input type="checkbox"/> OTTIMO</div></div></div></div><div><div>FOTO 4</div><div></div></div></div>					
<div><div>PROTEZIONE COSTA</div><div><div><div><div><input checked="" type="checkbox"/> PARALLELE</div><div><div>MATERIALI</div><div><div><input checked="" type="checkbox"/> MASSI IN PIETRA</div><div><input type="checkbox"/> MASSI IN CEMENTO</div><div><input type="checkbox"/> SACCHI DI SABBIA</div></div></div></div><div><div>TIPOLOGIA</div><div><div><input checked="" type="checkbox"/> EMERSE</div><div><input type="checkbox"/> SOFFOLTE</div><div><input type="checkbox"/> SOMMERSE</div></div></div></div><div><div><div><input type="checkbox"/> CONTINUE</div><div><input type="checkbox"/> DIST. COSTA</div><div>109,13</div><div>INTERASSE:</div><div>24,86</div></div><div><div>RADENTI</div><div><div>MATERIALI</div><div><div><input type="checkbox"/> RADENTI MASSI IN PIETRA</div><div><input type="checkbox"/> MASSI IN CEMENTO</div><div><input type="checkbox"/> SACCHI DI SABBIA</div></div></div><div><div>TIPOLOGIA</div><div><div><input type="checkbox"/> EMERSA</div><div><input type="checkbox"/> SOFFOLTA</div><div><input type="checkbox"/> SOMMERSA</div></div></div></div><div><div><div><input type="checkbox"/> A PENNELLO</div><div><div>MATERIALI</div><div><div><input type="checkbox"/> MASSI IN PIETRA</div><div><input type="checkbox"/> MASSI IN CEMENTO</div><div><input type="checkbox"/> SACCHI DI SABBIA</div></div></div><div><div>TIPOLOGIA</div><div><div><input type="checkbox"/> EMERSE</div><div><input type="checkbox"/> SOFFOLTE</div><div><input type="checkbox"/> SOMMERSE</div></div></div></div></div></div></div></div>					
<div><div>DINAMICA DELLA COSTA</div><div><div><input type="checkbox"/> EROSIONE</div><div><input type="checkbox"/> RIPASCIMENTO</div><div><input checked="" type="checkbox"/> STABILE</div></div></div>					
<div><div>NOTE</div><div>SPIAGGIA COMPRESA TRE IL BAGNO SAYONARA E IL BAGNO PURAVIDA.</div></div>					

DATA:
26/04/2004
RILEVATORE:
GIUNCHI - MINGUZZI
AGGIORNAMENTO:
PAGINA 1



COMUNE DI RAVENNA
AREA 6: PIANIFICAZIONE TERRITORIALE
SERVIZIO PROGETTAZIONE URBANISTICA

CENSIMENTO SPIAGGE LIBERE

Pagina 2

COD AREA:	NUM SCHEDA:
1162	08.514
LOCALITA':	
LIDO DI CLASSE	
CATASTO RAVENNA	
SEZIONE:	S
FOGLIO:	48/B
MAPPAL:	1

TIPOLOGIA

☒ SPIAGGIA LIBERA DA CONCESSIONI☐ SPIAGGIA NATURISTI

VINCOLI AMBIENTALI VIGENTI

- ☒ VINCOLO IDROGEOLOGICO
☐ RISERVE NATURALI DELLO STATO
☐ ZONA DI PROTEZIONE SPECIALE
☐ SITI INTERESSE COMUNITARIO
☒ VINCOLO PAESISTICO LR31/2002
- L. R. 27/88 - L. 1039/39
- L. 1497/39 - L. 431 / 85

PROPRIETA' AREA

- ☐ COMUNE ☐ DEM. FORESTALE
☒ DEM. MARITTIMO ☐ PRIVATA

DIMENSIONI

LUNGHEZZA MAX: 22,29
LARGHEZZA MAX: 113,4
SUPERFICIE TOTALE: 2163,53

INQUADRAMENTO

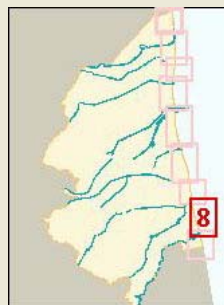



FOTO SATELLITARE TRATTO



CONNESSIONI ALLE RETI

- ☐ PISTA CICLABILE
☒ TRASPORTO PUBBLICO
☒ PARCHEGGI

DIST. SPIAGGIA

- ☐ > 300 ML
☐ > 300 ML
☐ > 300 ML

FILTRI

- ☒ PINETA ML
☐ DUNA ML
☐ RECINZIONI ML

LARGH.

80
0
0

ALT.

0
0
0

ACCESSIBILITA'

- ☐ ESCLUSIVA ☐ DIRETTA
☐ PRESENZA BARRIERE ARCH

PERCORSI

- ☐ CARRABILE
☒ PEDONALE

NUMERO

0
1

FREQUENZA

0
0

PAVIMENTAZ.

STERRATO

PROPRIETA' PERCORSI

- ☐ COMUNE
☒ DEMANIO FORESTALE
☐ DEMANIO MARITTIMO
☐ PRIVATA

DATI CONCESSIONE

CONCESSIONE N: 0 DATA RILASCIO
SCADENZA:
INTESTATARIO CONCESSIONE:

SEZIONE: MARE/SPIAGGIA/PINETA/EDIFICATO

RECINZIONI AREA

- ☐ LEGNO
☐ RETE METALLICA
☐ VEGETAZIONE
☐ CEMENTO
☐ MURATURA

ALTEZZA

0
0
0
0
0

PRESENZA SERVIZI

- ☐ SERVIZI IGIENICI ☐ PUNTI RISTORO
☐ PERCORSI PAVIM. ☐ BARRIERE ARCHITET.
☐ STRUTT. SALVAT. N.
☐ AREE DI SALVAT. MQ
☐ SERV. MANUTENZIONE

ARREDI

- ☐ CARTELLI BACH.
☐ CESTINI
☐ ILLUMINAZIONE
☐ AIUOLE

STATO DI CONSERVAZIONE

SUFFICIENTE

AREA RETROSTANTE:


EDIFICATO

FOTO 1




FOTO 2



DATA: 26/04/2004		 COMUNE DI RAVENNA <i>AREA 6: PLANIFICAZIONE TERRITORIALE SERVIZIO PROGETTAZIONE URBANISTICA</i>	COD AREA: 1162		NUM SCHEDA: 08.514	
RILEVATORE: GIUNCHI - MINGUZZI			LOCALITA': LIDO DI CLASSE			
AGGIORNAMENTO:			CATASTO RAVENNA			
			SEZIONE: S		FOGLIO: 48/B	
PAGINA 2				MAPPAL: 1		

TIPOLOGIA					
<input checked="" type="checkbox"/> SPIAGGIA LIBERA DA CONCESSIONI <input type="checkbox"/> SPIAGGIA NATURISTI					
PRESENZA DI DUNE					
CARATTERISTICHE			RECINZIONI		
<input type="checkbox"/> PORZIONE DI DUNA <input type="checkbox"/> PRESENZA DI VEGETAZIONE			<input type="checkbox"/> LEGNO		
<input type="checkbox"/> CONTINUA <input type="checkbox"/> SOGGETTA A CALPESTIO			<input type="checkbox"/> FERRO		
RIFERIMENTO SCHEDA			<input type="checkbox"/> CEMENTO		
<input type="checkbox"/> PRES. DI CAPANNI			<input type="checkbox"/> RETE METALIICA		
DIMENSIONI			CONSERVAZIONE		
FRONTE ML.			<input type="checkbox"/> INSUFFICIENTE		
PROFONDITA' ML.			<input type="checkbox"/> SUFFICIENTE		
ALTEZZA ML.			<input type="checkbox"/> BUONO		
SUPERFICIE MQ.			<input type="checkbox"/> OTTIMO		
PRESENZA DI PINETE					
CARATTERISTICHE			RECINZIONI		
<input type="checkbox"/> BASSURE <input type="checkbox"/> PRESENZA DI SOTTOBOSCO			<input checked="" type="checkbox"/> LEGNO		
<input checked="" type="checkbox"/> PERCORSI <input checked="" type="checkbox"/> SOGGETTA A CALPESTIO			<input type="checkbox"/> FERRO		
RIFERIMENTO SCHEDA:			<input type="checkbox"/> CEMENTO		
PRESENZA STRUTTURE:			<input checked="" type="checkbox"/> RETE METALLICA		
DIMENSIONI			CONSERVAZIONE		
FRONTE ML.			<input type="checkbox"/> INSUFFICIENTE		
PROFONDITA' ML			<input checked="" type="checkbox"/> SUFFICIENTE		
ALTEZZA ML			<input type="checkbox"/> BUONO		
SUPERFICIE MQ.			<input type="checkbox"/> OTTIMO		
PROTEZIONE COSTA					
<input checked="" type="checkbox"/> PARALLELE		MATERIALI		TIPOLOGIA	
<input type="checkbox"/> CONTINUE <input checked="" type="checkbox"/> MASSI IN PIETRA		<input checked="" type="checkbox"/> EMERSE			
DIST. COSTA		<input type="checkbox"/> MASSI IN CEMENTO		<input type="checkbox"/> SOFFOLTE	
INTERASSE:		<input type="checkbox"/> SACCHI DI SABBIA		<input type="checkbox"/> SOMMERSE	
<input type="checkbox"/> RADENTI		MATERIALI		TIPOLOGIA	
<input type="checkbox"/> CONTINUE <input type="checkbox"/> RADENTI MASSI IN PIETRA		<input type="checkbox"/> EMERSA			
LUNGHEZZA:		<input type="checkbox"/> MASSI IN CEMENTO		<input type="checkbox"/> SOFFOLTA	
		<input type="checkbox"/> SACCHI DI SABBIA		<input type="checkbox"/> SOMMERSA	
<input type="checkbox"/> A PENNELLO		MATERIALI		TIPOLOGIA	
NUMERO:		<input type="checkbox"/> MASSI IN PIETRA		<input type="checkbox"/> EMERSE	
LUNGHEZZA		<input type="checkbox"/> MASSI IN CEMENTO		<input type="checkbox"/> SOFFOLTE	
INTERASSE		<input type="checkbox"/> SACCHI DI SABBIA		<input type="checkbox"/> SOMMERSE	
DINAMICA DELLA COSTA					
<input type="checkbox"/> EROSIONE <input type="checkbox"/> RIPASCIMENTO <input checked="" type="checkbox"/> STABILE					

FOTO 3	
	
FOTO 4	
FOTO 5	
NOTE	
SPIAGGIA COMPRESA TRE IL BAGNO PURAVIDA E IL BAGNO ROSA.	

DATA:
26/04/2004
RILEVATORE:
GIUNCHI - MINGUZZI
AGGIORNAMENTO:
PAGINA 1



COMUNE DI RAVENNA
AREA 6: PIANIFICAZIONE TERRITORIALE
SERVIZIO PROGETTAZIONE URBANISTICA

CENSIMENTO SPIAGGE LIBERE

Pagina 2

COD AREA:	NUM SCHEDA:
1163	08.515
LOCALITA':	
LIDO DI CLASSE	
CATASTO RAVENNA	
SEZIONE:	S
FOGLIO:	48/B
MAPPAL:	1

TIPOLOGIA

☒ SPIAGGIA LIBERA DA CONCESSIONI

☐ SPIAGGIA NATURISTI

VINCOLI AMBIENTALI VIGENTI

- ☒ VINCOLO IDROGEOLOGICO
☐ RISERVE NATURALI DELLO STATO
☐ ZONA DI PROTEZIONE SPECIALE
☐ SITI INTERESSE COMUNITARIO
☒ VINCOLO PAESISTICO LR31/2002
- L. R. 27/88 - L. 1039/39
- L. 1497/39 - L. 431 / 85

PROPRIETA' AREA

- ☐ COMUNE ☐ DEM. FORESTALE
☒ DEM. MARITTIMO ☐ PRIVATA

DIMENSIONI

LUNGHEZZA MAX: 6,09
LARGHEZZA MAX: 102,69
SUPERFICIE TOTALE: 528,63

INQUADRAMENTO

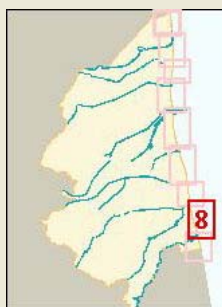



FOTO SATELLITARE TRATTO



CONNESSIONI ALLE RETI

- ☒ PISTA CICLABILE
☒ TRASPORTO PUBBLICO
☒ PARCHEGGI

DIST. SPIAGGIA

- ☐ > 300 ML
☐ > 300 ML
☐ > 300 ML

FILTRI

- ☐ PINETA ML
☐ DUNA ML
☐ RECINZIONI ML

LARGH.

0
0
0

ALT.

0
0
0

ACCESSIBILITA'

- ☐ ESCLUSIVA ☐ DIRETTA
☐ PRESENZA BARRIERE ARCH

PERCORSI

- ☐ CARRABILE
☒ PEDONALE

NUMERO

0
1

FREQUENZA

0
0

PAVIMENTAZ.

PAVIMENTATO

PROPRIETA' PERCORSI

- ☒ COMUNE
☐ DEMANIO FORESTALE
☐ DEMANIO MARITTIMO
☐ PRIVATA

DATI CONCESSIONE

CONCESSIONE N: 0 DATA RILASCIO
SCADENZA:
INTESTATARIO CONCESSIONE:

SEZIONE: MARE/SPIAGGIA/VERDE/EDIFICATO

RECINZIONI AREA

- ☐ LEGNO
☐ RETE METALLICA
☐ VEGETAZIONE
☐ CEMENTO
☐ MURATURA

ALTEZZA

0
0
0
0
0

PRESENZA SERVIZI

- ☐ SERVIZI IGIENICI ☐ PUNTI RISTORO
☐ PERCORSI PAVIM. ☐ BARRIERE ARCHITET.
☐ STRUTT SALVAT. N.
☐ AREE DI SALVAT. MQ
☐ SERV. MANUTENZIONE

ARREDI

- ☐ CARTELLI BACH.
☐ CESTINI
☐ ILLUMINAZIONE
☐ AIUOLE

STATO DI CONSERVAZIONE

SUFFICIENTE

AREA RETROSTANTE:

EDIFICATO


FOTO 1



FOTO 2



DATA:	26/04/2004	 <div>COMUNE DI RAVENNA</div> AREA 6: PLANIFICAZIONE TERRITORIALE SERVIZIO PROGETTAZIONE URBANISTICA	COD AREA:	1163	NUM SCHEDA:	08.515
RILEVATORE:	GIUNCHI - MINGUZZI		LOCALITA':	LIDO DI CLASSE		
AGGIORNAMENTO:			CATASTO RAVENNA			
			SEZIONE:	S		
			FOGLIO:	48/B		
PAGINA 2			MAPPALE:	1		

TIPOLOGIA			
<input checked="" type="checkbox"/> SPIAGGIA LIBERA DA CONCESSIONI <input type="checkbox"/> SPIAGGIA NATURISTI			
PRESENZA DI DUNE			
CARATTERISTICHE	RECINZIONI	FOTO 3	
<input type="checkbox"/> PORZIONE DI DUNA <input type="checkbox"/> PRESENZA DI VEGETAZIONE <input type="checkbox"/> LEGNO	<input type="checkbox"/> CONTINUA <input type="checkbox"/> SOGGETTA A CALPESTIO <input type="checkbox"/> FERRO		
RIFERIMENTO SCHEDA	<input type="checkbox"/> CEMENTO		
<input type="checkbox"/> PRES. DI CAPANNI	<input type="checkbox"/> RETE METALIICA		
DIMENSIONI	CONSERVAZIONE		
FRONTE ML. 0	<input type="checkbox"/> INSUFFICIENTE	FOTO 4	
PROFONDITA' ML. 0	<input type="checkbox"/> SUFFICIENTE		
ALTEZZA ML. 0	<input type="checkbox"/> BUONO		
SUPERFICIE MQ. 0	<input type="checkbox"/> OTTIMO		
PRESENZA DI PINETE			
CARATTERISTICHE	RECINZIONI	FOTO 4	
<input type="checkbox"/> BASSURE <input type="checkbox"/> PRESENZA DI SOTTOBOSCO <input type="checkbox"/> LEGNO	<input type="checkbox"/> PERCORSI <input type="checkbox"/> SOGGETTA A CALPESTIO <input type="checkbox"/> FERRO		
RIFERIMENTO SCHEDA:	<input type="checkbox"/> CEMENTO		
PRESENZA STRUTTURE:	<input type="checkbox"/> RETE METALLICA		
DIMENSIONI	CONSERVAZIONE		
FRONTE ML. 0	<input type="checkbox"/> INSUFFICIENTE	FOTO 5	
PROFONDITA' ML 0	<input type="checkbox"/> SUFFICIENTE		
ALTEZZA ML 0	<input type="checkbox"/> BUONO		
SUPERFICIE MQ. 0	<input type="checkbox"/> OTTIMO		
PROTEZIONE COSTA			
<input checked="" type="checkbox"/> PARALLELE	MATERIALI	TIPOLOGIA	
<input type="checkbox"/> CONTINUE <input checked="" type="checkbox"/> MASSI IN PIETRA <input checked="" type="checkbox"/> EMERSE	<input type="checkbox"/> DIST. COSTA 110,14 <input type="checkbox"/> MASSI IN CEMENTO <input type="checkbox"/> SOFFOLTE		
INTERASSE: 0 <input type="checkbox"/> SACCHI DI SABBIA <input type="checkbox"/> SOMMERSE			
<input type="checkbox"/> RADENTI	MATERIALI		TIPOLOGIA
<input type="checkbox"/> CONTINUE <input type="checkbox"/> RADENTI MASSI IN PIETRA <input type="checkbox"/> EMERSA	<input type="checkbox"/> LUNGHEZZA: 0 <input type="checkbox"/> MASSI IN CEMENTO <input type="checkbox"/> SOFFOLTA		
<input type="checkbox"/> A PENNELLO	MATERIALI	TIPOLOGIA	
NUMERO: 0 <input type="checkbox"/> MASSI IN PIETRA <input type="checkbox"/> EMERSE	<input type="checkbox"/> LUNGHEZZA 0 <input type="checkbox"/> MASSI IN CEMENTO <input type="checkbox"/> SOFFOLTE	NOTE	
INTERASSE 0 <input type="checkbox"/> SACCHI DI SABBIA <input type="checkbox"/> SOMMERSE			
DINAMICA DELLA COSTA			
<input type="checkbox"/> EROSIONE <input type="checkbox"/> RIPASCIMENTO <input checked="" type="checkbox"/> STABILE			
SPIAGGIA COMPRESA TRA IL BAGNO ROSA E IL BAGNO MALU BEACH.			

DATA:
26/04/2004
RILEVATORE:
GIUNCHI - MINGUZZI
AGGIORNAMENTO:
PAGINA 1



COMUNE DI RAVENNA
AREA 6: PIANIFICAZIONE TERRITORIALE
SERVIZIO PROGETTAZIONE URBANISTICA

CENSIMENTO SPIAGGE LIBERE

Pagina 2

COD AREA:	NUM SCHEDA:
1164	08.516
LOCALITA':	
LIDO DI CLASSE	
CATASTO RAVENNA	
SEZIONE:	S
FOGLIO:	48/B
MAPPAL:	1

TIPOLOGIA

☒ SPIAGGIA LIBERA DA CONCESSIONI

☐ SPIAGGIA NATURISTI

VINCOLI AMBIENTALI VIGENTI

- ☒ VINCOLO IDROGEOLOGICO
☐ RISERVE NATURALI DELLO STATO
☐ ZONA DI PROTEZIONE SPECIALE
☐ SITI INTERESSE COMUNITARIO
☒ VINCOLO PAESISTICO LR31/2002
- L. R. 27/88 - L. 1039/39
- L. 1497/39 - L. 431 / 85

PROPRIETA' AREA

- ☐ COMUNE ☐ DEM. FORESTALE
☒ DEM. MARITTIMO ☐ PRIVATA

DIMENSIONI

LUNGHEZZA MAX: 10
LARGHEZZA MAX: 106,32
SUPERFICIE TOTALE: 1052,48

INQUADRAMENTO

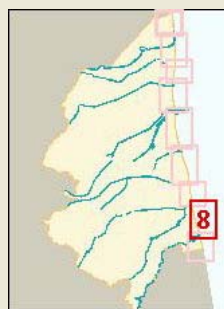



FOTO SATELLITARE TRATTO



CONNESSIONI ALLE RETI

- ☒ PISTA CICLABILE
☒ TRASPORTO PUBBLICO
☒ PARCHEGGI

DIST. SPIAGGIA

- ☐ > 300 ML
☐ > 300 ML
☐ > 300 ML

FILTRI

- ☐ PINETA ML
☐ DUNA ML
☐ RECINZIONI ML

LARGH.

0
0
0

ALT.

0
0
0

ACCESSIBILITA'

- ☒ ESCLUSIVA ☐ DIRETTA
☐ PRESENZA BARRIERE ARCH

PERCORSI

- ☐ CARRABILE
☒ PEDONALE

NUMERO

0
1

FREQUENZA

0
0

PAVIMENTAZ.

PAVIMENTATO

PROPRIETA' PERCORSI

- ☒ COMUNE
☐ DEMANIO FORESTALE
☐ DEMANIO MARITTIMO
☐ PRIVATA

DATI CONCESSIONE

CONCESSIONE N: 0 DATA RILASCIO
SCADENZA:
INTESTATARIO CONCESSIONE:
SEZIONE: MARE/SPIAGGIA/EDIFICATO

RECINZIONI AREA

- ☐ LEGNO
☐ RETE METALLICA
☐ VEGETAZIONE
☐ CEMENTO
☐ MURATURA

ALTEZZA

0
0
0
0
0

PRESENZA SERVIZI

- ☐ SERVIZI IGIENICI ☐ PUNTI RISTORO
☐ PERCORSI PAVIM. ☐ BARRIERE ARCHITET.
☐ STRUTT. SALVAT. N.
☐ AREE DI SALVAT. MQ
☐ SERV. MANUTENZIONE

ARREDI

- ☐ CARTELLI BACH.
☐ CESTINI
☐ ILLUMINAZIONE
☐ AIUOLE

STATO DI CONSERVAZIONE

SUFFICIENTE

AREA RETROSTANTE:


EDIFICATO

FOTO 1



FOTO 2





DATA: 26/04/2004		 COMUNE DI RAVENNA AREA 6: PIANIFICAZIONE TERRITORIALE SERVIZIO PROGETTAZIONE URBANISTICA	COD AREA: 1164		NUM SCHEDA: 08.516	
RILEVATORE: GIUNCHI - MINGUZZI			LOCALITA': LIDO DI CLASSE			
AGGIORNAMENTO:			CATASTO RAVENNA			
			SEZIONE: S			
			FOGLIO: 48/B			
PAGINA 2				MAPPAL: 1		

TIPOLOGIA		
<input checked="" type="checkbox"/> SPIAGGIA LIBERA DA CONCESSIONI <input type="checkbox"/> SPIAGGIA NATURISTI		

PRESENZA DI DUNE		
CARATTERISTICHE		RECINZIONI
<input type="checkbox"/> PORZIONE DI DUNA	<input type="checkbox"/> PRESENZA DI VEGETAZIONE	<input type="checkbox"/> LEGNO
<input type="checkbox"/> CONTINUA	<input type="checkbox"/> SOGGETTA A CALPESTIO	<input type="checkbox"/> FERRO
RIFERIMENTO SCHEDA		<input type="checkbox"/> CEMENTO
<input type="checkbox"/> PRES. DI CAPANNI		<input type="checkbox"/> RETE METALICA
DIMENSIONI		CONSERVAZIONE
FRONTE ML.		<input type="checkbox"/> INSUFFICIENTE
PROFONDITA' ML.		<input type="checkbox"/> SUFFICIENTE
ALTEZZA ML.		<input type="checkbox"/> BUONO
SUPERFICIE MQ.		<input type="checkbox"/> OTTIMO

PRESENZA DI PINETE		
CARATTERISTICHE		RECINZIONI
<input type="checkbox"/> BASSURE	<input type="checkbox"/> PRESENZA DI SOTTOBOSCO	<input type="checkbox"/> LEGNO
<input type="checkbox"/> PERCORSI	<input type="checkbox"/> SOGGETTA A CALPESTIO	<input type="checkbox"/> FERRO
RIFERIMENTO SCHEDA:		<input type="checkbox"/> CEMENTO
PRESENZA STRUTTURE:		<input type="checkbox"/> RETE METALLICA
DIMENSIONI		CONSERVAZIONE
FRONTE ML.		<input type="checkbox"/> INSUFFICIENTE
PROFONDITA' ML		<input type="checkbox"/> SUFFICIENTE
ALTEZZA ML		<input type="checkbox"/> BUONO
SUPERFICIE MQ.		<input type="checkbox"/> OTTIMO

PROTEZIONE COSTA		
<input checked="" type="checkbox"/> PARALLELE	MATERIALI	TIPOLOGIA
<input type="checkbox"/> CONTINUE	<input checked="" type="checkbox"/> MASSI IN PIETRA	<input checked="" type="checkbox"/> EMERSE
DIST. COSTA	<input type="checkbox"/> MASSI IN CEMENTO	<input type="checkbox"/> SOFFOLTE
INTERASSE:	<input type="checkbox"/> SACCHI DI SABBIA	<input type="checkbox"/> SOMMERSE
<input type="checkbox"/> RADENTI	MATERIALI	TIPOLOGIA
<input type="checkbox"/> CONTINUE	<input type="checkbox"/> RADENTI MASSI IN PIETRA	<input type="checkbox"/> EMERSA
LUNGHEZZA:	<input type="checkbox"/> MASSI IN CEMENTO	<input type="checkbox"/> SOFFOLTA
	<input type="checkbox"/> SACCHI DI SABBIA	<input type="checkbox"/> SOMMERSA
<input type="checkbox"/> A PENNELLO	MATERIALI	TIPOLOGIA
NUMERO:	<input type="checkbox"/> MASSI IN PIETRA	<input type="checkbox"/> EMERSE
LUNGHEZZA	<input type="checkbox"/> MASSI IN CEMENTO	<input type="checkbox"/> SOFFOLTE
INTERASSE	<input type="checkbox"/> SACCHI DI SABBIA	<input type="checkbox"/> SOMMERSE
DINAMICA DELLA COSTA		
<input type="checkbox"/> EROSIONE	<input checked="" type="checkbox"/> RIPASCIMENTO	<input type="checkbox"/> STABILE

FOTO 3	
	
FOTO 4	
	
FOTO 5	
NOTE	
SPIAGGIA COMPRESA TRA IL BAGNO MALU BEACH E IL BAGNO MARTA.	

DATA: 26/04/2004	COMUNE DI RAVENNA AREA 6: PIANIFICAZIONE TERRITORIALE SERVIZIO PROGETTAZIONE URBANISTICA	COD AREA: 1165	NUM SCHEDA: 08.517
RILEVATORE: GIUNCHI - MINGUZZI		LOCALITA': LIDO DI CLASSE	
AGGIORNAMENTO:	CENSIMENTO SPIAGGE LIBERE	CATASTO RAVENNA	
PAGINA 1	Pagina 2	SEZIONE: S	FOGLIO: 48/B
		MAPPALE: 1	

TIPOLOGIA☒ SPIAGGIA LIBERA DA CONCESSIONI☐ SPIAGGIA NATURISTI**VINCOLI AMBIENTALI VIGENTI**


- ☒ VINCOLO IDROGEOLOGICO
☐ RISERVE NATURALI DELLO STATO
☐ ZONA DI PROTEZIONE SPECIALE
☐ SITI INTERESSE COMUNITARIO
☒ VINCOLO PAESISTICO LR31/2002
- L. R. 27/88 - L. 1039/39
- L. 1497/39 - L. 431 / 85

PROPRIETA' AREA

- ☐ COMUNE ☐ DEM. FORESTALE
☒ DEM. MARITTIMO ☐ PRIVATA

DIMENSIONI

LUNGHEZZA MAX: 10,56
LARGHEZZA MAX: 101,74
SUPERFICIE TOTALE: 1029,4

INQUADRAMENTO**FOTO SATELLITARE TRATTO****CONNESSIONI ALLE RETI**

- ☒ PISTA CICLABILE
☒ TRASPORTO PUBBLICO
☒ PARCHEGGI

DIST. SPIAGGIA

- ☐ > 300 ML
☐ > 300 ML
☐ > 300 ML

FILTRI

- ☐ PINETA ML
☐ DUNA ML
☐ RECINZIONI ML

LARGH.

0
0
0

ALT.

0
0
0

ACCESSIBILITA'

- ☐ ESCLUSIVA ☒ DIRETTA
☐ PRESENZA BARRIERE ARCH

PERCORSI

- ☐ CARRABILE
☒ PEDONALE

NUMERO

0
1

FREQUENZA

0
0

PAVIMENTAZ.

PAVIMENTATO

PROPRIETA' PERCORSI

- ☒ COMUNE
☐ DEMANIO FORESTALE
☐ DEMANIO MARITTIMO
☐ PRIVATA

DATI CONCESSIONE

CONCESSIONE N: 0 DATA RILASCIO
SCADENZA:
INTESTATARIO CONCESSIONE:
SEZIONE: MARE/SPIAGGIA/EDIFICATO

RECINZIONI AREA

- LEGNO 0
RETE METALLICA 0
VEGETAZIONE 0
CEMENTO 0
MURATURA 0

ALTEZZA**PRESENZA SERVIZI**

- SERVIZI IGIENICI ☐ PUNTI RISTORO
PERCORSI PAVIM. ☐ BARRIERE ARCHITET.
STRUTT SALVAT. N.
AREE DI SALVAT. MQ
SERV. MANUTENZIONE

ARREDI

- CARTELLI BACH.
CESTINI
ILLUMINAZIONE
AIUOLE


STATO DI CONSERVAZIONE

SUFFICIENTE

AREA RETROSTANTE:


EDIFICATO

FOTO 1**FOTO 2**


DATA: 26/04/2004		 COMUNE DI RAVENNA <i>AREA 6: PLANIFICAZIONE TERRITORIALE SERVIZIO PROGETTAZIONE URBANISTICA</i>	COD AREA: 1165		NUM SCHEDA: 08.517	
RILEVATORE: GIUNCHI - MINGUZZI			LOCALITA': LIDO DI CLASSE			
AGGIORNAMENTO:			CATASTO RAVENNA			
			SEZIONE: S			
			FOGLIO: 48/B			
PAGINA 2				MAPPALE: 1		

TIPOLOGIA		
<input checked="" type="checkbox"/> SPIAGGIA LIBERA DA CONCESSIONI <input type="checkbox"/> SPIAGGIA NATURISTI		

PRESENZA DI DUNE		
CARATTERISTICHE		RECINZIONI
<input type="checkbox"/> PORZIONE DI DUNA	<input type="checkbox"/> PRESENZA DI VEGETAZIONE	<input type="checkbox"/> LEGNO
<input type="checkbox"/> CONTINUA	<input type="checkbox"/> SOGGETTA A CALPESTIO	<input type="checkbox"/> FERRO
RIFERIMENTO SCHEDA		<input type="checkbox"/> CEMENTO
<input type="checkbox"/> PRES. DI CAPANNI		<input type="checkbox"/> RETE METALICA
DIMENSIONI		CONSERVAZIONE
FRONTE ML.	0	<input type="checkbox"/> INSUFFICIENTE
PROFONDITA' ML.	0	<input type="checkbox"/> SUFFICIENTE
ALTEZZA ML.	0	<input type="checkbox"/> BUONO
SUPERFICIE MQ.	0	<input type="checkbox"/> OTTIMO

FOTO 3



PRESENZA DI PINETE		
CARATTERISTICHE		RECINZIONI
<input type="checkbox"/> BASSURE	<input type="checkbox"/> PRESENZA DI SOTTOBOSCO	<input type="checkbox"/> LEGNO
<input type="checkbox"/> PERCORSI	<input type="checkbox"/> SOGGETTA A CALPESTIO	<input type="checkbox"/> FERRO
RIFERIMENTO SCHEDA:		<input type="checkbox"/> CEMENTO
PRESENZA STRUTTURE:		<input type="checkbox"/> RETE METALLICA
DIMENSIONI		CONSERVAZIONE
FRONTE ML.	0	<input type="checkbox"/> INSUFFICIENTE
PROFONDITA' ML	0	<input type="checkbox"/> SUFFICIENTE
ALTEZZA ML	0	<input type="checkbox"/> BUONO
SUPERFICIE MQ.	0	<input type="checkbox"/> OTTIMO


FOTO 4



PROTEZIONE COSTA		
<input checked="" type="checkbox"/> PARALLELE	MATERIALI	TIPOLOGIA
<input type="checkbox"/> CONTINUE	<input checked="" type="checkbox"/> MASSI IN PIETRA	<input checked="" type="checkbox"/> EMERSE
DIST. COSTA 108,15	<input type="checkbox"/> MASSI IN CEMENTO	<input type="checkbox"/> SOFFOLTE
INTERASSE: 0	<input type="checkbox"/> SACCHI DI SABBIA	<input type="checkbox"/> SOMMERSE
<input type="checkbox"/> RADENTI	MATERIALI	TIPOLOGIA
<input type="checkbox"/> CONTINUE	<input type="checkbox"/> RADENTI MASSI IN PIETRA	<input type="checkbox"/> EMERSA
LUNGHEZZA: 0	<input type="checkbox"/> MASSI IN CEMENTO	<input type="checkbox"/> SOFFOLTA
	<input type="checkbox"/> SACCHI DI SABBIA	<input type="checkbox"/> SOMMERSA
<input type="checkbox"/> A PENNELLO	MATERIALI	TIPOLOGIA
NUMERO: 0	<input type="checkbox"/> MASSI IN PIETRA	<input type="checkbox"/> EMERSE
LUNGHEZZA 0	<input type="checkbox"/> MASSI IN CEMENTO	<input type="checkbox"/> SOFFOLTE
INTERASSE 0	<input type="checkbox"/> SACCHI DI SABBIA	<input type="checkbox"/> SOMMERSE


DINAMICA DELLA COSTA		
<input type="checkbox"/> EROSIONE	<input checked="" type="checkbox"/> RIPASCIMENTO	<input type="checkbox"/> STABILE

NOTE
SPIAGGIA COMPRESA TRA IL BAGNO MARTA E IL BAGNO VANNI.

DATA: 26/04/2004		 COMUNE DI RAVENNA AREA 6: PIANIFICAZIONE TERRITORIALE SERVIZIO PROGETTAZIONE URBANISTICA	COD AREA: 1166		NUM SCHEDA: 08.518
RILEVATORE: GIUNCHI - MINGUZZI			LOCALITA': LIDO DI CLASSE		
AGGIORNAMENTO:			CATASTO RAVENNA		
			SEZIONE: S		
PAGINA 1		Pagina 2		FOGLIO: 48/B	
				MAPPALE: 1	

TIPOLOGIA					
<input checked="" type="checkbox"/> SPIAGGIA LIBERA DA CONCESSIONI <input type="checkbox"/> SPIAGGIA NATURISTI <input type="checkbox"/>					
VINCOLI AMBIENTALI VIGENTI		PROPRIETA' AREA		INQUADRAMENTO	
<input checked="" type="checkbox"/> VINCOLO IDROGEOLOGICO <input type="checkbox"/> RISERVE NATURALI DELLO STATO <input type="checkbox"/> ZONA DI PROTEZIONE SPECIALE <input type="checkbox"/> SITI INTERESSE COMUNITARIO <input checked="" type="checkbox"/> VINCOLO PAESISTICO LR31/2002 - L. R. 27/88 - L. 1039/39 - L. 1497/39 - L. 431 / 85		<input type="checkbox"/> COMUNE <input type="checkbox"/> DEM. FORESTALE <input checked="" type="checkbox"/> DEM. MARITTIMO <input type="checkbox"/> PRIVATA <input type="checkbox"/>			
		DIMENSIONI LUNGHEZZA MAX: 10,53 LARGHEZZA MAX: 116,29 SUPERFICIE TOTALE: 1141,7			
CONNESSIONI ALLE RETI		DIST. SPIAGGIA		FILTRI	
<input checked="" type="checkbox"/> PISTA CICLABILE <input checked="" type="checkbox"/> TRASPORTO PUBBLICO <input checked="" type="checkbox"/> PARCHEGGI		<input type="checkbox"/> > 300 ML <input type="checkbox"/> > 300 ML <input type="checkbox"/> > 300 ML		<input type="checkbox"/> PINETA ML <input type="checkbox"/> DUNA ML <input type="checkbox"/> RECINZIONI ML	
ACCESSIBILITA'		PERCORSI		LARGH. ALT.	
<input type="checkbox"/> ESCLUSIVA <input checked="" type="checkbox"/> DIRETTA <input type="checkbox"/> PRESENZA BARRIERE ARCH		<input type="checkbox"/> CARRABILE <input checked="" type="checkbox"/> PEDONALE		<input type="checkbox"/> 0 <input type="checkbox"/> 0 <input type="checkbox"/> 0 <input type="checkbox"/> 0 <input type="checkbox"/> 0 <input type="checkbox"/> 0	
PROPRIETA' PERCORSI		DATI CONCESSIONE		PAVIMENTAZ.	
<input checked="" type="checkbox"/> COMUNE <input type="checkbox"/> DEMANIO FORESTALE <input type="checkbox"/> DEMANIO MARITTIMO <input type="checkbox"/> PRIVATA		CONCESSIONE N: 0 DATA RILASCIO SCADENZA: INTESTATARIO CONCESSIONE:		<input type="checkbox"/> STERRATO	
		SEZIONE: MARE/SPIAGGIA/EDIFICATO			
RECINZIONI AREA ALTEZZA		PRESENZA SERVIZI		ARREDI	
<input type="checkbox"/> LEGNO 0 <input type="checkbox"/> RETE METALLICA 0 <input type="checkbox"/> VEGETAZIONE 0 <input type="checkbox"/> CEMENTO 0 <input type="checkbox"/> MURATURA 0		<input type="checkbox"/> SERVIZI IGIENICI <input type="checkbox"/> PUNTI RISTORO <input type="checkbox"/> PERCORSI PAVIM. <input type="checkbox"/> BARRIERE ARCHITET. <input type="checkbox"/> STRUTT SALVAT. N. <input type="checkbox"/> AREE DI SALVAT. MQ <input type="checkbox"/> SERV. MANUTENZIONE		<input type="checkbox"/> CARTELLI BACH. <input type="checkbox"/> CESTINI <input type="checkbox"/> ILLUMINAZIONE <input type="checkbox"/> AIUOLE	
STATO DI CONSERVAZIONE SUFFICIENTE		AREA RETROSTANTE: EDIFICATO			
FOTO 1		FOTO 2			



DATA: 26/04/2004		 COMUNE DI RAVENNA <i>AREA 6: PLANIFICAZIONE TERRITORIALE SERVIZIO PROGETTAZIONE URBANISTICA</i>	COD AREA: 1166		NUM SCHEDA: 08.518	
RILEVATORE: GIUNCHI - MINGUZZI			LOCALITA': LIDO DI CLASSE			
AGGIORNAMENTO:			CATASTO RAVENNA			
			SEZIONE: S			
			FOGLIO: 48/B			
PAGINA 2				MAPPAL: 1		

TIPOLOGIA					
<input checked="" type="checkbox"/> SPIAGGIA LIBERA DA CONCESSIONI		<input type="checkbox"/> SPIAGGIA NATURISTI			

PRESENZA DI DUNE					
CARATTERISTICHE			RECINZIONI		
<input type="checkbox"/> PORZIONE DI DUNA	<input type="checkbox"/> PRESENZA DI VEGETAZIONE		<input type="checkbox"/> LEGNO		
<input type="checkbox"/> CONTINUA	<input type="checkbox"/> SOGGETTA A CALPESTIO		<input type="checkbox"/> FERRO		
RIFERIMENTO SCHEDA			<input type="checkbox"/> CEMENTO		
<input type="checkbox"/> PRES. DI CAPANNI			<input type="checkbox"/> RETE METALIICA		
DIMENSIONI			CONSERVAZIONE		
FRONTE ML.			<input type="checkbox"/> INSUFFICIENTE		
PROFONDITA' ML.			<input type="checkbox"/> SUFFICIENTE		
ALTEZZA ML.			<input type="checkbox"/> BUONO		
SUPERFICIE MQ.			<input type="checkbox"/> OTTIMO		

PRESENZA DI PINETE					
CARATTERISTICHE			RECINZIONI		
<input type="checkbox"/> BASSURE	<input type="checkbox"/> PRESENZA DI SOTTOBOSCO		<input type="checkbox"/> LEGNO		
<input type="checkbox"/> PERCORSI	<input type="checkbox"/> SOGGETTA A CALPESTIO		<input type="checkbox"/> FERRO		
RIFERIMENTO SCHEDA:			<input type="checkbox"/> CEMENTO		
PRESENZA STRUTTURE:			<input type="checkbox"/> RETE METALLICA		
DIMENSIONI			CONSERVAZIONE		
FRONTE ML.			<input type="checkbox"/> INSUFFICIENTE		
PROFONDITA' ML			<input type="checkbox"/> SUFFICIENTE		
ALTEZZA ML			<input type="checkbox"/> BUONO		
SUPERFICIE MQ.			<input type="checkbox"/> OTTIMO		

PROTEZIONE COSTA					
<input checked="" type="checkbox"/> PARALLELE		MATERIALI		TIPOLOGIA	
<input type="checkbox"/> CONTINUE	<input checked="" type="checkbox"/> MASSI IN PIETRA		<input checked="" type="checkbox"/> EMERSE		
DIST. COSTA	95,2	<input type="checkbox"/> MASSI IN CEMENTO		<input type="checkbox"/> SOFFOLTE	
INTERASSE:	26,53	<input type="checkbox"/> SACCHI DI SABBIA		<input type="checkbox"/> SOMMERSE	
<input type="checkbox"/> RADENTI		MATERIALI		TIPOLOGIA	
<input type="checkbox"/> CONTINUE	<input type="checkbox"/> RADENTI MASSI IN PIETRA		<input type="checkbox"/> EMERSA		
LUNGHEZZA:	0	<input type="checkbox"/> MASSI IN CEMENTO		<input type="checkbox"/> SOFFOLTA	
		<input type="checkbox"/> SACCHI DI SABBIA		<input type="checkbox"/> SOMMERSA	
<input type="checkbox"/> A PENNELLO		MATERIALI		TIPOLOGIA	
NUMERO:	0	<input type="checkbox"/> MASSI IN PIETRA		<input type="checkbox"/> EMERSE	
LUNGHEZZA	0	<input type="checkbox"/> MASSI IN CEMENTO		<input type="checkbox"/> SOFFOLTE	
INTERASSE	0	<input type="checkbox"/> SACCHI DI SABBIA		<input type="checkbox"/> SOMMERSE	
DINAMICA DELLA COSTA					
<input type="checkbox"/> EROSIONE		<input checked="" type="checkbox"/> RIPASCIMENTO		<input type="checkbox"/> STABILE	

FOTO 3					

FOTO 4					

FOTO 5					

NOTE					
SPIAGGIA COMPRESA TRA IL BAGNO VANNI E IL BAGNO ANTONELLA. PRESENZA DI ARGINE DI DIFESA NELL'AREA RETROSTANTE.					

DATA:
26/04/2004
RILEVATORE:
GIUNCHI - MINGUZZI
AGGIORNAMENTO:
PAGINA 1



COMUNE DI RAVENNA
AREA 6: PIANIFICAZIONE TERRITORIALE
SERVIZIO PROGETTAZIONE URBANISTICA

CENSIMENTO SPIAGGE LIBERE

Pagina 2

COD AREA:	NUM SCHEDA:
1167	08.519
LOCALITA':	
LIDO DI CLASSE	
CATASTO RAVENNA	
SEZIONE:	S
FOGLIO:	48/C
MAPPAL:	131

TIPOLOGIA

☒ SPIAGGIA LIBERA DA CONCESSIONI

☐ SPIAGGIA NATURISTI

VINCOLI AMBIENTALI VIGENTI

- ☒ VINCOLO IDROGEOLOGICO
☐ RISERVE NATURALI DELLO STATO
☐ ZONA DI PROTEZIONE SPECIALE
☐ SITI INTERESSE COMUNITARIO
☒ VINCOLO PAESISTICO LR31/2002
- L. R. 27/88 - L. 1039/39
- L. 1497/39 - L. 431 / 85

PROPRIETA' AREA

- ☐ COMUNE ☐ DEM. FORESTALE
☒ DEM. MARITTIMO ☐ PRIVATA


DIMENSIONI

LUNGHEZZA MAX: 32,53
LARGHEZZA MAX: 102,81
SUPERFICIE TOTALE: 3178,84

INQUADRAMENTO



FOTO SATELLITARE TRATTO



CONNESSIONI ALLE RETI

- ☒ PISTA CICLABILE
☒ TRASPORTO PUBBLICO
☒ PARCHEGGI

DIST. SPIAGGIA

- ☐ > 300 ML
☐ > 300 ML
☐ > 300 ML

FILTRI

- ☐ PINETA ML
☐ DUNA ML
☐ RECINZIONI ML

LARGH.

0
0
0

ALT.

0
0
0

ACCESSIBILITA'

- ☐ ESCLUSIVA ☒ DIRETTA
☐ PRESENZA BARRIERE ARCH

PERCORSI

- ☐ CARRABILE
☒ PEDONALE

NUMERO

0
1

FREQUENZA

0
0

PAVIMENTAZ.

STERRATO

PROPRIETA' PERCORSI

- ☒ COMUNE
☐ DEMANIO FORESTALE
☐ DEMANIO MARITTIMO
☐ PRIVATA

DATI CONCESSIONE

CONCESSIONE N: 0 DATA RILASCIO
SCADENZA:
INTESTATARIO CONCESSIONE:
SEZIONE: MARE/SPIAGGIA/EDIFICATO

RECINZIONI AREA

- ☐ LEGNO
☐ RETE METALLICA
☐ VEGETAZIONE
☐ CEMENTO
☐ MURATURA

ALTEZZA

0
0
0
0
0

PRESENZA SERVIZI

- ☐ SERVIZI IGIENICI ☐ PUNTI RISTORO
☐ PERCORSI PAVIM. ☐ BARRIERE ARCHITET.
☐ STRUTT. SALVAT. N.
☐ AREE DI SALVAT. MQ
☐ SERV. MANUTENZIONE

ARREDI

- ☐ CARTELLI BACH.
☐ CESTINI
☐ ILLUMINAZIONE
☐ AIUOLE

STATO DI CONSERVAZIONE

SUFFICIENTE

AREA RETROSTANTE:

EDIFICATO

FOTO 1



FOTO 2



DATA:

26/04/2004

RILEVATORE:

GIUNCHI - MINGUZZI

AGGIORNAMENTO:

PAGINA 2



COMUNE DI RAVENNA

AREA 6: PLANIFICAZIONE TERRITORIALE

SERVIZIO PROGETTAZIONE URBANISTICA

CENSIMENTO SPIAGGE LIBERE

COD AREA:

1167

NUM SCHEDA:

08.519

LOCALITA':

LIDO DI CLASSE

CATASTO RAVENNA

SEZIONE:

S

FOGLIO:

48/C

MAPPAL:

131

TIPOLOGIA

☒ SPIAGGIA LIBERA DA CONCESSIONI

☐ SPIAGGIA NATURISTI

PRESENZA DI DUNE

CARATTERISTICHE

☐ PORZIONE DI DUNA

☐ PRESENZA DI VEGETAZIONE

☐ CONTINUA

☐ SOGGETTA A CALPESTIO

RIFERIMENTO SCHEDA

☐ PRES. DI CAPANNI

RECINZIONI

☐ LEGNO

☐ FERRO

☐ CEMENTO

☐ RETE METALICA

DIMENSIONI

FRONTE ML.

0

PROFONDITA' ML.

0

ALTEZZA ML.

0

SUPERFICIE MQ.

0

CONSERVAZIONE

☐ INSUFFICIENTE

☐ SUFFICIENTE

☐ BUONO

☐ OTTIMO

FOTO 3



PRESENZA DI PINETE

CARATTERISTICHE

☐ BASSURE

☐ PRESENZA DI SOTTOBOSCO

☐ PERCORSI

☐ SOGGETTA A CALPESTIO

RIFERIMENTO SCHEDA:

PRESENZA STRUTTURE:

RECINZIONI

☐ LEGNO

☐ FERRO

☐ CEMENTO

☐ RETE METALLICA

DIMENSIONI

FRONTE ML.

0

PROFONDITA' ML

0

ALTEZZA ML

0

SUPERFICIE MQ.

0

CONSERVAZIONE

☐ INSUFFICIENTE

☐ SUFFICIENTE

☐ BUONO

☐ OTTIMO

FOTO 4



PROTEZIONE COSTA

☒ PARALLELE

MATERIALI

☒ MASSI IN PIETRA

☐ MASSI IN CEMENTO

☐ SACCHI DI SABBIA

TIPOLOGIA

☒ EMERSE

☐ SOFFOLTE

☐ SOMMERSE

☐ CONTINUE

DIST. COSTA

105,7

INTERASSE:

26,01

☐ RADENTI

MATERIALI

☐ RADENTI MASSI IN PIETRA

☐ MASSI IN CEMENTO

☐ SACCHI DI SABBIA

TIPOLOGIA

☐ EMERSA

☐ SOFFOLTA

☐ SOMMERSA

☐ A PENNELLO

MATERIALI

☐ MASSI IN PIETRA

☐ MASSI IN CEMENTO

☐ SACCHI DI SABBIA

TIPOLOGIA

☐ EMERSE

☐ SOFFOLTE

☐ SOMMERSE

NUMERO:

0

LUNGHEZZA

0

INTERASSE

0

DINAMICA DELLA COSTA

☐ EROSIONE

☒ RIPASCIMENTO

☐ STABILE

FOTO 5



NOTE

SPIAGGIA COMPRESA TRA IL BAGNO ANTONELLA E IL BAGNO CAYMAN.

DATA:
26/04/2004
RILEVATORE:
GIUNCHI - MINGUZZI
AGGIORNAMENTO:
PAGINA 1



COMUNE DI RAVENNA
AREA 6: PIANIFICAZIONE TERRITORIALE
SERVIZIO PROGETTAZIONE URBANISTICA

CENSIMENTO SPIAGGE LIBERE

Pagina 2

COD AREA:	NUM SCHEDA:
1168	08.520
LOCALITA':	
LIDO DI CLASSE	
CATASTO RAVENNA	
SEZIONE:	S
FOGLIO:	48/C
MAPPAL:	131

TIPOLOGIA

☒ SPIAGGIA LIBERA DA CONCESSIONI☐ SPIAGGIA NATURISTI

VINCOLI AMBIENTALI VIGENTI

- ☒ VINCOLO IDROGEOLOGICO
☐ RISERVE NATURALI DELLO STATO
☐ ZONA DI PROTEZIONE SPECIALE
☐ SITI INTERESSE COMUNITARIO
☒ VINCOLO PAESISTICO LR31/2002
- L. R. 27/88 - L. 1039/39
- L. 1497/39 - L. 431 / 85

PROPRIETA' AREA

- ☐ COMUNE ☐ DEM. FORESTALE
☒ DEM. MARITTIMO ☐ PRIVATA

DIMENSIONI

LUNGHEZZA MAX: 13,28
LARGHEZZA MAX: 90,64
SUPERFICIE TOTALE: 1112,44

INQUADRAMENTO

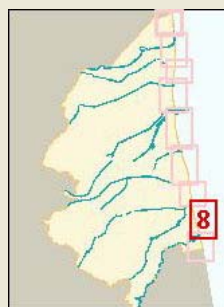



FOTO SATELLITARE TRATTO



CONNESSIONI ALLE RETI

- ☒ PISTA CICLABILE
☒ TRASPORTO PUBBLICO
☒ PARCHEGGI

DIST. SPIAGGIA

- ☐ > 300 ML
☒ > 300 ML
☐ > 300 ML

FILTRI

- ☐ PINETA ML
☐ DUNA ML
☐ RECINZIONI ML

LARGH.

0
0
0

ALT.

0
0
0

ACCESSIBILITA'

- ☐ ESCLUSIVA ☒ DIRETTA
☐ PRESENZA BARRIERE ARCH

PERCORSI

- ☐ CARRABILE
☒ PEDONALE

NUMERO

0
1

FREQUENZA

0
0

PAVIMENTAZ.

STERRATO

PROPRIETA' PERCORSI

- ☒ COMUNE
☐ DEMANIO FORESTALE
☐ DEMANIO MARITTIMO
☐ PRIVATA

DATI CONCESSIONE

CONCESSIONE N: 0 DATA RILASCIO
SCADENZA:
INTESTATARIO CONCESSIONE:

SEZIONE: MARE/SPIAGGIA/EDIFICATO

RECINZIONI AREA

- ☐ LEGNO 0
☐ RETE METALLICA 0
☐ VEGETAZIONE 0
☐ CEMENTO 0
☐ MURATURA 0

ALTEZZA

PRESENZA SERVIZI

- ☐ SERVIZI IGIENICI ☐ PUNTI RISTORO
☐ PERCORSI PAVIM. ☐ BARRIERE ARCHITET.
☐ STRUTT. SALVAT. N.
☐ AREE DI SALVAT. MQ
☐ SERV. MANUTENZIONE

ARREDI

- ☐ CARTELLI BACH.
☐ CESTINI
☐ ILLUMINAZIONE
☐ AIUOLE

STATO DI CONSERVAZIONE

SUFFICIENTE

AREA RETROSTANTE:


EDIFICATO

FOTO 1



FOTO 2




DATA: 26/04/2004		 COMUNE DI RAVENNA <i>AREA 6: PLANIFICAZIONE TERRITORIALE SERVIZIO PROGETTAZIONE URBANISTICA</i>	COD AREA: 1168		NUM SCHEDA: 08.520	
RILEVATORE: GIUNCHI - MINGUZZI			LOCALITA': LIDO DI CLASSE			
AGGIORNAMENTO:			CATASTO RAVENNA			
			SEZIONE: S			
			FOGLIO: 48/C			
PAGINA 2				MAPPALE: 131		

TIPOLOGIA		
<input checked="" type="checkbox"/> SPIAGGIA LIBERA DA CONCESSIONI <input type="checkbox"/> SPIAGGIA NATURISTI		

PRESENZA DI DUNE		
CARATTERISTICHE		RECINZIONI
<input type="checkbox"/> PORZIONE DI DUNA	<input type="checkbox"/> PRESENZA DI VEGETAZIONE	<input type="checkbox"/> LEGNO
<input type="checkbox"/> CONTINUA	<input type="checkbox"/> SOGGETTA A CALPESTIO	<input type="checkbox"/> FERRO
RIFERIMENTO SCHEDA		<input type="checkbox"/> CEMENTO
<input type="checkbox"/> PRES. DI CAPANNI		<input type="checkbox"/> RETE METALICA
DIMENSIONI		CONSERVAZIONE
FRONTE ML.		<input type="checkbox"/> INSUFFICIENTE
PROFONDITA' ML.		<input type="checkbox"/> SUFFICIENTE
ALTEZZA ML.		<input type="checkbox"/> BUONO
SUPERFICIE MQ.		<input type="checkbox"/> OTTIMO

PRESENZA DI PINETE		
CARATTERISTICHE		RECINZIONI
<input type="checkbox"/> BASSURE	<input type="checkbox"/> PRESENZA DI SOTTOBOSCO	<input type="checkbox"/> LEGNO
<input type="checkbox"/> PERCORSI	<input type="checkbox"/> SOGGETTA A CALPESTIO	<input type="checkbox"/> FERRO
RIFERIMENTO SCHEDA:		<input type="checkbox"/> CEMENTO
PRESENZA STRUTTURE:		<input type="checkbox"/> RETE METALLICA
DIMENSIONI		CONSERVAZIONE
FRONTE ML.		<input type="checkbox"/> INSUFFICIENTE
PROFONDITA' ML		<input type="checkbox"/> SUFFICIENTE
ALTEZZA ML		<input type="checkbox"/> BUONO
SUPERFICIE MQ.		<input type="checkbox"/> OTTIMO

PROTEZIONE COSTA		
<input checked="" type="checkbox"/> PARALLELE	MATERIALI	TIPOLOGIA
<input type="checkbox"/> CONTINUE	<input checked="" type="checkbox"/> MASSI IN PIETRA	<input checked="" type="checkbox"/> EMERSE
DIST. COSTA	<input type="checkbox"/> MASSI IN CEMENTO	<input type="checkbox"/> SOFFOLTE
INTERASSE:	<input type="checkbox"/> SACCHI DI SABBIA	<input type="checkbox"/> SOMMERSE
<input type="checkbox"/> RADENTI	MATERIALI	TIPOLOGIA
<input type="checkbox"/> CONTINUE	<input type="checkbox"/> RADENTI MASSI IN PIETRA	<input type="checkbox"/> EMERSA
LUNGHEZZA:	<input type="checkbox"/> MASSI IN CEMENTO	<input type="checkbox"/> SOFFOLTA
	<input type="checkbox"/> SACCHI DI SABBIA	<input type="checkbox"/> SOMMERSA
<input type="checkbox"/> A PENNELLO	MATERIALI	TIPOLOGIA
NUMERO:	<input type="checkbox"/> MASSI IN PIETRA	<input type="checkbox"/> EMERSE
LUNGHEZZA	<input type="checkbox"/> MASSI IN CEMENTO	<input type="checkbox"/> SOFFOLTE
INTERASSE	<input type="checkbox"/> SACCHI DI SABBIA	<input type="checkbox"/> SOMMERSE
DINAMICA DELLA COSTA		
<input type="checkbox"/> EROSIONE	<input checked="" type="checkbox"/> RIPASCIMENTO	<input type="checkbox"/> STABILE

FOTO 3	
	
FOTO 4	
FOTO 5	
NOTE	
SPIAGGIA COMPRESA TRA IL BAGNO CAYMAN E IL CENTRO NAUTICO DEL SAVIO.	

DATA:
26/04/2004
RILEVATORE:
GIUNCHI - MINGUZZI
AGGIORNAMENTO:
PAGINA 1



COMUNE DI RAVENNA
AREA 6: PIANIFICAZIONE TERRITORIALE
SERVIZIO PROGETTAZIONE URBANISTICA

CENSIMENTO SPIAGGE LIBERE

Pagina 2

COD AREA:	NUM SCHEDA:
1169	08.521
LOCALITA':	
LIDO DI CLASSE	
CATASTO RAVENNA	
SEZIONE:	S
FOGLIO:	48/C
MAPPAL:	466

TIPOLOGIA

☒ SPIAGGIA LIBERA DA CONCESSIONI

☐ SPIAGGIA NATURISTI

VINCOLI AMBIENTALI VIGENTI

- ☒ VINCOLO IDROGEOLOGICO
☐ RISERVE NATURALI DELLO STATO
☐ ZONA DI PROTEZIONE SPECIALE
☐ SITI INTERESSE COMUNITARIO
☒ VINCOLO PAESISTICO LR31/2002
- L. R. 27/88 - L. 1039/39
- L. 1497/39 - L. 431 / 85

PROPRIETA' AREA

- ☐ COMUNE ☐ DEM. FORESTALE
☒ DEM. MARITTIMO ☐ PRIVATA


DIMENSIONI

LUNGHEZZA MAX: 76,92
LARGHEZZA MAX: 188,07
SUPERFICIE TOTALE: 11778,42

INQUADRAMENTO



FOTO SATELLITARE TRATTO



CONNESSIONI ALLE RETI

- ☒ PISTA CICLABILE
☒ TRASPORTO PUBBLICO
☒ PARCHEGGI

DIST. SPIAGGIA

- ☐ > 300 ML
☒ > 300 ML
☐ > 300 ML

FILTRI

- ☐ PINETA ML
☐ DUNA ML
☐ RECINZIONI ML

LARGH.

0
0
0

ALT.

0
0
0

ACCESSIBILITA'

- ☐ ESCLUSIVA ☐ DIRETTA
☐ PRESENZA BARRIERE ARCH

PERCORSI

- ☐ CARRABILE
☒ PEDONALE

NUMERO

0
1

FREQUENZA

0
0

PAVIMENTAZ.

STERRATO

PROPRIETA' PERCORSI

- ☐ COMUNE
☐ DEMANIO FORESTALE
☒ DEMANIO MARITTIMO
☐ PRIVATA

DATI CONCESSIONE

CONCESSIONE N: 0 DATA RILASCIO
SCADENZA:
INTESTATARIO CONCESSIONE:

SEZIONE: MARE/SPIAGGIA/EDIFICATO

RECINZIONI AREA

- ☐ LEGNO
☐ RETE METALLICA
☐ VEGETAZIONE
☐ CEMENTO
☐ MURATURA

ALTEZZA

0
0
0
0
0

PRESENZA SERVIZI

- ☐ SERVIZI IGIENICI ☐ PUNTI RISTORO
☐ PERCORSI PAVIM. ☐ BARRIERE ARCHITET.
☐ STRUTT. SALVAT. N.
☐ AREE DI SALVAT. MQ
☐ SERV. MANUTENZIONE

ARREDI

- ☐ CARTELLI BACH.
☐ CESTINI
☐ ILLUMINAZIONE
☐ AIUOLE

STATO DI CONSERVAZIONE

SUFFICIENTE

AREA RETROSTANTE:

EDIFICATO



FOTO 1







FOTO 2




DATA:	26/04/2004	 <div>COMUNE DI RAVENNA</div> AREA 6: PLANIFICAZIONE TERRITORIALE SERVIZIO PROGETTAZIONE URBANISTICA	COD AREA:	1169	NUM SCHEDA:	08.521
RILEVATORE:	GIUNCHI - MINGUZZI		LOCALITA':	LIDO DI CLASSE		
AGGIORNAMENTO:			CATASTO RAVENNA			
			SEZIONE:	S		
			FOGLIO:	48/C		
PAGINA 2			MAPPAL:	466		

TIPOLOGIA		
<input checked="" type="checkbox"/> SPIAGGIA LIBERA DA CONCESSIONI <input type="checkbox"/> SPIAGGIA NATURISTI		
PRESENZA DI DUNE		
CARATTERISTICHE	RECINZIONI	FOTO 3
<input type="checkbox"/> PORZIONE DI DUNA <input type="checkbox"/> PRESENZA DI VEGETAZIONE <input type="checkbox"/> LEGNO	<input type="checkbox"/> CONTINUA <input type="checkbox"/> SOGGETTA A CALPESTIO <input type="checkbox"/> FERRO	
RIFERIMENTO SCHEDA	<input type="checkbox"/> CEMENTO	
<input type="checkbox"/> PRES. DI CAPANNI	<input type="checkbox"/> RETE METALIICA	
DIMENSIONI	CONSERVAZIONE	
FRONTE ML. 0	<input type="checkbox"/> INSUFFICIENTE	FOTO 4
PROFONDITA' ML. 0	<input type="checkbox"/> SUFFICIENTE	
ALTEZZA ML. 0	<input type="checkbox"/> BUONO	
SUPERFICIE MQ. 0	<input type="checkbox"/> OTTIMO	
PRESENZA DI PINETE		
CARATTERISTICHE	RECINZIONI	FOTO 4
<input type="checkbox"/> BASSURE <input type="checkbox"/> PRESENZA DI SOTTOBOSCO <input type="checkbox"/> LEGNO	<input type="checkbox"/> PERCORSI <input type="checkbox"/> SOGGETTA A CALPESTIO <input type="checkbox"/> FERRO	
RIFERIMENTO SCHEDA:	<input type="checkbox"/> CEMENTO	
PRESENZA STRUTTURE:	<input type="checkbox"/> RETE METALLICA	
DIMENSIONI	CONSERVAZIONE	
FRONTE ML. 0	<input type="checkbox"/> INSUFFICIENTE	FOTO 5
PROFONDITA' ML 0	<input type="checkbox"/> SUFFICIENTE	
ALTEZZA ML 0	<input type="checkbox"/> BUONO	
SUPERFICIE MQ. 0	<input type="checkbox"/> OTTIMO	
PROTEZIONE COSTA		
<input checked="" type="checkbox"/> PARALLELE	MATERIALI	TIPOLOGIA
<input type="checkbox"/> CONTINUE	<input checked="" type="checkbox"/> MASSI IN PIETRA	<input checked="" type="checkbox"/> EMERSE
DIST. COSTA 69,74	<input type="checkbox"/> MASSI IN CEMENTO	<input type="checkbox"/> SOFFOLTE
INTERASSE: 23,39	<input type="checkbox"/> SACCHI DI SABBIA	<input type="checkbox"/> SOMMERSE
<input type="checkbox"/> RADENTI	MATERIALI	TIPOLOGIA
<input type="checkbox"/> CONTINUE	<input type="checkbox"/> RADENTI MASSI IN PIETRA	<input type="checkbox"/> EMERSA
LUNGHEZZA: 0	<input type="checkbox"/> MASSI IN CEMENTO	<input type="checkbox"/> SOFFOLTA
	<input type="checkbox"/> SACCHI DI SABBIA	<input type="checkbox"/> SOMMERSA
<input type="checkbox"/> A PENNELLO	MATERIALI	TIPOLOGIA
NUMERO: 0	<input type="checkbox"/> MASSI IN PIETRA	<input type="checkbox"/> EMERSE
LUNGHEZZA 0	<input type="checkbox"/> MASSI IN CEMENTO	<input type="checkbox"/> SOFFOLTE
INTERASSE 0	<input type="checkbox"/> SACCHI DI SABBIA	<input type="checkbox"/> SOMMERSE
DINAMICA DELLA COSTA		
<input type="checkbox"/> EROSIONE <input type="checkbox"/> RIPASCIMENTO <input checked="" type="checkbox"/> STABILE		
NOTE		
SPIAGGIA COMPRESA TRA IL CENTRO NAUTICO DEL SAVIO E LA FOCE DEL FIUME SAVIO.		

DATA: <div>27/04/2004</div>		<div>  <div> COMUNE DI RAVENNA AREA 6: PIANIFICAZIONE TERRITORIALE SERVIZIO PROGETTAZIONE URBANISTICA </div> </div>	COD AREA: <div>1170</div>		NUM SCHEDA: <div>09.501</div>	
RILEVATORE: <div>GIUNCHI - MINGUZZI</div>			LOCALITA': <div>LIDO DI SAVIO</div>			
AGGIORNAMENTO: <div></div>			CATASTO RAVENNA			
			SEZIONE: <div>S</div>			
			FOGLIO: <div></div>			
PAGINA 1		Pagina 2		MAPPALE: <div></div>		

TIPOLOGIA <input checked="" type="checkbox"/> SPIAGGIA LIBERA DA CONCESSIONI <input type="checkbox"/> SPIAGGIA NATURISTI <input type="checkbox"/>									
VINCOLI AMBIENTALI VIGENTI <input type="checkbox"/> VINCOLO IDROGEOLOGICO <input type="checkbox"/> RISERVE NATURALI DELLO STATO <input type="checkbox"/> ZONA DI PROTEZIONE SPECIALE <input type="checkbox"/> SITI INTERESSE COMUNITARIO <input checked="" type="checkbox"/> VINCOLO PAESISTICO LR31/2002 - L. R. 27/88 - L. 1039/39 - L. 1497/39 - L. 431 / 85			PROPRIETA' AREA <input type="checkbox"/> COMUNE <input type="checkbox"/> DEM. FORESTALE <input checked="" type="checkbox"/> DEM. MARITTIMO <input type="checkbox"/> PRIVATA <input type="checkbox"/>			INQUADRAMENTO 		FOTO SATELLITARE TRATTO 	
			DIMENSIONI LUNGHEZZA MAX: <div>0</div> LARGHEZZA MAX: <div>0</div> SUPERFICIE TOTALE: <div>0</div>						
CONNESSIONI ALLE RETI <input type="checkbox"/> PISTA CICLABILE <input checked="" type="checkbox"/> TRASPORTO PUBBLICO <input checked="" type="checkbox"/> PARCHEGGI		DIST. SPIAGGIA <input type="checkbox"/> > 300 ML <input type="checkbox"/> > 300 ML <input type="checkbox"/> > 300 ML		FILTRI <input type="checkbox"/> PINETA ML <input type="checkbox"/> DUNA ML <input type="checkbox"/> RECINZIONI ML		LARGH. <div>0</div> <div>0</div> <div>0</div>		ALT. <div>0</div> <div>0</div> <div>0</div>	
ACCESSIBILITA' <input checked="" type="checkbox"/> ESCLUSIVA <input checked="" type="checkbox"/> DIRETTA <input type="checkbox"/> PRESENZA BARRIERE ARCH		PERCORSI <input checked="" type="checkbox"/> CARRABILE <input type="checkbox"/> PEDONALE		NUMERO <div>1</div> <div>0</div>		FREQUENZA <div>0</div> <div>0</div>		PAVIMENTAZ. <div>STERRATO</div> <div></div>	
PROPRIETA' PERCORSI <input type="checkbox"/> COMUNE <input type="checkbox"/> DEMANIO FORESTALE <input checked="" type="checkbox"/> DEMANIO MARITTIMO <input type="checkbox"/> PRIVATA		DATI CONCESSIONE CONCESSIONE N: <div>0</div> DATA RILASCIO <div></div> SCADENZA: <div></div> INTESATARIO CONCESSIONE: <div></div> SEZIONE: <div>MARE/SPIAGGIA/EDIFICATO</div>							
RECINZIONI AREA <input type="checkbox"/> LEGNO <input type="checkbox"/> RETE METALLICA <input type="checkbox"/> VEGETAZIONE <input type="checkbox"/> CEMENTO <input type="checkbox"/> MURATURA		ALTEZZA <div>0</div> <div>0</div> <div>0</div> <div>0</div> <div>0</div>		PRESENZA SERVIZI <input type="checkbox"/> SERVIZI IGIENICI <input type="checkbox"/> PUNTI RISTORO <input type="checkbox"/> PERCORSI PAVIM. <input type="checkbox"/> BARRIERE ARCHITET. <input type="checkbox"/> STRUTT SALVAT. N. <div></div> <input type="checkbox"/> AREE DI SALVAT. MQ <div></div> <input checked="" type="checkbox"/> SERV. MANUTENZIONE <div></div>			ARREDI <input type="checkbox"/> CARTELLI BACH. <input type="checkbox"/> CESTINI <input type="checkbox"/> ILLUMINAZIONE <input type="checkbox"/> AIUOLE <input type="checkbox"/>		
STATO DI CONSERVAZIONE <div>SUFFICIENTE</div>		AREA RETROSTANTE: <div>EDIFICATO</div>							
FOTO 1 				FOTO 2 					

<div>DATA:<div>27/04/2004</div></div> <div>RILEVATORE:<div>GIUNCHI - MINGUZZI</div></div> <div>AGGIORNAMENTO:<div></div></div> <div>PAGINA 2</div>		<div><div></div><div>COMUNE DI RAVENNA</div><div>AREA 6: PLANIFICAZIONE TERRITORIALE SERVIZIO PROGETTAZIONE URBANISTICA</div></div> <div>CENSIMENTO SPIAGGE LIBERE</div>		<div>COD AREA:<div>1170</div></div> <div>NUM SCHEDA:<div>09.501</div></div> <div>LOCALITA':<div>LIDO DI SAVIO</div></div> <div>CATASTO RAVENNA</div> <div>SEZIONE:<div>S</div></div> <div>FOGLIO:<div></div></div> <div>MAPPAL: <div></div></div>	
--	--	--	--	---	--

DATA:
RILEVATORE:
GIUNCHI - MINGUZZI
AGGIORNAMENTO:
PAGINA 1



COMUNE DI RAVENNA
AREA 6: PIANIFICAZIONE TERRITORIALE
SERVIZIO PROGETTAZIONE URBANISTICA

CENSIMENTO SPIAGGE LIBERE

Pagina 2

COD AREA:	NUM SCHEDA:
1171	09.502
LOCALITA':	
LIDO DI SAVIO	
CATASTO RAVENNA	
SEZIONE:	S
FOGLIO:	
MAPPALE:	

TIPOLOGIA

☐ SPIAGGIA LIBERA DA CONCESSIONI

☐ SPIAGGIA NATURISTI

VINCOLI AMBIENTALI VIGENTI

- ☐ VINCOLO IDROGEOLOGICO
☐ RISERVE NATURALI DELLO STATO
☐ ZONA DI PROTEZIONE SPECIALE
☐ SITI INTERESSE COMUNITARIO
☒ VINCOLO PAESISTICO LR31/2002
- L. R. 27/88 - L. 1039/39
- L. 1497/39 - L. 431 / 85

PROPRIETA' AREA

- ☐ COMUNE ☐ DEM. FORESTALE
☒ DEM. MARITTIMO ☐ PRIVATA

DIMENSIONI

LUNGHEZZA MAX: 0
LARGHEZZA MAX: 0
SUPERFICIE TOTALE: 0

INQUADRAMENTO

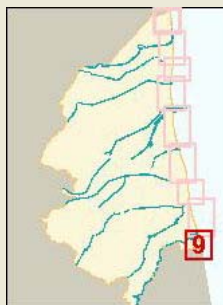


FOTO SATELLITARE TRATTO



CONNESSIONI ALLE RETI

- ☐ PISTA CICLABILE
☒ TRASPORTO PUBBLICO
☒ PARCHEGGI

DIST. SPIAGGIA

- ☐ > 300 ML
☐ > 300 ML
☐ > 300 ML

FILTRI

- ☐ PINETA ML
☐ DUNA ML
☐ RECINZIONI ML

LARGH.

0
0
0

ALT.

0
0
0

ACCESSIBILITA'

- ☒ ESCLUSIVA ☒ DIRETTA
☐ PRESENZA BARRIERE ARCH

PERCORSI

- ☐ CARRABILE
☐ PEDONALE

NUMERO

0
0

FREQUENZA

0
0

PAVIMENTAZ.

PROPRIETA' PERCORSI

- ☐ COMUNE
☐ DEMANIO FORESTALE
☒ DEMANIO MARITTIMO
☐ PRIVATA

DATI CONCESSIONE

CONCESSIONE N: 0 DATA RILASCIO
SCADENZA:
INTESTATARIO CONCESSIONE:

SEZIONE: MARE/SPIAGGIA/EDIFICATO

RECINZIONI AREA

- ☐ LEGNO
☐ RETE METALLICA
☐ VEGETAZIONE
☐ CEMENTO
☐ MURATURA

ALTEZZA

0
0
0
0
0

PRESENZA SERVIZI

- ☐ SERVIZI IGIENICI ☐ PUNTI RISTORO
☐ PERCORSI PAVIM. ☐ BARRIERE ARCHITET.
☐ STRUTT. SALVAT. N.
☐ AREE DI SALVAT. MQ
☒ SERV. MANUTENZIONE

ARREDI

- ☐ CARTELLI BACH.
☐ CESTINI
☐ ILLUMINAZIONE
☐ AIUOLE

STATO DI CONSERVAZIONE

SUFFICIENTE

AREA RETROSTANTE:

EDIFICATO

FOTO 1



FOTO 2



DATA:

RILEVATORE:

GIUNCHI - MINGUZZI

AGGIORNAMENTO:

PAGINA 2



COMUNE DI RAVENNA

AREA 6: PLANIFICAZIONE TERRITORIALE

SERVIZIO PROGETTAZIONE URBANISTICA

CENSIMENTO SPIAGGE LIBERE

COD AREA:

1171

NUM SCHEDA:

09.502

LOCALITA':

LIDO DI SAVIO

CATASTO RAVENNA

SEZIONE:

S

FOGLIO:

MAPPALE:

TIPOLOGIA

☐ SPIAGGIA LIBERA DA CONCESSIONI

☐ SPIAGGIA NATURISTI

PRESENZA DI DUNE

CARATTERISTICHE

☐ PORZIONE DI DUNA

☐ PRESENZA DI VEGETAZIONE

☐ CONTINUA

☐ SOGGETTA A CALPESTIO

RIFERIMENTO SCHEDA

☐ PRES. DI CAPANNI

DIMENSIONI

FRONTE ML.

0

PROFONDITA' ML.

0

ALTEZZA ML.

0

SUPERFICIE MQ.

0

RECINZIONI

☐ LEGNO

☐ FERRO

☐ CEMENTO

☐ RETE METALIICA

FOTO 3



PRESENZA DI PINETE

CARATTERISTICHE

☐ BASSURE

☐ PRESENZA DI SOTTOBOSCO

☐ PERCORSI

☐ SOGGETTA A CALPESTIO

RIFERIMENTO SCHEDA:

PRESENZA STRUTTURE:

DIMENSIONI

FRONTE ML.

0

PROFONDITA' ML

0

ALTEZZA ML

0

SUPERFICIE MQ.

0

RECINZIONI

☐ LEGNO

☐ FERRO

☐ CEMENTO

☐ RETE METALLICA

CONSERVAZIONE

☐ INSUFFICIENTE

☐ SUFFICIENTE

☐ BUONO

☐ OTTIMO

FOTO 4

PROTEZIONE COSTA

☒ PARALLELE

MATERIALI

☒ MASSI IN PIETRA

☐ MASSI IN CEMENTO

☐ SACCHI DI SABBIA

TIPOLOGIA

☒ EMERSE

☐ SOFFOLTE

☐ SOMMERSE

☐ CONTINUE

DIST. COSTA

103,91

INTERASSE:

30,16

☐ RADENTI

MATERIALI

☐ RADENTI MASSI IN PIETRA

☐ MASSI IN CEMENTO

☐ SACCHI DI SABBIA

TIPOLOGIA

☐ EMERSA

☐ SOFFOLTA

☐ SOMMERSA

☐ CONTINUE

LUNGHEZZA:

0

☐ A PENNELLO

MATERIALI

☐ MASSI IN PIETRA

☐ MASSI IN CEMENTO

☐ SACCHI DI SABBIA

TIPOLOGIA

☐ EMERSE

☐ SOFFOLTE

☐ SOMMERSE

NUMERO:

0

LUNGHEZZA

0

INTERASSE

0

DINAMICA DELLA COSTA

☐ EROSIONE

☐ RIPASCIMENTO

☒ STABILE

FOTO 5

NOTE

SPIAGGIA COMPRESA TRA IL BAGNO ACAPULCO E IL BAGNO COCO BEACH.

DATA:
28/04/2004
RILEVATORE:
GIUNCHI - MINGUZZI
AGGIORNAMENTO:
PAGINA 1



COMUNE DI RAVENNA
AREA 6: PIANIFICAZIONE TERRITORIALE
SERVIZIO PROGETTAZIONE URBANISTICA

CENSIMENTO SPIAGGE LIBERE

Pagina 2

COD AREA:	NUM SCHEDA:
1172	09.503
LOCALITA':	
LIDO DI SAVIO	
CATASTO RAVENNA	
SEZIONE:	S
FOGLIO:	
MAPPALE:	

TIPOLOGIA

☒ SPIAGGIA LIBERA DA CONCESSIONI

☐ SPIAGGIA NATURISTI

VINCOLI AMBIENTALI VIGENTI

- ☐ VINCOLO IDROGEOLOGICO
☐ RISERVE NATURALI DELLO STATO
☐ ZONA DI PROTEZIONE SPECIALE
☐ SITI INTERESSE COMUNITARIO
☒ VINCOLO PAESISTICO LR31/2002
- L. R. 27/88 - L. 1039/39
- L. 1497/39 - L. 431 / 85

PROPRIETA' AREA

- ☐ COMUNE ☐ DEM. FORESTALE
☒ DEM. MARITTIMO ☐ PRIVATA

DIMENSIONI

LUNGHEZZA MAX: 0
LARGHEZZA MAX: 0
SUPERFICIE TOTALE: 0

INQUADRAMENTO

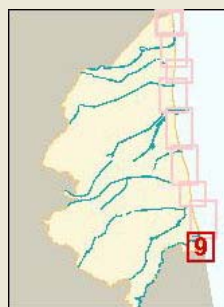


FOTO SATELLITARE TRATTO



CONNESSIONI ALLE RETI

- ☐ PISTA CICLABILE
☒ TRASPORTO PUBBLICO
☒ PARCHEGGI

DIST. SPIAGGIA

- ☐ > 300 ML
☐ > 300 ML
☐ > 300 ML

FILTRI

- ☐ PINETA ML
☐ DUNA ML
☒ RECINZIONI ML

LARGH.

0
0
0

ALT.

0
0
1,2

ACCESSIBILITA'

- ☒ ESCLUSIVA ☒ DIRETTA
☐ PRESENZA BARRIERE ARCH

PERCORSI

- ☐ CARRABILE
☐ PEDONALE

NUMERO

0
0

FREQUENZA

0
0

PAVIMENTAZ.

PROPRIETA' PERCORSI

- ☐ COMUNE
☐ DEMANIO FORESTALE
☐ DEMANIO MARITTIMO
☐ PRIVATA

DATI CONCESSIONE

CONCESSIONE N: 0 DATA RILASCIO
SCADENZA:
INTESTATARIO CONCESSIONE:
SEZIONE: MARE/SPIAGGIA/EDIFICATO

RECINZIONI AREA

ALTEZZA

- ☐ LEGNO 0
☐ RETE METALLICA 0
☐ VEGETAZIONE 0
☐ CEMENTO 0
☐ MURATURA 0

PRESENZA SERVIZI

- ☐ SERVIZI IGIENICI ☐ PUNTI RISTORO
☐ PERCORSI PAVIM. ☐ BARRIERE ARCHITET.
☐ STRUTT SALVAT. N.
☐ AREE DI SALVAT. MQ
☐ SERV. MANUTENZIONE

ARREDI

- ☐ CARTELLI BACH.
☐ CESTINI
☐ ILLUMINAZIONE
☐ AIUOLE

STATO DI CONSERVAZIONE

SUFFICIENTE

AREA RETROSTANTE:

EDIFICATO

FOTO 1



FOTO 2



DATA:

28/04/2004

RILEVATORE:

GIUNCHI - MINGUZZI

AGGIORNAMENTO:

PAGINA 2



COMUNE DI RAVENNA

AREA 6: PLANIFICAZIONE TERRITORIALE

SERVIZIO PROGETTAZIONE URBANISTICA

CENSIMENTO SPIAGGE LIBERE

COD AREA:

1172

NUM SCHEDA:

09.503

LOCALITA':

LIDO DI SAVIO

CATASTO RAVENNA

SEZIONE:

S

FOGLIO:

MAPPALE:

TIPOLOGIA

☒ SPIAGGIA LIBERA DA CONCESSIONI

☐ SPIAGGIA NATURISTI

PRESENZA DI DUNE

CARATTERISTICHE

☐ PORZIONE DI DUNA

☐ PRESENZA DI VEGETAZIONE

☐ CONTINUA

☐ SOGGETTA A CALPESTIO

RIFERIMENTO SCHEDA

☐ PRES. DI CAPANNI

DIMENSIONI

FRONTE ML.

0

PROFONDITA' ML.

0

ALTEZZA ML.

0

SUPERFICIE MQ.

0

RECINZIONI

☐ LEGNO

☐ FERRO

☐ CEMENTO

☐ RETE METALIICA

FOTO 3



PRESENZA DI PINETE

CARATTERISTICHE

☐ BASSURE

☐ PRESENZA DI SOTTOBOSCO

☐ PERCORSI

☐ SOGGETTA A CALPESTIO

RIFERIMENTO SCHEDA:

PRESENZA STRUTTURE:

DIMENSIONI

FRONTE ML.

0

PROFONDITA' ML

0

ALTEZZA ML

0

SUPERFICIE MQ.

0

RECINZIONI

☐ LEGNO

☐ FERRO

☐ CEMENTO

☐ RETE METALLICA

FOTO 4

PROTEZIONE COSTA

☒ PARALLELE

MATERIALI

☒ MASSI IN PIETRA

☐ MASSI IN CEMENTO

☐ SACCHI DI SABBIA

TIPOLOGIA

☒ EMERSE

☐ SOFFOLTE

☐ SOMMERSE

☐ CONTINUE

DIST. COSTA

135,69

INTERASSE:

41,06

☐ RADENTI

MATERIALI

☐ RADENTI MASSI IN PIETRA

☐ MASSI IN CEMENTO

☐ SACCHI DI SABBIA

TIPOLOGIA

☐ EMERSA

☐ SOFFOLTA

☐ SOMMERSA

☐ A PENNELLO

MATERIALI

☐ MASSI IN PIETRA

☐ MASSI IN CEMENTO

☐ SACCHI DI SABBIA

TIPOLOGIA

☐ EMERSE

☐ SOFFOLTE

☐ SOMMERSE

NUMERO:

0

LUNGHEZZA

0

INTERASSE

0

FOTO 5

DINAMICA DELLA COSTA

☒ EROSIONE

☐ RIPASCIMENTO

☐ STABILE

NOTE

SPIAGGIA COMPRESA TRA IL BAGNO LM E IL BAGNO GENTE DI MARE.

DATA:

RILEVATORE:

GIUNCHI - MINGUZZI

AGGIORNAMENTO:

PAGINA 1



COMUNE DI RAVENNA

AREA 6: PIANIFICAZIONE TERRITORIALE
SERVIZIO PROGETTAZIONE URBANISTICA

CENSIMENTO SPIAGGE LIBERE

Pagina 2

COD AREA:

1173

NUM SCHEDA:

09.504

LOCALITA':

LIDO DI SAVIO

CATASTO RAVENNA

SEZIONE:

S

FOGLIO:

71/B

MAPPALE:

5

TIPOLOGIA

☒ SPIAGGIA LIBERA DA CONCESSIONI☐ SPIAGGIA NATURISTI

VINCOLI AMBIENTALI VIGENTI

- ☐ VINCOLO IDROGEOLOGICO
☐ RISERVE NATURALI DELLO STATO
☐ ZONA DI PROTEZIONE SPECIALE
☐ SITI INTERESSE COMUNITARIO
☒ VINCOLO PAESISTICO LR31/2002
- L. R. 27/88 - L. 1039/39
- L. 1497/39 - L. 431 / 85

PROPRIETA' AREA

- ☐ COMUNE ☐ DEM. FORESTALE
☒ DEM. MARITTIMO ☐ PRIVATA

DIMENSIONI

LUNGHEZZA MAX: 0
LARGHEZZA MAX: 0
SUPERFICIE TOTALE: 0

INQUADRAMENTO



FOTO SATELLITARE TRATTO



CONNESSIONI ALLE RETI

- ☐ PISTA CICLABILE
☒ TRASPORTO PUBBLICO
☒ PARCHEGGI

DIST. SPIAGGIA

- ☐ > 300 ML
☐ > 300 ML
☐ > 300 ML

FILTRI

- ☐ PINETA ML
☐ DUNA ML
☐ RECINZIONI ML

LARGH.

0
0
0

ALT.

0
0
0

ACCESSIBILITA'

- ☐ ESCLUSIVA ☐ DIRETTA
☐ PRESENZA BARRIERE ARCH

PERCORSI

- ☐ CARRABILE
☒ PEDONALE

NUMERO

0
1

FREQUENZA

0
0

PAVIMENTAZ.

STERRATO

PROPRIETA' PERCORSI

- ☐ COMUNE
☐ DEMANIO FORESTALE
☐ DEMANIO MARITTIMO
☐ PRIVATA

DATI CONCESSIONE

CONCESSIONE N: 0 DATA RILASCIO
SCADENZA:
INTESTATARIO CONCESSIONE:
SEZIONE: MARE/SPIAGGIA/EDIFICATO

RECINZIONI AREA

- ☐ LEGNO
☐ RETE METALLICA
☐ VEGETAZIONE
☐ CEMENTO
☐ MURATURA

ALTEZZA

0
0
0
0
0

PRESENZA SERVIZI

- ☐ SERVIZI IGIENICI ☐ PUNTI RISTORO
☐ PERCORSI PAVIM. ☐ BARRIERE ARCHITET.
☐ STRUTT. SALVAT. N.
☐ AREE DI SALVAT. MQ
☐ SERV. MANUTENZIONE

ARREDI

- ☐ CARTELLI BACH.
☐ CESTINI
☐ ILLUMINAZIONE
☐ AIUOLE

STATO DI CONSERVAZIONE

SUFFICIENTE

AREA RETROSTANTE:

EDIFICATO

FOTO 1



FOTO 2



<div>DATA:</div> <div></div>		<div><div><div></div><div>COMUNE DI RAVENNA</div></div><div>AREA 6: PLANIFICAZIONE TERRITORIALE SERVIZIO PROGETTAZIONE URBANISTICA</div></div>	<div>COD AREA:</div> <div>1173</div>		<div>NUM SCHEDA:</div> <div>09.504</div>	
<div>RILEVATORE:</div> <div>GIUNCHI - MINGUZZI</div>			<div>LOCALITA':</div> <div>LIDO DI SAVIO</div>			
<div>AGGIORNAMENTO:</div> <div></div>			<div>CATASTO RAVENNA</div>			
			<div>SEZIONE:</div> <div>S</div>			
			<div>FOGLIO:</div> <div>71/B</div>			
<div>PAGINA 2</div>		<div>MAPPALE:</div> <div>5</div>				

<div>TIPOLOGIA</div> <div><input checked="" type="checkbox"/> SPIAGGIA LIBERA DA CONCESSIONI</div> <div><input type="checkbox"/> SPIAGGIA NATURISTI</div> <div></div>					
<div>PRESENZA DI DUNE</div>					
<div>CARATTERISTICHE</div>			<div>RECINZIONI</div>		
<div><input type="checkbox"/> PORZIONE DI DUNA</div> <div><input type="checkbox"/> PRESENZA DI VEGETAZIONE</div> <div><input type="checkbox"/> CONTINUA</div> <div><input type="checkbox"/> SOGGETTA A CALPESTIO</div> <div><div>RIFERIMENTO SCHEDA</div><div></div></div> <div><input type="checkbox"/> PRES. DI CAPANNI</div> <div></div>			<div><input type="checkbox"/> LEGNO</div> <div><input type="checkbox"/> FERRO</div> <div><input type="checkbox"/> CEMENTO</div> <div><input type="checkbox"/> RETE METALIICA</div>		
<div>DIMENSIONI</div>			<div>CONSERVAZIONE</div>		
<div>FRONTE ML.</div> <div></div> <div>0</div>			<div><input type="checkbox"/> INSUFFICIENTE</div>		
<div>PROFONDITA' ML.</div> <div></div> <div>0</div>			<div><input type="checkbox"/> SUFFICIENTE</div>		
<div>ALTEZZA ML.</div> <div></div> <div>0</div>			<div><input type="checkbox"/> BUONO</div>		
<div>SUPERFICIE MQ.</div> <div></div> <div>0</div>			<div><input type="checkbox"/> OTTIMO</div>		
<div>PRESENZA DI PINETE</div>					
<div>CARATTERISTICHE</div>			<div>RECINZIONI</div>		
<div><input type="checkbox"/> BASSURE</div> <div><input type="checkbox"/> PRESENZA DI SOTTOBOSCO</div> <div><input type="checkbox"/> PERCORSI</div> <div><input type="checkbox"/> SOGGETTA A CALPESTIO</div> <div><div>RIFERIMENTO SCHEDA:</div><div></div></div> <div><div>PRESENZA STRUTTURE:</div><div></div></div>			<div><input type="checkbox"/> LEGNO</div> <div><input type="checkbox"/> FERRO</div> <div><input type="checkbox"/> CEMENTO</div> <div><input type="checkbox"/> RETE METALLICA</div>		
<div>DIMENSIONI</div>			<div>CONSERVAZIONE</div>		
<div>FRONTE ML.</div> <div></div> <div>0</div>			<div><input type="checkbox"/> INSUFFICIENTE</div>		
<div>PROFONDITA' ML</div> <div></div> <div>0</div>			<div><input type="checkbox"/> SUFFICIENTE</div>		
<div>ALTEZZA ML</div> <div></div> <div>0</div>			<div><input type="checkbox"/> BUONO</div>		
<div>SUPERFICIE MQ.</div> <div></div> <div>0</div>			<div><input type="checkbox"/> OTTIMO</div>		
<div>PROTEZIONE COSTA</div>					
<div><input type="checkbox"/> PARALLELE</div>		<div>MATERIALI</div>		<div>TIPOLOGIA</div>	
<div><input type="checkbox"/> CONTINUE</div>		<div><input type="checkbox"/> MASSI IN PIETRA</div>		<div><input type="checkbox"/> EMERSE</div>	
<div>DIST. COSTA</div> <div></div> <div>0</div>		<div><input type="checkbox"/> MASSI IN CEMENTO</div>		<div><input type="checkbox"/> SOFFOLTE</div>	
<div>INTERASSE:</div> <div></div> <div>0</div>		<div><input type="checkbox"/> SACCHI DI SABBIA</div>		<div><input type="checkbox"/> SOMMERSE</div>	
<div><input type="checkbox"/> RADENTI</div>		<div>MATERIALI</div>		<div>TIPOLOGIA</div>	
<div><input type="checkbox"/> CONTINUE</div>		<div><input type="checkbox"/> RADENTI MASSI IN PIETRA</div>		<div><input type="checkbox"/> EMERSA</div>	
<div>LUNGHEZZA:</div> <div></div> <div>0</div>		<div><input type="checkbox"/> MASSI IN CEMENTO</div>		<div><input type="checkbox"/> SOFFOLTA</div>	
		<div><input type="checkbox"/> SACCHI DI SABBIA</div>		<div><input type="checkbox"/> SOMMERSA</div>	
<div><input type="checkbox"/> A PENNELLO</div>		<div>MATERIALI</div>		<div>TIPOLOGIA</div>	
<div>NUMERO:</div> <div></div> <div>0</div>		<div><input type="checkbox"/> MASSI IN PIETRA</div>		<div><input type="checkbox"/> EMERSE</div>	
<div>LUNGHEZZA</div> <div></div> <div>0</div>		<div><input type="checkbox"/> MASSI IN CEMENTO</div>		<div><input type="checkbox"/> SOFFOLTE</div>	
<div>INTERASSE</div> <div></div> <div>0</div>		<div><input type="checkbox"/> SACCHI DI SABBIA</div>		<div><input type="checkbox"/> SOMMERSE</div>	
<div>DINAMICA DELLA COSTA</div>					
<div><input type="checkbox"/> EROSIONE</div> <div><input type="checkbox"/> RIPASCIMENTO</div> <div><input type="checkbox"/> STABILE</div>					

FOTO 3




FOTO 4




FOTO 5

NOTE

DATA:

RILEVATORE:

GIUNCHI - MINGUZZI

AGGIORNAMENTO:

PAGINA 1



COMUNE DI RAVENNA

AREA 6: PIANIFICAZIONE TERRITORIALE
SERVIZIO PROGETTAZIONE URBANISTICA

CENSIMENTO SPIAGGE LIBERE

Pagina 2

COD AREA:

1174

NUM SCHEDA:

09.505

LOCALITA':

LIDO DI SAVIO

CATASTO RAVENNA

SEZIONE:

S

FOGLIO:

71/B

MAPPALE:

5

TIPOLOGIA

☐ SPIAGGIA LIBERA DA CONCESSIONI☐ SPIAGGIA NATURISTI

VINCOLI AMBIENTALI VIGENTI

- ☐ VINCOLO IDROGEOLOGICO
☐ RISERVE NATURALI DELLO STATO
☐ ZONA DI PROTEZIONE SPECIALE
☐ SITI INTERESSE COMUNITARIO
☐ VINCOLO PAESISTICO LR31/2002
- L. R. 27/88 - L. 1039/39
- L. 1497/39 - L. 431 / 85

PROPRIETA' AREA

- ☐ COMUNE ☐ DEM. FORESTALE
☒ DEM. MARITTIMO ☐ PRIVATA

DIMENSIONI

LUNGHEZZA MAX: 0
LARGHEZZA MAX: 0
SUPERFICIE TOTALE: 0

INQUADRAMENTO

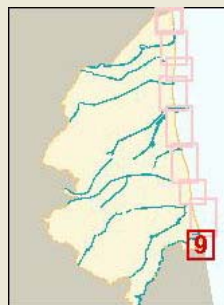


FOTO SATELLITARE TRATTO



CONNESSIONI ALLE RETI

- ☐ PISTA CICLABILE
☐ TRASPORTO PUBBLICO
☒ PARCHEGGI

DIST. SPIAGGIA

- ☐ > 300 ML
☐ > 300 ML
☐ > 300 ML

FILTRI

- ☐ PINETA ML
☐ DUNA ML
☐ RECINZIONI ML

LARGH.

0
0
0

ALT.

0
0
0

ACCESSIBILITA'

- ☐ ESCLUSIVA ☐ DIRETTA
☐ PRESENZA BARRIERE ARCH

PERCORSI

- ☐ CARRABILE
☐ PEDONALE

NUMERO

0
0

FREQUENZA

0
0

PAVIMENTAZ.

PROPRIETA' PERCORSI

- ☐ COMUNE
☐ DEMANIO FORESTALE
☐ DEMANIO MARITTIMO
☐ PRIVATA

DATI CONCESSIONE

CONCESSIONE N: 0 DATA RILASCIO
SCADENZA:
INTESTATARIO CONCESSIONE:
SEZIONE:

RECINZIONI AREA

ALTEZZA

- ☐ LEGNO 0
☐ RETE METALLICA 0
☐ VEGETAZIONE 0
☐ CEMENTO 0
☐ MURATURA 0

PRESENZA SERVIZI

- ☐ SERVIZI IGIENICI ☐ PUNTI RISTORO
☐ PERCORSI PAVIM. ☐ BARRIERE ARCHITET.
☐ STRUTT. SALVAT. N.
☐ AREE DI SALVAT. MQ
☐ SERV. MANUTENZIONE

ARREDI

- ☐ CARTELLI BACH.
☐ CESTINI
☐ ILLUMINAZIONE
☐ AIUOLE

STATO DI CONSERVAZIONE


AREA RETROSTANTE:

FOTO 1



FOTO 2




DATA: 		 COMUNE DI RAVENNA <i>AREA 6: PIANIFICAZIONE TERRITORIALE SERVIZIO PROGETTAZIONE URBANISTICA</i>	COD AREA: 1174		NUM SCHEDA: 09.505	
RILEVATORE: GIUNCHI - MINGUZZI			LOCALITA': LIDO DI SAVIO			
AGGIORNAMENTO: 			CATASTO RAVENNA SEZIONE: S FOGLIO: 71/B MAPPALE: 5			
PAGINA 2						

TIPOLOGIA					
<input type="checkbox"/> SPIAGGIA LIBERA DA CONCESSIONI		<input type="checkbox"/> SPIAGGIA NATURISTI			

PRESENZA DI DUNE					
CARATTERISTICHE			RECINZIONI		
<input type="checkbox"/> PORZIONE DI DUNA	<input type="checkbox"/> PRESENZA DI VEGETAZIONE		<input type="checkbox"/> LEGNO		
<input type="checkbox"/> CONTINUA	<input type="checkbox"/> SOGGETTA A CALPESTIO		<input type="checkbox"/> FERRO		
RIFERIMENTO SCHEDA			<input type="checkbox"/> CEMENTO		
<input type="checkbox"/> PRES. DI CAPANNI			<input type="checkbox"/> RETE METALICA		
DIMENSIONI			CONSERVAZIONE		
FRONTE ML.			<input type="checkbox"/> INSUFFICIENTE		
PROFONDITA' ML.			<input type="checkbox"/> SUFFICIENTE		
ALTEZZA ML.			<input type="checkbox"/> BUONO		
SUPERFICIE MQ.			<input type="checkbox"/> OTTIMO		

PRESENZA DI PINETE					
CARATTERISTICHE			RECINZIONI		
<input type="checkbox"/> BASSURE	<input type="checkbox"/> PRESENZA DI SOTTOBOSCO		<input type="checkbox"/> LEGNO		
<input type="checkbox"/> PERCORSI	<input type="checkbox"/> SOGGETTA A CALPESTIO		<input type="checkbox"/> FERRO		
RIFERIMENTO SCHEDA:			<input type="checkbox"/> CEMENTO		
PRESENZA STRUTTURE:			<input type="checkbox"/> RETE METALLICA		
DIMENSIONI			CONSERVAZIONE		
FRONTE ML.			<input type="checkbox"/> INSUFFICIENTE		
PROFONDITA' ML			<input type="checkbox"/> SUFFICIENTE		
ALTEZZA ML			<input type="checkbox"/> BUONO		
SUPERFICIE MQ.			<input type="checkbox"/> OTTIMO		

PROTEZIONE COSTA					
<input type="checkbox"/> PARALLELE	MATERIALI		TIPOLOGIA		
<input type="checkbox"/> CONTINUE	<input type="checkbox"/> MASSI IN PIETRA		<input type="checkbox"/> EMERSE		
DIST. COSTA	0		<input type="checkbox"/> SOFFOLTE		
INTERASSE:	0		<input type="checkbox"/> SOMMERSE		
<input type="checkbox"/> RADENTI	MATERIALI		TIPOLOGIA		
<input type="checkbox"/> CONTINUE	<input type="checkbox"/> RADENTI MASSI IN PIETRA		<input type="checkbox"/> EMERSA		
LUNGHEZZA:	0		<input type="checkbox"/> SOFFOLTA		
	<input type="checkbox"/> SACCHI DI SABBIA		<input type="checkbox"/> SOMMERSA		
<input type="checkbox"/> A PENNELLO	MATERIALI		TIPOLOGIA		
NUMERO:	0		<input type="checkbox"/> EMERSE		
LUNGHEZZA	0		<input type="checkbox"/> SOFFOLTE		
INTERASSE	0		<input type="checkbox"/> SOMMERSE		
DINAMICA DELLA COSTA					
<input type="checkbox"/> EROSIONE		<input type="checkbox"/> RIPASCIMENTO		<input type="checkbox"/> STABILE	

FOTO 3					
					
FOTO 4					
FOTO 5					
NOTE					

DATA:
29/04/2004
RILEVATORE:
GIUNCHI - MINGUZZI
AGGIORNAMENTO:
PAGINA 1



COMUNE DI RAVENNA
AREA 6: PIANIFICAZIONE TERRITORIALE
SERVIZIO PROGETTAZIONE URBANISTICA

CENSIMENTO SPIAGGE LIBERE

Pagina 2

COD AREA:	NUM SCHEDA:
1175	09.506
LOCALITA':	
LIDO DI SAVIO	
CATASTO RAVENNA	
SEZIONE:	S
FOGLIO:	75
MAPPALE:	19

TIPOLOGIA

☒ SPIAGGIA LIBERA DA CONCESSIONI

☐ SPIAGGIA NATURISTI

VINCOLI AMBIENTALI VIGENTI

- ☐ VINCOLO IDROGEOLOGICO
☐ RISERVE NATURALI DELLO STATO
☐ ZONA DI PROTEZIONE SPECIALE
☐ SITI INTERESSE COMUNITARIO
☒ VINCOLO PAESISTICO LR31/2002
- L. R. 27/88 - L. 1039/39
- L. 1497/39 - L. 431 / 85

PROPRIETA' AREA

- ☐ COMUNE ☐ DEM. FORESTALE
☒ DEM. MARITTIMO ☐ PRIVATA

DIMENSIONI

LUNGHEZZA MAX: 10,13
LARGHEZZA MAX: 84,37
SUPERFICIE TOTALE: 555,44

INQUADRAMENTO



FOTO SATELLITARE TRATTO



CONNESSIONI ALLE RETI

- ☐ PISTA CICLABILE
☒ TRASPORTO PUBBLICO
☒ PARCHEGGI

DIST. SPIAGGIA

- ☐ > 300 ML
☐ > 300 ML
☐ > 300 ML

FILTRI

- ☐ PINETA ML
☐ DUNA ML
☐ RECINZIONI ML

LARGH.

0
0
0

ALT.

0
0
0

ACCESSIBILITA'

- ☐ ESCLUSIVA ☒ DIRETTA
☐ PRESENZA BARRIERE ARCH

PERCORSI

- ☐ CARRABILE
☐ PEDONALE

NUMERO

0
0

FREQUENZA

0
0

PAVIMENTAZ.

PROPRIETA' PERCORSI

- ☐ COMUNE
☐ DEMANIO FORESTALE
☐ DEMANIO MARITTIMO
☐ PRIVATA

DATI CONCESSIONE

CONCESSIONE N: 0 DATA RILASCIO
SCADENZA:
INTESTATARIO CONCESSIONE:
SEZIONE: MARE/SPIAGGIA/EDIFICATO

RECINZIONI AREA

- ☐ LEGNO
☐ RETE METALLICA
☐ VEGETAZIONE
☐ CEMENTO
☐ MURATURA

0
0
0
0
0

PRESENZA SERVIZI

- ☐ SERVIZI IGIENICI ☐ PUNTI RISTORO
☐ PERCORSI PAVIM. ☐ BARRIERE ARCHITET.
☐ STRUTT. SALVAT. N.
☐ AREE DI SALVAT. MQ
☐ SERV. MANUTENZIONE

ARREDI

- ☐ CARTELLI BACH.
☐ CESTINI
☐ ILLUMINAZIONE
☐ AIUOLE

STATO DI CONSERVAZIONE

SUFFICIENTE

AREA RETROSTANTE:




EDIFICATO

FOTO 1



FOTO 2



<div>DATA:<div>29/04/2004</div></div> <div>RILEVATORE:<div>GIUNCHI - MINGUZZI</div></div> <div>AGGIORNAMENTO:<div></div></div> <div>PAGINA 2</div>		<div><div></div><div>COMUNE DI RAVENNA</div><div>AREA 6: PLANIFICAZIONE TERRITORIALE SERVIZIO PROGETTAZIONE URBANISTICA</div></div> <div>CENSIMENTO SPIAGGE LIBERE</div>		<div><div>COD AREA:<div>1175</div></div><div>NUM SCHEDA:<div>09.506</div></div><div>LOCALITA':<div>LIDO DI SAVIO</div></div><div>CATASTO RAVENNA</div><div>SEZIONE:<div>S</div></div><div>FOGLIO:<div>75</div></div><div>MAPPALE:<div>19</div></div></div>																																									
<div>TIPOLOGIA</div> <div><input checked="" type="checkbox"/> SPIAGGIA LIBERA DA CONCESSIONI<input type="checkbox"/> SPIAGGIA NATURISTI</div>																																													
<div>PRESENZA DI DUNE</div> <table><tr><td colspan="2">CARATTERISTICHE</td><td colspan="2">RECINZIONI</td></tr><tr><td><input type="checkbox"/> PORZIONE DI DUNA</td><td><input type="checkbox"/> PRESENZA DI VEGETAZIONE</td><td><input type="checkbox"/> LEGNO</td><td></td></tr><tr><td><input type="checkbox"/> CONTINUA</td><td><input type="checkbox"/> SOGGETTA A CALPESTIO</td><td><input type="checkbox"/> FERRO</td><td></td></tr><tr><td><div>RIFERIMENTO SCHEDA<div></div></div></td><td></td><td><input type="checkbox"/> CEMENTO</td><td></td></tr><tr><td><input type="checkbox"/> PRES. DI CAPANNI</td><td><div></div></td><td><input type="checkbox"/> RETE METALIICA</td><td></td></tr><tr><td colspan="2">DIMENSIONI</td><td colspan="2">CONSERVAZIONE</td></tr><tr><td>FRONTE ML.</td><td><div>0</div></td><td><input type="checkbox"/> INSUFFICIENTE</td><td></td></tr><tr><td>PROFONDITA' ML.</td><td><div>0</div></td><td><input type="checkbox"/> SUFFICIENTE</td><td></td></tr><tr><td>ALTEZZA ML.</td><td><div>0</div></td><td><input type="checkbox"/> BUONO</td><td></td></tr><tr><td>SUPERFICIE MQ.</td><td><div>0</div></td><td><input type="checkbox"/> OTTIMO</td><td></td></tr></table>						CARATTERISTICHE		RECINZIONI		<input type="checkbox"/> PORZIONE DI DUNA	<input type="checkbox"/> PRESENZA DI VEGETAZIONE	<input type="checkbox"/> LEGNO		<input type="checkbox"/> CONTINUA	<input type="checkbox"/> SOGGETTA A CALPESTIO	<input type="checkbox"/> FERRO		<div>RIFERIMENTO SCHEDA<div></div></div>		<input type="checkbox"/> CEMENTO		<input type="checkbox"/> PRES. DI CAPANNI	<div></div>	<input type="checkbox"/> RETE METALIICA		DIMENSIONI		CONSERVAZIONE		FRONTE ML.	<div>0</div>	<input type="checkbox"/> INSUFFICIENTE		PROFONDITA' ML.	<div>0</div>	<input type="checkbox"/> SUFFICIENTE		ALTEZZA ML.	<div>0</div>	<input type="checkbox"/> BUONO		SUPERFICIE MQ.	<div>0</div>	<input type="checkbox"/> OTTIMO	
CARATTERISTICHE		RECINZIONI																																											
<input type="checkbox"/> PORZIONE DI DUNA	<input type="checkbox"/> PRESENZA DI VEGETAZIONE	<input type="checkbox"/> LEGNO																																											
<input type="checkbox"/> CONTINUA	<input type="checkbox"/> SOGGETTA A CALPESTIO	<input type="checkbox"/> FERRO																																											
<div>RIFERIMENTO SCHEDA<div></div></div>		<input type="checkbox"/> CEMENTO																																											
<input type="checkbox"/> PRES. DI CAPANNI	<div></div>	<input type="checkbox"/> RETE METALIICA																																											
DIMENSIONI		CONSERVAZIONE																																											
FRONTE ML.	<div>0</div>	<input type="checkbox"/> INSUFFICIENTE																																											
PROFONDITA' ML.	<div>0</div>	<input type="checkbox"/> SUFFICIENTE																																											
ALTEZZA ML.	<div>0</div>	<input type="checkbox"/> BUONO																																											
SUPERFICIE MQ.	<div>0</div>	<input type="checkbox"/> OTTIMO																																											
<div>FOTO 3</div> <div></div>																																													
<div>PRESENZA DI PINETE</div> <table><tr><td colspan="2">CARATTERISTICHE</td><td colspan="2">RECINZIONI</td></tr><tr><td><input type="checkbox"/> BASSURE</td><td><input type="checkbox"/> PRESENZA DI SOTTOBOSCO</td><td><input type="checkbox"/> LEGNO</td><td></td></tr><tr><td><input type="checkbox"/> PERCORSI</td><td><input type="checkbox"/> SOGGETTA A CALPESTIO</td><td><input type="checkbox"/> FERRO</td><td></td></tr><tr><td>RIFERIMENTO SCHEDA:</td><td><div></div></td><td><input type="checkbox"/> CEMENTO</td><td></td></tr><tr><td>PRESENZA STRUTTURE:</td><td><div></div></td><td><input type="checkbox"/> RETE METALLICA</td><td></td></tr><tr><td colspan="2">DIMENSIONI</td><td colspan="2">CONSERVAZIONE</td></tr><tr><td>FRONTE ML.</td><td><div>0</div></td><td><input type="checkbox"/> INSUFFICIENTE</td><td></td></tr><tr><td>PROFONDITA' ML</td><td><div>0</div></td><td><input type="checkbox"/> SUFFICIENTE</td><td></td></tr><tr><td>ALTEZZA ML</td><td><div>0</div></td><td><input type="checkbox"/> BUONO</td><td></td></tr><tr><td>SUPERFICIE MQ.</td><td><div>0</div></td><td><input type="checkbox"/> OTTIMO</td><td></td></tr></table>						CARATTERISTICHE		RECINZIONI		<input type="checkbox"/> BASSURE	<input type="checkbox"/> PRESENZA DI SOTTOBOSCO	<input type="checkbox"/> LEGNO		<input type="checkbox"/> PERCORSI	<input type="checkbox"/> SOGGETTA A CALPESTIO	<input type="checkbox"/> FERRO		RIFERIMENTO SCHEDA:	<div></div>	<input type="checkbox"/> CEMENTO		PRESENZA STRUTTURE:	<div></div>	<input type="checkbox"/> RETE METALLICA		DIMENSIONI		CONSERVAZIONE		FRONTE ML.	<div>0</div>	<input type="checkbox"/> INSUFFICIENTE		PROFONDITA' ML	<div>0</div>	<input type="checkbox"/> SUFFICIENTE		ALTEZZA ML	<div>0</div>	<input type="checkbox"/> BUONO		SUPERFICIE MQ.	<div>0</div>	<input type="checkbox"/> OTTIMO	
CARATTERISTICHE		RECINZIONI																																											
<input type="checkbox"/> BASSURE	<input type="checkbox"/> PRESENZA DI SOTTOBOSCO	<input type="checkbox"/> LEGNO																																											
<input type="checkbox"/> PERCORSI	<input type="checkbox"/> SOGGETTA A CALPESTIO	<input type="checkbox"/> FERRO																																											
RIFERIMENTO SCHEDA:	<div></div>	<input type="checkbox"/> CEMENTO																																											
PRESENZA STRUTTURE:	<div></div>	<input type="checkbox"/> RETE METALLICA																																											
DIMENSIONI		CONSERVAZIONE																																											
FRONTE ML.	<div>0</div>	<input type="checkbox"/> INSUFFICIENTE																																											
PROFONDITA' ML	<div>0</div>	<input type="checkbox"/> SUFFICIENTE																																											
ALTEZZA ML	<div>0</div>	<input type="checkbox"/> BUONO																																											
SUPERFICIE MQ.	<div>0</div>	<input type="checkbox"/> OTTIMO																																											
<div>FOTO 4</div> <div></div>																																													
<div>PROTEZIONE COSTA</div> <table><tr><td><input checked="" type="checkbox"/> PARALLELE</td><td>MATERIALI</td><td>TIPOLOGIA</td></tr><tr><td><input type="checkbox"/> CONTINUE</td><td><input checked="" type="checkbox"/> MASSI IN PIETRA</td><td><input checked="" type="checkbox"/> EMERSE</td></tr><tr><td>DIST. COSTA <div>0</div></td><td><input type="checkbox"/> MASSI IN CEMENTO</td><td><input type="checkbox"/> SOFFOLTE</td></tr><tr><td>INTERASSE: <div>0</div></td><td><input type="checkbox"/> SACCHI DI SABBIA</td><td><input type="checkbox"/> SOMMERSE</td></tr><tr><td><input type="checkbox"/> RADENTI</td><td>MATERIALI</td><td>TIPOLOGIA</td></tr><tr><td><input type="checkbox"/> CONTINUE</td><td><input type="checkbox"/> RADENTI MASSI IN PIETRA</td><td><input type="checkbox"/> EMERSA</td></tr><tr><td>LUNGHEZZA: <div>0</div></td><td><input type="checkbox"/> MASSI IN CEMENTO</td><td><input type="checkbox"/> SOFFOLTA</td></tr><tr><td></td><td><input type="checkbox"/> SACCHI DI SABBIA</td><td><input type="checkbox"/> SOMMERSA</td></tr><tr><td><input type="checkbox"/> A PENNELLO</td><td>MATERIALI</td><td>TIPOLOGIA</td></tr><tr><td>NUMERO: <div>0</div></td><td><input type="checkbox"/> MASSI IN PIETRA</td><td><input type="checkbox"/> EMERSE</td></tr><tr><td>LUNGHEZZA <div>0</div></td><td><input type="checkbox"/> MASSI IN CEMENTO</td><td><input type="checkbox"/> SOFFOLTE</td></tr><tr><td>INTERASSE <div>0</div></td><td><input type="checkbox"/> SACCHI DI SABBIA</td><td><input type="checkbox"/> SOMMERSE</td></tr></table>						<input checked="" type="checkbox"/> PARALLELE	MATERIALI	TIPOLOGIA	<input type="checkbox"/> CONTINUE	<input checked="" type="checkbox"/> MASSI IN PIETRA	<input checked="" type="checkbox"/> EMERSE	DIST. COSTA <div>0</div>	<input type="checkbox"/> MASSI IN CEMENTO	<input type="checkbox"/> SOFFOLTE	INTERASSE: <div>0</div>	<input type="checkbox"/> SACCHI DI SABBIA	<input type="checkbox"/> SOMMERSE	<input type="checkbox"/> RADENTI	MATERIALI	TIPOLOGIA	<input type="checkbox"/> CONTINUE	<input type="checkbox"/> RADENTI MASSI IN PIETRA	<input type="checkbox"/> EMERSA	LUNGHEZZA: <div>0</div>	<input type="checkbox"/> MASSI IN CEMENTO	<input type="checkbox"/> SOFFOLTA		<input type="checkbox"/> SACCHI DI SABBIA	<input type="checkbox"/> SOMMERSA	<input type="checkbox"/> A PENNELLO	MATERIALI	TIPOLOGIA	NUMERO: <div>0</div>	<input type="checkbox"/> MASSI IN PIETRA	<input type="checkbox"/> EMERSE	LUNGHEZZA <div>0</div>	<input type="checkbox"/> MASSI IN CEMENTO	<input type="checkbox"/> SOFFOLTE	INTERASSE <div>0</div>	<input type="checkbox"/> SACCHI DI SABBIA	<input type="checkbox"/> SOMMERSE				
<input checked="" type="checkbox"/> PARALLELE	MATERIALI	TIPOLOGIA																																											
<input type="checkbox"/> CONTINUE	<input checked="" type="checkbox"/> MASSI IN PIETRA	<input checked="" type="checkbox"/> EMERSE																																											
DIST. COSTA <div>0</div>	<input type="checkbox"/> MASSI IN CEMENTO	<input type="checkbox"/> SOFFOLTE																																											
INTERASSE: <div>0</div>	<input type="checkbox"/> SACCHI DI SABBIA	<input type="checkbox"/> SOMMERSE																																											
<input type="checkbox"/> RADENTI	MATERIALI	TIPOLOGIA																																											
<input type="checkbox"/> CONTINUE	<input type="checkbox"/> RADENTI MASSI IN PIETRA	<input type="checkbox"/> EMERSA																																											
LUNGHEZZA: <div>0</div>	<input type="checkbox"/> MASSI IN CEMENTO	<input type="checkbox"/> SOFFOLTA																																											
	<input type="checkbox"/> SACCHI DI SABBIA	<input type="checkbox"/> SOMMERSA																																											
<input type="checkbox"/> A PENNELLO	MATERIALI	TIPOLOGIA																																											
NUMERO: <div>0</div>	<input type="checkbox"/> MASSI IN PIETRA	<input type="checkbox"/> EMERSE																																											
LUNGHEZZA <div>0</div>	<input type="checkbox"/> MASSI IN CEMENTO	<input type="checkbox"/> SOFFOLTE																																											
INTERASSE <div>0</div>	<input type="checkbox"/> SACCHI DI SABBIA	<input type="checkbox"/> SOMMERSE																																											
<div>FOTO 5</div> <div></div>																																													
<div>NOTE</div> <div></div>																																													
<div>DINAMICA DELLA COSTA</div> <div><input type="checkbox"/> EROSIONE<input type="checkbox"/> RIPASCIMENTO<input type="checkbox"/> STABILE</div>																																													

DATA:

29/04/2004

RILEVATORE:

GIUNCHI - MINGUZZI

AGGIORNAMENTO:

PAGINA 1



COMUNE DI RAVENNA

AREA 6: PIANIFICAZIONE TERRITORIALE
SERVIZIO PROGETTAZIONE URBANISTICA

CENSIMENTO SPIAGGE LIBERE

Pagina 2

COD AREA:

1176

NUM SCHEDA:

09.507

LOCALITA':

LIDO DI SAVIO

CATASTO RAVENNA

SEZIONE:

S

FOGLIO:

75

MAPPALE:

19

TIPOLOGIA

☐ SPIAGGIA LIBERA DA CONCESSIONI☐ SPIAGGIA NATURISTI

VINCOLI AMBIENTALI VIGENTI

- ☐ VINCOLO IDROGEOLOGICO
☐ RISERVE NATURALI DELLO STATO
☐ ZONA DI PROTEZIONE SPECIALE
☐ SITI INTERESSE COMUNITARIO
☒ VINCOLO PAESISTICO LR31/2002
- L. R. 27/88 - L. 1039/39
- L. 1497/39 - L. 431 / 85

PROPRIETA' AREA

- ☐ COMUNE ☐ DEM. FORESTALE
☒ DEM. MARITTIMO ☐ PRIVATA

DIMENSIONI

LUNGHEZZA MAX: 3,44
LARGHEZZA MAX: 89,73
SUPERFICIE TOTALE: 246,54

INQUADRAMENTO



FOTO SATELLITARE TRATTO



CONNESSIONI ALLE RETI

- ☐ PISTA CICLABILE
☒ TRASPORTO PUBBLICO
☒ PARCHEGGI

DIST. SPIAGGIA

- ☐ > 300 ML
☐ > 300 ML
☐ > 300 ML

FILTRI

- ☐ PINETA ML
☐ DUNA ML
☐ RECINZIONI ML

LARGH.

0

ALT.

0

ACCESSIBILITA'

- ☐ ESCLUSIVA ☒ DIRETTA
☐ PRESENZA BARRIERE ARCH

PERCORSI

- ☐ CARRABILE
☐ PEDONALE

NUMERO

0

FREQUENZA

0

PAVIMENTAZ.

PROPRIETA' PERCORSI

- ☐ COMUNE
☐ DEMANIO FORESTALE
☐ DEMANIO MARITTIMO
☐ PRIVATA

DATI CONCESSIONE

CONCESSIONE N: 0 DATA RILASCIO

SCADENZA:

INTESTATARIO CONCESSIONE:

SEZIONE: MARE/SPIAGGIA/EDIFICATO

RECINZIONI AREA

ALTEZZA

- ☐ LEGNO 0
☐ RETE METALLICA 0
☐ VEGETAZIONE 0
☐ CEMENTO 0
☐ MURATURA 0

PRESENZA SERVIZI

- ☐ SERVIZI IGIENICI ☐ PUNTI RISTORO
☐ PERCORSI PAVIM. ☐ BARRIERE ARCHITET.
☐ STRUTT. SALVAT. N.
☐ AREE DI SALVAT. MQ
☐ SERV. MANUTENZIONE

ARREDI

- ☐ CARTELLI BACH.
☐ CESTINI
☐ ILLUMINAZIONE
☐ AIUOLE

STATO DI CONSERVAZIONE

SUFFICIENTE

AREA RETROSTANTE:

EDIFICATO

FOTO 1



FOTO 2





<div>DATA:<div>29/04/2004</div></div> <div>RILEVATORE:<div>GIUNCHI - MINGUZZI</div></div> <div>AGGIORNAMENTO:<div></div></div> <div>PAGINA 2</div>		<div><div></div><div>COMUNE DI RAVENNA</div><div>AREA 6: PLANIFICAZIONE TERRITORIALE SERVIZIO PROGETTAZIONE URBANISTICA</div></div> <div>CENSIMENTO SPIAGGE LIBERE</div>		<div><div>COD AREA:<div>1176</div></div><div>NUM SCHEDA:<div>09.507</div></div><div>LOCALITA':<div>LIDO DI SAVIO</div></div><div>CATASTO RAVENNA</div><div>SEZIONE:<div>S</div></div><div>FOGLIO:<div>75</div></div><div>MAPPALE:<div>19</div></div></div>																																									
<div>TIPOLOGIA</div> <div><input type="checkbox"/> SPIAGGIA LIBERA DA CONCESSIONI<input type="checkbox"/> SPIAGGIA NATURISTI<input type="checkbox"/></div>																																													
<div>PRESENZA DI DUNE</div> <table><tr><td colspan="2">CARATTERISTICHE</td><td colspan="2">RECINZIONI</td></tr><tr><td><input type="checkbox"/> PORZIONE DI DUNA</td><td><input type="checkbox"/> PRESENZA DI VEGETAZIONE</td><td><input type="checkbox"/> LEGNO</td><td></td></tr><tr><td><input type="checkbox"/> CONTINUA</td><td><input type="checkbox"/> SOGGETTA A CALPESTIO</td><td><input type="checkbox"/> FERRO</td><td></td></tr><tr><td><div>RIFERIMENTO SCHEDA<div></div></div></td><td></td><td><input type="checkbox"/> CEMENTO</td><td></td></tr><tr><td><input type="checkbox"/> PRES. DI CAPANNI</td><td><div></div></td><td><input type="checkbox"/> RETE METALICA</td><td></td></tr><tr><td colspan="2">DIMENSIONI</td><td colspan="2">CONSERVAZIONE</td></tr><tr><td>FRONTE ML.</td><td><div>0</div></td><td><input type="checkbox"/> INSUFFICIENTE</td><td></td></tr><tr><td>PROFONDITA' ML.</td><td><div>0</div></td><td><input type="checkbox"/> SUFFICIENTE</td><td></td></tr><tr><td>ALTEZZA ML.</td><td><div>0</div></td><td><input type="checkbox"/> BUONO</td><td></td></tr><tr><td>SUPERFICIE MQ.</td><td><div>0</div></td><td><input type="checkbox"/> OTTIMO</td><td></td></tr></table>						CARATTERISTICHE		RECINZIONI		<input type="checkbox"/> PORZIONE DI DUNA	<input type="checkbox"/> PRESENZA DI VEGETAZIONE	<input type="checkbox"/> LEGNO		<input type="checkbox"/> CONTINUA	<input type="checkbox"/> SOGGETTA A CALPESTIO	<input type="checkbox"/> FERRO		<div>RIFERIMENTO SCHEDA<div></div></div>		<input type="checkbox"/> CEMENTO		<input type="checkbox"/> PRES. DI CAPANNI	<div></div>	<input type="checkbox"/> RETE METALICA		DIMENSIONI		CONSERVAZIONE		FRONTE ML.	<div>0</div>	<input type="checkbox"/> INSUFFICIENTE		PROFONDITA' ML.	<div>0</div>	<input type="checkbox"/> SUFFICIENTE		ALTEZZA ML.	<div>0</div>	<input type="checkbox"/> BUONO		SUPERFICIE MQ.	<div>0</div>	<input type="checkbox"/> OTTIMO	
CARATTERISTICHE		RECINZIONI																																											
<input type="checkbox"/> PORZIONE DI DUNA	<input type="checkbox"/> PRESENZA DI VEGETAZIONE	<input type="checkbox"/> LEGNO																																											
<input type="checkbox"/> CONTINUA	<input type="checkbox"/> SOGGETTA A CALPESTIO	<input type="checkbox"/> FERRO																																											
<div>RIFERIMENTO SCHEDA<div></div></div>		<input type="checkbox"/> CEMENTO																																											
<input type="checkbox"/> PRES. DI CAPANNI	<div></div>	<input type="checkbox"/> RETE METALICA																																											
DIMENSIONI		CONSERVAZIONE																																											
FRONTE ML.	<div>0</div>	<input type="checkbox"/> INSUFFICIENTE																																											
PROFONDITA' ML.	<div>0</div>	<input type="checkbox"/> SUFFICIENTE																																											
ALTEZZA ML.	<div>0</div>	<input type="checkbox"/> BUONO																																											
SUPERFICIE MQ.	<div>0</div>	<input type="checkbox"/> OTTIMO																																											
<div>FOTO 3</div> <div></div>																																													
<div>PRESENZA DI PINETE</div> <table><tr><td colspan="2">CARATTERISTICHE</td><td colspan="2">RECINZIONI</td></tr><tr><td><input type="checkbox"/> BASSURE</td><td><input type="checkbox"/> PRESENZA DI SOTTOBOSCO</td><td><input type="checkbox"/> LEGNO</td><td></td></tr><tr><td><input type="checkbox"/> PERCORSI</td><td><input type="checkbox"/> SOGGETTA A CALPESTIO</td><td><input type="checkbox"/> FERRO</td><td></td></tr><tr><td>RIFERIMENTO SCHEDA:</td><td><div></div></td><td><input type="checkbox"/> CEMENTO</td><td></td></tr><tr><td>PRESENZA STRUTTURE:</td><td><div></div></td><td><input type="checkbox"/> RETE METALLICA</td><td></td></tr><tr><td colspan="2">DIMENSIONI</td><td colspan="2">CONSERVAZIONE</td></tr><tr><td>FRONTE ML.</td><td><div>0</div></td><td><input type="checkbox"/> INSUFFICIENTE</td><td></td></tr><tr><td>PROFONDITA' ML</td><td><div>0</div></td><td><input type="checkbox"/> SUFFICIENTE</td><td></td></tr><tr><td>ALTEZZA ML</td><td><div>0</div></td><td><input type="checkbox"/> BUONO</td><td></td></tr><tr><td>SUPERFICIE MQ.</td><td><div>0</div></td><td><input type="checkbox"/> OTTIMO</td><td></td></tr></table>						CARATTERISTICHE		RECINZIONI		<input type="checkbox"/> BASSURE	<input type="checkbox"/> PRESENZA DI SOTTOBOSCO	<input type="checkbox"/> LEGNO		<input type="checkbox"/> PERCORSI	<input type="checkbox"/> SOGGETTA A CALPESTIO	<input type="checkbox"/> FERRO		RIFERIMENTO SCHEDA:	<div></div>	<input type="checkbox"/> CEMENTO		PRESENZA STRUTTURE:	<div></div>	<input type="checkbox"/> RETE METALLICA		DIMENSIONI		CONSERVAZIONE		FRONTE ML.	<div>0</div>	<input type="checkbox"/> INSUFFICIENTE		PROFONDITA' ML	<div>0</div>	<input type="checkbox"/> SUFFICIENTE		ALTEZZA ML	<div>0</div>	<input type="checkbox"/> BUONO		SUPERFICIE MQ.	<div>0</div>	<input type="checkbox"/> OTTIMO	
CARATTERISTICHE		RECINZIONI																																											
<input type="checkbox"/> BASSURE	<input type="checkbox"/> PRESENZA DI SOTTOBOSCO	<input type="checkbox"/> LEGNO																																											
<input type="checkbox"/> PERCORSI	<input type="checkbox"/> SOGGETTA A CALPESTIO	<input type="checkbox"/> FERRO																																											
RIFERIMENTO SCHEDA:	<div></div>	<input type="checkbox"/> CEMENTO																																											
PRESENZA STRUTTURE:	<div></div>	<input type="checkbox"/> RETE METALLICA																																											
DIMENSIONI		CONSERVAZIONE																																											
FRONTE ML.	<div>0</div>	<input type="checkbox"/> INSUFFICIENTE																																											
PROFONDITA' ML	<div>0</div>	<input type="checkbox"/> SUFFICIENTE																																											
ALTEZZA ML	<div>0</div>	<input type="checkbox"/> BUONO																																											
SUPERFICIE MQ.	<div>0</div>	<input type="checkbox"/> OTTIMO																																											
<div>FOTO 4</div> <div></div>																																													
<div>PROTEZIONE COSTA</div> <table><tr><td><input checked="" type="checkbox"/> PARALLELE</td><td>MATERIALI</td><td>TIPOLOGIA</td></tr><tr><td><input type="checkbox"/> CONTINUE</td><td><input checked="" type="checkbox"/> MASSI IN PIETRA</td><td><input checked="" type="checkbox"/> EMERSE</td></tr><tr><td>DIST. COSTA <div>133,1</div></td><td><input type="checkbox"/> MASSI IN CEMENTO</td><td><input type="checkbox"/> SOFFOLTE</td></tr><tr><td>INTERASSE: <div>40,65</div></td><td><input type="checkbox"/> SACCHI DI SABBIA</td><td><input type="checkbox"/> SOMMERSE</td></tr><tr><td><input type="checkbox"/> RADENTI</td><td>MATERIALI</td><td>TIPOLOGIA</td></tr><tr><td><input type="checkbox"/> CONTINUE</td><td><input type="checkbox"/> RADENTI MASSI IN PIETRA</td><td><input type="checkbox"/> EMERSA</td></tr><tr><td>LUNGHEZZA: <div>0</div></td><td><input type="checkbox"/> MASSI IN CEMENTO</td><td><input type="checkbox"/> SOFFOLTA</td></tr><tr><td></td><td><input type="checkbox"/> SACCHI DI SABBIA</td><td><input type="checkbox"/> SOMMERSA</td></tr><tr><td><input type="checkbox"/> A PENNELLO</td><td>MATERIALI</td><td>TIPOLOGIA</td></tr><tr><td>NUMERO: <div>0</div></td><td><input type="checkbox"/> MASSI IN PIETRA</td><td><input type="checkbox"/> EMERSE</td></tr><tr><td>LUNGHEZZA <div>0</div></td><td><input type="checkbox"/> MASSI IN CEMENTO</td><td><input type="checkbox"/> SOFFOLTE</td></tr><tr><td>INTERASSE <div>0</div></td><td><input type="checkbox"/> SACCHI DI SABBIA</td><td><input type="checkbox"/> SOMMERSE</td></tr></table>						<input checked="" type="checkbox"/> PARALLELE	MATERIALI	TIPOLOGIA	<input type="checkbox"/> CONTINUE	<input checked="" type="checkbox"/> MASSI IN PIETRA	<input checked="" type="checkbox"/> EMERSE	DIST. COSTA <div>133,1</div>	<input type="checkbox"/> MASSI IN CEMENTO	<input type="checkbox"/> SOFFOLTE	INTERASSE: <div>40,65</div>	<input type="checkbox"/> SACCHI DI SABBIA	<input type="checkbox"/> SOMMERSE	<input type="checkbox"/> RADENTI	MATERIALI	TIPOLOGIA	<input type="checkbox"/> CONTINUE	<input type="checkbox"/> RADENTI MASSI IN PIETRA	<input type="checkbox"/> EMERSA	LUNGHEZZA: <div>0</div>	<input type="checkbox"/> MASSI IN CEMENTO	<input type="checkbox"/> SOFFOLTA		<input type="checkbox"/> SACCHI DI SABBIA	<input type="checkbox"/> SOMMERSA	<input type="checkbox"/> A PENNELLO	MATERIALI	TIPOLOGIA	NUMERO: <div>0</div>	<input type="checkbox"/> MASSI IN PIETRA	<input type="checkbox"/> EMERSE	LUNGHEZZA <div>0</div>	<input type="checkbox"/> MASSI IN CEMENTO	<input type="checkbox"/> SOFFOLTE	INTERASSE <div>0</div>	<input type="checkbox"/> SACCHI DI SABBIA	<input type="checkbox"/> SOMMERSE				
<input checked="" type="checkbox"/> PARALLELE	MATERIALI	TIPOLOGIA																																											
<input type="checkbox"/> CONTINUE	<input checked="" type="checkbox"/> MASSI IN PIETRA	<input checked="" type="checkbox"/> EMERSE																																											
DIST. COSTA <div>133,1</div>	<input type="checkbox"/> MASSI IN CEMENTO	<input type="checkbox"/> SOFFOLTE																																											
INTERASSE: <div>40,65</div>	<input type="checkbox"/> SACCHI DI SABBIA	<input type="checkbox"/> SOMMERSE																																											
<input type="checkbox"/> RADENTI	MATERIALI	TIPOLOGIA																																											
<input type="checkbox"/> CONTINUE	<input type="checkbox"/> RADENTI MASSI IN PIETRA	<input type="checkbox"/> EMERSA																																											
LUNGHEZZA: <div>0</div>	<input type="checkbox"/> MASSI IN CEMENTO	<input type="checkbox"/> SOFFOLTA																																											
	<input type="checkbox"/> SACCHI DI SABBIA	<input type="checkbox"/> SOMMERSA																																											
<input type="checkbox"/> A PENNELLO	MATERIALI	TIPOLOGIA																																											
NUMERO: <div>0</div>	<input type="checkbox"/> MASSI IN PIETRA	<input type="checkbox"/> EMERSE																																											
LUNGHEZZA <div>0</div>	<input type="checkbox"/> MASSI IN CEMENTO	<input type="checkbox"/> SOFFOLTE																																											
INTERASSE <div>0</div>	<input type="checkbox"/> SACCHI DI SABBIA	<input type="checkbox"/> SOMMERSE																																											
<div>DINAMICA DELLA COSTA</div> <div><input checked="" type="checkbox"/> EROSIONE<input type="checkbox"/> RIPASCIMENTO<input type="checkbox"/> STABILE</div>																																													
<div>NOTE</div> <div>SPIAGGIA COMPRESA TRA IL BAGNO MATISSE E IL BAGNO KILAWEA.</div>																																													


DATA: <div>29/04/2004</div>		<div>  <div> COMUNE DI RAVENNA AREA 6: PIANIFICAZIONE TERRITORIALE SERVIZIO PROGETTAZIONE URBANISTICA </div> </div>	COD AREA: <div>1177</div>		NUM SCHEDA: <div>09.508</div>	
RILEVATORE: <div>GIUNCHI - MINGUZZI</div>			LOCALITA': <div>LIDO DI SAVIO</div>			
AGGIORNAMENTO: <div></div>			CATASTO RAVENNA			
			SEZIONE: <div>S</div>		FOGLIO: <div>75</div>	
			MAPPALE: <div>19</div>			

CENSIMENTO SPIAGGE LIBERE

Pagina 2

PAGINA 1

TIPOLOGIA <input checked="" type="checkbox"/> SPIAGGIA LIBERA DA CONCESSIONI <input type="checkbox"/> SPIAGGIA NATURISTI <input type="checkbox"/>										
VINCOLI AMBIENTALI VIGENTI <input type="checkbox"/> VINCOLO IDROGEOLOGICO <input type="checkbox"/> RISERVE NATURALI DELLO STATO <input type="checkbox"/> ZONA DI PROTEZIONE SPECIALE <input type="checkbox"/> SITI INTERESSE COMUNITARIO <input checked="" type="checkbox"/> VINCOLO PAESISTICO LR31/2002 - L. R. 27/88 - L. 1039/39 - L. 1497/39 - L. 431 / 85			PROPRIETA' AREA <input type="checkbox"/> COMUNE <input type="checkbox"/> DEM. FORESTALE <input checked="" type="checkbox"/> DEM. MARITTIMO <input type="checkbox"/> PRIVATA <input type="checkbox"/>			INQUADRAMENTO 		FOTO SATELLITARE TRATTO 		
DIMENSIONI LUNGHEZZA MAX: <div>6,44</div> LARGHEZZA MAX: <div>93,37</div> SUPERFICIE TOTALE: <div>480,19</div>										
CONNESSIONI ALLE RETI <input type="checkbox"/> PISTA CICLABILE <input checked="" type="checkbox"/> TRASPORTO PUBBLICO <input checked="" type="checkbox"/> PARCHEGGI			DIST. SPIAGGIA <input type="checkbox"/> > 300 ML <input type="checkbox"/> > 300 ML <input type="checkbox"/> > 300 ML		FILTRI <input type="checkbox"/> PINETA ML <input type="checkbox"/> DUNA ML <input type="checkbox"/> RECINZIONI ML		LARGH. <div>0</div> <div>0</div> <div>0</div>		ALT. <div>0</div> <div>0</div> <div>0</div>	
ACCESSIBILITA' <input type="checkbox"/> ESCLUSIVA <input type="checkbox"/> DIRETTA <input type="checkbox"/> PRESENZA BARRIERE ARCH			PERCORSI <input checked="" type="checkbox"/> CARRABILE <input checked="" type="checkbox"/> PEDONALE		NUMERO <div>1</div> <div>1</div>		FREQUENZA <div>0</div> <div>0</div>		PAVIMENTAZ. <div>STERRATO</div> <div>STERRATO</div>	
PROPRIETA' PERCORSI <input checked="" type="checkbox"/> COMUNE <input type="checkbox"/> DEMANIO FORESTALE <input type="checkbox"/> DEMANIO MARITTIMO <input type="checkbox"/> PRIVATA			DATI CONCESSIONE CONCESSIONE N: <div>0</div> DATA RILASCIO <div></div> SCADENZA: <div></div> INTESATARIO CONCESSIONE: <div></div> SEZIONE: <div>MARE/SPIAGGIA/EDIFICATO</div>							
RECINZIONI AREA <input type="checkbox"/> LEGNO <div>0</div> <input type="checkbox"/> RETE METALLICA <div>0</div> <input type="checkbox"/> VEGETAZIONE <div>0</div> <input type="checkbox"/> CEMENTO <div>0</div> <input type="checkbox"/> MURATURA <div>0</div>		PRESENZA SERVIZI <input type="checkbox"/> SERVIZI IGIENICI <input type="checkbox"/> PUNTI RISTORO <input type="checkbox"/> PERCORSI PAVIM. <input type="checkbox"/> BARRIERE ARCHITET. <input type="checkbox"/> STRUTT SALVAT. N. <div></div> <input type="checkbox"/> AREE DI SALVAT. MQ <div></div> <input type="checkbox"/> SERV. MANUTENZIONE <div></div>			ARREDI <input type="checkbox"/> CARTELLI BACH. <input type="checkbox"/> CESTINI <input type="checkbox"/> ILLUMINAZIONE <input type="checkbox"/> AIUOLE <input type="checkbox"/>					
STATO DI CONSERVAZIONE <div>SUFFICIENTE</div>			AREA RETROSTANTE: <div>EDIFICATO</div>							
FOTO 1 <div></div>					FOTO 2 <div></div>					

<div>DATA:<div>29/04/2004</div></div> <div>RILEVATORE:<div>GIUNCHI - MINGUZZI</div></div> <div>AGGIORNAMENTO:<div></div></div> <div>PAGINA 2</div>		<div><div></div><div>COMUNE DI RAVENNA</div><div>AREA 6: PLANIFICAZIONE TERRITORIALE SERVIZIO PROGETTAZIONE URBANISTICA</div></div> <div>CENSIMENTO SPIAGGE LIBERE</div>		<div><div>COD AREA:<div>1177</div></div><div>NUM SCHEDA:<div>09.508</div></div><div>LOCALITA':<div>LIDO DI SAVIO</div></div><div>CATASTO RAVENNA</div><div>SEZIONE:<div>S</div></div><div>FOGLIO:<div>75</div></div><div>MAPPALE:<div>19</div></div></div>																																																		
<div>TIPOLOGIA</div> <div><input checked="" type="checkbox"/> SPIAGGIA LIBERA DA CONCESSIONI<input type="checkbox"/> SPIAGGIA NATURISTI<input type="checkbox"/></div>																																																						
<div>PRESENZA DI DUNE</div> <table><tr><td colspan="2">CARATTERISTICHE</td><td colspan="2">RECINZIONI</td><td colspan="2">FOTO 3</td></tr><tr><td><input type="checkbox"/> PORZIONE DI DUNA</td><td><input type="checkbox"/> PRESENZA DI VEGETAZIONE</td><td><input type="checkbox"/> LEGNO</td><td colspan="3" rowspan="4"></td></tr><tr><td><input type="checkbox"/> CONTINUA</td><td><input type="checkbox"/> SOGGETTA A CALPESTIO</td><td><input type="checkbox"/> FERRO</td></tr><tr><td><div>RIFERIMENTO SCHEDA<div></div></div></td><td><input type="checkbox"/> CEMENTO</td></tr><tr><td><input type="checkbox"/> PRES. DI CAPANNI<div></div></td><td><input type="checkbox"/> RETE METALIICA</td></tr><tr><td colspan="2">DIMENSIONI</td><td colspan="2">CONSERVAZIONE</td><td colspan="2"></td></tr><tr><td>FRONTE ML.</td><td><div></div>0</td><td><input type="checkbox"/> INSUFFICIENTE</td><td colspan="3"></td></tr><tr><td>PROFONDITA' ML.</td><td><div></div>0</td><td><input type="checkbox"/> SUFFICIENTE</td><td colspan="3"></td></tr><tr><td>ALTEZZA ML.</td><td><div></div>0</td><td><input type="checkbox"/> BUONO</td><td colspan="3"></td></tr><tr><td>SUPERFICIE MQ.</td><td><div></div>0</td><td><input type="checkbox"/> OTTIMO</td><td colspan="3"></td></tr></table>						CARATTERISTICHE		RECINZIONI		FOTO 3		<input type="checkbox"/> PORZIONE DI DUNA	<input type="checkbox"/> PRESENZA DI VEGETAZIONE	<input type="checkbox"/> LEGNO				<input type="checkbox"/> CONTINUA	<input type="checkbox"/> SOGGETTA A CALPESTIO	<input type="checkbox"/> FERRO	<div>RIFERIMENTO SCHEDA<div></div></div>	<input type="checkbox"/> CEMENTO	<input type="checkbox"/> PRES. DI CAPANNI <div></div>	<input type="checkbox"/> RETE METALIICA	DIMENSIONI		CONSERVAZIONE				FRONTE ML.	<div></div> 0	<input type="checkbox"/> INSUFFICIENTE				PROFONDITA' ML.	<div></div> 0	<input type="checkbox"/> SUFFICIENTE				ALTEZZA ML.	<div></div> 0	<input type="checkbox"/> BUONO				SUPERFICIE MQ.	<div></div> 0	<input type="checkbox"/> OTTIMO			
CARATTERISTICHE		RECINZIONI		FOTO 3																																																		
<input type="checkbox"/> PORZIONE DI DUNA	<input type="checkbox"/> PRESENZA DI VEGETAZIONE	<input type="checkbox"/> LEGNO																																																				
<input type="checkbox"/> CONTINUA	<input type="checkbox"/> SOGGETTA A CALPESTIO	<input type="checkbox"/> FERRO																																																				
<div>RIFERIMENTO SCHEDA<div></div></div>	<input type="checkbox"/> CEMENTO																																																					
<input type="checkbox"/> PRES. DI CAPANNI <div></div>	<input type="checkbox"/> RETE METALIICA																																																					
DIMENSIONI		CONSERVAZIONE																																																				
FRONTE ML.	<div></div> 0	<input type="checkbox"/> INSUFFICIENTE																																																				
PROFONDITA' ML.	<div></div> 0	<input type="checkbox"/> SUFFICIENTE																																																				
ALTEZZA ML.	<div></div> 0	<input type="checkbox"/> BUONO																																																				
SUPERFICIE MQ.	<div></div> 0	<input type="checkbox"/> OTTIMO																																																				
<div>PRESENZA DI PINETE</div> <table><tr><td colspan="2">CARATTERISTICHE</td><td colspan="2">RECINZIONI</td><td colspan="2">FOTO 4</td></tr><tr><td><input type="checkbox"/> BASSURE</td><td><input type="checkbox"/> PRESENZA DI SOTTOBOSCO</td><td><input type="checkbox"/> LEGNO</td><td colspan="3" rowspan="4"></td></tr><tr><td><input type="checkbox"/> PERCORSI</td><td><input type="checkbox"/> SOGGETTA A CALPESTIO</td><td><input type="checkbox"/> FERRO</td></tr><tr><td>RIFERIMENTO SCHEDA:<div></div></td><td><input type="checkbox"/> CEMENTO</td></tr><tr><td>PRESENZA STRUTTURE:<div></div></td><td><input type="checkbox"/> RETE METALLICA</td></tr><tr><td colspan="2">DIMENSIONI</td><td colspan="2">CONSERVAZIONE</td><td colspan="2"></td></tr><tr><td>FRONTE ML.</td><td><div></div>0</td><td><input type="checkbox"/> INSUFFICIENTE</td><td colspan="3"></td></tr><tr><td>PROFONDITA' ML</td><td><div></div>0</td><td><input type="checkbox"/> SUFFICIENTE</td><td colspan="3"></td></tr><tr><td>ALTEZZA ML</td><td><div></div>0</td><td><input type="checkbox"/> BUONO</td><td colspan="3"></td></tr><tr><td>SUPERFICIE MQ.</td><td><div></div>0</td><td><input type="checkbox"/> OTTIMO</td><td colspan="3"></td></tr></table>						CARATTERISTICHE		RECINZIONI		FOTO 4		<input type="checkbox"/> BASSURE	<input type="checkbox"/> PRESENZA DI SOTTOBOSCO	<input type="checkbox"/> LEGNO				<input type="checkbox"/> PERCORSI	<input type="checkbox"/> SOGGETTA A CALPESTIO	<input type="checkbox"/> FERRO	RIFERIMENTO SCHEDA: <div></div>	<input type="checkbox"/> CEMENTO	PRESENZA STRUTTURE: <div></div>	<input type="checkbox"/> RETE METALLICA	DIMENSIONI		CONSERVAZIONE				FRONTE ML.	<div></div> 0	<input type="checkbox"/> INSUFFICIENTE				PROFONDITA' ML	<div></div> 0	<input type="checkbox"/> SUFFICIENTE				ALTEZZA ML	<div></div> 0	<input type="checkbox"/> BUONO				SUPERFICIE MQ.	<div></div> 0	<input type="checkbox"/> OTTIMO			
CARATTERISTICHE		RECINZIONI		FOTO 4																																																		
<input type="checkbox"/> BASSURE	<input type="checkbox"/> PRESENZA DI SOTTOBOSCO	<input type="checkbox"/> LEGNO																																																				
<input type="checkbox"/> PERCORSI	<input type="checkbox"/> SOGGETTA A CALPESTIO	<input type="checkbox"/> FERRO																																																				
RIFERIMENTO SCHEDA: <div></div>	<input type="checkbox"/> CEMENTO																																																					
PRESENZA STRUTTURE: <div></div>	<input type="checkbox"/> RETE METALLICA																																																					
DIMENSIONI		CONSERVAZIONE																																																				
FRONTE ML.	<div></div> 0	<input type="checkbox"/> INSUFFICIENTE																																																				
PROFONDITA' ML	<div></div> 0	<input type="checkbox"/> SUFFICIENTE																																																				
ALTEZZA ML	<div></div> 0	<input type="checkbox"/> BUONO																																																				
SUPERFICIE MQ.	<div></div> 0	<input type="checkbox"/> OTTIMO																																																				
<div>PROTEZIONE COSTA</div> <table><tr><td><input checked="" type="checkbox"/> PARALLELE</td><td>MATERIALI</td><td>TIPOLOGIA</td><td colspan="3" rowspan="4">FOTO 5</td></tr><tr><td><input type="checkbox"/> CONTINUE</td><td><input checked="" type="checkbox"/> MASSI IN PIETRA</td><td><input checked="" type="checkbox"/> EMERSE</td></tr><tr><td>DIST. COSTA<div>133,14</div></td><td><input type="checkbox"/> MASSI IN CEMENTO</td><td><input type="checkbox"/> SOFFOLTE</td></tr><tr><td>INTERASSE:<div>40,65</div></td><td><input type="checkbox"/> SACCHI DI SABBIA</td><td><input type="checkbox"/> SOMMERSE</td></tr><tr><td><input type="checkbox"/> RADENTI</td><td>MATERIALI</td><td>TIPOLOGIA</td><td colspan="3" rowspan="4"></td></tr><tr><td><input type="checkbox"/> CONTINUE</td><td><input type="checkbox"/> RADENTI MASSI IN PIETRA</td><td><input type="checkbox"/> EMERSA</td></tr><tr><td>LUNGHEZZA:<div>0</div></td><td><input type="checkbox"/> MASSI IN CEMENTO</td><td><input type="checkbox"/> SOFFOLTA</td></tr><tr><td></td><td><input type="checkbox"/> SACCHI DI SABBIA</td><td><input type="checkbox"/> SOMMERSA</td></tr><tr><td><input type="checkbox"/> A PENNELLO</td><td>MATERIALI</td><td>TIPOLOGIA</td><td colspan="3" rowspan="4"></td></tr><tr><td>NUMERO:<div>0</div></td><td><input type="checkbox"/> MASSI IN PIETRA</td><td><input type="checkbox"/> EMERSE</td></tr><tr><td>LUNGHEZZA<div>0</div></td><td><input type="checkbox"/> MASSI IN CEMENTO</td><td><input type="checkbox"/> SOFFOLTE</td></tr><tr><td>INTERASSE<div>0</div></td><td><input type="checkbox"/> SACCHI DI SABBIA</td><td><input type="checkbox"/> SOMMERSE</td></tr></table>						<input checked="" type="checkbox"/> PARALLELE	MATERIALI	TIPOLOGIA	FOTO 5			<input type="checkbox"/> CONTINUE	<input checked="" type="checkbox"/> MASSI IN PIETRA	<input checked="" type="checkbox"/> EMERSE	DIST. COSTA <div>133,14</div>	<input type="checkbox"/> MASSI IN CEMENTO	<input type="checkbox"/> SOFFOLTE	INTERASSE: <div>40,65</div>	<input type="checkbox"/> SACCHI DI SABBIA	<input type="checkbox"/> SOMMERSE	<input type="checkbox"/> RADENTI	MATERIALI	TIPOLOGIA				<input type="checkbox"/> CONTINUE	<input type="checkbox"/> RADENTI MASSI IN PIETRA	<input type="checkbox"/> EMERSA	LUNGHEZZA: <div>0</div>	<input type="checkbox"/> MASSI IN CEMENTO	<input type="checkbox"/> SOFFOLTA		<input type="checkbox"/> SACCHI DI SABBIA	<input type="checkbox"/> SOMMERSA	<input type="checkbox"/> A PENNELLO	MATERIALI	TIPOLOGIA				NUMERO: <div>0</div>	<input type="checkbox"/> MASSI IN PIETRA	<input type="checkbox"/> EMERSE	LUNGHEZZA <div>0</div>	<input type="checkbox"/> MASSI IN CEMENTO	<input type="checkbox"/> SOFFOLTE	INTERASSE <div>0</div>	<input type="checkbox"/> SACCHI DI SABBIA	<input type="checkbox"/> SOMMERSE				
<input checked="" type="checkbox"/> PARALLELE	MATERIALI	TIPOLOGIA	FOTO 5																																																			
<input type="checkbox"/> CONTINUE	<input checked="" type="checkbox"/> MASSI IN PIETRA	<input checked="" type="checkbox"/> EMERSE																																																				
DIST. COSTA <div>133,14</div>	<input type="checkbox"/> MASSI IN CEMENTO	<input type="checkbox"/> SOFFOLTE																																																				
INTERASSE: <div>40,65</div>	<input type="checkbox"/> SACCHI DI SABBIA	<input type="checkbox"/> SOMMERSE																																																				
<input type="checkbox"/> RADENTI	MATERIALI	TIPOLOGIA																																																				
<input type="checkbox"/> CONTINUE	<input type="checkbox"/> RADENTI MASSI IN PIETRA	<input type="checkbox"/> EMERSA																																																				
LUNGHEZZA: <div>0</div>	<input type="checkbox"/> MASSI IN CEMENTO	<input type="checkbox"/> SOFFOLTA																																																				
	<input type="checkbox"/> SACCHI DI SABBIA	<input type="checkbox"/> SOMMERSA																																																				
<input type="checkbox"/> A PENNELLO	MATERIALI	TIPOLOGIA																																																				
NUMERO: <div>0</div>	<input type="checkbox"/> MASSI IN PIETRA	<input type="checkbox"/> EMERSE																																																				
LUNGHEZZA <div>0</div>	<input type="checkbox"/> MASSI IN CEMENTO	<input type="checkbox"/> SOFFOLTE																																																				
INTERASSE <div>0</div>	<input type="checkbox"/> SACCHI DI SABBIA	<input type="checkbox"/> SOMMERSE																																																				
<div>DINAMICA DELLA COSTA</div> <div><input checked="" type="checkbox"/> EROSIONE<input type="checkbox"/> RIPASCIMENTO<input type="checkbox"/> STABILE</div> <div>NOTE<div>SPIAGGIA COMPRESA TRA IL BAGNO KILAWEA E IL BAGNO GINO.</div></div>																																																						

DATA: 29/04/2004		 COMUNE DI RAVENNA AREA 6: PIANIFICAZIONE TERRITORIALE SERVIZIO PROGETTAZIONE URBANISTICA	COD AREA: 1178		NUM SCHEDA: 09.509		
RILEVATORE: GIUNCHI - MINGUZZI			LOCALITA': LIDO DI SAVIO				
AGGIORNAMENTO:			CATASTO RAVENNA				
			SEZIONE: S				
				FOGLIO: 75			
				MAPPALE: 19			
PAGINA 1			Pagina 2				

TIPOLOGIA☒ SPIAGGIA LIBERA DA CONCESSIONI☐ SPIAGGIA NATURISTI**VINCOLI AMBIENTALI VIGENTI**

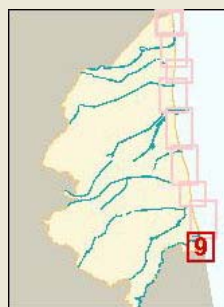
- ☐ VINCOLO IDROGEOLOGICO
☐ RISERVE NATURALI DELLO STATO
☐ ZONA DI PROTEZIONE SPECIALE
☐ SITI INTERESSE COMUNITARIO
☒ VINCOLO PAESISTICO LR31/2002
- L. R. 27/88 - L. 1039/39
- L. 1497/39 - L. 431 / 85

PROPRIETA' AREA

- ☐ COMUNE ☐ DEM. FORESTALE
☒ DEM. MARITTIMO ☐ PRIVATA

DIMENSIONI

LUNGHEZZA MAX: 0
LARGHEZZA MAX: 0
SUPERFICIE TOTALE: 0

INQUADRAMENTO**FOTO SATELLITARE TRATTO****CONNESSIONI ALLE RETI**

- ☐ PISTA CICLABILE
☒ TRASPORTO PUBBLICO
☒ PARCHEGGI

DIST. SPIAGGIA

- ☐ > 300 ML
☐ > 300 ML
☐ > 300 ML

FILTRI

- ☐ PINETA ML
☐ DUNA ML
☐ RECINZIONI ML

LARGH.

0
0
0

ALT.

0
0
0

ACCESSIBILITA'

- ☐ ESCLUSIVA ☐ DIRETTA
☐ PRESENZA BARRIERE ARCH

PERCORSI

- ☐ CARRABILE
☐ PEDONALE

NUMERO

0
0

FREQUENZA

0
0

PAVIMENTAZ.**PROPRIETA' PERCORSI**

- ☐ COMUNE
☐ DEMANIO FORESTALE
☐ DEMANIO MARITTIMO
☐ PRIVATA

DATI CONCESSIONE

CONCESSIONE N: 0 DATA RILASCIO
SCADENZA:
INTESTATARIO CONCESSIONE:
SEZIONE:

RECINZIONI AREA**ALTEZZA**

- ☐ LEGNO 0
☐ RETE METALLICA 0
☐ VEGETAZIONE 0
☐ CEMENTO 0
☐ MURATURA 0

PRESENZA SERVIZI

- ☐ SERVIZI IGIENICI ☐ PUNTI RISTORO
☐ PERCORSI PAVIM. ☐ BARRIERE ARCHITET.
☐ STRUTT SALVAT. N.
☐ AREE DI SALVAT. MQ
☐ SERV. MANUTENZIONE

ARREDI

- ☐ CARTELLI BACH.
☐ CESTINI
☐ ILLUMINAZIONE
☐ AIUOLE

STATO DI CONSERVAZIONE**AREA RETROSTANTE:****FOTO 1****FOTO 2**

DATA:	29/04/2004	 <div>COMUNE DI RAVENNA</div> AREA 6: PLANIFICAZIONE TERRITORIALE SERVIZIO PROGETTAZIONE URBANISTICA	COD AREA:	1178	NUM SCHEDA:	09.509
RILEVATORE:	GIUNCHI - MINGUZZI		LOCALITA':	LIDO DI SAVIO		
AGGIORNAMENTO:			CATASTO RAVENNA			
			SEZIONE:	S		
			FOGLIO:	75		
PAGINA 2			MAPPALE:	19		

TIPOLOGIA					
<input checked="" type="checkbox"/> SPIAGGIA LIBERA DA CONCESSIONI		<input type="checkbox"/> SPIAGGIA NATURISTI			
PRESENZA DI DUNE					
CARATTERISTICHE		RECINZIONI		FOTO 3	
<input type="checkbox"/> PORZIONE DI DUNA	<input type="checkbox"/> PRESENZA DI VEGETAZIONE	<input type="checkbox"/> LEGNO			
<input type="checkbox"/> CONTINUA	<input type="checkbox"/> SOGGETTA A CALPESTIO	<input type="checkbox"/> FERRO			
RIFERIMENTO SCHEDA		<input type="checkbox"/> CEMENTO			
<input type="checkbox"/> PRES. DI CAPANNI		<input type="checkbox"/> RETE METALIICA			
DIMENSIONI		CONSERVAZIONE			
FRONTE ML.		0	<input type="checkbox"/> INSUFFICIENTE		
PROFONDITA' ML.		0	<input type="checkbox"/> SUFFICIENTE		
ALTEZZA ML.		0	<input type="checkbox"/> BUONO		
SUPERFICIE MQ.		0	<input type="checkbox"/> OTTIMO		
PRESENZA DI PINETE					
CARATTERISTICHE		RECINZIONI		FOTO 4	
<input type="checkbox"/> BASSURE	<input type="checkbox"/> PRESENZA DI SOTTOBOSCO	<input type="checkbox"/> LEGNO			
<input type="checkbox"/> PERCORSI	<input type="checkbox"/> SOGGETTA A CALPESTIO	<input type="checkbox"/> FERRO			
RIFERIMENTO SCHEDA:		<input type="checkbox"/> CEMENTO			
PRESENZA STRUTTURE:		<input type="checkbox"/> RETE METALLICA			
DIMENSIONI		CONSERVAZIONE			
FRONTE ML.		0	<input type="checkbox"/> INSUFFICIENTE		
PROFONDITA' ML		0	<input type="checkbox"/> SUFFICIENTE		
ALTEZZA ML		0	<input type="checkbox"/> BUONO		
SUPERFICIE MQ.		0	<input type="checkbox"/> OTTIMO		
PROTEZIONE COSTA					
<input type="checkbox"/> PARALLELE	MATERIALI	TIPOLOGIA		FOTO 5	
<input type="checkbox"/> CONTINUE	<input type="checkbox"/> MASSI IN PIETRA	<input type="checkbox"/> EMERSE			
DIST. COSTA	<input type="checkbox"/> MASSI IN CEMENTO	<input type="checkbox"/> SOFFOLTE			
INTERASSE:	<input type="checkbox"/> SACCHI DI SABBIA	<input type="checkbox"/> SOMMERSE			
<input type="checkbox"/> RADENTI	MATERIALI	TIPOLOGIA			
<input type="checkbox"/> CONTINUE	<input type="checkbox"/> RADENTI MASSI IN PIETRA	<input type="checkbox"/> EMERSA			
LUNGHEZZA:	<input type="checkbox"/> MASSI IN CEMENTO	<input type="checkbox"/> SOFFOLTA			
	<input type="checkbox"/> SACCHI DI SABBIA	<input type="checkbox"/> SOMMERSA			
<input type="checkbox"/> A PENNELLO	MATERIALI	TIPOLOGIA			
NUMERO:	<input type="checkbox"/> MASSI IN PIETRA	<input type="checkbox"/> EMERSE			
LUNGHEZZA	<input type="checkbox"/> MASSI IN CEMENTO	<input type="checkbox"/> SOFFOLTE			
INTERASSE	<input type="checkbox"/> SACCHI DI SABBIA	<input type="checkbox"/> SOMMERSE			
DINAMICA DELLA COSTA					
<input type="checkbox"/> EROSIONE	<input type="checkbox"/> RIPASCIMENTO	<input type="checkbox"/> STABILE			
NOTE					

DATA:

RILEVATORE:

GIUNCHI - MINGUZZI

AGGIORNAMENTO:

PAGINA 1



COMUNE DI RAVENNA

AREA 6: PIANIFICAZIONE TERRITORIALE
SERVIZIO PROGETTAZIONE URBANISTICA

CENSIMENTO SPIAGGE LIBERE

Pagina 2

COD AREA:

1179

NUM SCHEDA:

09.510

LOCALITA':

LIDO DI SAVIO

CATASTO RAVENNA

SEZIONE:

S

FOGLIO:

75

MAPPALE:

19

TIPOLOGIA

☐ SPIAGGIA LIBERA DA CONCESSIONI☐ SPIAGGIA NATURISTI

VINCOLI AMBIENTALI VIGENTI

- ☐ VINCOLO IDROGEOLOGICO
☐ RISERVE NATURALI DELLO STATO
☐ ZONA DI PROTEZIONE SPECIALE
☐ SITI INTERESSE COMUNITARIO
☐ VINCOLO PAESISTICO LR31/2002
- L. R. 27/88 - L. 1039/39
- L. 1497/39 - L. 431 / 85

PROPRIETA' AREA

- ☐ COMUNE ☐ DEM. FORESTALE
☒ DEM. MARITTIMO ☐ PRIVATA

DIMENSIONI

LUNGHEZZA MAX: 0
LARGHEZZA MAX: 0
SUPERFICIE TOTALE: 0

INQUADRAMENTO

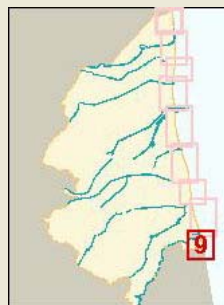


FOTO SATELLITARE TRATTO



CONNESSIONI ALLE RETI

- ☐ PISTA CICLABILE
☐ TRASPORTO PUBBLICO
☒ PARCHEGGI

DIST. SPIAGGIA

- ☐ > 300 ML
☐ > 300 ML
☐ > 300 ML

FILTRI

- ☐ PINETA ML
☐ DUNA ML
☐ RECINZIONI ML

LARGH.

0
0
0

ALT.

0
0
0

ACCESSIBILITA'

- ☐ ESCLUSIVA ☐ DIRETTA
☐ PRESENZA BARRIERE ARCH

PERCORSI

- ☐ CARRABILE
☐ PEDONALE

NUMERO

0
0

FREQUENZA

0
0

PAVIMENTAZ.

PROPRIETA' PERCORSI

- ☐ COMUNE
☐ DEMANIO FORESTALE
☐ DEMANIO MARITTIMO
☐ PRIVATA

DATI CONCESSIONE

CONCESSIONE N: 0 DATA RILASCIO
SCADENZA:
INTESTATARIO CONCESSIONE:
SEZIONE:

RECINZIONI AREA

ALTEZZA

- ☐ LEGNO 0
☐ RETE METALLICA 0
☐ VEGETAZIONE 0
☐ CEMENTO 0
☐ MURATURA 0

PRESENZA SERVIZI

- ☐ SERVIZI IGIENICI ☐ PUNTI RISTORO
☐ PERCORSI PAVIM. ☐ BARRIERE ARCHITET.
☐ STRUTT. SALVAT. N.
☐ AREE DI SALVAT. MQ
☐ SERV. MANUTENZIONE

ARREDI


- ☐ CARTELLI BACH.
☐ CESTINI
☐ ILLUMINAZIONE
☐ AIUOLE

STATO DI CONSERVAZIONE

AREA RETROSTANTE:

FOTO 1

FOTO 2

<div>DATA:</div> <div></div> <div>RILEVATORE:</div> <div>GIUNCHI - MINGUZZI</div> <div>AGGIORNAMENTO:</div> <div></div> <div>PAGINA 2</div>		<div><div>COMUNE DI RAVENNA</div><div>AREA 6: PLANIFICAZIONE TERRITORIALE</div><div>SERVIZIO PROGETTAZIONE URBANISTICA</div></div> <div>CENSIMENTO SPIAGGE LIBERE</div>		<div><div>COD AREA:</div><div>1179</div><div>NUM SCHEDA:</div><div>09.510</div></div> <div><div>LOCALITA':</div><div>LIDO DI SAVIO</div></div> <div><div>CATASTO RAVENNA</div><div>SEZIONE:</div><div>S</div><div>FOGLIO:</div><div>75</div><div>MAPPAL:</div><div>19</div></div>										
<div>TIPOLOGIA</div> <div><div><input type="checkbox"/> SPIAGGIA LIBERA DA CONCESSIONI</div><div><input type="checkbox"/> SPIAGGIA NATURISTI</div><div></div></div>														
<div>PRESENZA DI DUNE</div> <table><tr><td colspan="2"><div>CARATTERISTICHE</div><div><div><input type="checkbox"/> PORZIONE DI DUNA</div><div><input type="checkbox"/> PRESENZA DI VEGETAZIONE</div><div><input type="checkbox"/> CONTINUA</div><div><input type="checkbox"/> SOGGETTA A CALPESTIO</div><div><div>RIFERIMENTO SCHEDA</div><div></div></div><div><input type="checkbox"/> PRES. DI CAPANNI</div><div></div></div></td><td><div>RECINZIONI</div><div><div><input type="checkbox"/> LEGNO</div><div><input type="checkbox"/> FERRO</div><div><input type="checkbox"/> CEMENTO</div><div><input type="checkbox"/> RETE METALIICA</div></div></td></tr><tr><td colspan="2"><div>DIMENSIONI</div><div><div>FRONTE ML.</div><div></div><div>0</div><div>PROFONDITA' ML.</div><div></div><div>0</div><div>ALTEZZA ML.</div><div></div><div>0</div><div>SUPERFICIE MQ.</div><div></div><div>0</div></div></td><td><div>CONSERVAZIONE</div><div><div><input type="checkbox"/> INSUFFICIENTE</div><div><input type="checkbox"/> SUFFICIENTE</div><div><input type="checkbox"/> BUONO</div><div><input type="checkbox"/> OTTIMO</div></div></td></tr></table> <div>FOTO 3</div>						<div>CARATTERISTICHE</div> <div><div><input type="checkbox"/> PORZIONE DI DUNA</div><div><input type="checkbox"/> PRESENZA DI VEGETAZIONE</div><div><input type="checkbox"/> CONTINUA</div><div><input type="checkbox"/> SOGGETTA A CALPESTIO</div><div><div>RIFERIMENTO SCHEDA</div><div></div></div><div><input type="checkbox"/> PRES. DI CAPANNI</div><div></div></div>		<div>RECINZIONI</div> <div><div><input type="checkbox"/> LEGNO</div><div><input type="checkbox"/> FERRO</div><div><input type="checkbox"/> CEMENTO</div><div><input type="checkbox"/> RETE METALIICA</div></div>	<div>DIMENSIONI</div> <div><div>FRONTE ML.</div><div></div><div>0</div><div>PROFONDITA' ML.</div><div></div><div>0</div><div>ALTEZZA ML.</div><div></div><div>0</div><div>SUPERFICIE MQ.</div><div></div><div>0</div></div>		<div>CONSERVAZIONE</div> <div><div><input type="checkbox"/> INSUFFICIENTE</div><div><input type="checkbox"/> SUFFICIENTE</div><div><input type="checkbox"/> BUONO</div><div><input type="checkbox"/> OTTIMO</div></div>			
<div>CARATTERISTICHE</div> <div><div><input type="checkbox"/> PORZIONE DI DUNA</div><div><input type="checkbox"/> PRESENZA DI VEGETAZIONE</div><div><input type="checkbox"/> CONTINUA</div><div><input type="checkbox"/> SOGGETTA A CALPESTIO</div><div><div>RIFERIMENTO SCHEDA</div><div></div></div><div><input type="checkbox"/> PRES. DI CAPANNI</div><div></div></div>		<div>RECINZIONI</div> <div><div><input type="checkbox"/> LEGNO</div><div><input type="checkbox"/> FERRO</div><div><input type="checkbox"/> CEMENTO</div><div><input type="checkbox"/> RETE METALIICA</div></div>												
<div>DIMENSIONI</div> <div><div>FRONTE ML.</div><div></div><div>0</div><div>PROFONDITA' ML.</div><div></div><div>0</div><div>ALTEZZA ML.</div><div></div><div>0</div><div>SUPERFICIE MQ.</div><div></div><div>0</div></div>		<div>CONSERVAZIONE</div> <div><div><input type="checkbox"/> INSUFFICIENTE</div><div><input type="checkbox"/> SUFFICIENTE</div><div><input type="checkbox"/> BUONO</div><div><input type="checkbox"/> OTTIMO</div></div>												
<div>PRESENZA DI PINETE</div> <table><tr><td colspan="2"><div>CARATTERISTICHE</div><div><div><input type="checkbox"/> BASSURE</div><div><input type="checkbox"/> PRESENZA DI SOTTOBOSCO</div><div><input type="checkbox"/> PERCORSI</div><div><input type="checkbox"/> SOGGETTA A CALPESTIO</div><div>RIFERIMENTO SCHEDA:</div><div></div><div>PRESENZA STRUTTURE:</div><div></div></div></td><td><div>RECINZIONI</div><div><div><input type="checkbox"/> LEGNO</div><div><input type="checkbox"/> FERRO</div><div><input type="checkbox"/> CEMENTO</div><div><input type="checkbox"/> RETE METALLICA</div></div></td></tr><tr><td colspan="2"><div>DIMENSIONI</div><div><div>FRONTE ML.</div><div></div><div>0</div><div>PROFONDITA' ML</div><div></div><div>0</div><div>ALTEZZA ML</div><div></div><div>0</div><div>SUPERFICIE MQ.</div><div></div><div>0</div></div></td><td><div>CONSERVAZIONE</div><div><div><input type="checkbox"/> INSUFFICIENTE</div><div><input type="checkbox"/> SUFFICIENTE</div><div><input type="checkbox"/> BUONO</div><div><input type="checkbox"/> OTTIMO</div></div></td></tr></table> <div>FOTO 4</div>						<div>CARATTERISTICHE</div> <div><div><input type="checkbox"/> BASSURE</div><div><input type="checkbox"/> PRESENZA DI SOTTOBOSCO</div><div><input type="checkbox"/> PERCORSI</div><div><input type="checkbox"/> SOGGETTA A CALPESTIO</div><div>RIFERIMENTO SCHEDA:</div><div></div><div>PRESENZA STRUTTURE:</div><div></div></div>		<div>RECINZIONI</div> <div><div><input type="checkbox"/> LEGNO</div><div><input type="checkbox"/> FERRO</div><div><input type="checkbox"/> CEMENTO</div><div><input type="checkbox"/> RETE METALLICA</div></div>	<div>DIMENSIONI</div> <div><div>FRONTE ML.</div><div></div><div>0</div><div>PROFONDITA' ML</div><div></div><div>0</div><div>ALTEZZA ML</div><div></div><div>0</div><div>SUPERFICIE MQ.</div><div></div><div>0</div></div>		<div>CONSERVAZIONE</div> <div><div><input type="checkbox"/> INSUFFICIENTE</div><div><input type="checkbox"/> SUFFICIENTE</div><div><input type="checkbox"/> BUONO</div><div><input type="checkbox"/> OTTIMO</div></div>			
<div>CARATTERISTICHE</div> <div><div><input type="checkbox"/> BASSURE</div><div><input type="checkbox"/> PRESENZA DI SOTTOBOSCO</div><div><input type="checkbox"/> PERCORSI</div><div><input type="checkbox"/> SOGGETTA A CALPESTIO</div><div>RIFERIMENTO SCHEDA:</div><div></div><div>PRESENZA STRUTTURE:</div><div></div></div>		<div>RECINZIONI</div> <div><div><input type="checkbox"/> LEGNO</div><div><input type="checkbox"/> FERRO</div><div><input type="checkbox"/> CEMENTO</div><div><input type="checkbox"/> RETE METALLICA</div></div>												
<div>DIMENSIONI</div> <div><div>FRONTE ML.</div><div></div><div>0</div><div>PROFONDITA' ML</div><div></div><div>0</div><div>ALTEZZA ML</div><div></div><div>0</div><div>SUPERFICIE MQ.</div><div></div><div>0</div></div>		<div>CONSERVAZIONE</div> <div><div><input type="checkbox"/> INSUFFICIENTE</div><div><input type="checkbox"/> SUFFICIENTE</div><div><input type="checkbox"/> BUONO</div><div><input type="checkbox"/> OTTIMO</div></div>												
<div>PROTEZIONE COSTA</div> <table><tr><td><div><input type="checkbox"/> PARALLELE</div></td><td><div>MATERIALI</div><div><div><input type="checkbox"/> CONTINUE</div><div>DIST. COSTA</div><div></div><div>0</div><div>INTERASSE:</div><div></div><div>0</div></div></td><td><div>TIPOLOGIA</div><div><div><input type="checkbox"/> EMERSE</div><div><input type="checkbox"/> SOFFOLTE</div><div><input type="checkbox"/> SOMMERSE</div></div></td></tr><tr><td><div><input type="checkbox"/> RADENTI</div></td><td><div>MATERIALI</div><div><div><input type="checkbox"/> CONTINUE</div><div>LUNGHEZZA:</div><div></div><div>0</div><div><input type="checkbox"/> RADENTI MASSI IN PIETRA</div><div><input type="checkbox"/> MASSI IN CEMENTO</div><div><input type="checkbox"/> SACCHI DI SABBIA</div></div></td><td><div>TIPOLOGIA</div><div><div><input type="checkbox"/> EMERSA</div><div><input type="checkbox"/> SOFFOLTA</div><div><input type="checkbox"/> SOMMERSA</div></div></td></tr><tr><td><div><input type="checkbox"/> A PENNELLO</div></td><td><div>MATERIALI</div><div><div>NUMERO:</div><div></div><div>0</div><div>LUNGHEZZA</div><div></div><div>0</div><div>INTERASSE</div><div></div><div>0</div><div><input type="checkbox"/> MASSI IN PIETRA</div><div><input type="checkbox"/> MASSI IN CEMENTO</div><div><input type="checkbox"/> SACCHI DI SABBIA</div></div></td><td><div>TIPOLOGIA</div><div><div><input type="checkbox"/> EMERSE</div><div><input type="checkbox"/> SOFFOLTE</div><div><input type="checkbox"/> SOMMERSE</div></div></td></tr></table> <div>FOTO 5</div>						<div><input type="checkbox"/> PARALLELE</div>	<div>MATERIALI</div> <div><div><input type="checkbox"/> CONTINUE</div><div>DIST. COSTA</div><div></div><div>0</div><div>INTERASSE:</div><div></div><div>0</div></div>	<div>TIPOLOGIA</div> <div><div><input type="checkbox"/> EMERSE</div><div><input type="checkbox"/> SOFFOLTE</div><div><input type="checkbox"/> SOMMERSE</div></div>	<div><input type="checkbox"/> RADENTI</div>	<div>MATERIALI</div> <div><div><input type="checkbox"/> CONTINUE</div><div>LUNGHEZZA:</div><div></div><div>0</div><div><input type="checkbox"/> RADENTI MASSI IN PIETRA</div><div><input type="checkbox"/> MASSI IN CEMENTO</div><div><input type="checkbox"/> SACCHI DI SABBIA</div></div>	<div>TIPOLOGIA</div> <div><div><input type="checkbox"/> EMERSA</div><div><input type="checkbox"/> SOFFOLTA</div><div><input type="checkbox"/> SOMMERSA</div></div>	<div><input type="checkbox"/> A PENNELLO</div>	<div>MATERIALI</div> <div><div>NUMERO:</div><div></div><div>0</div><div>LUNGHEZZA</div><div></div><div>0</div><div>INTERASSE</div><div></div><div>0</div><div><input type="checkbox"/> MASSI IN PIETRA</div><div><input type="checkbox"/> MASSI IN CEMENTO</div><div><input type="checkbox"/> SACCHI DI SABBIA</div></div>	<div>TIPOLOGIA</div> <div><div><input type="checkbox"/> EMERSE</div><div><input type="checkbox"/> SOFFOLTE</div><div><input type="checkbox"/> SOMMERSE</div></div>
<div><input type="checkbox"/> PARALLELE</div>	<div>MATERIALI</div> <div><div><input type="checkbox"/> CONTINUE</div><div>DIST. COSTA</div><div></div><div>0</div><div>INTERASSE:</div><div></div><div>0</div></div>	<div>TIPOLOGIA</div> <div><div><input type="checkbox"/> EMERSE</div><div><input type="checkbox"/> SOFFOLTE</div><div><input type="checkbox"/> SOMMERSE</div></div>												
<div><input type="checkbox"/> RADENTI</div>	<div>MATERIALI</div> <div><div><input type="checkbox"/> CONTINUE</div><div>LUNGHEZZA:</div><div></div><div>0</div><div><input type="checkbox"/> RADENTI MASSI IN PIETRA</div><div><input type="checkbox"/> MASSI IN CEMENTO</div><div><input type="checkbox"/> SACCHI DI SABBIA</div></div>	<div>TIPOLOGIA</div> <div><div><input type="checkbox"/> EMERSA</div><div><input type="checkbox"/> SOFFOLTA</div><div><input type="checkbox"/> SOMMERSA</div></div>												
<div><input type="checkbox"/> A PENNELLO</div>	<div>MATERIALI</div> <div><div>NUMERO:</div><div></div><div>0</div><div>LUNGHEZZA</div><div></div><div>0</div><div>INTERASSE</div><div></div><div>0</div><div><input type="checkbox"/> MASSI IN PIETRA</div><div><input type="checkbox"/> MASSI IN CEMENTO</div><div><input type="checkbox"/> SACCHI DI SABBIA</div></div>	<div>TIPOLOGIA</div> <div><div><input type="checkbox"/> EMERSE</div><div><input type="checkbox"/> SOFFOLTE</div><div><input type="checkbox"/> SOMMERSE</div></div>												
<div>DINAMICA DELLA COSTA</div> <div><div><input type="checkbox"/> EROSIONE</div><div><input type="checkbox"/> RIPASCIMENTO</div><div><input type="checkbox"/> STABILE</div></div> <div>NOTE</div> <div></div>														

DATA:

RILEVATORE:

GIUNCHI - MINGUZZI

AGGIORNAMENTO:

PAGINA 1



COMUNE DI RAVENNA

AREA 6: PIANIFICAZIONE TERRITORIALE
SERVIZIO PROGETTAZIONE URBANISTICA

CENSIMENTO SPIAGGE LIBERE

Pagina 2

COD AREA:

1180

NUM SCHEDA:

09.511

LOCALITA':

LIDO DI SAVIO

CATASTO RAVENNA

SEZIONE:

S

FOGLIO:

75

MAPPALE:

19

TIPOLOGIA

☐ SPIAGGIA LIBERA DA CONCESSIONI☐ SPIAGGIA NATURISTI

VINCOLI AMBIENTALI VIGENTI

- ☐ VINCOLO IDROGEOLOGICO
☐ RISERVE NATURALI DELLO STATO
☐ ZONA DI PROTEZIONE SPECIALE
☐ SITI INTERESSE COMUNITARIO
☐ VINCOLO PAESISTICO LR31/2002
- L. R. 27/88 - L. 1039/39
- L. 1497/39 - L. 431 / 85

PROPRIETA' AREA

- ☐ COMUNE ☐ DEM. FORESTALE
☒ DEM. MARITTIMO ☐ PRIVATA

DIMENSIONI

LUNGHEZZA MAX: 0
LARGHEZZA MAX: 0
SUPERFICIE TOTALE: 0

INQUADRAMENTO

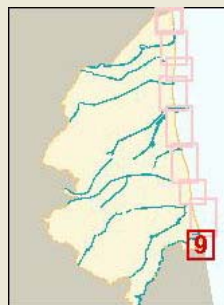


FOTO SATELLITARE TRATTO



CONNESSIONI ALLE RETI

- ☐ PISTA CICLABILE
☐ TRASPORTO PUBBLICO
☒ PARCHEGGI

DIST. SPIAGGIA

- ☐ > 300 ML
☐ > 300 ML
☐ > 300 ML

FILTRI

- ☐ PINETA ML
☐ DUNA ML
☐ RECINZIONI ML

LARGH.

0
0
0

ALT.

0
0
0

ACCESSIBILITA'

- ☐ ESCLUSIVA ☐ DIRETTA
☐ PRESENZA BARRIERE ARCH

PERCORSI

- ☐ CARRABILE
☐ PEDONALE

NUMERO

0
0

FREQUENZA

0
0

PAVIMENTAZ.

PROPRIETA' PERCORSI

- ☐ COMUNE
☐ DEMANIO FORESTALE
☐ DEMANIO MARITTIMO
☐ PRIVATA

DATI CONCESSIONE

CONCESSIONE N: 0 DATA RILASCIO
SCADENZA:
INTESTATARIO CONCESSIONE:
SEZIONE:

RECINZIONI AREA

ALTEZZA

- ☐ LEGNO 0
☐ RETE METALLICA 0
☐ VEGETAZIONE 0
☐ CEMENTO 0
☐ MURATURA 0

PRESENZA SERVIZI

- ☐ SERVIZI IGIENICI ☐ PUNTI RISTORO
☐ PERCORSI PAVIM. ☐ BARRIERE ARCHITET.
☐ STRUTT. SALVAT. N.
☐ AREE DI SALVAT. MQ
☐ SERV. MANUTENZIONE

ARREDI


- ☐ CARTELLI BACH.
☐ CESTINI
☐ ILLUMINAZIONE
☐ AIUOLE

STATO DI CONSERVAZIONE

AREA RETROSTANTE:

FOTO 1

FOTO 2

<div>DATA:</div> <div></div> <div>RILEVATORE:</div> <div>GIUNCHI - MINGUZZI</div> <div>AGGIORNAMENTO:</div> <div></div> <div>PAGINA 2</div>		<div><div></div><div>COMUNE DI RAVENNA</div><div>AREA 6: PLANIFICAZIONE TERRITORIALE SERVIZIO PROGETTAZIONE URBANISTICA</div></div> <div>CENSIMENTO SPIAGGE LIBERE</div>		<div><div>COD AREA:</div><div>1180</div><div>NUM SCHEDA:</div><div>09.511</div></div> <div><div>LOCALITA':</div><div>LIDO DI SAVIO</div></div> <div><div>CATASTO RAVENNA</div><div>SEZIONE:</div><div>S</div><div>FOGLIO:</div><div>75</div><div>MAPPAL:</div><div>19</div></div>												
<div>TIPOLOGIA</div> <div><div><input type="checkbox"/> SPIAGGIA LIBERA DA CONCESSIONI</div><div><input type="checkbox"/> SPIAGGIA NATURISTI</div><div></div></div>																
<div>PRESENZA DI DUNE</div> <table><tr><td colspan="2"><div>CARATTERISTICHE</div><div><div><input type="checkbox"/> PORZIONE DI DUNA</div><div><input type="checkbox"/> PRESENZA DI VEGETAZIONE</div><div><input type="checkbox"/> CONTINUA</div><div><input type="checkbox"/> SOGGETTA A CALPESTIO</div><div><div>RIFERIMENTO SCHEDA</div><div></div></div><div><input type="checkbox"/> PRES. DI CAPANNI</div><div></div></div></td><td><div>RECINZIONI</div><div><div><input type="checkbox"/> LEGNO</div><div><input type="checkbox"/> FERRO</div><div><input type="checkbox"/> CEMENTO</div><div><input type="checkbox"/> RETE METALIICA</div></div></td></tr><tr><td colspan="2"><div>DIMENSIONI</div><div><div>FRONTE ML.</div><div></div><div>0</div><div>PROFONDITA' ML.</div><div></div><div>0</div><div>ALTEZZA ML.</div><div></div><div>0</div><div>SUPERFICIE MQ.</div><div></div><div>0</div></div></td><td><div>CONSERVAZIONE</div><div><div><input type="checkbox"/> INSUFFICIENTE</div><div><input type="checkbox"/> SUFFICIENTE</div><div><input type="checkbox"/> BUONO</div><div><input type="checkbox"/> OTTIMO</div></div></td></tr></table>						<div>CARATTERISTICHE</div> <div><div><input type="checkbox"/> PORZIONE DI DUNA</div><div><input type="checkbox"/> PRESENZA DI VEGETAZIONE</div><div><input type="checkbox"/> CONTINUA</div><div><input type="checkbox"/> SOGGETTA A CALPESTIO</div><div><div>RIFERIMENTO SCHEDA</div><div></div></div><div><input type="checkbox"/> PRES. DI CAPANNI</div><div></div></div>		<div>RECINZIONI</div> <div><div><input type="checkbox"/> LEGNO</div><div><input type="checkbox"/> FERRO</div><div><input type="checkbox"/> CEMENTO</div><div><input type="checkbox"/> RETE METALIICA</div></div>	<div>DIMENSIONI</div> <div><div>FRONTE ML.</div><div></div><div>0</div><div>PROFONDITA' ML.</div><div></div><div>0</div><div>ALTEZZA ML.</div><div></div><div>0</div><div>SUPERFICIE MQ.</div><div></div><div>0</div></div>		<div>CONSERVAZIONE</div> <div><div><input type="checkbox"/> INSUFFICIENTE</div><div><input type="checkbox"/> SUFFICIENTE</div><div><input type="checkbox"/> BUONO</div><div><input type="checkbox"/> OTTIMO</div></div>	<div>FOTO 3</div> <div></div>				
<div>CARATTERISTICHE</div> <div><div><input type="checkbox"/> PORZIONE DI DUNA</div><div><input type="checkbox"/> PRESENZA DI VEGETAZIONE</div><div><input type="checkbox"/> CONTINUA</div><div><input type="checkbox"/> SOGGETTA A CALPESTIO</div><div><div>RIFERIMENTO SCHEDA</div><div></div></div><div><input type="checkbox"/> PRES. DI CAPANNI</div><div></div></div>		<div>RECINZIONI</div> <div><div><input type="checkbox"/> LEGNO</div><div><input type="checkbox"/> FERRO</div><div><input type="checkbox"/> CEMENTO</div><div><input type="checkbox"/> RETE METALIICA</div></div>														
<div>DIMENSIONI</div> <div><div>FRONTE ML.</div><div></div><div>0</div><div>PROFONDITA' ML.</div><div></div><div>0</div><div>ALTEZZA ML.</div><div></div><div>0</div><div>SUPERFICIE MQ.</div><div></div><div>0</div></div>		<div>CONSERVAZIONE</div> <div><div><input type="checkbox"/> INSUFFICIENTE</div><div><input type="checkbox"/> SUFFICIENTE</div><div><input type="checkbox"/> BUONO</div><div><input type="checkbox"/> OTTIMO</div></div>														
<div>PRESENZA DI PINETE</div> <table><tr><td colspan="2"><div>CARATTERISTICHE</div><div><div><input type="checkbox"/> BASSURE</div><div><input type="checkbox"/> PRESENZA DI SOTTOBOSCO</div><div><input type="checkbox"/> PERCORSI</div><div><input type="checkbox"/> SOGGETTA A CALPESTIO</div><div>RIFERIMENTO SCHEDA:</div><div></div><div>PRESENZA STRUTTURE:</div><div></div></div></td><td><div>RECINZIONI</div><div><div><input type="checkbox"/> LEGNO</div><div><input type="checkbox"/> FERRO</div><div><input type="checkbox"/> CEMENTO</div><div><input type="checkbox"/> RETE METALLICA</div></div></td></tr><tr><td colspan="2"><div>DIMENSIONI</div><div><div>FRONTE ML.</div><div></div><div>0</div><div>PROFONDITA' ML</div><div></div><div>0</div><div>ALTEZZA ML</div><div></div><div>0</div><div>SUPERFICIE MQ.</div><div></div><div>0</div></div></td><td><div>CONSERVAZIONE</div><div><div><input type="checkbox"/> INSUFFICIENTE</div><div><input type="checkbox"/> SUFFICIENTE</div><div><input type="checkbox"/> BUONO</div><div><input type="checkbox"/> OTTIMO</div></div></td></tr></table>						<div>CARATTERISTICHE</div> <div><div><input type="checkbox"/> BASSURE</div><div><input type="checkbox"/> PRESENZA DI SOTTOBOSCO</div><div><input type="checkbox"/> PERCORSI</div><div><input type="checkbox"/> SOGGETTA A CALPESTIO</div><div>RIFERIMENTO SCHEDA:</div><div></div><div>PRESENZA STRUTTURE:</div><div></div></div>		<div>RECINZIONI</div> <div><div><input type="checkbox"/> LEGNO</div><div><input type="checkbox"/> FERRO</div><div><input type="checkbox"/> CEMENTO</div><div><input type="checkbox"/> RETE METALLICA</div></div>	<div>DIMENSIONI</div> <div><div>FRONTE ML.</div><div></div><div>0</div><div>PROFONDITA' ML</div><div></div><div>0</div><div>ALTEZZA ML</div><div></div><div>0</div><div>SUPERFICIE MQ.</div><div></div><div>0</div></div>		<div>CONSERVAZIONE</div> <div><div><input type="checkbox"/> INSUFFICIENTE</div><div><input type="checkbox"/> SUFFICIENTE</div><div><input type="checkbox"/> BUONO</div><div><input type="checkbox"/> OTTIMO</div></div>	<div>FOTO 4</div> <div></div>				
<div>CARATTERISTICHE</div> <div><div><input type="checkbox"/> BASSURE</div><div><input type="checkbox"/> PRESENZA DI SOTTOBOSCO</div><div><input type="checkbox"/> PERCORSI</div><div><input type="checkbox"/> SOGGETTA A CALPESTIO</div><div>RIFERIMENTO SCHEDA:</div><div></div><div>PRESENZA STRUTTURE:</div><div></div></div>		<div>RECINZIONI</div> <div><div><input type="checkbox"/> LEGNO</div><div><input type="checkbox"/> FERRO</div><div><input type="checkbox"/> CEMENTO</div><div><input type="checkbox"/> RETE METALLICA</div></div>														
<div>DIMENSIONI</div> <div><div>FRONTE ML.</div><div></div><div>0</div><div>PROFONDITA' ML</div><div></div><div>0</div><div>ALTEZZA ML</div><div></div><div>0</div><div>SUPERFICIE MQ.</div><div></div><div>0</div></div>		<div>CONSERVAZIONE</div> <div><div><input type="checkbox"/> INSUFFICIENTE</div><div><input type="checkbox"/> SUFFICIENTE</div><div><input type="checkbox"/> BUONO</div><div><input type="checkbox"/> OTTIMO</div></div>														
<div>PROTEZIONE COSTA</div> <table><tr><td><div><input type="checkbox"/> PARALLELE</div></td><td><div>MATERIALI</div><div><div><input type="checkbox"/> CONTINUE</div><div>DIST. COSTA</div><div></div><div>0</div><div>INTERASSE:</div><div></div><div>0</div></div></td><td><div>TIPOLOGIA</div><div><div><input type="checkbox"/> EMERSE</div><div><input type="checkbox"/> SOFFOLTE</div><div><input type="checkbox"/> SOMMERSE</div></div></td></tr><tr><td><div><input type="checkbox"/> RADENTI</div></td><td><div>MATERIALI</div><div><div><input type="checkbox"/> CONTINUE</div><div>LUNGHEZZA:</div><div></div><div>0</div><div><input type="checkbox"/> RADENTI MASSI IN PIETRA</div><div><input type="checkbox"/> MASSI IN CEMENTO</div><div><input type="checkbox"/> SACCHI DI SABBIA</div></div></td><td><div>TIPOLOGIA</div><div><div><input type="checkbox"/> EMERSA</div><div><input type="checkbox"/> SOFFOLTA</div><div><input type="checkbox"/> SOMMERSA</div></div></td></tr><tr><td><div><input type="checkbox"/> A PENNELLO</div></td><td><div>MATERIALI</div><div><div>NUMERO:</div><div></div><div>0</div><div>LUNGHEZZA</div><div></div><div>0</div><div>INTERASSE</div><div></div><div>0</div><div><input type="checkbox"/> MASSI IN PIETRA</div><div><input type="checkbox"/> MASSI IN CEMENTO</div><div><input type="checkbox"/> SACCHI DI SABBIA</div></div></td><td><div>TIPOLOGIA</div><div><div><input type="checkbox"/> EMERSE</div><div><input type="checkbox"/> SOFFOLTE</div><div><input type="checkbox"/> SOMMERSE</div></div></td></tr></table>						<div><input type="checkbox"/> PARALLELE</div>	<div>MATERIALI</div> <div><div><input type="checkbox"/> CONTINUE</div><div>DIST. COSTA</div><div></div><div>0</div><div>INTERASSE:</div><div></div><div>0</div></div>	<div>TIPOLOGIA</div> <div><div><input type="checkbox"/> EMERSE</div><div><input type="checkbox"/> SOFFOLTE</div><div><input type="checkbox"/> SOMMERSE</div></div>	<div><input type="checkbox"/> RADENTI</div>	<div>MATERIALI</div> <div><div><input type="checkbox"/> CONTINUE</div><div>LUNGHEZZA:</div><div></div><div>0</div><div><input type="checkbox"/> RADENTI MASSI IN PIETRA</div><div><input type="checkbox"/> MASSI IN CEMENTO</div><div><input type="checkbox"/> SACCHI DI SABBIA</div></div>	<div>TIPOLOGIA</div> <div><div><input type="checkbox"/> EMERSA</div><div><input type="checkbox"/> SOFFOLTA</div><div><input type="checkbox"/> SOMMERSA</div></div>	<div><input type="checkbox"/> A PENNELLO</div>	<div>MATERIALI</div> <div><div>NUMERO:</div><div></div><div>0</div><div>LUNGHEZZA</div><div></div><div>0</div><div>INTERASSE</div><div></div><div>0</div><div><input type="checkbox"/> MASSI IN PIETRA</div><div><input type="checkbox"/> MASSI IN CEMENTO</div><div><input type="checkbox"/> SACCHI DI SABBIA</div></div>	<div>TIPOLOGIA</div> <div><div><input type="checkbox"/> EMERSE</div><div><input type="checkbox"/> SOFFOLTE</div><div><input type="checkbox"/> SOMMERSE</div></div>	<div>FOTO 5</div> <div></div>	
<div><input type="checkbox"/> PARALLELE</div>	<div>MATERIALI</div> <div><div><input type="checkbox"/> CONTINUE</div><div>DIST. COSTA</div><div></div><div>0</div><div>INTERASSE:</div><div></div><div>0</div></div>	<div>TIPOLOGIA</div> <div><div><input type="checkbox"/> EMERSE</div><div><input type="checkbox"/> SOFFOLTE</div><div><input type="checkbox"/> SOMMERSE</div></div>														
<div><input type="checkbox"/> RADENTI</div>	<div>MATERIALI</div> <div><div><input type="checkbox"/> CONTINUE</div><div>LUNGHEZZA:</div><div></div><div>0</div><div><input type="checkbox"/> RADENTI MASSI IN PIETRA</div><div><input type="checkbox"/> MASSI IN CEMENTO</div><div><input type="checkbox"/> SACCHI DI SABBIA</div></div>	<div>TIPOLOGIA</div> <div><div><input type="checkbox"/> EMERSA</div><div><input type="checkbox"/> SOFFOLTA</div><div><input type="checkbox"/> SOMMERSA</div></div>														
<div><input type="checkbox"/> A PENNELLO</div>	<div>MATERIALI</div> <div><div>NUMERO:</div><div></div><div>0</div><div>LUNGHEZZA</div><div></div><div>0</div><div>INTERASSE</div><div></div><div>0</div><div><input type="checkbox"/> MASSI IN PIETRA</div><div><input type="checkbox"/> MASSI IN CEMENTO</div><div><input type="checkbox"/> SACCHI DI SABBIA</div></div>	<div>TIPOLOGIA</div> <div><div><input type="checkbox"/> EMERSE</div><div><input type="checkbox"/> SOFFOLTE</div><div><input type="checkbox"/> SOMMERSE</div></div>														
<div>DINAMICA DELLA COSTA</div> <div><div><input type="checkbox"/> EROSIONE</div><div><input type="checkbox"/> RIPASCIMENTO</div><div><input type="checkbox"/> STABILE</div></div>						<div>NOTE</div> <div></div>										

DATA:	 COMUNE DI RAVENNA AREA 6: PIANIFICAZIONE TERRITORIALE SERVIZIO PROGETTAZIONE URBANISTICA	COD AREA:	NUM SCHEDA:
		1181	09.512
RILEVATORE:		LOCALITA':	
GIUNCHI - MINGUZZI		LIDO DI SAVIO	
AGGIORNAMENTO:	CENSIMENTO SPIAGGE LIBERE	CATASTO RAVENNA	
		SEZIONE: S	
		FOGLIO: 75	
		MAPPALE: 19	
PAGINA 1	Pagina 2		

TIPOLOGIA

☐ SPIAGGIA LIBERA DA CONCESSIONI☐ SPIAGGIA NATURISTI

VINCOLI AMBIENTALI VIGENTI

- ☐ VINCOLO IDROGEOLOGICO
☐ RISERVE NATURALI DELLO STATO
☐ ZONA DI PROTEZIONE SPECIALE
☐ SITI INTERESSE COMUNITARIO
☐ VINCOLO PAESISTICO LR31/2002
- L. R. 27/88 - L. 1039/39
- L. 1497/39 - L. 431 / 85

PROPRIETA' AREA

- ☐ COMUNE ☐ DEM. FORESTALE
☒ DEM. MARITTIMO ☐ PRIVATA

DIMENSIONI

LUNGHEZZA MAX: 0
LARGHEZZA MAX: 0
SUPERFICIE TOTALE: 0

INQUADRAMENTO



FOTO SATELLITARE TRATTO



CONNESSIONI ALLE RETI

- ☐ PISTA CICLABILE
☐ TRASPORTO PUBBLICO
☒ PARCHEGGI

DIST. SPIAGGIA

- ☐ > 300 ML
☐ > 300 ML
☐ > 300 ML

FILTRI

- ☐ PINETA ML
☐ DUNA ML
☐ RECINZIONI ML

LARGH.

0
0
0

ALT.

0
0
0

ACCESSIBILITA'

- ☐ ESCLUSIVA ☐ DIRETTA
☐ PRESENZA BARRIERE ARCH

PERCORSI

- ☐ CARRABILE
☐ PEDONALE

NUMERO

0
0

FREQUENZA

0
0

PAVIMENTAZ.

PROPRIETA' PERCORSI

- ☐ COMUNE
☐ DEMANIO FORESTALE
☐ DEMANIO MARITTIMO
☐ PRIVATA

DATI CONCESSIONE

CONCESSIONE N: 0 DATA RILASCIO
SCADENZA:
INTESTATARIO CONCESSIONE:
SEZIONE:

RECINZIONI AREA

- LEGNO 0
RETE METALLICA 0
VEGETAZIONE 0
CEMENTO 0
MURATURA 0

ALTEZZA

PRESENZA SERVIZI

- ☐ SERVIZI IGIENICI ☐ PUNTI RISTORO
☐ PERCORSI PAVIM. ☐ BARRIERE ARCHITET.
☐ STRUTT SALVAT. N.
☐ AREE DI SALVAT. MQ
☐ SERV. MANUTENZIONE

ARREDI


- ☐ CARTELLI BACH.
☐ CESTINI
☐ ILLUMINAZIONE
☐ AIUOLE

STATO DI CONSERVAZIONE

AREA RETROSTANTE:

FOTO 1

FOTO 2

<div>DATA:</div> <div></div> <div>RILEVATORE:</div> <div>GIUNCHI - MINGUZZI</div> <div>AGGIORNAMENTO:</div> <div></div> <div>PAGINA 2</div>		<div><div>COMUNE DI RAVENNA</div><div>AREA 6: PLANIFICAZIONE TERRITORIALE</div><div>SERVIZIO PROGETTAZIONE URBANISTICA</div></div> <div>CENSIMENTO SPIAGGE LIBERE</div>		<div><div>COD AREA:</div><div>1181</div><div>NUM SCHEDA:</div><div>09.512</div></div> <div><div>LOCALITA':</div><div>LIDO DI SAVIO</div></div> <div><div>CATASTO RAVENNA</div><div>SEZIONE:</div><div>S</div><div>FOGLIO:</div><div>75</div><div>MAPPALE:</div><div>19</div></div>													
<div>TIPOLOGIA</div> <div><input type="checkbox"/> SPIAGGIA LIBERA DA CONCESSIONI<input type="checkbox"/> SPIAGGIA NATURISTI<input type="checkbox"/></div>																	
<div>PRESENZA DI DUNE</div> <table><tr><td colspan="2"><div>CARATTERISTICHE</div><div><input type="checkbox"/> PORZIONE DI DUNA<input type="checkbox"/> PRESENZA DI VEGETAZIONE</div><div><input type="checkbox"/> CONTINUA<input type="checkbox"/> SOGGETTA A CALPESTIO</div><div><div>RIFERIMENTO SCHEDA</div><div></div></div><div><input type="checkbox"/> PRES. DI CAPANNI<div></div></div></td><td colspan="2"><div>RECINZIONI</div><div><input type="checkbox"/> LEGNO<input type="checkbox"/> FERRO<input type="checkbox"/> CEMENTO<input type="checkbox"/> RETE METALIICA</div></td><td colspan="2"><div>FOTO 3</div><div></div></td></tr><tr><td colspan="2"><div>DIMENSIONI</div><div>FRONTE ML.<div></div>0</div><div>PROFONDITA' ML.<div></div>0</div><div>ALTEZZA ML.<div></div>0</div><div>SUPERFICIE MQ.<div></div>0</div></td><td colspan="2"><div>CONSERVAZIONE</div><div><input type="checkbox"/> INSUFFICIENTE<input type="checkbox"/> SUFFICIENTE<input type="checkbox"/> BUONO<input type="checkbox"/> OTTIMO</div></td><td colspan="2"></td></tr></table>						<div>CARATTERISTICHE</div> <div><input type="checkbox"/> PORZIONE DI DUNA<input type="checkbox"/> PRESENZA DI VEGETAZIONE</div> <div><input type="checkbox"/> CONTINUA<input type="checkbox"/> SOGGETTA A CALPESTIO</div> <div><div>RIFERIMENTO SCHEDA</div><div></div></div> <div><input type="checkbox"/> PRES. DI CAPANNI<div></div></div>		<div>RECINZIONI</div> <div><input type="checkbox"/> LEGNO<input type="checkbox"/> FERRO<input type="checkbox"/> CEMENTO<input type="checkbox"/> RETE METALIICA</div>		<div>FOTO 3</div> <div></div>		<div>DIMENSIONI</div> <div>FRONTE ML.<div></div>0</div> <div>PROFONDITA' ML.<div></div>0</div> <div>ALTEZZA ML.<div></div>0</div> <div>SUPERFICIE MQ.<div></div>0</div>		<div>CONSERVAZIONE</div> <div><input type="checkbox"/> INSUFFICIENTE<input type="checkbox"/> SUFFICIENTE<input type="checkbox"/> BUONO<input type="checkbox"/> OTTIMO</div>			
<div>CARATTERISTICHE</div> <div><input type="checkbox"/> PORZIONE DI DUNA<input type="checkbox"/> PRESENZA DI VEGETAZIONE</div> <div><input type="checkbox"/> CONTINUA<input type="checkbox"/> SOGGETTA A CALPESTIO</div> <div><div>RIFERIMENTO SCHEDA</div><div></div></div> <div><input type="checkbox"/> PRES. DI CAPANNI<div></div></div>		<div>RECINZIONI</div> <div><input type="checkbox"/> LEGNO<input type="checkbox"/> FERRO<input type="checkbox"/> CEMENTO<input type="checkbox"/> RETE METALIICA</div>		<div>FOTO 3</div> <div></div>													
<div>DIMENSIONI</div> <div>FRONTE ML.<div></div>0</div> <div>PROFONDITA' ML.<div></div>0</div> <div>ALTEZZA ML.<div></div>0</div> <div>SUPERFICIE MQ.<div></div>0</div>		<div>CONSERVAZIONE</div> <div><input type="checkbox"/> INSUFFICIENTE<input type="checkbox"/> SUFFICIENTE<input type="checkbox"/> BUONO<input type="checkbox"/> OTTIMO</div>															
<div>PRESENZA DI PINETE</div> <table><tr><td colspan="2"><div>CARATTERISTICHE</div><div><input type="checkbox"/> BASSURE<input type="checkbox"/> PRESENZA DI SOTTOBOSCO</div><div><input type="checkbox"/> PERCORSI<input type="checkbox"/> SOGGETTA A CALPESTIO</div><div>RIFERIMENTO SCHEDA:<div></div></div><div>PRESENZA STRUTTURE:<div></div></div></td><td colspan="2"><div>RECINZIONI</div><div><input type="checkbox"/> LEGNO<input type="checkbox"/> FERRO<input type="checkbox"/> CEMENTO<input type="checkbox"/> RETE METALLICA</div></td><td colspan="2"><div>FOTO 4</div><div></div></td></tr><tr><td colspan="2"><div>DIMENSIONI</div><div>FRONTE ML.<div></div>0</div><div>PROFONDITA' ML.<div></div>0</div><div>ALTEZZA ML.<div></div>0</div><div>SUPERFICIE MQ.<div></div>0</div></td><td colspan="2"><div>CONSERVAZIONE</div><div><input type="checkbox"/> INSUFFICIENTE<input type="checkbox"/> SUFFICIENTE<input type="checkbox"/> BUONO<input type="checkbox"/> OTTIMO</div></td><td colspan="2"></td></tr></table>						<div>CARATTERISTICHE</div> <div><input type="checkbox"/> BASSURE<input type="checkbox"/> PRESENZA DI SOTTOBOSCO</div> <div><input type="checkbox"/> PERCORSI<input type="checkbox"/> SOGGETTA A CALPESTIO</div> <div>RIFERIMENTO SCHEDA:<div></div></div> <div>PRESENZA STRUTTURE:<div></div></div>		<div>RECINZIONI</div> <div><input type="checkbox"/> LEGNO<input type="checkbox"/> FERRO<input type="checkbox"/> CEMENTO<input type="checkbox"/> RETE METALLICA</div>		<div>FOTO 4</div> <div></div>		<div>DIMENSIONI</div> <div>FRONTE ML.<div></div>0</div> <div>PROFONDITA' ML.<div></div>0</div> <div>ALTEZZA ML.<div></div>0</div> <div>SUPERFICIE MQ.<div></div>0</div>		<div>CONSERVAZIONE</div> <div><input type="checkbox"/> INSUFFICIENTE<input type="checkbox"/> SUFFICIENTE<input type="checkbox"/> BUONO<input type="checkbox"/> OTTIMO</div>			
<div>CARATTERISTICHE</div> <div><input type="checkbox"/> BASSURE<input type="checkbox"/> PRESENZA DI SOTTOBOSCO</div> <div><input type="checkbox"/> PERCORSI<input type="checkbox"/> SOGGETTA A CALPESTIO</div> <div>RIFERIMENTO SCHEDA:<div></div></div> <div>PRESENZA STRUTTURE:<div></div></div>		<div>RECINZIONI</div> <div><input type="checkbox"/> LEGNO<input type="checkbox"/> FERRO<input type="checkbox"/> CEMENTO<input type="checkbox"/> RETE METALLICA</div>		<div>FOTO 4</div> <div></div>													
<div>DIMENSIONI</div> <div>FRONTE ML.<div></div>0</div> <div>PROFONDITA' ML.<div></div>0</div> <div>ALTEZZA ML.<div></div>0</div> <div>SUPERFICIE MQ.<div></div>0</div>		<div>CONSERVAZIONE</div> <div><input type="checkbox"/> INSUFFICIENTE<input type="checkbox"/> SUFFICIENTE<input type="checkbox"/> BUONO<input type="checkbox"/> OTTIMO</div>															
<div>PROTEZIONE COSTA</div> <table><tr><td><input type="checkbox"/> PARALLELE</td><td><div>MATERIALI</div><div><input type="checkbox"/> CONTINUE<input type="checkbox"/> MASSI IN PIETRA</div><div>DIST. COSTA<div></div>0<input type="checkbox"/> MASSI IN CEMENTO</div><div>INTERASSE:<div></div>0<input type="checkbox"/> SACCHI DI SABBIA</div></td><td><div>TIPOLOGIA</div><div><input type="checkbox"/> EMERSE<input type="checkbox"/> SOFFOLTE<input type="checkbox"/> SOMMERSE</div></td></tr><tr><td><input type="checkbox"/> RADENTI</td><td><div>MATERIALI</div><div><input type="checkbox"/> CONTINUE<input type="checkbox"/> RADENTI MASSI IN PIETRA</div><div>LUNGHEZZA:<div></div>0<input type="checkbox"/> MASSI IN CEMENTO</div><div><input type="checkbox"/> SACCHI DI SABBIA</div></td><td><div>TIPOLOGIA</div><div><input type="checkbox"/> EMERSA<input type="checkbox"/> SOFFOLTA<input type="checkbox"/> SOMMERSA</div></td></tr><tr><td><input type="checkbox"/> A PENNELLO</td><td><div>MATERIALI</div><div>NUMERO:<div></div>0<input type="checkbox"/> MASSI IN PIETRA</div><div>LUNGHEZZA<div></div>0<input type="checkbox"/> MASSI IN CEMENTO</div><div>INTERASSE<div></div>0<input type="checkbox"/> SACCHI DI SABBIA</div></td><td><div>TIPOLOGIA</div><div><input type="checkbox"/> EMERSE<input type="checkbox"/> SOFFOLTE<input type="checkbox"/> SOMMERSE</div></td></tr></table>						<input type="checkbox"/> PARALLELE	<div>MATERIALI</div> <div><input type="checkbox"/> CONTINUE<input type="checkbox"/> MASSI IN PIETRA</div> <div>DIST. COSTA<div></div>0<input type="checkbox"/> MASSI IN CEMENTO</div> <div>INTERASSE:<div></div>0<input type="checkbox"/> SACCHI DI SABBIA</div>	<div>TIPOLOGIA</div> <div><input type="checkbox"/> EMERSE<input type="checkbox"/> SOFFOLTE<input type="checkbox"/> SOMMERSE</div>	<input type="checkbox"/> RADENTI	<div>MATERIALI</div> <div><input type="checkbox"/> CONTINUE<input type="checkbox"/> RADENTI MASSI IN PIETRA</div> <div>LUNGHEZZA:<div></div>0<input type="checkbox"/> MASSI IN CEMENTO</div> <div><input type="checkbox"/> SACCHI DI SABBIA</div>	<div>TIPOLOGIA</div> <div><input type="checkbox"/> EMERSA<input type="checkbox"/> SOFFOLTA<input type="checkbox"/> SOMMERSA</div>	<input type="checkbox"/> A PENNELLO	<div>MATERIALI</div> <div>NUMERO:<div></div>0<input type="checkbox"/> MASSI IN PIETRA</div> <div>LUNGHEZZA<div></div>0<input type="checkbox"/> MASSI IN CEMENTO</div> <div>INTERASSE<div></div>0<input type="checkbox"/> SACCHI DI SABBIA</div>	<div>TIPOLOGIA</div> <div><input type="checkbox"/> EMERSE<input type="checkbox"/> SOFFOLTE<input type="checkbox"/> SOMMERSE</div>			
<input type="checkbox"/> PARALLELE	<div>MATERIALI</div> <div><input type="checkbox"/> CONTINUE<input type="checkbox"/> MASSI IN PIETRA</div> <div>DIST. COSTA<div></div>0<input type="checkbox"/> MASSI IN CEMENTO</div> <div>INTERASSE:<div></div>0<input type="checkbox"/> SACCHI DI SABBIA</div>	<div>TIPOLOGIA</div> <div><input type="checkbox"/> EMERSE<input type="checkbox"/> SOFFOLTE<input type="checkbox"/> SOMMERSE</div>															
<input type="checkbox"/> RADENTI	<div>MATERIALI</div> <div><input type="checkbox"/> CONTINUE<input type="checkbox"/> RADENTI MASSI IN PIETRA</div> <div>LUNGHEZZA:<div></div>0<input type="checkbox"/> MASSI IN CEMENTO</div> <div><input type="checkbox"/> SACCHI DI SABBIA</div>	<div>TIPOLOGIA</div> <div><input type="checkbox"/> EMERSA<input type="checkbox"/> SOFFOLTA<input type="checkbox"/> SOMMERSA</div>															
<input type="checkbox"/> A PENNELLO	<div>MATERIALI</div> <div>NUMERO:<div></div>0<input type="checkbox"/> MASSI IN PIETRA</div> <div>LUNGHEZZA<div></div>0<input type="checkbox"/> MASSI IN CEMENTO</div> <div>INTERASSE<div></div>0<input type="checkbox"/> SACCHI DI SABBIA</div>	<div>TIPOLOGIA</div> <div><input type="checkbox"/> EMERSE<input type="checkbox"/> SOFFOLTE<input type="checkbox"/> SOMMERSE</div>															
<div>DINAMICA DELLA COSTA</div> <div><input type="checkbox"/> EROSIONE<input type="checkbox"/> RIPASCIMENTO<input type="checkbox"/> STABILE</div>																	
<div>NOTE</div> <div></div>																	

DATA:

RILEVATORE:

GIUNCHI - MINGUZZI

AGGIORNAMENTO:

PAGINA 1



COMUNE DI RAVENNA

AREA 6: PIANIFICAZIONE TERRITORIALE
SERVIZIO PROGETTAZIONE URBANISTICA

CENSIMENTO SPIAGGE LIBERE

Pagina 2

COD AREA:

1182

NUM SCHEDA:

09.513

LOCALITA':

LIDO DI SAVIO

CATASTO RAVENNA

SEZIONE:

S

FOGLIO:

75

MAPPALE:

19

TIPOLOGIA

☐ SPIAGGIA LIBERA DA CONCESSIONI☐ SPIAGGIA NATURISTI

VINCOLI AMBIENTALI VIGENTI

- ☐ VINCOLO IDROGEOLOGICO
☐ RISERVE NATURALI DELLO STATO
☐ ZONA DI PROTEZIONE SPECIALE
☐ SITI INTERESSE COMUNITARIO
☐ VINCOLO PAESISTICO LR31/2002
- L. R. 27/88 - L. 1039/39
- L. 1497/39 - L. 431 / 85

PROPRIETA' AREA

- ☐ COMUNE ☐ DEM. FORESTALE
☒ DEM. MARITTIMO ☐ PRIVATA

DIMENSIONI

LUNGHEZZA MAX: 0
LARGHEZZA MAX: 0
SUPERFICIE TOTALE: 0

INQUADRAMENTO

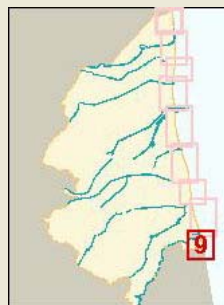


FOTO SATELLITARE TRATTO



CONNESSIONI ALLE RETI

- ☐ PISTA CICLABILE
☐ TRASPORTO PUBBLICO
☒ PARCHEGGI

DIST. SPIAGGIA

- ☐ > 300 ML
☐ > 300 ML
☐ > 300 ML

FILTRI

- ☐ PINETA ML
☐ DUNA ML
☐ RECINZIONI ML

LARGH.

0
0
0

ALT.

0
0
0

ACCESSIBILITA'

- ☐ ESCLUSIVA ☐ DIRETTA
☐ PRESENZA BARRIERE ARCH

PERCORSI

- ☐ CARRABILE
☐ PEDONALE

NUMERO

0
0

FREQUENZA

0
0

PAVIMENTAZ.

PROPRIETA' PERCORSI

- ☐ COMUNE
☐ DEMANIO FORESTALE
☐ DEMANIO MARITTIMO
☐ PRIVATA

DATI CONCESSIONE

CONCESSIONE N: 0 DATA RILASCIO
SCADENZA:
INTESTATARIO CONCESSIONE:
SEZIONE:

RECINZIONI AREA

ALTEZZA

- ☐ LEGNO 0
☐ RETE METALLICA 0
☐ VEGETAZIONE 0
☐ CEMENTO 0
☐ MURATURA 0

PRESENZA SERVIZI

- ☐ SERVIZI IGIENICI ☐ PUNTI RISTORO
☐ PERCORSI PAVIM. ☐ BARRIERE ARCHITET.
☐ STRUTT. SALVAT. N.
☐ AREE DI SALVAT. MQ
☐ SERV. MANUTENZIONE

ARREDI


- ☐ CARTELLI BACH.
☐ CESTINI
☐ ILLUMINAZIONE
☐ AIUOLE

STATO DI CONSERVAZIONE

AREA RETROSTANTE:

FOTO 1

FOTO 2

<div>DATA:</div> <div></div> <div>RILEVATORE:</div> <div>GIUNCHI - MINGUZZI</div> <div>AGGIORNAMENTO:</div> <div></div> <div>PAGINA 2</div>		<div><div>COMUNE DI RAVENNA</div><div>AREA 6: PLANIFICAZIONE TERRITORIALE</div><div>SERVIZIO PROGETTAZIONE URBANISTICA</div></div> <div>CENSIMENTO SPIAGGE LIBERE</div>		<div><div>COD AREA:</div><div>1182</div><div>NUM SCHEDA:</div><div>09.513</div></div> <div><div>LOCALITA':</div><div>LIDO DI SAVIO</div></div> <div><div>CATASTO RAVENNA</div><div>SEZIONE:</div><div>S</div><div>FOGLIO:</div><div>75</div><div>MAPPALE:</div><div>19</div></div>																																		
<div>TIPOLOGIA</div> <div><div><input type="checkbox"/> SPIAGGIA LIBERA DA CONCESSIONI</div><div><input type="checkbox"/> SPIAGGIA NATURISTI</div><div></div></div>																																						
<div>PRESENZA DI DUNE</div> <table><tr><td colspan="2"><div>CARATTERISTICHE</div><div><div><input type="checkbox"/> PORZIONE DI DUNA</div><div><input type="checkbox"/> PRESENZA DI VEGETAZIONE</div><div><input type="checkbox"/> CONTINUA</div><div><input type="checkbox"/> SOGGETTA A CALPESTIO</div><div><div>RIFERIMENTO SCHEDA</div><div></div></div><div><input type="checkbox"/> PRES. DI CAPANNI</div><div></div></div></td><td><div>RECINZIONI</div><div><div><input type="checkbox"/> LEGNO</div><div><input type="checkbox"/> FERRO</div><div><input type="checkbox"/> CEMENTO</div><div><input type="checkbox"/> RETE METALIICA</div></div></td></tr><tr><td colspan="2"><div>DIMENSIONI</div><div><div>FRONTE ML.</div><div></div><div>0</div><div>PROFONDITA' ML.</div><div></div><div>0</div><div>ALTEZZA ML.</div><div></div><div>0</div><div>SUPERFICIE MQ.</div><div></div><div>0</div></div></td><td><div>CONSERVAZIONE</div><div><div><input type="checkbox"/> INSUFFICIENTE</div><div><input type="checkbox"/> SUFFICIENTE</div><div><input type="checkbox"/> BUONO</div><div><input type="checkbox"/> OTTIMO</div></div></td></tr></table> <div>FOTO 3</div>						<div>CARATTERISTICHE</div> <div><div><input type="checkbox"/> PORZIONE DI DUNA</div><div><input type="checkbox"/> PRESENZA DI VEGETAZIONE</div><div><input type="checkbox"/> CONTINUA</div><div><input type="checkbox"/> SOGGETTA A CALPESTIO</div><div><div>RIFERIMENTO SCHEDA</div><div></div></div><div><input type="checkbox"/> PRES. DI CAPANNI</div><div></div></div>		<div>RECINZIONI</div> <div><div><input type="checkbox"/> LEGNO</div><div><input type="checkbox"/> FERRO</div><div><input type="checkbox"/> CEMENTO</div><div><input type="checkbox"/> RETE METALIICA</div></div>	<div>DIMENSIONI</div> <div><div>FRONTE ML.</div><div></div><div>0</div><div>PROFONDITA' ML.</div><div></div><div>0</div><div>ALTEZZA ML.</div><div></div><div>0</div><div>SUPERFICIE MQ.</div><div></div><div>0</div></div>		<div>CONSERVAZIONE</div> <div><div><input type="checkbox"/> INSUFFICIENTE</div><div><input type="checkbox"/> SUFFICIENTE</div><div><input type="checkbox"/> BUONO</div><div><input type="checkbox"/> OTTIMO</div></div>																											
<div>CARATTERISTICHE</div> <div><div><input type="checkbox"/> PORZIONE DI DUNA</div><div><input type="checkbox"/> PRESENZA DI VEGETAZIONE</div><div><input type="checkbox"/> CONTINUA</div><div><input type="checkbox"/> SOGGETTA A CALPESTIO</div><div><div>RIFERIMENTO SCHEDA</div><div></div></div><div><input type="checkbox"/> PRES. DI CAPANNI</div><div></div></div>		<div>RECINZIONI</div> <div><div><input type="checkbox"/> LEGNO</div><div><input type="checkbox"/> FERRO</div><div><input type="checkbox"/> CEMENTO</div><div><input type="checkbox"/> RETE METALIICA</div></div>																																				
<div>DIMENSIONI</div> <div><div>FRONTE ML.</div><div></div><div>0</div><div>PROFONDITA' ML.</div><div></div><div>0</div><div>ALTEZZA ML.</div><div></div><div>0</div><div>SUPERFICIE MQ.</div><div></div><div>0</div></div>		<div>CONSERVAZIONE</div> <div><div><input type="checkbox"/> INSUFFICIENTE</div><div><input type="checkbox"/> SUFFICIENTE</div><div><input type="checkbox"/> BUONO</div><div><input type="checkbox"/> OTTIMO</div></div>																																				
<div>PRESENZA DI PINETE</div> <table><tr><td colspan="2"><div>CARATTERISTICHE</div><div><div><input type="checkbox"/> BASSURE</div><div><input type="checkbox"/> PRESENZA DI SOTTOBOSCO</div><div><input type="checkbox"/> PERCORSI</div><div><input type="checkbox"/> SOGGETTA A CALPESTIO</div><div>RIFERIMENTO SCHEDA:</div><div></div><div>PRESENZA STRUTTURE:</div><div></div></div></td><td><div>RECINZIONI</div><div><div><input type="checkbox"/> LEGNO</div><div><input type="checkbox"/> FERRO</div><div><input type="checkbox"/> CEMENTO</div><div><input type="checkbox"/> RETE METALLICA</div></div></td></tr><tr><td colspan="2"><div>DIMENSIONI</div><div><div>FRONTE ML.</div><div></div><div>0</div><div>PROFONDITA' ML</div><div></div><div>0</div><div>ALTEZZA ML</div><div></div><div>0</div><div>SUPERFICIE MQ.</div><div></div><div>0</div></div></td><td><div>CONSERVAZIONE</div><div><div><input type="checkbox"/> INSUFFICIENTE</div><div><input type="checkbox"/> SUFFICIENTE</div><div><input type="checkbox"/> BUONO</div><div><input type="checkbox"/> OTTIMO</div></div></td></tr></table> <div>FOTO 4</div>						<div>CARATTERISTICHE</div> <div><div><input type="checkbox"/> BASSURE</div><div><input type="checkbox"/> PRESENZA DI SOTTOBOSCO</div><div><input type="checkbox"/> PERCORSI</div><div><input type="checkbox"/> SOGGETTA A CALPESTIO</div><div>RIFERIMENTO SCHEDA:</div><div></div><div>PRESENZA STRUTTURE:</div><div></div></div>		<div>RECINZIONI</div> <div><div><input type="checkbox"/> LEGNO</div><div><input type="checkbox"/> FERRO</div><div><input type="checkbox"/> CEMENTO</div><div><input type="checkbox"/> RETE METALLICA</div></div>	<div>DIMENSIONI</div> <div><div>FRONTE ML.</div><div></div><div>0</div><div>PROFONDITA' ML</div><div></div><div>0</div><div>ALTEZZA ML</div><div></div><div>0</div><div>SUPERFICIE MQ.</div><div></div><div>0</div></div>		<div>CONSERVAZIONE</div> <div><div><input type="checkbox"/> INSUFFICIENTE</div><div><input type="checkbox"/> SUFFICIENTE</div><div><input type="checkbox"/> BUONO</div><div><input type="checkbox"/> OTTIMO</div></div>																											
<div>CARATTERISTICHE</div> <div><div><input type="checkbox"/> BASSURE</div><div><input type="checkbox"/> PRESENZA DI SOTTOBOSCO</div><div><input type="checkbox"/> PERCORSI</div><div><input type="checkbox"/> SOGGETTA A CALPESTIO</div><div>RIFERIMENTO SCHEDA:</div><div></div><div>PRESENZA STRUTTURE:</div><div></div></div>		<div>RECINZIONI</div> <div><div><input type="checkbox"/> LEGNO</div><div><input type="checkbox"/> FERRO</div><div><input type="checkbox"/> CEMENTO</div><div><input type="checkbox"/> RETE METALLICA</div></div>																																				
<div>DIMENSIONI</div> <div><div>FRONTE ML.</div><div></div><div>0</div><div>PROFONDITA' ML</div><div></div><div>0</div><div>ALTEZZA ML</div><div></div><div>0</div><div>SUPERFICIE MQ.</div><div></div><div>0</div></div>		<div>CONSERVAZIONE</div> <div><div><input type="checkbox"/> INSUFFICIENTE</div><div><input type="checkbox"/> SUFFICIENTE</div><div><input type="checkbox"/> BUONO</div><div><input type="checkbox"/> OTTIMO</div></div>																																				
<div>PROTEZIONE COSTA</div> <table><tr><td><div><input type="checkbox"/> PARALLELE</div></td><td><div>MATERIALI</div></td><td><div>TIPOLOGIA</div></td></tr><tr><td><div><input type="checkbox"/> CONTINUE</div></td><td><div><div><input type="checkbox"/> MASSI IN PIETRA</div><div><input type="checkbox"/> MASSI IN CEMENTO</div><div><input type="checkbox"/> SACCHI DI SABBIA</div></div></td><td><div><div><input type="checkbox"/> EMERSE</div><div><input type="checkbox"/> SOFFOLTE</div><div><input type="checkbox"/> SOMMERSE</div></div></td></tr><tr><td><div><div>DIST. COSTA</div><div></div><div>0</div></div></td><td></td><td></td></tr><tr><td><div><div>INTERASSE:</div><div></div><div>0</div></div></td><td></td><td></td></tr><tr><td><div><input type="checkbox"/> RADENTI</div></td><td><div>MATERIALI</div></td><td><div>TIPOLOGIA</div></td></tr><tr><td><div><input type="checkbox"/> CONTINUE</div></td><td><div><div><input type="checkbox"/> RADENTI MASSI IN PIETRA</div><div><input type="checkbox"/> MASSI IN CEMENTO</div><div><input type="checkbox"/> SACCHI DI SABBIA</div></div></td><td><div><div><input type="checkbox"/> EMERSA</div><div><input type="checkbox"/> SOFFOLTA</div><div><input type="checkbox"/> SOMMERSA</div></div></td></tr><tr><td><div><div>LUNGHEZZA:</div><div></div><div>0</div></div></td><td></td><td></td></tr><tr><td><div><input type="checkbox"/> A PENNELLO</div></td><td><div>MATERIALI</div></td><td><div>TIPOLOGIA</div></td></tr><tr><td><div><div>NUMERO:</div><div></div><div>0</div></div></td><td><div><div><input type="checkbox"/> MASSI IN PIETRA</div><div><input type="checkbox"/> MASSI IN CEMENTO</div><div><input type="checkbox"/> SACCHI DI SABBIA</div></div></td><td><div><div><input type="checkbox"/> EMERSE</div><div><input type="checkbox"/> SOFFOLTE</div><div><input type="checkbox"/> SOMMERSE</div></div></td></tr><tr><td><div><div>LUNGHEZZA</div><div></div><div>0</div></div></td><td></td><td></td></tr><tr><td><div><div>INTERASSE</div><div></div><div>0</div></div></td><td></td><td></td></tr></table> <div>FOTO 5</div>						<div><input type="checkbox"/> PARALLELE</div>	<div>MATERIALI</div>	<div>TIPOLOGIA</div>	<div><input type="checkbox"/> CONTINUE</div>	<div><div><input type="checkbox"/> MASSI IN PIETRA</div><div><input type="checkbox"/> MASSI IN CEMENTO</div><div><input type="checkbox"/> SACCHI DI SABBIA</div></div>	<div><div><input type="checkbox"/> EMERSE</div><div><input type="checkbox"/> SOFFOLTE</div><div><input type="checkbox"/> SOMMERSE</div></div>	<div><div>DIST. COSTA</div><div></div><div>0</div></div>			<div><div>INTERASSE:</div><div></div><div>0</div></div>			<div><input type="checkbox"/> RADENTI</div>	<div>MATERIALI</div>	<div>TIPOLOGIA</div>	<div><input type="checkbox"/> CONTINUE</div>	<div><div><input type="checkbox"/> RADENTI MASSI IN PIETRA</div><div><input type="checkbox"/> MASSI IN CEMENTO</div><div><input type="checkbox"/> SACCHI DI SABBIA</div></div>	<div><div><input type="checkbox"/> EMERSA</div><div><input type="checkbox"/> SOFFOLTA</div><div><input type="checkbox"/> SOMMERSA</div></div>	<div><div>LUNGHEZZA:</div><div></div><div>0</div></div>			<div><input type="checkbox"/> A PENNELLO</div>	<div>MATERIALI</div>	<div>TIPOLOGIA</div>	<div><div>NUMERO:</div><div></div><div>0</div></div>	<div><div><input type="checkbox"/> MASSI IN PIETRA</div><div><input type="checkbox"/> MASSI IN CEMENTO</div><div><input type="checkbox"/> SACCHI DI SABBIA</div></div>	<div><div><input type="checkbox"/> EMERSE</div><div><input type="checkbox"/> SOFFOLTE</div><div><input type="checkbox"/> SOMMERSE</div></div>	<div><div>LUNGHEZZA</div><div></div><div>0</div></div>			<div><div>INTERASSE</div><div></div><div>0</div></div>		
<div><input type="checkbox"/> PARALLELE</div>	<div>MATERIALI</div>	<div>TIPOLOGIA</div>																																				
<div><input type="checkbox"/> CONTINUE</div>	<div><div><input type="checkbox"/> MASSI IN PIETRA</div><div><input type="checkbox"/> MASSI IN CEMENTO</div><div><input type="checkbox"/> SACCHI DI SABBIA</div></div>	<div><div><input type="checkbox"/> EMERSE</div><div><input type="checkbox"/> SOFFOLTE</div><div><input type="checkbox"/> SOMMERSE</div></div>																																				
<div><div>DIST. COSTA</div><div></div><div>0</div></div>																																						
<div><div>INTERASSE:</div><div></div><div>0</div></div>																																						
<div><input type="checkbox"/> RADENTI</div>	<div>MATERIALI</div>	<div>TIPOLOGIA</div>																																				
<div><input type="checkbox"/> CONTINUE</div>	<div><div><input type="checkbox"/> RADENTI MASSI IN PIETRA</div><div><input type="checkbox"/> MASSI IN CEMENTO</div><div><input type="checkbox"/> SACCHI DI SABBIA</div></div>	<div><div><input type="checkbox"/> EMERSA</div><div><input type="checkbox"/> SOFFOLTA</div><div><input type="checkbox"/> SOMMERSA</div></div>																																				
<div><div>LUNGHEZZA:</div><div></div><div>0</div></div>																																						
<div><input type="checkbox"/> A PENNELLO</div>	<div>MATERIALI</div>	<div>TIPOLOGIA</div>																																				
<div><div>NUMERO:</div><div></div><div>0</div></div>	<div><div><input type="checkbox"/> MASSI IN PIETRA</div><div><input type="checkbox"/> MASSI IN CEMENTO</div><div><input type="checkbox"/> SACCHI DI SABBIA</div></div>	<div><div><input type="checkbox"/> EMERSE</div><div><input type="checkbox"/> SOFFOLTE</div><div><input type="checkbox"/> SOMMERSE</div></div>																																				
<div><div>LUNGHEZZA</div><div></div><div>0</div></div>																																						
<div><div>INTERASSE</div><div></div><div>0</div></div>																																						
<div>DINAMICA DELLA COSTA</div> <div><div><input type="checkbox"/> EROSIONE</div><div><input type="checkbox"/> RIPASCIMENTO</div><div><input type="checkbox"/> STABILE</div></div> <div>NOTE</div> <div></div>																																						

DATA:	 COMUNE DI RAVENNA AREA 6: PIANIFICAZIONE TERRITORIALE SERVIZIO PROGETTAZIONE URBANISTICA	COD AREA:	NUM SCHEDA:
		1183	09.514
RILEVATORE:		LOCALITA':	
GIUNCHI - MINGUZZI		LIDO DI SAVIO	
AGGIORNAMENTO:		CATASTO RAVENNA	
	CENSIMENTO SPIAGGE LIBERE	SEZIONE:	S
	Pagina 2	FOGLIO:	75
PAGINA 1		MAPPALE:	19

TIPOLOGIA

☐ SPIAGGIA LIBERA DA CONCESSIONI☐ SPIAGGIA NATURISTI

VINCOLI AMBIENTALI VIGENTI

- ☐ VINCOLO IDROGEOLOGICO
☐ RISERVE NATURALI DELLO STATO
☐ ZONA DI PROTEZIONE SPECIALE
☐ SITI INTERESSE COMUNITARIO
☐ VINCOLO PAESISTICO LR31/2002
- L. R. 27/88 - L. 1039/39
- L. 1497/39 - L. 431 / 85

PROPRIETA' AREA

- ☐ COMUNE ☐ DEM. FORESTALE
☒ DEM. MARITTIMO ☐ PRIVATA

DIMENSIONI

LUNGHEZZA MAX: 0
LARGHEZZA MAX: 0
SUPERFICIE TOTALE: 0

INQUADRAMENTO



FOTO SATELLITARE TRATTO



CONNESSIONI ALLE RETI

- ☐ PISTA CICLABILE
☐ TRASPORTO PUBBLICO
☒ PARCHEGGI

DIST. SPIAGGIA

- ☐ > 300 ML
☐ > 300 ML
☐ > 300 ML

FILTRI

- ☐ PINETA ML
☐ DUNA ML
☐ RECINZIONI ML

LARGH.

0
0
0

ALT.

0
0
0

ACCESSIBILITA'

- ☐ ESCLUSIVA ☐ DIRETTA
☐ PRESENZA BARRIERE ARCH

PERCORSI

- ☐ CARRABILE
☐ PEDONALE

NUMERO

0
0

FREQUENZA

0
0

PAVIMENTAZ.

PROPRIETA' PERCORSI

- ☐ COMUNE
☐ DEMANIO FORESTALE
☐ DEMANIO MARITTIMO
☐ PRIVATA

DATI CONCESSIONE

CONCESSIONE N: 0 DATA RILASCIO
SCADENZA:
INTESTATARIO CONCESSIONE:
SEZIONE:

RECINZIONI AREA

- ☐ LEGNO 0
☐ RETE METALLICA 0
☐ VEGETAZIONE 0
☐ CEMENTO 0
☐ MURATURA 0

ALTEZZA

0
0
0
0
0

PRESENZA SERVIZI

- ☐ SERVIZI IGIENICI ☐ PUNTI RISTORO
☐ PERCORSI PAVIM. ☐ BARRIERE ARCHITET.
☐ STRUTT SALVAT. N.
☐ AREE DI SALVAT. MQ
☐ SERV. MANUTENZIONE

ARREDI


- ☐ CARTELLI BACH.
☐ CESTINI
☐ ILLUMINAZIONE
☐ AIUOLE

STATO DI CONSERVAZIONE

AREA RETROSTANTE:

FOTO 1

FOTO 2

<div>DATA:</div> <div></div> <div>RILEVATORE:</div> <div>GIUNCHI - MINGUZZI</div> <div>AGGIORNAMENTO:</div> <div></div> <div>PAGINA 2</div>		<div><div></div><div>COMUNE DI RAVENNA</div><div>AREA 6: PLANIFICAZIONE TERRITORIALE</div><div>SERVIZIO PROGETTAZIONE URBANISTICA</div></div> <div>CENSIMENTO SPIAGGE LIBERE</div>		<div><div>COD AREA:</div><div>1183</div><div>NUM SCHEDA:</div><div>09.514</div></div> <div><div>LOCALITA':</div><div>LIDO DI SAVIO</div></div> <div><div>CATASTO RAVENNA</div><div>SEZIONE:</div><div>S</div><div>FOGLIO:</div><div>75</div><div>MAPPALE:</div><div>19</div></div>										
<div>TIPOLOGIA</div> <div><div><input type="checkbox"/> SPIAGGIA LIBERA DA CONCESSIONI</div><div><input type="checkbox"/> SPIAGGIA NATURISTI</div><div></div></div>														
<div>PRESENZA DI DUNE</div> <table><tr><td colspan="2"><div>CARATTERISTICHE</div><div><div><input type="checkbox"/> PORZIONE DI DUNA</div><div><input type="checkbox"/> PRESENZA DI VEGETAZIONE</div><div><input type="checkbox"/> CONTINUA</div><div><input type="checkbox"/> SOGGETTA A CALPESTIO</div><div><div>RIFERIMENTO SCHEDA</div><div></div></div><div><input type="checkbox"/> PRES. DI CAPANNI</div><div></div></div></td><td><div>RECINZIONI</div><div><div><input type="checkbox"/> LEGNO</div><div><input type="checkbox"/> FERRO</div><div><input type="checkbox"/> CEMENTO</div><div><input type="checkbox"/> RETE METALIICA</div></div></td></tr><tr><td colspan="2"><div>DIMENSIONI</div><div><div>FRONTE ML.</div><div></div><div>0</div><div>PROFONDITA' ML.</div><div></div><div>0</div><div>ALTEZZA ML.</div><div></div><div>0</div><div>SUPERFICIE MQ.</div><div></div><div>0</div></div></td><td><div>CONSERVAZIONE</div><div><div><input type="checkbox"/> INSUFFICIENTE</div><div><input type="checkbox"/> SUFFICIENTE</div><div><input type="checkbox"/> BUONO</div><div><input type="checkbox"/> OTTIMO</div></div></td></tr></table>						<div>CARATTERISTICHE</div> <div><div><input type="checkbox"/> PORZIONE DI DUNA</div><div><input type="checkbox"/> PRESENZA DI VEGETAZIONE</div><div><input type="checkbox"/> CONTINUA</div><div><input type="checkbox"/> SOGGETTA A CALPESTIO</div><div><div>RIFERIMENTO SCHEDA</div><div></div></div><div><input type="checkbox"/> PRES. DI CAPANNI</div><div></div></div>		<div>RECINZIONI</div> <div><div><input type="checkbox"/> LEGNO</div><div><input type="checkbox"/> FERRO</div><div><input type="checkbox"/> CEMENTO</div><div><input type="checkbox"/> RETE METALIICA</div></div>	<div>DIMENSIONI</div> <div><div>FRONTE ML.</div><div></div><div>0</div><div>PROFONDITA' ML.</div><div></div><div>0</div><div>ALTEZZA ML.</div><div></div><div>0</div><div>SUPERFICIE MQ.</div><div></div><div>0</div></div>		<div>CONSERVAZIONE</div> <div><div><input type="checkbox"/> INSUFFICIENTE</div><div><input type="checkbox"/> SUFFICIENTE</div><div><input type="checkbox"/> BUONO</div><div><input type="checkbox"/> OTTIMO</div></div>			
<div>CARATTERISTICHE</div> <div><div><input type="checkbox"/> PORZIONE DI DUNA</div><div><input type="checkbox"/> PRESENZA DI VEGETAZIONE</div><div><input type="checkbox"/> CONTINUA</div><div><input type="checkbox"/> SOGGETTA A CALPESTIO</div><div><div>RIFERIMENTO SCHEDA</div><div></div></div><div><input type="checkbox"/> PRES. DI CAPANNI</div><div></div></div>		<div>RECINZIONI</div> <div><div><input type="checkbox"/> LEGNO</div><div><input type="checkbox"/> FERRO</div><div><input type="checkbox"/> CEMENTO</div><div><input type="checkbox"/> RETE METALIICA</div></div>												
<div>DIMENSIONI</div> <div><div>FRONTE ML.</div><div></div><div>0</div><div>PROFONDITA' ML.</div><div></div><div>0</div><div>ALTEZZA ML.</div><div></div><div>0</div><div>SUPERFICIE MQ.</div><div></div><div>0</div></div>		<div>CONSERVAZIONE</div> <div><div><input type="checkbox"/> INSUFFICIENTE</div><div><input type="checkbox"/> SUFFICIENTE</div><div><input type="checkbox"/> BUONO</div><div><input type="checkbox"/> OTTIMO</div></div>												
<div>FOTO 3</div> <div></div>														
<div>PRESENZA DI PINETE</div> <table><tr><td colspan="2"><div>CARATTERISTICHE</div><div><div><input type="checkbox"/> BASSURE</div><div><input type="checkbox"/> PRESENZA DI SOTTOBOSCO</div><div><input type="checkbox"/> PERCORSI</div><div><input type="checkbox"/> SOGGETTA A CALPESTIO</div><div>RIFERIMENTO SCHEDA:</div><div></div><div>PRESENZA STRUTTURE:</div><div></div></div></td><td><div>RECINZIONI</div><div><div><input type="checkbox"/> LEGNO</div><div><input type="checkbox"/> FERRO</div><div><input type="checkbox"/> CEMENTO</div><div><input type="checkbox"/> RETE METALLICA</div></div></td></tr><tr><td colspan="2"><div>DIMENSIONI</div><div><div>FRONTE ML.</div><div></div><div>0</div><div>PROFONDITA' ML</div><div></div><div>0</div><div>ALTEZZA ML</div><div></div><div>0</div><div>SUPERFICIE MQ.</div><div></div><div>0</div></div></td><td><div>CONSERVAZIONE</div><div><div><input type="checkbox"/> INSUFFICIENTE</div><div><input type="checkbox"/> SUFFICIENTE</div><div><input type="checkbox"/> BUONO</div><div><input type="checkbox"/> OTTIMO</div></div></td></tr></table>						<div>CARATTERISTICHE</div> <div><div><input type="checkbox"/> BASSURE</div><div><input type="checkbox"/> PRESENZA DI SOTTOBOSCO</div><div><input type="checkbox"/> PERCORSI</div><div><input type="checkbox"/> SOGGETTA A CALPESTIO</div><div>RIFERIMENTO SCHEDA:</div><div></div><div>PRESENZA STRUTTURE:</div><div></div></div>		<div>RECINZIONI</div> <div><div><input type="checkbox"/> LEGNO</div><div><input type="checkbox"/> FERRO</div><div><input type="checkbox"/> CEMENTO</div><div><input type="checkbox"/> RETE METALLICA</div></div>	<div>DIMENSIONI</div> <div><div>FRONTE ML.</div><div></div><div>0</div><div>PROFONDITA' ML</div><div></div><div>0</div><div>ALTEZZA ML</div><div></div><div>0</div><div>SUPERFICIE MQ.</div><div></div><div>0</div></div>		<div>CONSERVAZIONE</div> <div><div><input type="checkbox"/> INSUFFICIENTE</div><div><input type="checkbox"/> SUFFICIENTE</div><div><input type="checkbox"/> BUONO</div><div><input type="checkbox"/> OTTIMO</div></div>			
<div>CARATTERISTICHE</div> <div><div><input type="checkbox"/> BASSURE</div><div><input type="checkbox"/> PRESENZA DI SOTTOBOSCO</div><div><input type="checkbox"/> PERCORSI</div><div><input type="checkbox"/> SOGGETTA A CALPESTIO</div><div>RIFERIMENTO SCHEDA:</div><div></div><div>PRESENZA STRUTTURE:</div><div></div></div>		<div>RECINZIONI</div> <div><div><input type="checkbox"/> LEGNO</div><div><input type="checkbox"/> FERRO</div><div><input type="checkbox"/> CEMENTO</div><div><input type="checkbox"/> RETE METALLICA</div></div>												
<div>DIMENSIONI</div> <div><div>FRONTE ML.</div><div></div><div>0</div><div>PROFONDITA' ML</div><div></div><div>0</div><div>ALTEZZA ML</div><div></div><div>0</div><div>SUPERFICIE MQ.</div><div></div><div>0</div></div>		<div>CONSERVAZIONE</div> <div><div><input type="checkbox"/> INSUFFICIENTE</div><div><input type="checkbox"/> SUFFICIENTE</div><div><input type="checkbox"/> BUONO</div><div><input type="checkbox"/> OTTIMO</div></div>												
<div>FOTO 4</div> <div></div>														
<div>PROTEZIONE COSTA</div> <table><tr><td><div><input type="checkbox"/> PARALLELE</div><div><div>CONTINUE</div><div>DIST. COSTA</div><div></div><div>0</div><div>INTERASSE:</div><div></div><div>0</div></div></td><td><div>MATERIALI</div><div><div><input type="checkbox"/> MASSI IN PIETRA</div><div><input type="checkbox"/> MASSI IN CEMENTO</div><div><input type="checkbox"/> SACCHI DI SABBIA</div></div></td><td><div>TIPOLOGIA</div><div><div><input type="checkbox"/> EMERSE</div><div><input type="checkbox"/> SOFFOLTE</div><div><input type="checkbox"/> SOMMERSE</div></div></td></tr><tr><td><div><input type="checkbox"/> RADENTI</div><div><div>CONTINUE</div><div>LUNGHEZZA:</div><div></div><div>0</div></div></td><td><div>MATERIALI</div><div><div><input type="checkbox"/> RADENTI MASSI IN PIETRA</div><div><input type="checkbox"/> MASSI IN CEMENTO</div><div><input type="checkbox"/> SACCHI DI SABBIA</div></div></td><td><div>TIPOLOGIA</div><div><div><input type="checkbox"/> EMERSA</div><div><input type="checkbox"/> SOFFOLTA</div><div><input type="checkbox"/> SOMMERSA</div></div></td></tr><tr><td><div><input type="checkbox"/> A PENNELLO</div><div><div>NUMERO:</div><div></div><div>0</div><div>LUNGHEZZA</div><div></div><div>0</div><div>INTERASSE</div><div></div><div>0</div></div></td><td><div>MATERIALI</div><div><div><input type="checkbox"/> MASSI IN PIETRA</div><div><input type="checkbox"/> MASSI IN CEMENTO</div><div><input type="checkbox"/> SACCHI DI SABBIA</div></div></td><td><div>TIPOLOGIA</div><div><div><input type="checkbox"/> EMERSE</div><div><input type="checkbox"/> SOFFOLTE</div><div><input type="checkbox"/> SOMMERSE</div></div></td></tr></table>						<div><input type="checkbox"/> PARALLELE</div> <div><div>CONTINUE</div><div>DIST. COSTA</div><div></div><div>0</div><div>INTERASSE:</div><div></div><div>0</div></div>	<div>MATERIALI</div> <div><div><input type="checkbox"/> MASSI IN PIETRA</div><div><input type="checkbox"/> MASSI IN CEMENTO</div><div><input type="checkbox"/> SACCHI DI SABBIA</div></div>	<div>TIPOLOGIA</div> <div><div><input type="checkbox"/> EMERSE</div><div><input type="checkbox"/> SOFFOLTE</div><div><input type="checkbox"/> SOMMERSE</div></div>	<div><input type="checkbox"/> RADENTI</div> <div><div>CONTINUE</div><div>LUNGHEZZA:</div><div></div><div>0</div></div>	<div>MATERIALI</div> <div><div><input type="checkbox"/> RADENTI MASSI IN PIETRA</div><div><input type="checkbox"/> MASSI IN CEMENTO</div><div><input type="checkbox"/> SACCHI DI SABBIA</div></div>	<div>TIPOLOGIA</div> <div><div><input type="checkbox"/> EMERSA</div><div><input type="checkbox"/> SOFFOLTA</div><div><input type="checkbox"/> SOMMERSA</div></div>	<div><input type="checkbox"/> A PENNELLO</div> <div><div>NUMERO:</div><div></div><div>0</div><div>LUNGHEZZA</div><div></div><div>0</div><div>INTERASSE</div><div></div><div>0</div></div>	<div>MATERIALI</div> <div><div><input type="checkbox"/> MASSI IN PIETRA</div><div><input type="checkbox"/> MASSI IN CEMENTO</div><div><input type="checkbox"/> SACCHI DI SABBIA</div></div>	<div>TIPOLOGIA</div> <div><div><input type="checkbox"/> EMERSE</div><div><input type="checkbox"/> SOFFOLTE</div><div><input type="checkbox"/> SOMMERSE</div></div>
<div><input type="checkbox"/> PARALLELE</div> <div><div>CONTINUE</div><div>DIST. COSTA</div><div></div><div>0</div><div>INTERASSE:</div><div></div><div>0</div></div>	<div>MATERIALI</div> <div><div><input type="checkbox"/> MASSI IN PIETRA</div><div><input type="checkbox"/> MASSI IN CEMENTO</div><div><input type="checkbox"/> SACCHI DI SABBIA</div></div>	<div>TIPOLOGIA</div> <div><div><input type="checkbox"/> EMERSE</div><div><input type="checkbox"/> SOFFOLTE</div><div><input type="checkbox"/> SOMMERSE</div></div>												
<div><input type="checkbox"/> RADENTI</div> <div><div>CONTINUE</div><div>LUNGHEZZA:</div><div></div><div>0</div></div>	<div>MATERIALI</div> <div><div><input type="checkbox"/> RADENTI MASSI IN PIETRA</div><div><input type="checkbox"/> MASSI IN CEMENTO</div><div><input type="checkbox"/> SACCHI DI SABBIA</div></div>	<div>TIPOLOGIA</div> <div><div><input type="checkbox"/> EMERSA</div><div><input type="checkbox"/> SOFFOLTA</div><div><input type="checkbox"/> SOMMERSA</div></div>												
<div><input type="checkbox"/> A PENNELLO</div> <div><div>NUMERO:</div><div></div><div>0</div><div>LUNGHEZZA</div><div></div><div>0</div><div>INTERASSE</div><div></div><div>0</div></div>	<div>MATERIALI</div> <div><div><input type="checkbox"/> MASSI IN PIETRA</div><div><input type="checkbox"/> MASSI IN CEMENTO</div><div><input type="checkbox"/> SACCHI DI SABBIA</div></div>	<div>TIPOLOGIA</div> <div><div><input type="checkbox"/> EMERSE</div><div><input type="checkbox"/> SOFFOLTE</div><div><input type="checkbox"/> SOMMERSE</div></div>												
<div>DINAMICA DELLA COSTA</div> <div><div><input type="checkbox"/> EROSIONE</div><div><input type="checkbox"/> RIPASCIMENTO</div><div><input type="checkbox"/> STABILE</div></div>														
<div>NOTE</div> <div></div>														

DATA:	 COMUNE DI RAVENNA AREA 6: PIANIFICAZIONE TERRITORIALE SERVIZIO PROGETTAZIONE URBANISTICA	COD AREA:	NUM SCHEDA:
		1184	09.515
RILEVATORE:		LOCALITA':	
GIUNCHI - MINGUZZI		LIDO DI SAVIO	
AGGIORNAMENTO:	CENSIMENTO SPIAGGE LIBERE	CATASTO RAVENNA	
		SEZIONE: S	
		FOGLIO: 75	
		MAPPALE: 19	
PAGINA 1		Pagina 2	

TIPOLOGIA☐ SPIAGGIA LIBERA DA CONCESSIONI☐ SPIAGGIA NATURISTI**VINCOLI AMBIENTALI VIGENTI**

- ☐ VINCOLO IDROGEOLOGICO
☐ RISERVE NATURALI DELLO STATO
☐ ZONA DI PROTEZIONE SPECIALE
☐ SITI INTERESSE COMUNITARIO
☐ VINCOLO PAESISTICO LR31/2002
- L. R. 27/88 - L. 1039/39
- L. 1497/39 - L. 431 / 85

PROPRIETA' AREA

- ☐ COMUNE ☐ DEM. FORESTALE
☒ DEM. MARITTIMO ☐ PRIVATA

DIMENSIONI

LUNGHEZZA MAX: 0
LARGHEZZA MAX: 0
SUPERFICIE TOTALE: 0

INQUADRAMENTO**FOTO SATELLITARE TRATTO****CONNESSIONI ALLE RETI**

- ☐ PISTA CICLABILE
☐ TRASPORTO PUBBLICO
☒ PARCHEGGI

DIST. SPIAGGIA

- ☐ > 300 ML
☐ > 300 ML
☐ > 300 ML

FILTRI

- ☐ PINETA ML
☐ DUNA ML
☐ RECINZIONI ML

LARGH.

0
0
0

ALT.

0
0
0

ACCESSIBILITA'

- ☐ ESCLUSIVA ☐ DIRETTA
☐ PRESENZA BARRIERE ARCH

PERCORSI

- ☐ CARRABILE
☐ PEDONALE

NUMERO

0
0

FREQUENZA

0
0

PAVIMENTAZ.**PROPRIETA' PERCORSI**

- ☐ COMUNE
☐ DEMANIO FORESTALE
☐ DEMANIO MARITTIMO
☐ PRIVATA

DATI CONCESSIONE

CONCESSIONE N: 0 DATA RILASCIO
SCADENZA:
INTESTATARIO CONCESSIONE:
SEZIONE:

RECINZIONI AREA**ALTEZZA**

- ☐ LEGNO 0
☐ RETE METALLICA 0
☐ VEGETAZIONE 0
☐ CEMENTO 0
☐ MURATURA 0


PRESENZA SERVIZI

- ☐ SERVIZI IGIENICI ☐ PUNTI RISTORO
☐ PERCORSI PAVIM. ☐ BARRIERE ARCHITET.
☐ STRUTT SALVAT. N.
☐ AREE DI SALVAT. MQ
☐ SERV. MANUTENZIONE

ARREDI

- ☐ CARTELLI BACH.
☐ CESTINI
☐ ILLUMINAZIONE
☐ AIUOLE

STATO DI CONSERVAZIONE**AREA RETROSTANTE:****FOTO 1****FOTO 2**

<div>DATA:</div> <div></div> <div>RILEVATORE:</div> <div>GIUNCHI - MINGUZZI</div> <div>AGGIORNAMENTO:</div> <div></div> <div>PAGINA 2</div>		<div><div></div><div>COMUNE DI RAVENNA</div><div>AREA 6: PLANIFICAZIONE TERRITORIALE SERVIZIO PROGETTAZIONE URBANISTICA</div></div> <div>CENSIMENTO SPIAGGE LIBERE</div>		<div><div>COD AREA:</div><div>1184</div><div>NUM SCHEDA:</div><div>09.515</div></div> <div><div>LOCALITA':</div><div>LIDO DI SAVIO</div></div> <div><div>CATASTO RAVENNA</div><div>SEZIONE:</div><div>S</div><div>FOGLIO:</div><div>75</div><div>MAPPALE:</div><div>19</div></div>												
<div>TIPOLOGIA</div> <div><div><input type="checkbox"/> SPIAGGIA LIBERA DA CONCESSIONI</div><div><input type="checkbox"/> SPIAGGIA NATURISTI</div><div></div></div>																
<div>PRESENZA DI DUNE</div> <table><tr><td colspan="2"><div>CARATTERISTICHE</div><div><div><input type="checkbox"/> PORZIONE DI DUNA</div><div><input type="checkbox"/> PRESENZA DI VEGETAZIONE</div><div><input type="checkbox"/> CONTINUA</div><div><input type="checkbox"/> SOGGETTA A CALPESTIO</div><div><div>RIFERIMENTO SCHEDA</div><div></div></div><div><input type="checkbox"/> PRES. DI CAPANNI</div><div></div></div></td><td><div>RECINZIONI</div><div><div><input type="checkbox"/> LEGNO</div><div><input type="checkbox"/> FERRO</div><div><input type="checkbox"/> CEMENTO</div><div><input type="checkbox"/> RETE METALIICA</div></div></td></tr><tr><td colspan="2"><div>DIMENSIONI</div><div><div>FRONTE ML.</div><div></div><div>0</div><div>PROFONDITA' ML.</div><div></div><div>0</div><div>ALTEZZA ML.</div><div></div><div>0</div><div>SUPERFICIE MQ.</div><div></div><div>0</div></div></td><td><div>CONSERVAZIONE</div><div><div><input type="checkbox"/> INSUFFICIENTE</div><div><input type="checkbox"/> SUFFICIENTE</div><div><input type="checkbox"/> BUONO</div><div><input type="checkbox"/> OTTIMO</div></div></td></tr></table>						<div>CARATTERISTICHE</div> <div><div><input type="checkbox"/> PORZIONE DI DUNA</div><div><input type="checkbox"/> PRESENZA DI VEGETAZIONE</div><div><input type="checkbox"/> CONTINUA</div><div><input type="checkbox"/> SOGGETTA A CALPESTIO</div><div><div>RIFERIMENTO SCHEDA</div><div></div></div><div><input type="checkbox"/> PRES. DI CAPANNI</div><div></div></div>		<div>RECINZIONI</div> <div><div><input type="checkbox"/> LEGNO</div><div><input type="checkbox"/> FERRO</div><div><input type="checkbox"/> CEMENTO</div><div><input type="checkbox"/> RETE METALIICA</div></div>	<div>DIMENSIONI</div> <div><div>FRONTE ML.</div><div></div><div>0</div><div>PROFONDITA' ML.</div><div></div><div>0</div><div>ALTEZZA ML.</div><div></div><div>0</div><div>SUPERFICIE MQ.</div><div></div><div>0</div></div>		<div>CONSERVAZIONE</div> <div><div><input type="checkbox"/> INSUFFICIENTE</div><div><input type="checkbox"/> SUFFICIENTE</div><div><input type="checkbox"/> BUONO</div><div><input type="checkbox"/> OTTIMO</div></div>	<div>FOTO 3</div> <div></div>				
<div>CARATTERISTICHE</div> <div><div><input type="checkbox"/> PORZIONE DI DUNA</div><div><input type="checkbox"/> PRESENZA DI VEGETAZIONE</div><div><input type="checkbox"/> CONTINUA</div><div><input type="checkbox"/> SOGGETTA A CALPESTIO</div><div><div>RIFERIMENTO SCHEDA</div><div></div></div><div><input type="checkbox"/> PRES. DI CAPANNI</div><div></div></div>		<div>RECINZIONI</div> <div><div><input type="checkbox"/> LEGNO</div><div><input type="checkbox"/> FERRO</div><div><input type="checkbox"/> CEMENTO</div><div><input type="checkbox"/> RETE METALIICA</div></div>														
<div>DIMENSIONI</div> <div><div>FRONTE ML.</div><div></div><div>0</div><div>PROFONDITA' ML.</div><div></div><div>0</div><div>ALTEZZA ML.</div><div></div><div>0</div><div>SUPERFICIE MQ.</div><div></div><div>0</div></div>		<div>CONSERVAZIONE</div> <div><div><input type="checkbox"/> INSUFFICIENTE</div><div><input type="checkbox"/> SUFFICIENTE</div><div><input type="checkbox"/> BUONO</div><div><input type="checkbox"/> OTTIMO</div></div>														
<div>PRESENZA DI PINETE</div> <table><tr><td colspan="2"><div>CARATTERISTICHE</div><div><div><input type="checkbox"/> BASSURE</div><div><input type="checkbox"/> PRESENZA DI SOTTOBOSCO</div><div><input type="checkbox"/> PERCORSI</div><div><input type="checkbox"/> SOGGETTA A CALPESTIO</div><div>RIFERIMENTO SCHEDA:</div><div></div><div>PRESENZA STRUTTURE:</div><div></div></div></td><td><div>RECINZIONI</div><div><div><input type="checkbox"/> LEGNO</div><div><input type="checkbox"/> FERRO</div><div><input type="checkbox"/> CEMENTO</div><div><input type="checkbox"/> RETE METALLICA</div></div></td></tr><tr><td colspan="2"><div>DIMENSIONI</div><div><div>FRONTE ML.</div><div></div><div>0</div><div>PROFONDITA' ML</div><div></div><div>0</div><div>ALTEZZA ML</div><div></div><div>0</div><div>SUPERFICIE MQ.</div><div></div><div>0</div></div></td><td><div>CONSERVAZIONE</div><div><div><input type="checkbox"/> INSUFFICIENTE</div><div><input type="checkbox"/> SUFFICIENTE</div><div><input type="checkbox"/> BUONO</div><div><input type="checkbox"/> OTTIMO</div></div></td></tr></table>						<div>CARATTERISTICHE</div> <div><div><input type="checkbox"/> BASSURE</div><div><input type="checkbox"/> PRESENZA DI SOTTOBOSCO</div><div><input type="checkbox"/> PERCORSI</div><div><input type="checkbox"/> SOGGETTA A CALPESTIO</div><div>RIFERIMENTO SCHEDA:</div><div></div><div>PRESENZA STRUTTURE:</div><div></div></div>		<div>RECINZIONI</div> <div><div><input type="checkbox"/> LEGNO</div><div><input type="checkbox"/> FERRO</div><div><input type="checkbox"/> CEMENTO</div><div><input type="checkbox"/> RETE METALLICA</div></div>	<div>DIMENSIONI</div> <div><div>FRONTE ML.</div><div></div><div>0</div><div>PROFONDITA' ML</div><div></div><div>0</div><div>ALTEZZA ML</div><div></div><div>0</div><div>SUPERFICIE MQ.</div><div></div><div>0</div></div>		<div>CONSERVAZIONE</div> <div><div><input type="checkbox"/> INSUFFICIENTE</div><div><input type="checkbox"/> SUFFICIENTE</div><div><input type="checkbox"/> BUONO</div><div><input type="checkbox"/> OTTIMO</div></div>	<div>FOTO 4</div> <div></div>				
<div>CARATTERISTICHE</div> <div><div><input type="checkbox"/> BASSURE</div><div><input type="checkbox"/> PRESENZA DI SOTTOBOSCO</div><div><input type="checkbox"/> PERCORSI</div><div><input type="checkbox"/> SOGGETTA A CALPESTIO</div><div>RIFERIMENTO SCHEDA:</div><div></div><div>PRESENZA STRUTTURE:</div><div></div></div>		<div>RECINZIONI</div> <div><div><input type="checkbox"/> LEGNO</div><div><input type="checkbox"/> FERRO</div><div><input type="checkbox"/> CEMENTO</div><div><input type="checkbox"/> RETE METALLICA</div></div>														
<div>DIMENSIONI</div> <div><div>FRONTE ML.</div><div></div><div>0</div><div>PROFONDITA' ML</div><div></div><div>0</div><div>ALTEZZA ML</div><div></div><div>0</div><div>SUPERFICIE MQ.</div><div></div><div>0</div></div>		<div>CONSERVAZIONE</div> <div><div><input type="checkbox"/> INSUFFICIENTE</div><div><input type="checkbox"/> SUFFICIENTE</div><div><input type="checkbox"/> BUONO</div><div><input type="checkbox"/> OTTIMO</div></div>														
<div>PROTEZIONE COSTA</div> <table><tr><td><div><input type="checkbox"/> PARALLELE</div></td><td><div>MATERIALI</div><div><div><input type="checkbox"/> CONTINUE</div><div>DIST. COSTA</div><div></div><div>0</div><div>INTERASSE:</div><div></div><div>0</div></div></td><td><div>TIPOLOGIA</div><div><div><input type="checkbox"/> EMERSE</div><div><input type="checkbox"/> SOFFOLTE</div><div><input type="checkbox"/> SOMMERSE</div></div></td></tr><tr><td><div><input type="checkbox"/> RADENTI</div></td><td><div>MATERIALI</div><div><div><input type="checkbox"/> CONTINUE</div><div>LUNGHEZZA:</div><div></div><div>0</div><div><input type="checkbox"/> RADENTI MASSI IN PIETRA</div><div><input type="checkbox"/> MASSI IN CEMENTO</div><div><input type="checkbox"/> SACCHI DI SABBIA</div></div></td><td><div>TIPOLOGIA</div><div><div><input type="checkbox"/> EMERSA</div><div><input type="checkbox"/> SOFFOLTA</div><div><input type="checkbox"/> SOMMERSA</div></div></td></tr><tr><td><div><input type="checkbox"/> A PENNELLO</div></td><td><div>MATERIALI</div><div><div>NUMERO:</div><div></div><div>0</div><div>LUNGHEZZA</div><div></div><div>0</div><div>INTERASSE</div><div></div><div>0</div><div><input type="checkbox"/> MASSI IN PIETRA</div><div><input type="checkbox"/> MASSI IN CEMENTO</div><div><input type="checkbox"/> SACCHI DI SABBIA</div></div></td><td><div>TIPOLOGIA</div><div><div><input type="checkbox"/> EMERSE</div><div><input type="checkbox"/> SOFFOLTE</div><div><input type="checkbox"/> SOMMERSE</div></div></td></tr></table>						<div><input type="checkbox"/> PARALLELE</div>	<div>MATERIALI</div> <div><div><input type="checkbox"/> CONTINUE</div><div>DIST. COSTA</div><div></div><div>0</div><div>INTERASSE:</div><div></div><div>0</div></div>	<div>TIPOLOGIA</div> <div><div><input type="checkbox"/> EMERSE</div><div><input type="checkbox"/> SOFFOLTE</div><div><input type="checkbox"/> SOMMERSE</div></div>	<div><input type="checkbox"/> RADENTI</div>	<div>MATERIALI</div> <div><div><input type="checkbox"/> CONTINUE</div><div>LUNGHEZZA:</div><div></div><div>0</div><div><input type="checkbox"/> RADENTI MASSI IN PIETRA</div><div><input type="checkbox"/> MASSI IN CEMENTO</div><div><input type="checkbox"/> SACCHI DI SABBIA</div></div>	<div>TIPOLOGIA</div> <div><div><input type="checkbox"/> EMERSA</div><div><input type="checkbox"/> SOFFOLTA</div><div><input type="checkbox"/> SOMMERSA</div></div>	<div><input type="checkbox"/> A PENNELLO</div>	<div>MATERIALI</div> <div><div>NUMERO:</div><div></div><div>0</div><div>LUNGHEZZA</div><div></div><div>0</div><div>INTERASSE</div><div></div><div>0</div><div><input type="checkbox"/> MASSI IN PIETRA</div><div><input type="checkbox"/> MASSI IN CEMENTO</div><div><input type="checkbox"/> SACCHI DI SABBIA</div></div>	<div>TIPOLOGIA</div> <div><div><input type="checkbox"/> EMERSE</div><div><input type="checkbox"/> SOFFOLTE</div><div><input type="checkbox"/> SOMMERSE</div></div>	<div>FOTO 5</div> <div></div>	
<div><input type="checkbox"/> PARALLELE</div>	<div>MATERIALI</div> <div><div><input type="checkbox"/> CONTINUE</div><div>DIST. COSTA</div><div></div><div>0</div><div>INTERASSE:</div><div></div><div>0</div></div>	<div>TIPOLOGIA</div> <div><div><input type="checkbox"/> EMERSE</div><div><input type="checkbox"/> SOFFOLTE</div><div><input type="checkbox"/> SOMMERSE</div></div>														
<div><input type="checkbox"/> RADENTI</div>	<div>MATERIALI</div> <div><div><input type="checkbox"/> CONTINUE</div><div>LUNGHEZZA:</div><div></div><div>0</div><div><input type="checkbox"/> RADENTI MASSI IN PIETRA</div><div><input type="checkbox"/> MASSI IN CEMENTO</div><div><input type="checkbox"/> SACCHI DI SABBIA</div></div>	<div>TIPOLOGIA</div> <div><div><input type="checkbox"/> EMERSA</div><div><input type="checkbox"/> SOFFOLTA</div><div><input type="checkbox"/> SOMMERSA</div></div>														
<div><input type="checkbox"/> A PENNELLO</div>	<div>MATERIALI</div> <div><div>NUMERO:</div><div></div><div>0</div><div>LUNGHEZZA</div><div></div><div>0</div><div>INTERASSE</div><div></div><div>0</div><div><input type="checkbox"/> MASSI IN PIETRA</div><div><input type="checkbox"/> MASSI IN CEMENTO</div><div><input type="checkbox"/> SACCHI DI SABBIA</div></div>	<div>TIPOLOGIA</div> <div><div><input type="checkbox"/> EMERSE</div><div><input type="checkbox"/> SOFFOLTE</div><div><input type="checkbox"/> SOMMERSE</div></div>														
<div>DINAMICA DELLA COSTA</div> <div><div><input type="checkbox"/> EROSIONE</div><div><input type="checkbox"/> RIPASCIMENTO</div><div><input type="checkbox"/> STABILE</div></div>						<div>NOTE</div> <div></div>										

DATA:

RILEVATORE:

GIUNCHI - MINGUZZI

AGGIORNAMENTO:

PAGINA 1



COMUNE DI RAVENNA

AREA 6: PIANIFICAZIONE TERRITORIALE
SERVIZIO PROGETTAZIONE URBANISTICA

CENSIMENTO SPIAGGE LIBERE

Pagina 2

COD AREA:

1185

NUM SCHEDA:

09.516

LOCALITA':

LIDO DI SAVIO

CATASTO RAVENNA

SEZIONE:

S

FOGLIO:

75

MAPPALE:

19

TIPOLOGIA

☐ SPIAGGIA LIBERA DA CONCESSIONI☐ SPIAGGIA NATURISTI

VINCOLI AMBIENTALI VIGENTI

- ☐ VINCOLO IDROGEOLOGICO
☐ RISERVE NATURALI DELLO STATO
☐ ZONA DI PROTEZIONE SPECIALE
☐ SITI INTERESSE COMUNITARIO
☐ VINCOLO PAESISTICO LR31/2002
- L. R. 27/88 - L. 1039/39
- L. 1497/39 - L. 431 / 85

PROPRIETA' AREA

- ☐ COMUNE ☐ DEM. FORESTALE
☒ DEM. MARITTIMO ☐ PRIVATA

DIMENSIONI

LUNGHEZZA MAX: 0
LARGHEZZA MAX: 0
SUPERFICIE TOTALE: 0

INQUADRAMENTO

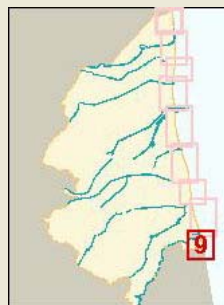


FOTO SATELLITARE TRATTO



CONNESSIONI ALLE RETI

- ☐ PISTA CICLABILE
☐ TRASPORTO PUBBLICO
☒ PARCHEGGI

DIST. SPIAGGIA

- ☐ > 300 ML
☐ > 300 ML
☐ > 300 ML

FILTRI

- ☐ PINETA ML
☐ DUNA ML
☐ RECINZIONI ML

LARGH.

0
0
0

ALT.

0
0
0

ACCESSIBILITA'

- ☐ ESCLUSIVA ☐ DIRETTA
☐ PRESENZA BARRIERE ARCH

PERCORSI

- ☐ CARRABILE
☐ PEDONALE

NUMERO

0
0

FREQUENZA

0
0

PAVIMENTAZ.

PROPRIETA' PERCORSI

- ☐ COMUNE
☐ DEMANIO FORESTALE
☐ DEMANIO MARITTIMO
☐ PRIVATA

DATI CONCESSIONE

CONCESSIONE N: 0 DATA RILASCIO
SCADENZA:
INTESTATARIO CONCESSIONE:
SEZIONE:

RECINZIONI AREA

ALTEZZA

- ☐ LEGNO 0
☐ RETE METALLICA 0
☐ VEGETAZIONE 0
☐ CEMENTO 0
☐ MURATURA 0

PRESENZA SERVIZI

- ☐ SERVIZI IGIENICI ☐ PUNTI RISTORO
☐ PERCORSI PAVIM. ☐ BARRIERE ARCHITET.
☐ STRUTT. SALVAT. N.
☐ AREE DI SALVAT. MQ
☐ SERV. MANUTENZIONE

ARREDI


- ☐ CARTELLI BACH.
☐ CESTINI
☐ ILLUMINAZIONE
☐ AIUOLE

STATO DI CONSERVAZIONE

AREA RETROSTANTE:

FOTO 1

FOTO 2

<div>DATA:</div> <div></div> <div>RILEVATORE:</div> <div>GIUNCHI - MINGUZZI</div> <div>AGGIORNAMENTO:</div> <div></div> <div>PAGINA 2</div>		<div><div></div><div>COMUNE DI RAVENNA</div><div>AREA 6: PLANIFICAZIONE TERRITORIALE SERVIZIO PROGETTAZIONE URBANISTICA</div></div> <div>CENSIMENTO SPIAGGE LIBERE</div>		<div><div>COD AREA:</div><div>1185</div><div>NUM SCHEDA:</div><div>09.516</div></div> <div><div>LOCALITA':</div><div>LIDO DI SAVIO</div></div> <div><div>CATASTO RAVENNA</div><div>SEZIONE:</div><div>S</div><div>FOGLIO:</div><div>75</div><div>MAPPALE:</div><div>19</div></div>										
<div>TIPOLOGIA</div> <div><div><input type="checkbox"/> SPIAGGIA LIBERA DA CONCESSIONI</div><div><input type="checkbox"/> SPIAGGIA NATURISTI</div><div></div></div>														
<div>PRESENZA DI DUNE</div> <table><tr><td colspan="2"><div>CARATTERISTICHE</div><div><div><input type="checkbox"/> PORZIONE DI DUNA</div><div><input type="checkbox"/> PRESENZA DI VEGETAZIONE</div><div><input type="checkbox"/> CONTINUA</div><div><input type="checkbox"/> SOGGETTA A CALPESTIO</div><div><div>RIFERIMENTO SCHEDA</div><div></div></div><div><input type="checkbox"/> PRES. DI CAPANNI</div><div></div></div></td><td><div>RECINZIONI</div><div><div><input type="checkbox"/> LEGNO</div><div><input type="checkbox"/> FERRO</div><div><input type="checkbox"/> CEMENTO</div><div><input type="checkbox"/> RETE METALIICA</div></div></td></tr><tr><td colspan="2"><div>DIMENSIONI</div><div><div>FRONTE ML.</div><div></div><div>0</div><div>PROFONDITA' ML.</div><div></div><div>0</div><div>ALTEZZA ML.</div><div></div><div>0</div><div>SUPERFICIE MQ.</div><div></div><div>0</div></div></td><td><div>CONSERVAZIONE</div><div><div><input type="checkbox"/> INSUFFICIENTE</div><div><input type="checkbox"/> SUFFICIENTE</div><div><input type="checkbox"/> BUONO</div><div><input type="checkbox"/> OTTIMO</div></div></td></tr></table>						<div>CARATTERISTICHE</div> <div><div><input type="checkbox"/> PORZIONE DI DUNA</div><div><input type="checkbox"/> PRESENZA DI VEGETAZIONE</div><div><input type="checkbox"/> CONTINUA</div><div><input type="checkbox"/> SOGGETTA A CALPESTIO</div><div><div>RIFERIMENTO SCHEDA</div><div></div></div><div><input type="checkbox"/> PRES. DI CAPANNI</div><div></div></div>		<div>RECINZIONI</div> <div><div><input type="checkbox"/> LEGNO</div><div><input type="checkbox"/> FERRO</div><div><input type="checkbox"/> CEMENTO</div><div><input type="checkbox"/> RETE METALIICA</div></div>	<div>DIMENSIONI</div> <div><div>FRONTE ML.</div><div></div><div>0</div><div>PROFONDITA' ML.</div><div></div><div>0</div><div>ALTEZZA ML.</div><div></div><div>0</div><div>SUPERFICIE MQ.</div><div></div><div>0</div></div>		<div>CONSERVAZIONE</div> <div><div><input type="checkbox"/> INSUFFICIENTE</div><div><input type="checkbox"/> SUFFICIENTE</div><div><input type="checkbox"/> BUONO</div><div><input type="checkbox"/> OTTIMO</div></div>			
<div>CARATTERISTICHE</div> <div><div><input type="checkbox"/> PORZIONE DI DUNA</div><div><input type="checkbox"/> PRESENZA DI VEGETAZIONE</div><div><input type="checkbox"/> CONTINUA</div><div><input type="checkbox"/> SOGGETTA A CALPESTIO</div><div><div>RIFERIMENTO SCHEDA</div><div></div></div><div><input type="checkbox"/> PRES. DI CAPANNI</div><div></div></div>		<div>RECINZIONI</div> <div><div><input type="checkbox"/> LEGNO</div><div><input type="checkbox"/> FERRO</div><div><input type="checkbox"/> CEMENTO</div><div><input type="checkbox"/> RETE METALIICA</div></div>												
<div>DIMENSIONI</div> <div><div>FRONTE ML.</div><div></div><div>0</div><div>PROFONDITA' ML.</div><div></div><div>0</div><div>ALTEZZA ML.</div><div></div><div>0</div><div>SUPERFICIE MQ.</div><div></div><div>0</div></div>		<div>CONSERVAZIONE</div> <div><div><input type="checkbox"/> INSUFFICIENTE</div><div><input type="checkbox"/> SUFFICIENTE</div><div><input type="checkbox"/> BUONO</div><div><input type="checkbox"/> OTTIMO</div></div>												
<div>FOTO 3</div> <div></div>														
<div>PRESENZA DI PINETE</div> <table><tr><td colspan="2"><div>CARATTERISTICHE</div><div><div><input type="checkbox"/> BASSURE</div><div><input type="checkbox"/> PRESENZA DI SOTTOBOSCO</div><div><input type="checkbox"/> PERCORSI</div><div><input type="checkbox"/> SOGGETTA A CALPESTIO</div><div>RIFERIMENTO SCHEDA:</div><div></div><div>PRESENZA STRUTTURE:</div><div></div></div></td><td><div>RECINZIONI</div><div><div><input type="checkbox"/> LEGNO</div><div><input type="checkbox"/> FERRO</div><div><input type="checkbox"/> CEMENTO</div><div><input type="checkbox"/> RETE METALLICA</div></div></td></tr><tr><td colspan="2"><div>DIMENSIONI</div><div><div>FRONTE ML.</div><div></div><div>0</div><div>PROFONDITA' ML</div><div></div><div>0</div><div>ALTEZZA ML</div><div></div><div>0</div><div>SUPERFICIE MQ.</div><div></div><div>0</div></div></td><td><div>CONSERVAZIONE</div><div><div><input type="checkbox"/> INSUFFICIENTE</div><div><input type="checkbox"/> SUFFICIENTE</div><div><input type="checkbox"/> BUONO</div><div><input type="checkbox"/> OTTIMO</div></div></td></tr></table>						<div>CARATTERISTICHE</div> <div><div><input type="checkbox"/> BASSURE</div><div><input type="checkbox"/> PRESENZA DI SOTTOBOSCO</div><div><input type="checkbox"/> PERCORSI</div><div><input type="checkbox"/> SOGGETTA A CALPESTIO</div><div>RIFERIMENTO SCHEDA:</div><div></div><div>PRESENZA STRUTTURE:</div><div></div></div>		<div>RECINZIONI</div> <div><div><input type="checkbox"/> LEGNO</div><div><input type="checkbox"/> FERRO</div><div><input type="checkbox"/> CEMENTO</div><div><input type="checkbox"/> RETE METALLICA</div></div>	<div>DIMENSIONI</div> <div><div>FRONTE ML.</div><div></div><div>0</div><div>PROFONDITA' ML</div><div></div><div>0</div><div>ALTEZZA ML</div><div></div><div>0</div><div>SUPERFICIE MQ.</div><div></div><div>0</div></div>		<div>CONSERVAZIONE</div> <div><div><input type="checkbox"/> INSUFFICIENTE</div><div><input type="checkbox"/> SUFFICIENTE</div><div><input type="checkbox"/> BUONO</div><div><input type="checkbox"/> OTTIMO</div></div>			
<div>CARATTERISTICHE</div> <div><div><input type="checkbox"/> BASSURE</div><div><input type="checkbox"/> PRESENZA DI SOTTOBOSCO</div><div><input type="checkbox"/> PERCORSI</div><div><input type="checkbox"/> SOGGETTA A CALPESTIO</div><div>RIFERIMENTO SCHEDA:</div><div></div><div>PRESENZA STRUTTURE:</div><div></div></div>		<div>RECINZIONI</div> <div><div><input type="checkbox"/> LEGNO</div><div><input type="checkbox"/> FERRO</div><div><input type="checkbox"/> CEMENTO</div><div><input type="checkbox"/> RETE METALLICA</div></div>												
<div>DIMENSIONI</div> <div><div>FRONTE ML.</div><div></div><div>0</div><div>PROFONDITA' ML</div><div></div><div>0</div><div>ALTEZZA ML</div><div></div><div>0</div><div>SUPERFICIE MQ.</div><div></div><div>0</div></div>		<div>CONSERVAZIONE</div> <div><div><input type="checkbox"/> INSUFFICIENTE</div><div><input type="checkbox"/> SUFFICIENTE</div><div><input type="checkbox"/> BUONO</div><div><input type="checkbox"/> OTTIMO</div></div>												
<div>FOTO 4</div> <div></div>														
<div>PROTEZIONE COSTA</div> <table><tr><td><div><input type="checkbox"/> PARALLELE</div></td><td><div>MATERIALI</div><div><div><input type="checkbox"/> CONTINUE</div><div>DIST. COSTA</div><div></div><div>0</div><div>INTERASSE:</div><div></div><div>0</div></div></td><td><div>TIPOLOGIA</div><div><div><input type="checkbox"/> EMERSE</div><div><input type="checkbox"/> SOFFOLTE</div><div><input type="checkbox"/> SOMMERSE</div></div></td></tr><tr><td><div><input type="checkbox"/> RADENTI</div></td><td><div>MATERIALI</div><div><div><input type="checkbox"/> CONTINUE</div><div>LUNGHEZZA:</div><div></div><div>0</div><div><input type="checkbox"/> RADENTI MASSI IN PIETRA</div><div><input type="checkbox"/> MASSI IN CEMENTO</div><div><input type="checkbox"/> SACCHI DI SABBIA</div></div></td><td><div>TIPOLOGIA</div><div><div><input type="checkbox"/> EMERSA</div><div><input type="checkbox"/> SOFFOLTA</div><div><input type="checkbox"/> SOMMERSA</div></div></td></tr><tr><td><div><input type="checkbox"/> A PENNELLO</div></td><td><div>MATERIALI</div><div><div>NUMERO:</div><div></div><div>0</div><div>LUNGHEZZA</div><div></div><div>0</div><div>INTERASSE</div><div></div><div>0</div><div><input type="checkbox"/> MASSI IN PIETRA</div><div><input type="checkbox"/> MASSI IN CEMENTO</div><div><input type="checkbox"/> SACCHI DI SABBIA</div></div></td><td><div>TIPOLOGIA</div><div><div><input type="checkbox"/> EMERSE</div><div><input type="checkbox"/> SOFFOLTE</div><div><input type="checkbox"/> SOMMERSE</div></div></td></tr></table>						<div><input type="checkbox"/> PARALLELE</div>	<div>MATERIALI</div> <div><div><input type="checkbox"/> CONTINUE</div><div>DIST. COSTA</div><div></div><div>0</div><div>INTERASSE:</div><div></div><div>0</div></div>	<div>TIPOLOGIA</div> <div><div><input type="checkbox"/> EMERSE</div><div><input type="checkbox"/> SOFFOLTE</div><div><input type="checkbox"/> SOMMERSE</div></div>	<div><input type="checkbox"/> RADENTI</div>	<div>MATERIALI</div> <div><div><input type="checkbox"/> CONTINUE</div><div>LUNGHEZZA:</div><div></div><div>0</div><div><input type="checkbox"/> RADENTI MASSI IN PIETRA</div><div><input type="checkbox"/> MASSI IN CEMENTO</div><div><input type="checkbox"/> SACCHI DI SABBIA</div></div>	<div>TIPOLOGIA</div> <div><div><input type="checkbox"/> EMERSA</div><div><input type="checkbox"/> SOFFOLTA</div><div><input type="checkbox"/> SOMMERSA</div></div>	<div><input type="checkbox"/> A PENNELLO</div>	<div>MATERIALI</div> <div><div>NUMERO:</div><div></div><div>0</div><div>LUNGHEZZA</div><div></div><div>0</div><div>INTERASSE</div><div></div><div>0</div><div><input type="checkbox"/> MASSI IN PIETRA</div><div><input type="checkbox"/> MASSI IN CEMENTO</div><div><input type="checkbox"/> SACCHI DI SABBIA</div></div>	<div>TIPOLOGIA</div> <div><div><input type="checkbox"/> EMERSE</div><div><input type="checkbox"/> SOFFOLTE</div><div><input type="checkbox"/> SOMMERSE</div></div>
<div><input type="checkbox"/> PARALLELE</div>	<div>MATERIALI</div> <div><div><input type="checkbox"/> CONTINUE</div><div>DIST. COSTA</div><div></div><div>0</div><div>INTERASSE:</div><div></div><div>0</div></div>	<div>TIPOLOGIA</div> <div><div><input type="checkbox"/> EMERSE</div><div><input type="checkbox"/> SOFFOLTE</div><div><input type="checkbox"/> SOMMERSE</div></div>												
<div><input type="checkbox"/> RADENTI</div>	<div>MATERIALI</div> <div><div><input type="checkbox"/> CONTINUE</div><div>LUNGHEZZA:</div><div></div><div>0</div><div><input type="checkbox"/> RADENTI MASSI IN PIETRA</div><div><input type="checkbox"/> MASSI IN CEMENTO</div><div><input type="checkbox"/> SACCHI DI SABBIA</div></div>	<div>TIPOLOGIA</div> <div><div><input type="checkbox"/> EMERSA</div><div><input type="checkbox"/> SOFFOLTA</div><div><input type="checkbox"/> SOMMERSA</div></div>												
<div><input type="checkbox"/> A PENNELLO</div>	<div>MATERIALI</div> <div><div>NUMERO:</div><div></div><div>0</div><div>LUNGHEZZA</div><div></div><div>0</div><div>INTERASSE</div><div></div><div>0</div><div><input type="checkbox"/> MASSI IN PIETRA</div><div><input type="checkbox"/> MASSI IN CEMENTO</div><div><input type="checkbox"/> SACCHI DI SABBIA</div></div>	<div>TIPOLOGIA</div> <div><div><input type="checkbox"/> EMERSE</div><div><input type="checkbox"/> SOFFOLTE</div><div><input type="checkbox"/> SOMMERSE</div></div>												
<div>DINAMICA DELLA COSTA</div> <div><div><input type="checkbox"/> EROSIONE</div><div><input type="checkbox"/> RIPASCIMENTO</div><div><input type="checkbox"/> STABILE</div></div>														
<div>NOTE</div> <div></div>														

DATA:	 COMUNE DI RAVENNA AREA 6: PIANIFICAZIONE TERRITORIALE SERVIZIO PROGETTAZIONE URBANISTICA	COD AREA:	NUM SCHEDA:
		1186	09.517
RILEVATORE:		LOCALITA':	
GIUNCHI - MINGUZZI		LIDO DI SAVIO	
AGGIORNAMENTO:		CATASTO RAVENNA	
	CENSIMENTO SPIAGGE LIBERE	SEZIONE:	S
	Pagina 2	FOGLIO:	75
PAGINA 1		MAPPALE:	19

TIPOLOGIA

☐ SPIAGGIA LIBERA DA CONCESSIONI☐ SPIAGGIA NATURISTI

VINCOLI AMBIENTALI VIGENTI

- ☐ VINCOLO IDROGEOLOGICO
☐ RISERVE NATURALI DELLO STATO
☐ ZONA DI PROTEZIONE SPECIALE
☐ SITI INTERESSE COMUNITARIO
☐ VINCOLO PAESISTICO LR31/2002
- L. R. 27/88 - L. 1039/39
- L. 1497/39 - L. 431 / 85

PROPRIETA' AREA

- ☐ COMUNE ☐ DEM. FORESTALE
☒ DEM. MARITTIMO ☐ PRIVATA

DIMENSIONI

LUNGHEZZA MAX: 0
LARGHEZZA MAX: 0
SUPERFICIE TOTALE: 0

INQUADRAMENTO



FOTO SATELLITARE TRATTO



CONNESSIONI ALLE RETI

- ☐ PISTA CICLABILE
☐ TRASPORTO PUBBLICO
☐ PARCHEGGI

DIST. SPIAGGIA

- ☐ > 300 ML
☐ > 300 ML
☐ > 300 ML

FILTRI

- ☐ PINETA ML
☐ DUNA ML
☐ RECINZIONI ML

LARGH.

0
0
0

ALT.

0
0
0

ACCESSIBILITA'

- ☐ ESCLUSIVA ☐ DIRETTA
☐ PRESENZA BARRIERE ARCH

PERCORSI

- ☐ CARRABILE
☐ PEDONALE

NUMERO

0
0

FREQUENZA

0
0

PAVIMENTAZ.

PROPRIETA' PERCORSI

- ☐ COMUNE
☐ DEMANIO FORESTALE
☐ DEMANIO MARITTIMO
☐ PRIVATA

DATI CONCESSIONE

CONCESSIONE N: 0 DATA RILASCIO
SCADENZA:
INTESTATARIO CONCESSIONE:
SEZIONE:

RECINZIONI AREA

- ☐ LEGNO 0
☐ RETE METALLICA 0
☐ VEGETAZIONE 0
☐ CEMENTO 0
☐ MURATURA 0

ALTEZZA

0
0
0
0
0

PRESENZA SERVIZI

- ☐ SERVIZI IGIENICI ☐ PUNTI RISTORO
☐ PERCORSI PAVIM. ☐ BARRIERE ARCHITET.
☐ STRUTT SALVAT. N.
☐ AREE DI SALVAT. MQ
☐ SERV. MANUTENZIONE

ARREDI


- ☐ CARTELLI BACH.
☐ CESTINI
☐ ILLUMINAZIONE
☐ AIUOLE

STATO DI CONSERVAZIONE

AREA RETROSTANTE:

FOTO 1

FOTO 2

<div>DATA:</div> <div></div> <div>RILEVATORE:</div> <div>GIUNCHI - MINGUZZI</div> <div>AGGIORNAMENTO:</div> <div></div> <div>PAGINA 2</div>		<div><div>COMUNE DI RAVENNA</div><div>AREA 6: PLANIFICAZIONE TERRITORIALE</div><div>SERVIZIO PROGETTAZIONE URBANISTICA</div></div> <div>CENSIMENTO SPIAGGE LIBERE</div>		<div>COD AREA:</div> <div>1186</div> <div>NUM SCHEDA:</div> <div>09.517</div> <div>LOCALITA':</div> <div>LIDO DI SAVIO</div> <div>CATASTO RAVENNA</div> <div>SEZIONE:</div> <div>S</div> <div>FOGLIO:</div> <div>75</div> <div>MAPPALE:</div> <div>19</div>													
<div>TIPOLOGIA</div> <div><input type="checkbox"/> SPIAGGIA LIBERA DA CONCESSIONI<input type="checkbox"/> SPIAGGIA NATURISTI<input type="checkbox"/></div>																	
<div>PRESENZA DI DUNE</div> <table><tr><td colspan="2"><div>CARATTERISTICHE</div><div><input type="checkbox"/> PORZIONE DI DUNA<input type="checkbox"/> PRESENZA DI VEGETAZIONE</div><div><input type="checkbox"/> CONTINUA<input type="checkbox"/> SOGGETTA A CALPESTIO</div><div><div>RIFERIMENTO SCHEDA</div><div></div></div><div><input type="checkbox"/> PRES. DI CAPANNI<div></div></div></td><td colspan="2"><div>RECINZIONI</div><div><input type="checkbox"/> LEGNO<input type="checkbox"/> FERRO<input type="checkbox"/> CEMENTO<input type="checkbox"/> RETE METALIICA</div></td><td colspan="2"><div>FOTO 3</div><div></div></td></tr><tr><td colspan="2"><div>DIMENSIONI</div><div>FRONTE ML.<div></div>0</div><div>PROFONDITA' ML.<div></div>0</div><div>ALTEZZA ML.<div></div>0</div><div>SUPERFICIE MQ.<div></div>0</div></td><td colspan="2"><div>CONSERVAZIONE</div><div><input type="checkbox"/> INSUFFICIENTE<input type="checkbox"/> SUFFICIENTE<input type="checkbox"/> BUONO<input type="checkbox"/> OTTIMO</div></td><td colspan="2"></td></tr></table>						<div>CARATTERISTICHE</div> <div><input type="checkbox"/> PORZIONE DI DUNA<input type="checkbox"/> PRESENZA DI VEGETAZIONE</div> <div><input type="checkbox"/> CONTINUA<input type="checkbox"/> SOGGETTA A CALPESTIO</div> <div><div>RIFERIMENTO SCHEDA</div><div></div></div> <div><input type="checkbox"/> PRES. DI CAPANNI<div></div></div>		<div>RECINZIONI</div> <div><input type="checkbox"/> LEGNO<input type="checkbox"/> FERRO<input type="checkbox"/> CEMENTO<input type="checkbox"/> RETE METALIICA</div>		<div>FOTO 3</div> <div></div>		<div>DIMENSIONI</div> <div>FRONTE ML.<div></div>0</div> <div>PROFONDITA' ML.<div></div>0</div> <div>ALTEZZA ML.<div></div>0</div> <div>SUPERFICIE MQ.<div></div>0</div>		<div>CONSERVAZIONE</div> <div><input type="checkbox"/> INSUFFICIENTE<input type="checkbox"/> SUFFICIENTE<input type="checkbox"/> BUONO<input type="checkbox"/> OTTIMO</div>			
<div>CARATTERISTICHE</div> <div><input type="checkbox"/> PORZIONE DI DUNA<input type="checkbox"/> PRESENZA DI VEGETAZIONE</div> <div><input type="checkbox"/> CONTINUA<input type="checkbox"/> SOGGETTA A CALPESTIO</div> <div><div>RIFERIMENTO SCHEDA</div><div></div></div> <div><input type="checkbox"/> PRES. DI CAPANNI<div></div></div>		<div>RECINZIONI</div> <div><input type="checkbox"/> LEGNO<input type="checkbox"/> FERRO<input type="checkbox"/> CEMENTO<input type="checkbox"/> RETE METALIICA</div>		<div>FOTO 3</div> <div></div>													
<div>DIMENSIONI</div> <div>FRONTE ML.<div></div>0</div> <div>PROFONDITA' ML.<div></div>0</div> <div>ALTEZZA ML.<div></div>0</div> <div>SUPERFICIE MQ.<div></div>0</div>		<div>CONSERVAZIONE</div> <div><input type="checkbox"/> INSUFFICIENTE<input type="checkbox"/> SUFFICIENTE<input type="checkbox"/> BUONO<input type="checkbox"/> OTTIMO</div>															
<div>PRESENZA DI PINETE</div> <table><tr><td colspan="2"><div>CARATTERISTICHE</div><div><input type="checkbox"/> BASSURE<input type="checkbox"/> PRESENZA DI SOTTOBOSCO</div><div><input type="checkbox"/> PERCORSI<input type="checkbox"/> SOGGETTA A CALPESTIO</div><div>RIFERIMENTO SCHEDA:<div></div></div><div>PRESENZA STRUTTURE:<div></div></div></td><td colspan="2"><div>RECINZIONI</div><div><input type="checkbox"/> LEGNO<input type="checkbox"/> FERRO<input type="checkbox"/> CEMENTO<input type="checkbox"/> RETE METALLICA</div></td><td colspan="2"><div>FOTO 4</div><div></div></td></tr><tr><td colspan="2"><div>DIMENSIONI</div><div>FRONTE ML.<div></div>0</div><div>PROFONDITA' ML.<div></div>0</div><div>ALTEZZA ML.<div></div>0</div><div>SUPERFICIE MQ.<div></div>0</div></td><td colspan="2"><div>CONSERVAZIONE</div><div><input type="checkbox"/> INSUFFICIENTE<input type="checkbox"/> SUFFICIENTE<input type="checkbox"/> BUONO<input type="checkbox"/> OTTIMO</div></td><td colspan="2"></td></tr></table>						<div>CARATTERISTICHE</div> <div><input type="checkbox"/> BASSURE<input type="checkbox"/> PRESENZA DI SOTTOBOSCO</div> <div><input type="checkbox"/> PERCORSI<input type="checkbox"/> SOGGETTA A CALPESTIO</div> <div>RIFERIMENTO SCHEDA:<div></div></div> <div>PRESENZA STRUTTURE:<div></div></div>		<div>RECINZIONI</div> <div><input type="checkbox"/> LEGNO<input type="checkbox"/> FERRO<input type="checkbox"/> CEMENTO<input type="checkbox"/> RETE METALLICA</div>		<div>FOTO 4</div> <div></div>		<div>DIMENSIONI</div> <div>FRONTE ML.<div></div>0</div> <div>PROFONDITA' ML.<div></div>0</div> <div>ALTEZZA ML.<div></div>0</div> <div>SUPERFICIE MQ.<div></div>0</div>		<div>CONSERVAZIONE</div> <div><input type="checkbox"/> INSUFFICIENTE<input type="checkbox"/> SUFFICIENTE<input type="checkbox"/> BUONO<input type="checkbox"/> OTTIMO</div>			
<div>CARATTERISTICHE</div> <div><input type="checkbox"/> BASSURE<input type="checkbox"/> PRESENZA DI SOTTOBOSCO</div> <div><input type="checkbox"/> PERCORSI<input type="checkbox"/> SOGGETTA A CALPESTIO</div> <div>RIFERIMENTO SCHEDA:<div></div></div> <div>PRESENZA STRUTTURE:<div></div></div>		<div>RECINZIONI</div> <div><input type="checkbox"/> LEGNO<input type="checkbox"/> FERRO<input type="checkbox"/> CEMENTO<input type="checkbox"/> RETE METALLICA</div>		<div>FOTO 4</div> <div></div>													
<div>DIMENSIONI</div> <div>FRONTE ML.<div></div>0</div> <div>PROFONDITA' ML.<div></div>0</div> <div>ALTEZZA ML.<div></div>0</div> <div>SUPERFICIE MQ.<div></div>0</div>		<div>CONSERVAZIONE</div> <div><input type="checkbox"/> INSUFFICIENTE<input type="checkbox"/> SUFFICIENTE<input type="checkbox"/> BUONO<input type="checkbox"/> OTTIMO</div>															
<div>PROTEZIONE COSTA</div> <table><tr><td><input type="checkbox"/> PARALLELE</td><td><div>MATERIALI</div><div><input type="checkbox"/> CONTINUE<input type="checkbox"/> MASSI IN PIETRA</div><div>DIST. COSTA<div></div>0<input type="checkbox"/> MASSI IN CEMENTO</div><div>INTERASSE:<div></div>0<input type="checkbox"/> SACCHI DI SABBIA</div></td><td><div>TIPOLOGIA</div><div><input type="checkbox"/> EMERSE<input type="checkbox"/> SOFFOLTE<input type="checkbox"/> SOMMERSE</div></td></tr><tr><td><input type="checkbox"/> RADENTI</td><td><div>MATERIALI</div><div><input type="checkbox"/> CONTINUE<input type="checkbox"/> RADENTI MASSI IN PIETRA</div><div>LUNGHEZZA:<div></div>0<input type="checkbox"/> MASSI IN CEMENTO</div><div><input type="checkbox"/> SACCHI DI SABBIA</div></td><td><div>TIPOLOGIA</div><div><input type="checkbox"/> EMERSA<input type="checkbox"/> SOFFOLTA<input type="checkbox"/> SOMMERSA</div></td></tr><tr><td><input type="checkbox"/> A PENNELLO</td><td><div>MATERIALI</div><div>NUMERO:<div></div>0<input type="checkbox"/> MASSI IN PIETRA</div><div>LUNGHEZZA<div></div>0<input type="checkbox"/> MASSI IN CEMENTO</div><div>INTERASSE<div></div>0<input type="checkbox"/> SACCHI DI SABBIA</div></td><td><div>TIPOLOGIA</div><div><input type="checkbox"/> EMERSE<input type="checkbox"/> SOFFOLTE<input type="checkbox"/> SOMMERSE</div></td></tr></table>						<input type="checkbox"/> PARALLELE	<div>MATERIALI</div> <div><input type="checkbox"/> CONTINUE<input type="checkbox"/> MASSI IN PIETRA</div> <div>DIST. COSTA<div></div>0<input type="checkbox"/> MASSI IN CEMENTO</div> <div>INTERASSE:<div></div>0<input type="checkbox"/> SACCHI DI SABBIA</div>	<div>TIPOLOGIA</div> <div><input type="checkbox"/> EMERSE<input type="checkbox"/> SOFFOLTE<input type="checkbox"/> SOMMERSE</div>	<input type="checkbox"/> RADENTI	<div>MATERIALI</div> <div><input type="checkbox"/> CONTINUE<input type="checkbox"/> RADENTI MASSI IN PIETRA</div> <div>LUNGHEZZA:<div></div>0<input type="checkbox"/> MASSI IN CEMENTO</div> <div><input type="checkbox"/> SACCHI DI SABBIA</div>	<div>TIPOLOGIA</div> <div><input type="checkbox"/> EMERSA<input type="checkbox"/> SOFFOLTA<input type="checkbox"/> SOMMERSA</div>	<input type="checkbox"/> A PENNELLO	<div>MATERIALI</div> <div>NUMERO:<div></div>0<input type="checkbox"/> MASSI IN PIETRA</div> <div>LUNGHEZZA<div></div>0<input type="checkbox"/> MASSI IN CEMENTO</div> <div>INTERASSE<div></div>0<input type="checkbox"/> SACCHI DI SABBIA</div>	<div>TIPOLOGIA</div> <div><input type="checkbox"/> EMERSE<input type="checkbox"/> SOFFOLTE<input type="checkbox"/> SOMMERSE</div>			
<input type="checkbox"/> PARALLELE	<div>MATERIALI</div> <div><input type="checkbox"/> CONTINUE<input type="checkbox"/> MASSI IN PIETRA</div> <div>DIST. COSTA<div></div>0<input type="checkbox"/> MASSI IN CEMENTO</div> <div>INTERASSE:<div></div>0<input type="checkbox"/> SACCHI DI SABBIA</div>	<div>TIPOLOGIA</div> <div><input type="checkbox"/> EMERSE<input type="checkbox"/> SOFFOLTE<input type="checkbox"/> SOMMERSE</div>															
<input type="checkbox"/> RADENTI	<div>MATERIALI</div> <div><input type="checkbox"/> CONTINUE<input type="checkbox"/> RADENTI MASSI IN PIETRA</div> <div>LUNGHEZZA:<div></div>0<input type="checkbox"/> MASSI IN CEMENTO</div> <div><input type="checkbox"/> SACCHI DI SABBIA</div>	<div>TIPOLOGIA</div> <div><input type="checkbox"/> EMERSA<input type="checkbox"/> SOFFOLTA<input type="checkbox"/> SOMMERSA</div>															
<input type="checkbox"/> A PENNELLO	<div>MATERIALI</div> <div>NUMERO:<div></div>0<input type="checkbox"/> MASSI IN PIETRA</div> <div>LUNGHEZZA<div></div>0<input type="checkbox"/> MASSI IN CEMENTO</div> <div>INTERASSE<div></div>0<input type="checkbox"/> SACCHI DI SABBIA</div>	<div>TIPOLOGIA</div> <div><input type="checkbox"/> EMERSE<input type="checkbox"/> SOFFOLTE<input type="checkbox"/> SOMMERSE</div>															
<div>DINAMICA DELLA COSTA</div> <div><input type="checkbox"/> EROSIONE<input type="checkbox"/> RIPASCIMENTO<input type="checkbox"/> STABILE</div>																	
<div>NOTE</div> <div></div>																	

DATA:	 COMUNE DI RAVENNA AREA 6: PIANIFICAZIONE TERRITORIALE SERVIZIO PROGETTAZIONE URBANISTICA	COD AREA:	NUM SCHEDA:
		1187	09.518
RILEVATORE:		LOCALITA':	
GIUNCHI - MINGUZZI		LIDO DI SAVIO	
AGGIORNAMENTO:	CENSIMENTO SPIAGGE LIBERE	CATASTO RAVENNA	
		SEZIONE: S	
		FOGLIO: 75	
		MAPPALE: 19	
PAGINA 1	Pagina 2		

TIPOLOGIA

☐ SPIAGGIA LIBERA DA CONCESSIONI☐ SPIAGGIA NATURISTI

VINCOLI AMBIENTALI VIGENTI

- ☐ VINCOLO IDROGEOLOGICO
☐ RISERVE NATURALI DELLO STATO
☐ ZONA DI PROTEZIONE SPECIALE
☐ SITI INTERESSE COMUNITARIO
☐ VINCOLO PAESISTICO LR31/2002
- L. R. 27/88 - L. 1039/39
- L. 1497/39 - L. 431 / 85

PROPRIETA' AREA

- ☐ COMUNE ☐ DEM. FORESTALE
☒ DEM. MARITTIMO ☐ PRIVATA

DIMENSIONI

LUNGHEZZA MAX: 0
LARGHEZZA MAX: 0
SUPERFICIE TOTALE: 0

INQUADRAMENTO



FOTO SATELLITARE TRATTO



CONNESSIONI ALLE RETI

- ☐ PISTA CICLABILE
☐ TRASPORTO PUBBLICO
☒ PARCHEGGI

DIST. SPIAGGIA

- ☐ > 300 ML
☐ > 300 ML
☐ > 300 ML

FILTRI

- ☐ PINETA ML
☐ DUNA ML
☐ RECINZIONI ML

LARGH.

0
0
0

ALT.

0
0
0

ACCESSIBILITA'

- ☐ ESCLUSIVA ☐ DIRETTA
☐ PRESENZA BARRIERE ARCH

PERCORSI

- ☐ CARRABILE
☐ PEDONALE

NUMERO

0
0

FREQUENZA

0
0

PAVIMENTAZ.

PROPRIETA' PERCORSI

- ☐ COMUNE
☐ DEMANIO FORESTALE
☐ DEMANIO MARITTIMO
☐ PRIVATA

DATI CONCESSIONE

CONCESSIONE N: 0 DATA RILASCIO
SCADENZA:
INTESTATARIO CONCESSIONE:
SEZIONE:

RECINZIONI AREA

- ☐ LEGNO 0
☐ RETE METALLICA 0
☐ VEGETAZIONE 0
☐ CEMENTO 0
☐ MURATURA 0

ALTEZZA

0
0
0
0
0

PRESENZA SERVIZI

- ☐ SERVIZI IGIENICI ☐ PUNTI RISTORO
☐ PERCORSI PAVIM. ☐ BARRIERE ARCHITET.
☐ STRUTT SALVAT. N.
☐ AREE DI SALVAT. MQ
☐ SERV. MANUTENZIONE

ARREDI


- ☐ CARTELLI BACH.
☐ CESTINI
☐ ILLUMINAZIONE
☐ AIUOLE

STATO DI CONSERVAZIONE

AREA RETROSTANTE:

FOTO 1

FOTO 2

<div>DATA:</div> <div></div> <div>RILEVATORE:</div> <div>GIUNCHI - MINGUZZI</div> <div>AGGIORNAMENTO:</div> <div></div> <div>PAGINA 2</div>		<div><div></div><div>COMUNE DI RAVENNA</div><div>AREA 6: PLANIFICAZIONE TERRITORIALE SERVIZIO PROGETTAZIONE URBANISTICA</div></div> <div>CENSIMENTO SPIAGGE LIBERE</div>		<div><div>COD AREA:</div><div>1187</div><div>NUM SCHEDA:</div><div>09.518</div></div> <div><div>LOCALITA':</div><div>LIDO DI SAVIO</div></div> <div><div>CATASTO RAVENNA</div><div>SEZIONE:</div><div>S</div><div>FOGLIO:</div><div>75</div><div>MAPPALE:</div><div>19</div></div>										
<div>TIPOLOGIA</div> <div><div><input type="checkbox"/> SPIAGGIA LIBERA DA CONCESSIONI</div><div><input type="checkbox"/> SPIAGGIA NATURISTI</div><div></div></div>														
<div>PRESENZA DI DUNE</div> <table><tr><td colspan="2"><div>CARATTERISTICHE</div><div><div><input type="checkbox"/> PORZIONE DI DUNA</div><div><input type="checkbox"/> PRESENZA DI VEGETAZIONE</div><div><input type="checkbox"/> CONTINUA</div><div><input type="checkbox"/> SOGGETTA A CALPESTIO</div><div><div>RIFERIMENTO SCHEDA</div><div></div></div><div><input type="checkbox"/> PRES. DI CAPANNI</div><div></div></div></td><td><div>RECINZIONI</div><div><div><input type="checkbox"/> LEGNO</div><div><input type="checkbox"/> FERRO</div><div><input type="checkbox"/> CEMENTO</div><div><input type="checkbox"/> RETE METALIICA</div></div></td></tr><tr><td colspan="2"><div>DIMENSIONI</div><div><div>FRONTE ML.</div><div></div><div>0</div><div>PROFONDITA' ML.</div><div></div><div>0</div><div>ALTEZZA ML.</div><div></div><div>0</div><div>SUPERFICIE MQ.</div><div></div><div>0</div></div></td><td><div>CONSERVAZIONE</div><div><div><input type="checkbox"/> INSUFFICIENTE</div><div><input type="checkbox"/> SUFFICIENTE</div><div><input type="checkbox"/> BUONO</div><div><input type="checkbox"/> OTTIMO</div></div></td></tr></table>						<div>CARATTERISTICHE</div> <div><div><input type="checkbox"/> PORZIONE DI DUNA</div><div><input type="checkbox"/> PRESENZA DI VEGETAZIONE</div><div><input type="checkbox"/> CONTINUA</div><div><input type="checkbox"/> SOGGETTA A CALPESTIO</div><div><div>RIFERIMENTO SCHEDA</div><div></div></div><div><input type="checkbox"/> PRES. DI CAPANNI</div><div></div></div>		<div>RECINZIONI</div> <div><div><input type="checkbox"/> LEGNO</div><div><input type="checkbox"/> FERRO</div><div><input type="checkbox"/> CEMENTO</div><div><input type="checkbox"/> RETE METALIICA</div></div>	<div>DIMENSIONI</div> <div><div>FRONTE ML.</div><div></div><div>0</div><div>PROFONDITA' ML.</div><div></div><div>0</div><div>ALTEZZA ML.</div><div></div><div>0</div><div>SUPERFICIE MQ.</div><div></div><div>0</div></div>		<div>CONSERVAZIONE</div> <div><div><input type="checkbox"/> INSUFFICIENTE</div><div><input type="checkbox"/> SUFFICIENTE</div><div><input type="checkbox"/> BUONO</div><div><input type="checkbox"/> OTTIMO</div></div>			
<div>CARATTERISTICHE</div> <div><div><input type="checkbox"/> PORZIONE DI DUNA</div><div><input type="checkbox"/> PRESENZA DI VEGETAZIONE</div><div><input type="checkbox"/> CONTINUA</div><div><input type="checkbox"/> SOGGETTA A CALPESTIO</div><div><div>RIFERIMENTO SCHEDA</div><div></div></div><div><input type="checkbox"/> PRES. DI CAPANNI</div><div></div></div>		<div>RECINZIONI</div> <div><div><input type="checkbox"/> LEGNO</div><div><input type="checkbox"/> FERRO</div><div><input type="checkbox"/> CEMENTO</div><div><input type="checkbox"/> RETE METALIICA</div></div>												
<div>DIMENSIONI</div> <div><div>FRONTE ML.</div><div></div><div>0</div><div>PROFONDITA' ML.</div><div></div><div>0</div><div>ALTEZZA ML.</div><div></div><div>0</div><div>SUPERFICIE MQ.</div><div></div><div>0</div></div>		<div>CONSERVAZIONE</div> <div><div><input type="checkbox"/> INSUFFICIENTE</div><div><input type="checkbox"/> SUFFICIENTE</div><div><input type="checkbox"/> BUONO</div><div><input type="checkbox"/> OTTIMO</div></div>												
<div>FOTO 3</div> <div></div>														
<div>PRESENZA DI PINETE</div> <table><tr><td colspan="2"><div>CARATTERISTICHE</div><div><div><input type="checkbox"/> BASSURE</div><div><input type="checkbox"/> PRESENZA DI SOTTOBOSCO</div><div><input type="checkbox"/> PERCORSI</div><div><input type="checkbox"/> SOGGETTA A CALPESTIO</div><div>RIFERIMENTO SCHEDA:</div><div></div><div>PRESENZA STRUTTURE:</div><div></div></div></td><td><div>RECINZIONI</div><div><div><input type="checkbox"/> LEGNO</div><div><input type="checkbox"/> FERRO</div><div><input type="checkbox"/> CEMENTO</div><div><input type="checkbox"/> RETE METALLICA</div></div></td></tr><tr><td colspan="2"><div>DIMENSIONI</div><div><div>FRONTE ML.</div><div></div><div>0</div><div>PROFONDITA' ML</div><div></div><div>0</div><div>ALTEZZA ML</div><div></div><div>0</div><div>SUPERFICIE MQ.</div><div></div><div>0</div></div></td><td><div>CONSERVAZIONE</div><div><div><input type="checkbox"/> INSUFFICIENTE</div><div><input type="checkbox"/> SUFFICIENTE</div><div><input type="checkbox"/> BUONO</div><div><input type="checkbox"/> OTTIMO</div></div></td></tr></table>						<div>CARATTERISTICHE</div> <div><div><input type="checkbox"/> BASSURE</div><div><input type="checkbox"/> PRESENZA DI SOTTOBOSCO</div><div><input type="checkbox"/> PERCORSI</div><div><input type="checkbox"/> SOGGETTA A CALPESTIO</div><div>RIFERIMENTO SCHEDA:</div><div></div><div>PRESENZA STRUTTURE:</div><div></div></div>		<div>RECINZIONI</div> <div><div><input type="checkbox"/> LEGNO</div><div><input type="checkbox"/> FERRO</div><div><input type="checkbox"/> CEMENTO</div><div><input type="checkbox"/> RETE METALLICA</div></div>	<div>DIMENSIONI</div> <div><div>FRONTE ML.</div><div></div><div>0</div><div>PROFONDITA' ML</div><div></div><div>0</div><div>ALTEZZA ML</div><div></div><div>0</div><div>SUPERFICIE MQ.</div><div></div><div>0</div></div>		<div>CONSERVAZIONE</div> <div><div><input type="checkbox"/> INSUFFICIENTE</div><div><input type="checkbox"/> SUFFICIENTE</div><div><input type="checkbox"/> BUONO</div><div><input type="checkbox"/> OTTIMO</div></div>			
<div>CARATTERISTICHE</div> <div><div><input type="checkbox"/> BASSURE</div><div><input type="checkbox"/> PRESENZA DI SOTTOBOSCO</div><div><input type="checkbox"/> PERCORSI</div><div><input type="checkbox"/> SOGGETTA A CALPESTIO</div><div>RIFERIMENTO SCHEDA:</div><div></div><div>PRESENZA STRUTTURE:</div><div></div></div>		<div>RECINZIONI</div> <div><div><input type="checkbox"/> LEGNO</div><div><input type="checkbox"/> FERRO</div><div><input type="checkbox"/> CEMENTO</div><div><input type="checkbox"/> RETE METALLICA</div></div>												
<div>DIMENSIONI</div> <div><div>FRONTE ML.</div><div></div><div>0</div><div>PROFONDITA' ML</div><div></div><div>0</div><div>ALTEZZA ML</div><div></div><div>0</div><div>SUPERFICIE MQ.</div><div></div><div>0</div></div>		<div>CONSERVAZIONE</div> <div><div><input type="checkbox"/> INSUFFICIENTE</div><div><input type="checkbox"/> SUFFICIENTE</div><div><input type="checkbox"/> BUONO</div><div><input type="checkbox"/> OTTIMO</div></div>												
<div>FOTO 4</div> <div></div>														
<div>PROTEZIONE COSTA</div> <table><tr><td><div><input type="checkbox"/> PARALLELE</div><div><div>CONTINUE</div><div>DIST. COSTA</div><div>0</div><div>INTERASSE:</div><div>0</div></div></td><td><div>MATERIALI</div><div><div><input type="checkbox"/> MASSI IN PIETRA</div><div><input type="checkbox"/> MASSI IN CEMENTO</div><div><input type="checkbox"/> SACCHI DI SABBIA</div></div></td><td><div>TIPOLOGIA</div><div><div><input type="checkbox"/> EMERSE</div><div><input type="checkbox"/> SOFFOLTE</div><div><input type="checkbox"/> SOMMERSE</div></div></td></tr><tr><td><div><input type="checkbox"/> RADENTI</div><div><div>CONTINUE</div><div>LUNGHEZZA:</div><div>0</div></div></td><td><div>MATERIALI</div><div><div><input type="checkbox"/> RADENTI MASSI IN PIETRA</div><div><input type="checkbox"/> MASSI IN CEMENTO</div><div><input type="checkbox"/> SACCHI DI SABBIA</div></div></td><td><div>TIPOLOGIA</div><div><div><input type="checkbox"/> EMERSA</div><div><input type="checkbox"/> SOFFOLTA</div><div><input type="checkbox"/> SOMMERSA</div></div></td></tr><tr><td><div><input type="checkbox"/> A PENNELLO</div><div><div>NUMERO:</div><div>0</div><div>LUNGHEZZA</div><div>0</div><div>INTERASSE</div><div>0</div></div></td><td><div>MATERIALI</div><div><div><input type="checkbox"/> MASSI IN PIETRA</div><div><input type="checkbox"/> MASSI IN CEMENTO</div><div><input type="checkbox"/> SACCHI DI SABBIA</div></div></td><td><div>TIPOLOGIA</div><div><div><input type="checkbox"/> EMERSE</div><div><input type="checkbox"/> SOFFOLTE</div><div><input type="checkbox"/> SOMMERSE</div></div></td></tr></table>						<div><input type="checkbox"/> PARALLELE</div> <div><div>CONTINUE</div><div>DIST. COSTA</div><div>0</div><div>INTERASSE:</div><div>0</div></div>	<div>MATERIALI</div> <div><div><input type="checkbox"/> MASSI IN PIETRA</div><div><input type="checkbox"/> MASSI IN CEMENTO</div><div><input type="checkbox"/> SACCHI DI SABBIA</div></div>	<div>TIPOLOGIA</div> <div><div><input type="checkbox"/> EMERSE</div><div><input type="checkbox"/> SOFFOLTE</div><div><input type="checkbox"/> SOMMERSE</div></div>	<div><input type="checkbox"/> RADENTI</div> <div><div>CONTINUE</div><div>LUNGHEZZA:</div><div>0</div></div>	<div>MATERIALI</div> <div><div><input type="checkbox"/> RADENTI MASSI IN PIETRA</div><div><input type="checkbox"/> MASSI IN CEMENTO</div><div><input type="checkbox"/> SACCHI DI SABBIA</div></div>	<div>TIPOLOGIA</div> <div><div><input type="checkbox"/> EMERSA</div><div><input type="checkbox"/> SOFFOLTA</div><div><input type="checkbox"/> SOMMERSA</div></div>	<div><input type="checkbox"/> A PENNELLO</div> <div><div>NUMERO:</div><div>0</div><div>LUNGHEZZA</div><div>0</div><div>INTERASSE</div><div>0</div></div>	<div>MATERIALI</div> <div><div><input type="checkbox"/> MASSI IN PIETRA</div><div><input type="checkbox"/> MASSI IN CEMENTO</div><div><input type="checkbox"/> SACCHI DI SABBIA</div></div>	<div>TIPOLOGIA</div> <div><div><input type="checkbox"/> EMERSE</div><div><input type="checkbox"/> SOFFOLTE</div><div><input type="checkbox"/> SOMMERSE</div></div>
<div><input type="checkbox"/> PARALLELE</div> <div><div>CONTINUE</div><div>DIST. COSTA</div><div>0</div><div>INTERASSE:</div><div>0</div></div>	<div>MATERIALI</div> <div><div><input type="checkbox"/> MASSI IN PIETRA</div><div><input type="checkbox"/> MASSI IN CEMENTO</div><div><input type="checkbox"/> SACCHI DI SABBIA</div></div>	<div>TIPOLOGIA</div> <div><div><input type="checkbox"/> EMERSE</div><div><input type="checkbox"/> SOFFOLTE</div><div><input type="checkbox"/> SOMMERSE</div></div>												
<div><input type="checkbox"/> RADENTI</div> <div><div>CONTINUE</div><div>LUNGHEZZA:</div><div>0</div></div>	<div>MATERIALI</div> <div><div><input type="checkbox"/> RADENTI MASSI IN PIETRA</div><div><input type="checkbox"/> MASSI IN CEMENTO</div><div><input type="checkbox"/> SACCHI DI SABBIA</div></div>	<div>TIPOLOGIA</div> <div><div><input type="checkbox"/> EMERSA</div><div><input type="checkbox"/> SOFFOLTA</div><div><input type="checkbox"/> SOMMERSA</div></div>												
<div><input type="checkbox"/> A PENNELLO</div> <div><div>NUMERO:</div><div>0</div><div>LUNGHEZZA</div><div>0</div><div>INTERASSE</div><div>0</div></div>	<div>MATERIALI</div> <div><div><input type="checkbox"/> MASSI IN PIETRA</div><div><input type="checkbox"/> MASSI IN CEMENTO</div><div><input type="checkbox"/> SACCHI DI SABBIA</div></div>	<div>TIPOLOGIA</div> <div><div><input type="checkbox"/> EMERSE</div><div><input type="checkbox"/> SOFFOLTE</div><div><input type="checkbox"/> SOMMERSE</div></div>												
<div>FOTO 5</div> <div></div>														
<div>DINAMICA DELLA COSTA</div> <div><div><input type="checkbox"/> EROSIONE</div><div><input type="checkbox"/> RIPASCIMENTO</div><div><input type="checkbox"/> STABILE</div></div>														
<div>NOTE</div> <div></div>														

DATA:

RILEVATORE:

GIUNCHI - MINGUZZI

AGGIORNAMENTO:

PAGINA 1



COMUNE DI RAVENNA

AREA 6: PIANIFICAZIONE TERRITORIALE
SERVIZIO PROGETTAZIONE URBANISTICA

CENSIMENTO SPIAGGE LIBERE

Pagina 2

COD AREA:

1188

NUM SCHEDA:

09.519

LOCALITA':

LIDO DI SAVIO

CATASTO RAVENNA

SEZIONE:

S

FOGLIO:

75

MAPPALE:

19

TIPOLOGIA

☐ SPIAGGIA LIBERA DA CONCESSIONI☐ SPIAGGIA NATURISTI

VINCOLI AMBIENTALI VIGENTI

- ☐ VINCOLO IDROGEOLOGICO
☐ RISERVE NATURALI DELLO STATO
☐ ZONA DI PROTEZIONE SPECIALE
☐ SITI INTERESSE COMUNITARIO
☐ VINCOLO PAESISTICO LR31/2002
- L. R. 27/88 - L. 1039/39
- L. 1497/39 - L. 431 / 85

PROPRIETA' AREA

- ☐ COMUNE ☐ DEM. FORESTALE
☒ DEM. MARITTIMO ☐ PRIVATA

DIMENSIONI

LUNGHEZZA MAX: 0
LARGHEZZA MAX: 0
SUPERFICIE TOTALE: 0

INQUADRAMENTO

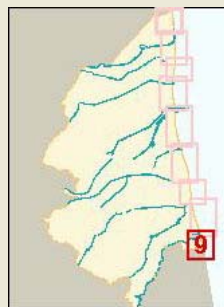


FOTO SATELLITARE TRATTO



CONNESSIONI ALLE RETI

- ☐ PISTA CICLABILE
☐ TRASPORTO PUBBLICO
☒ PARCHEGGI

DIST. SPIAGGIA

- ☐ > 300 ML
☐ > 300 ML
☐ > 300 ML

FILTRI

- ☐ PINETA ML
☐ DUNA ML
☐ RECINZIONI ML

LARGH.

0
0
0

ALT.

0
0
0

ACCESSIBILITA'

- ☐ ESCLUSIVA ☐ DIRETTA
☐ PRESENZA BARRIERE ARCH

PERCORSI

- ☐ CARRABILE
☐ PEDONALE

NUMERO

0
0

FREQUENZA

0
0

PAVIMENTAZ.

PROPRIETA' PERCORSI

- ☐ COMUNE
☐ DEMANIO FORESTALE
☐ DEMANIO MARITTIMO
☐ PRIVATA

DATI CONCESSIONE

CONCESSIONE N: 0 DATA RILASCIO

SCADENZA:

INTESTATARIO CONCESSIONE:

SEZIONE:

RECINZIONI AREA

ALTEZZA

- ☐ LEGNO 0
☐ RETE METALLICA 0
☐ VEGETAZIONE 0
☐ CEMENTO 0
☐ MURATURA 0

PRESENZA SERVIZI

- ☐ SERVIZI IGIENICI ☐ PUNTI RISTORO
☐ PERCORSI PAVIM. ☐ BARRIERE ARCHITET.
☐ STRUTT. SALVAT. N.
☐ AREE DI SALVAT. MQ
☐ SERV. MANUTENZIONE

ARREDI


- ☐ CARTELLI BACH.
☐ CESTINI
☐ ILLUMINAZIONE
☐ AIUOLE

STATO DI CONSERVAZIONE

AREA RETROSTANTE:

FOTO 1

FOTO 2

<div>DATA:</div> <div></div> <div>RILEVATORE:</div> <div>GIUNCHI - MINGUZZI</div> <div>AGGIORNAMENTO:</div> <div></div> <div>PAGINA 2</div>		<div><div></div><div>COMUNE DI RAVENNA</div><div>AREA 6: PLANIFICAZIONE TERRITORIALE</div><div>SERVIZIO PROGETTAZIONE URBANISTICA</div></div> <div>CENSIMENTO SPIAGGE LIBERE</div>		<div><div>COD AREA:</div><div>1188</div><div>NUM SCHEDA:</div><div>09.519</div></div> <div><div>LOCALITA':</div><div>LIDO DI SAVIO</div></div> <div><div>CATASTO RAVENNA</div><div>SEZIONE:</div><div>S</div><div>FOGLIO:</div><div>75</div><div>MAPPALE:</div><div>19</div></div>										
<div>TIPOLOGIA</div> <div><div><input type="checkbox"/> SPIAGGIA LIBERA DA CONCESSIONI</div><div><input type="checkbox"/> SPIAGGIA NATURISTI</div><div></div></div>														
<div>PRESENZA DI DUNE</div> <table><tr><td colspan="2"><div>CARATTERISTICHE</div><div><div><input type="checkbox"/> PORZIONE DI DUNA</div><div><input type="checkbox"/> PRESENZA DI VEGETAZIONE</div><div><input type="checkbox"/> CONTINUA</div><div><input type="checkbox"/> SOGGETTA A CALPESTIO</div><div><div>RIFERIMENTO SCHEDA</div><div></div></div><div><input type="checkbox"/> PRES. DI CAPANNI</div><div></div></div></td><td><div>RECINZIONI</div><div><div><input type="checkbox"/> LEGNO</div><div><input type="checkbox"/> FERRO</div><div><input type="checkbox"/> CEMENTO</div><div><input type="checkbox"/> RETE METALIICA</div></div></td></tr><tr><td colspan="2"><div>DIMENSIONI</div><div><div>FRONTE ML.</div><div></div><div>0</div><div>PROFONDITA' ML.</div><div></div><div>0</div><div>ALTEZZA ML.</div><div></div><div>0</div><div>SUPERFICIE MQ.</div><div></div><div>0</div></div></td><td><div>CONSERVAZIONE</div><div><div><input type="checkbox"/> INSUFFICIENTE</div><div><input type="checkbox"/> SUFFICIENTE</div><div><input type="checkbox"/> BUONO</div><div><input type="checkbox"/> OTTIMO</div></div></td></tr></table>						<div>CARATTERISTICHE</div> <div><div><input type="checkbox"/> PORZIONE DI DUNA</div><div><input type="checkbox"/> PRESENZA DI VEGETAZIONE</div><div><input type="checkbox"/> CONTINUA</div><div><input type="checkbox"/> SOGGETTA A CALPESTIO</div><div><div>RIFERIMENTO SCHEDA</div><div></div></div><div><input type="checkbox"/> PRES. DI CAPANNI</div><div></div></div>		<div>RECINZIONI</div> <div><div><input type="checkbox"/> LEGNO</div><div><input type="checkbox"/> FERRO</div><div><input type="checkbox"/> CEMENTO</div><div><input type="checkbox"/> RETE METALIICA</div></div>	<div>DIMENSIONI</div> <div><div>FRONTE ML.</div><div></div><div>0</div><div>PROFONDITA' ML.</div><div></div><div>0</div><div>ALTEZZA ML.</div><div></div><div>0</div><div>SUPERFICIE MQ.</div><div></div><div>0</div></div>		<div>CONSERVAZIONE</div> <div><div><input type="checkbox"/> INSUFFICIENTE</div><div><input type="checkbox"/> SUFFICIENTE</div><div><input type="checkbox"/> BUONO</div><div><input type="checkbox"/> OTTIMO</div></div>			
<div>CARATTERISTICHE</div> <div><div><input type="checkbox"/> PORZIONE DI DUNA</div><div><input type="checkbox"/> PRESENZA DI VEGETAZIONE</div><div><input type="checkbox"/> CONTINUA</div><div><input type="checkbox"/> SOGGETTA A CALPESTIO</div><div><div>RIFERIMENTO SCHEDA</div><div></div></div><div><input type="checkbox"/> PRES. DI CAPANNI</div><div></div></div>		<div>RECINZIONI</div> <div><div><input type="checkbox"/> LEGNO</div><div><input type="checkbox"/> FERRO</div><div><input type="checkbox"/> CEMENTO</div><div><input type="checkbox"/> RETE METALIICA</div></div>												
<div>DIMENSIONI</div> <div><div>FRONTE ML.</div><div></div><div>0</div><div>PROFONDITA' ML.</div><div></div><div>0</div><div>ALTEZZA ML.</div><div></div><div>0</div><div>SUPERFICIE MQ.</div><div></div><div>0</div></div>		<div>CONSERVAZIONE</div> <div><div><input type="checkbox"/> INSUFFICIENTE</div><div><input type="checkbox"/> SUFFICIENTE</div><div><input type="checkbox"/> BUONO</div><div><input type="checkbox"/> OTTIMO</div></div>												
<div>FOTO 3</div> <div></div>														
<div>PRESENZA DI PINETE</div> <table><tr><td colspan="2"><div>CARATTERISTICHE</div><div><div><input type="checkbox"/> BASSURE</div><div><input type="checkbox"/> PRESENZA DI SOTTOBOSCO</div><div><input type="checkbox"/> PERCORSI</div><div><input type="checkbox"/> SOGGETTA A CALPESTIO</div><div>RIFERIMENTO SCHEDA:</div><div></div><div>PRESENZA STRUTTURE:</div><div></div></div></td><td><div>RECINZIONI</div><div><div><input type="checkbox"/> LEGNO</div><div><input type="checkbox"/> FERRO</div><div><input type="checkbox"/> CEMENTO</div><div><input type="checkbox"/> RETE METALLICA</div></div></td></tr><tr><td colspan="2"><div>DIMENSIONI</div><div><div>FRONTE ML.</div><div></div><div>0</div><div>PROFONDITA' ML</div><div></div><div>0</div><div>ALTEZZA ML</div><div></div><div>0</div><div>SUPERFICIE MQ.</div><div></div><div>0</div></div></td><td><div>CONSERVAZIONE</div><div><div><input type="checkbox"/> INSUFFICIENTE</div><div><input type="checkbox"/> SUFFICIENTE</div><div><input type="checkbox"/> BUONO</div><div><input type="checkbox"/> OTTIMO</div></div></td></tr></table>						<div>CARATTERISTICHE</div> <div><div><input type="checkbox"/> BASSURE</div><div><input type="checkbox"/> PRESENZA DI SOTTOBOSCO</div><div><input type="checkbox"/> PERCORSI</div><div><input type="checkbox"/> SOGGETTA A CALPESTIO</div><div>RIFERIMENTO SCHEDA:</div><div></div><div>PRESENZA STRUTTURE:</div><div></div></div>		<div>RECINZIONI</div> <div><div><input type="checkbox"/> LEGNO</div><div><input type="checkbox"/> FERRO</div><div><input type="checkbox"/> CEMENTO</div><div><input type="checkbox"/> RETE METALLICA</div></div>	<div>DIMENSIONI</div> <div><div>FRONTE ML.</div><div></div><div>0</div><div>PROFONDITA' ML</div><div></div><div>0</div><div>ALTEZZA ML</div><div></div><div>0</div><div>SUPERFICIE MQ.</div><div></div><div>0</div></div>		<div>CONSERVAZIONE</div> <div><div><input type="checkbox"/> INSUFFICIENTE</div><div><input type="checkbox"/> SUFFICIENTE</div><div><input type="checkbox"/> BUONO</div><div><input type="checkbox"/> OTTIMO</div></div>			
<div>CARATTERISTICHE</div> <div><div><input type="checkbox"/> BASSURE</div><div><input type="checkbox"/> PRESENZA DI SOTTOBOSCO</div><div><input type="checkbox"/> PERCORSI</div><div><input type="checkbox"/> SOGGETTA A CALPESTIO</div><div>RIFERIMENTO SCHEDA:</div><div></div><div>PRESENZA STRUTTURE:</div><div></div></div>		<div>RECINZIONI</div> <div><div><input type="checkbox"/> LEGNO</div><div><input type="checkbox"/> FERRO</div><div><input type="checkbox"/> CEMENTO</div><div><input type="checkbox"/> RETE METALLICA</div></div>												
<div>DIMENSIONI</div> <div><div>FRONTE ML.</div><div></div><div>0</div><div>PROFONDITA' ML</div><div></div><div>0</div><div>ALTEZZA ML</div><div></div><div>0</div><div>SUPERFICIE MQ.</div><div></div><div>0</div></div>		<div>CONSERVAZIONE</div> <div><div><input type="checkbox"/> INSUFFICIENTE</div><div><input type="checkbox"/> SUFFICIENTE</div><div><input type="checkbox"/> BUONO</div><div><input type="checkbox"/> OTTIMO</div></div>												
<div>FOTO 4</div> <div></div>														
<div>PROTEZIONE COSTA</div> <table><tr><td><div><input type="checkbox"/> PARALLELE</div><div><div>CONTINUE</div><div>DIST. COSTA</div><div>0</div><div>INTERASSE:</div><div>0</div></div></td><td><div>MATERIALI</div><div><div><input type="checkbox"/> MASSI IN PIETRA</div><div><input type="checkbox"/> MASSI IN CEMENTO</div><div><input type="checkbox"/> SACCHI DI SABBIA</div></div></td><td><div>TIPOLOGIA</div><div><div><input type="checkbox"/> EMERSE</div><div><input type="checkbox"/> SOFFOLTE</div><div><input type="checkbox"/> SOMMERSE</div></div></td></tr><tr><td><div><input type="checkbox"/> RADENTI</div><div><div>CONTINUE</div><div>LUNGHEZZA:</div><div>0</div></div></td><td><div>MATERIALI</div><div><div><input type="checkbox"/> RADENTI MASSI IN PIETRA</div><div><input type="checkbox"/> MASSI IN CEMENTO</div><div><input type="checkbox"/> SACCHI DI SABBIA</div></div></td><td><div>TIPOLOGIA</div><div><div><input type="checkbox"/> EMERSA</div><div><input type="checkbox"/> SOFFOLTA</div><div><input type="checkbox"/> SOMMERSA</div></div></td></tr><tr><td><div><input type="checkbox"/> A PENNELLO</div><div><div>NUMERO:</div><div>0</div><div>LUNGHEZZA</div><div>0</div><div>INTERASSE</div><div>0</div></div></td><td><div>MATERIALI</div><div><div><input type="checkbox"/> MASSI IN PIETRA</div><div><input type="checkbox"/> MASSI IN CEMENTO</div><div><input type="checkbox"/> SACCHI DI SABBIA</div></div></td><td><div>TIPOLOGIA</div><div><div><input type="checkbox"/> EMERSE</div><div><input type="checkbox"/> SOFFOLTE</div><div><input type="checkbox"/> SOMMERSE</div></div></td></tr></table>						<div><input type="checkbox"/> PARALLELE</div> <div><div>CONTINUE</div><div>DIST. COSTA</div><div>0</div><div>INTERASSE:</div><div>0</div></div>	<div>MATERIALI</div> <div><div><input type="checkbox"/> MASSI IN PIETRA</div><div><input type="checkbox"/> MASSI IN CEMENTO</div><div><input type="checkbox"/> SACCHI DI SABBIA</div></div>	<div>TIPOLOGIA</div> <div><div><input type="checkbox"/> EMERSE</div><div><input type="checkbox"/> SOFFOLTE</div><div><input type="checkbox"/> SOMMERSE</div></div>	<div><input type="checkbox"/> RADENTI</div> <div><div>CONTINUE</div><div>LUNGHEZZA:</div><div>0</div></div>	<div>MATERIALI</div> <div><div><input type="checkbox"/> RADENTI MASSI IN PIETRA</div><div><input type="checkbox"/> MASSI IN CEMENTO</div><div><input type="checkbox"/> SACCHI DI SABBIA</div></div>	<div>TIPOLOGIA</div> <div><div><input type="checkbox"/> EMERSA</div><div><input type="checkbox"/> SOFFOLTA</div><div><input type="checkbox"/> SOMMERSA</div></div>	<div><input type="checkbox"/> A PENNELLO</div> <div><div>NUMERO:</div><div>0</div><div>LUNGHEZZA</div><div>0</div><div>INTERASSE</div><div>0</div></div>	<div>MATERIALI</div> <div><div><input type="checkbox"/> MASSI IN PIETRA</div><div><input type="checkbox"/> MASSI IN CEMENTO</div><div><input type="checkbox"/> SACCHI DI SABBIA</div></div>	<div>TIPOLOGIA</div> <div><div><input type="checkbox"/> EMERSE</div><div><input type="checkbox"/> SOFFOLTE</div><div><input type="checkbox"/> SOMMERSE</div></div>
<div><input type="checkbox"/> PARALLELE</div> <div><div>CONTINUE</div><div>DIST. COSTA</div><div>0</div><div>INTERASSE:</div><div>0</div></div>	<div>MATERIALI</div> <div><div><input type="checkbox"/> MASSI IN PIETRA</div><div><input type="checkbox"/> MASSI IN CEMENTO</div><div><input type="checkbox"/> SACCHI DI SABBIA</div></div>	<div>TIPOLOGIA</div> <div><div><input type="checkbox"/> EMERSE</div><div><input type="checkbox"/> SOFFOLTE</div><div><input type="checkbox"/> SOMMERSE</div></div>												
<div><input type="checkbox"/> RADENTI</div> <div><div>CONTINUE</div><div>LUNGHEZZA:</div><div>0</div></div>	<div>MATERIALI</div> <div><div><input type="checkbox"/> RADENTI MASSI IN PIETRA</div><div><input type="checkbox"/> MASSI IN CEMENTO</div><div><input type="checkbox"/> SACCHI DI SABBIA</div></div>	<div>TIPOLOGIA</div> <div><div><input type="checkbox"/> EMERSA</div><div><input type="checkbox"/> SOFFOLTA</div><div><input type="checkbox"/> SOMMERSA</div></div>												
<div><input type="checkbox"/> A PENNELLO</div> <div><div>NUMERO:</div><div>0</div><div>LUNGHEZZA</div><div>0</div><div>INTERASSE</div><div>0</div></div>	<div>MATERIALI</div> <div><div><input type="checkbox"/> MASSI IN PIETRA</div><div><input type="checkbox"/> MASSI IN CEMENTO</div><div><input type="checkbox"/> SACCHI DI SABBIA</div></div>	<div>TIPOLOGIA</div> <div><div><input type="checkbox"/> EMERSE</div><div><input type="checkbox"/> SOFFOLTE</div><div><input type="checkbox"/> SOMMERSE</div></div>												
<div>FOTO 5</div> <div></div>														
<div>DINAMICA DELLA COSTA</div> <div><div><input type="checkbox"/> EROSIONE</div><div><input type="checkbox"/> RIPASCIMENTO</div><div><input type="checkbox"/> STABILE</div></div>														
<div>NOTE</div> <div></div>														