



Elaborato gestionale

Regolamento Urbanistico Edilizio

RUE 12 - Carta della tutela delle
potenzialità archeologiche del territorio

RUE 12a - Quadro Conoscitivo

*QC 07 - Carta archeologica
della città di Ravenna*

ADOTTATO	con Delibera di CC. n. 95121/75	del 07/05/2019
PUBBLICATO	sul B.U.R. n. 166	del 29/05/2019
APPROVATO	con Delibera di CC. n. 156	del 01/10/2019
PUBBLICATO	sul B.U.R. n.	del



AR/S ARCHEOSISTEMI Società Cooperativa

Via Nove Martiri, 11/A - 42124 Reggio Emilia
tel. +39 0522 532094 - fax +39 0522 533315
progettazione@archeosistemi.it
PEC archeosistemi@legalmail.it
www.archeosistemi.it



UNI EN ISO 9001:2015
n. 50 100 4900

PRG 2003
PSC
POCC
RUE

RAVENNA

RUE 12b - Carta Archeologica

Tavola QC 07

N. 01

Scala 1:2.000

01

02

03

04

05

06

07

08

09

10

11

12

13

14

15

16

17

18

19

20

21

22

Legenda

— Viabilità antica

Beni archeologici con Decreto Ministeriale - D.Lgs. 42/2004

ZONE ED ELEMENTI DI INTERESSE ARCHEOLOGICO

Art. 3.21.a del PTCP

a

da definire

nessuna

ARS
ARCHEO
SISTEMI

Comune di Ravenna

Area Pianificazione Territoriale

Servizio Progettazione e Gestione Urbanistica

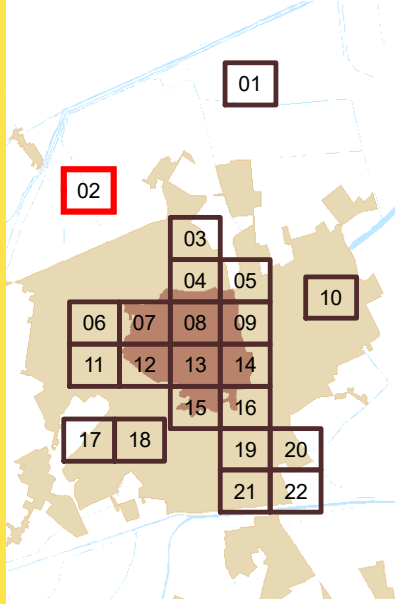
PRG 2003

The main map displays a detailed archaeological site plan. A grid of 22 numbered zones is overlaid on the site. Zone 01 is highlighted in red, while zones 02 through 22 are in brown. A large purple rectangular area, labeled RA179, is situated in the center-right of the map. The map shows various buildings, streets, and a river. Street names include VIA, VIALE, GRANDI, and ACHILLE. A north arrow is located in the top right corner.

N. 02

Scala 1:2.000

RUE 12 - Carta della tutela delle potenzialità
archeologiche del territorio



Legenda

— Viabilità antica

■ Beni archeologici con Decreto
Ministeriale - D.Lgs. 42/2004

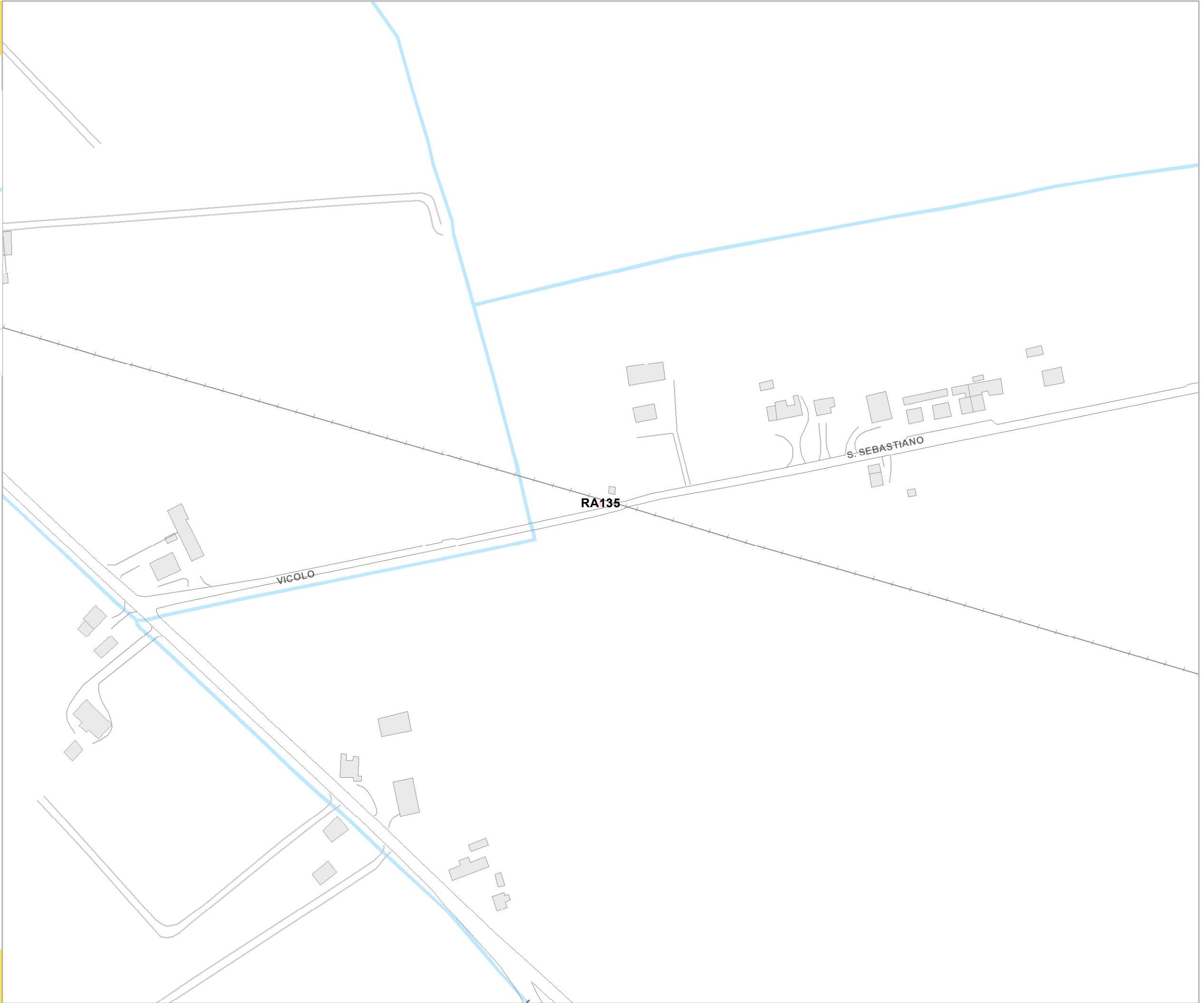
ZONE ED ELEMENTI DI
INTERESSE ARCHEOLOGICO

Art. 3.21.a del PTCP

■ a

■ da definire

■ nessuna



PRG 2003
PSC
POCC
RUE

RAVENNA

RUE 12b - Carta Archeologica

Tavola QC 07

N. 03

Scala 1:2.000

01

02

03

04

05

06

07

08

09

10

11

12

13

14

15

16

17

18

19

20

21

22

Legenda

—

 Viabilità antica

■

 Beni archeologici con Decreto Ministeriale - D.Lgs. 42/2004

ZONE ED ELEMENTI DI INTERESSE ARCHEOLOGICO

Art. 3.21.a del PTCP

■

 a

■

 da definire

■

 nessuna

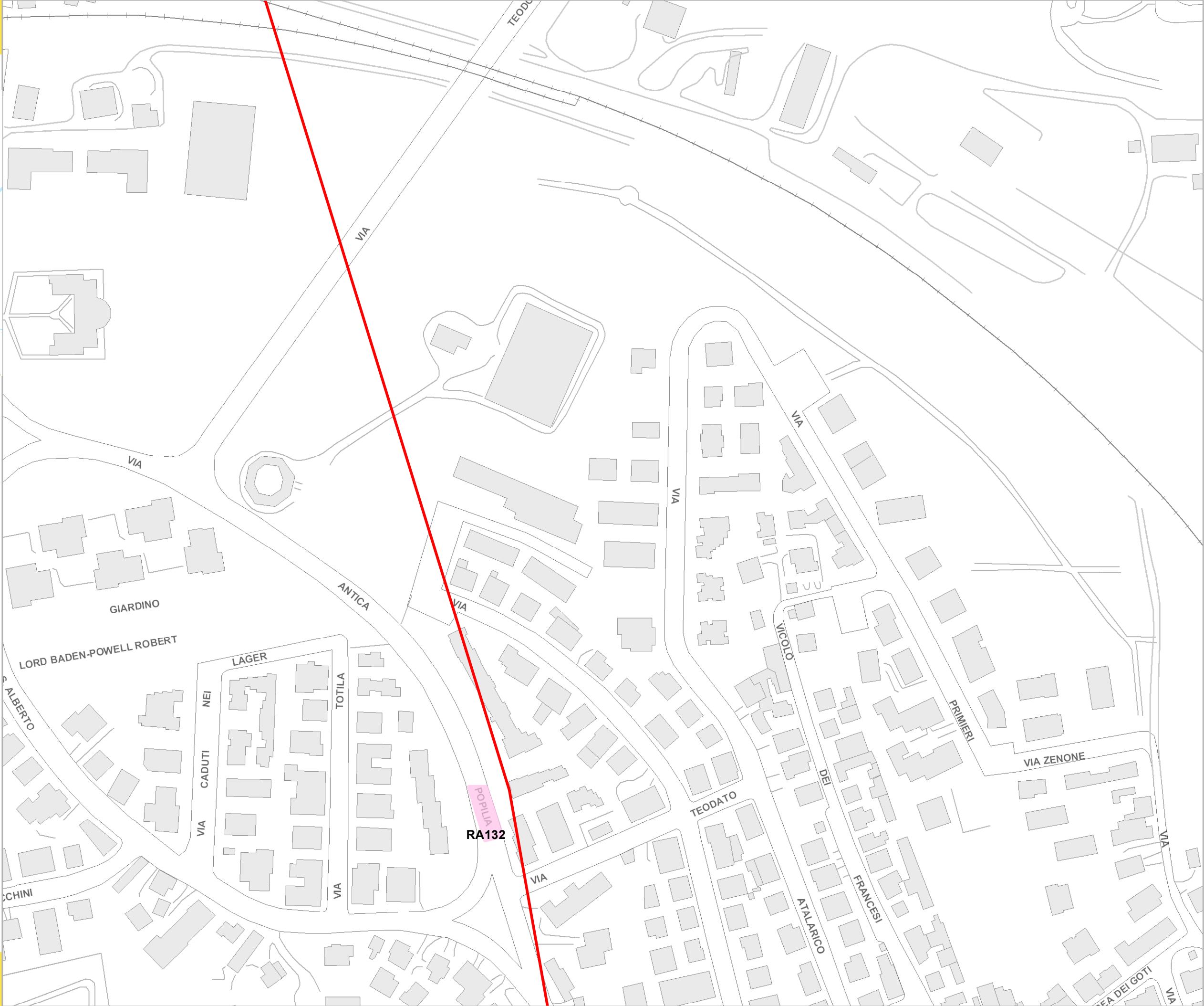
ARS
ARCHEO
SISTEMI

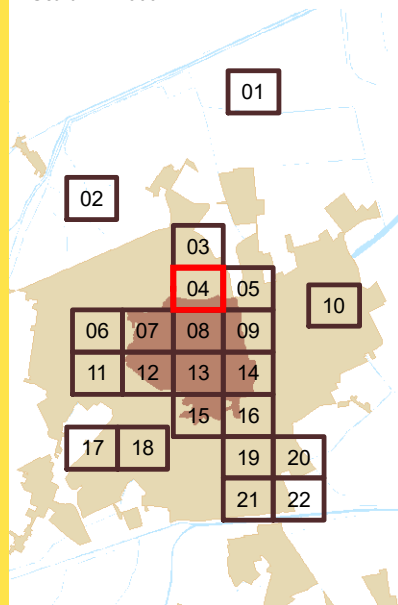
Comune di Ravenna

Area Pianificazione Territoriale

Servizio Progettazione e Gestione Urbanistica

PRG 2003





Legenda

- Viabilità antica
- Beni archeologici con Decreto Ministeriale - D.Lgs. 42/2004

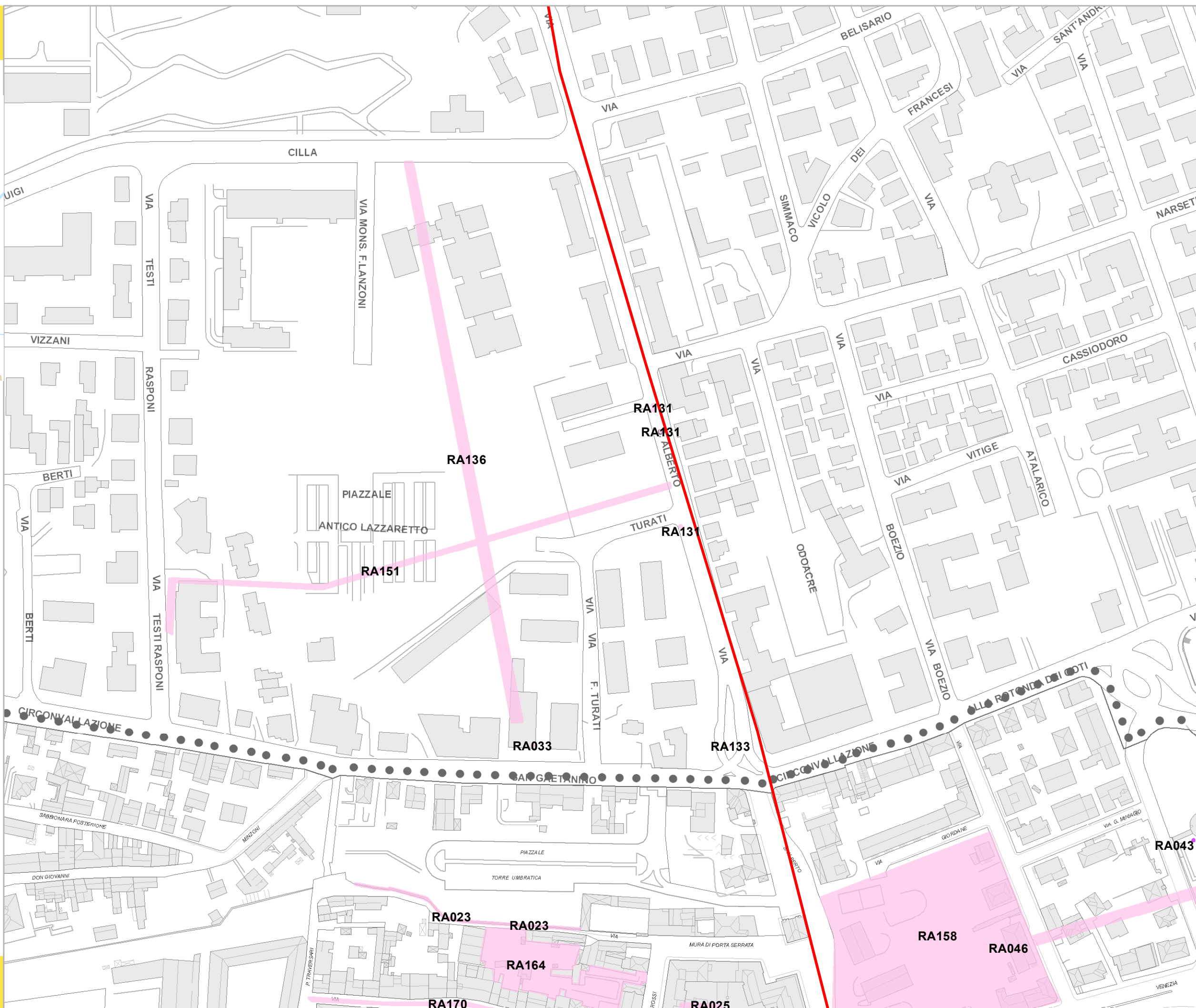
ZONE ED ELEMENTI DI INTERESSE ARCHEOLOGICO

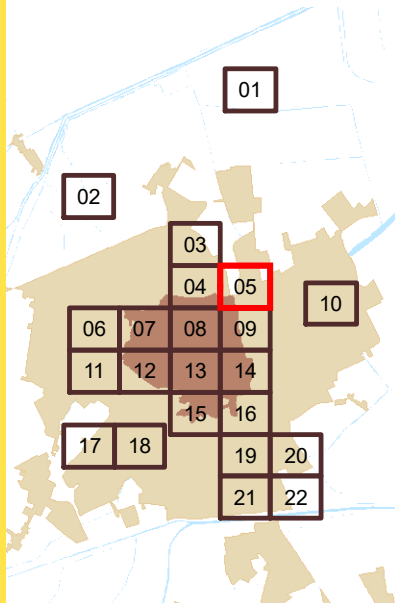
Art. 3.21.a del PTCP

- ☐ a
- ☐ da definire
- ☐ nessuna



Comune di Ravenna
Area Pianificazione Territoriale
Servizio Progettazione e Gestione Urbanistica
PRG 2003





Legenda

- Viabilità antica
- Beni archeologici con Decreto Ministeriale - D.Lgs. 42/2004

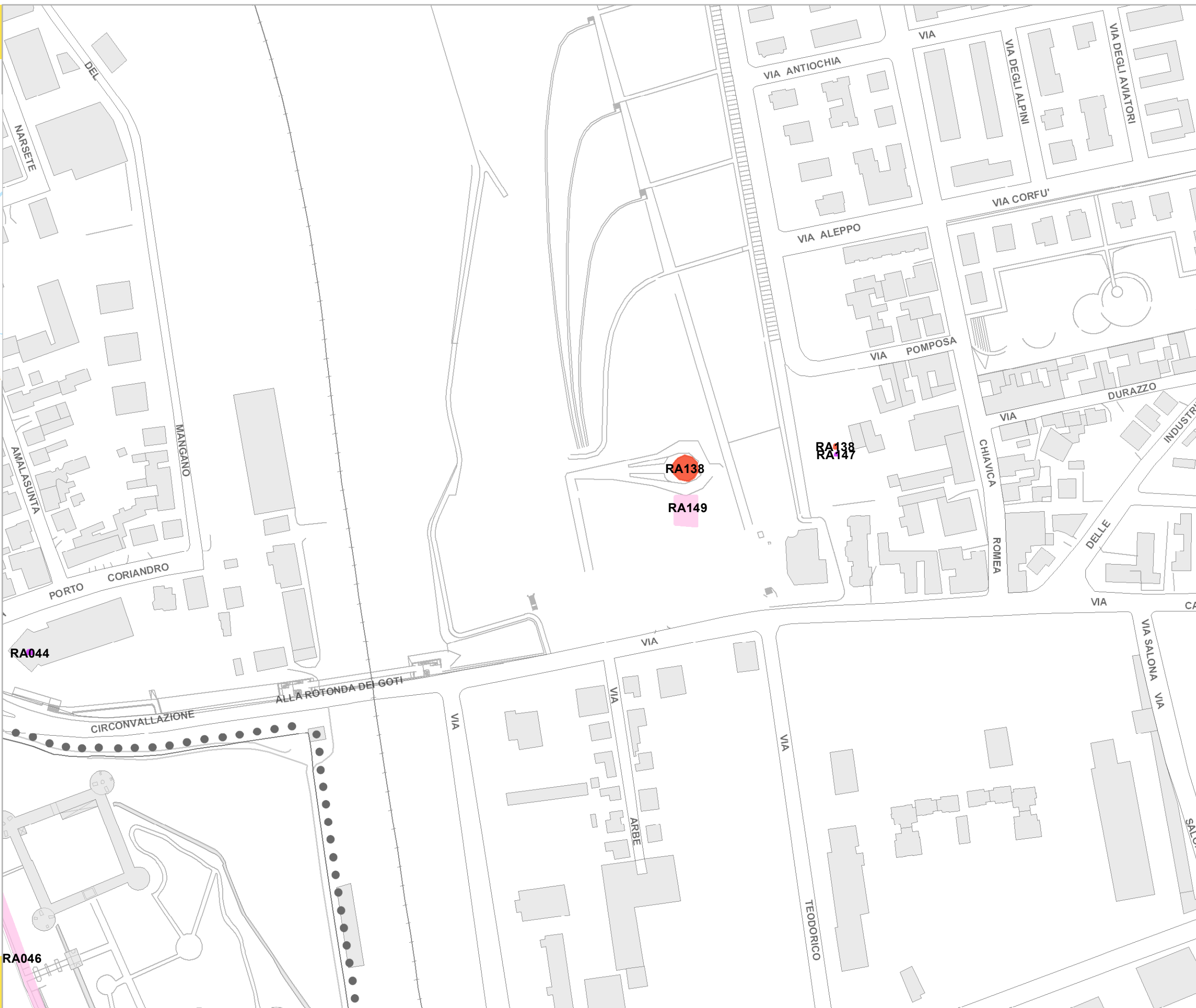
ZONE ED ELEMENTI DI INTERESSE ARCHEOLOGICO

Art. 3.21.a del PTCP

- ☐ a
- ☐ da definire
- ☐ nessuna



Comune di Ravenna
Area Pianificazione Territoriale
Servizio Progettazione e Gestione Urbanistica
PRG 2003



PRG 2003
P.S.C.
P.O.C.
RUE

RAVENNA

RUE 12b - Carta Archeologica

Tavola QC 07

N. 06

Scala 1:2.000

RUE 12 - Carta della tutela delle potenzialità
archeologiche del territorio

Legenda

Viabilità antica

Beni archeologici con Decreto Ministeriale - D.Lgs. 42/2004

ZONE ED ELEMENTI DI INTERESSE ARCHEOLOGICO

Art. 3.21.a del PTCP

a

da definire

nessuna

ARS

ARCHEO
SISTEMI

Comune di Ravenna

Area Pianificazione Territoriale

Servizio Progettazione e Gestione Urbanistica

PRG 2003

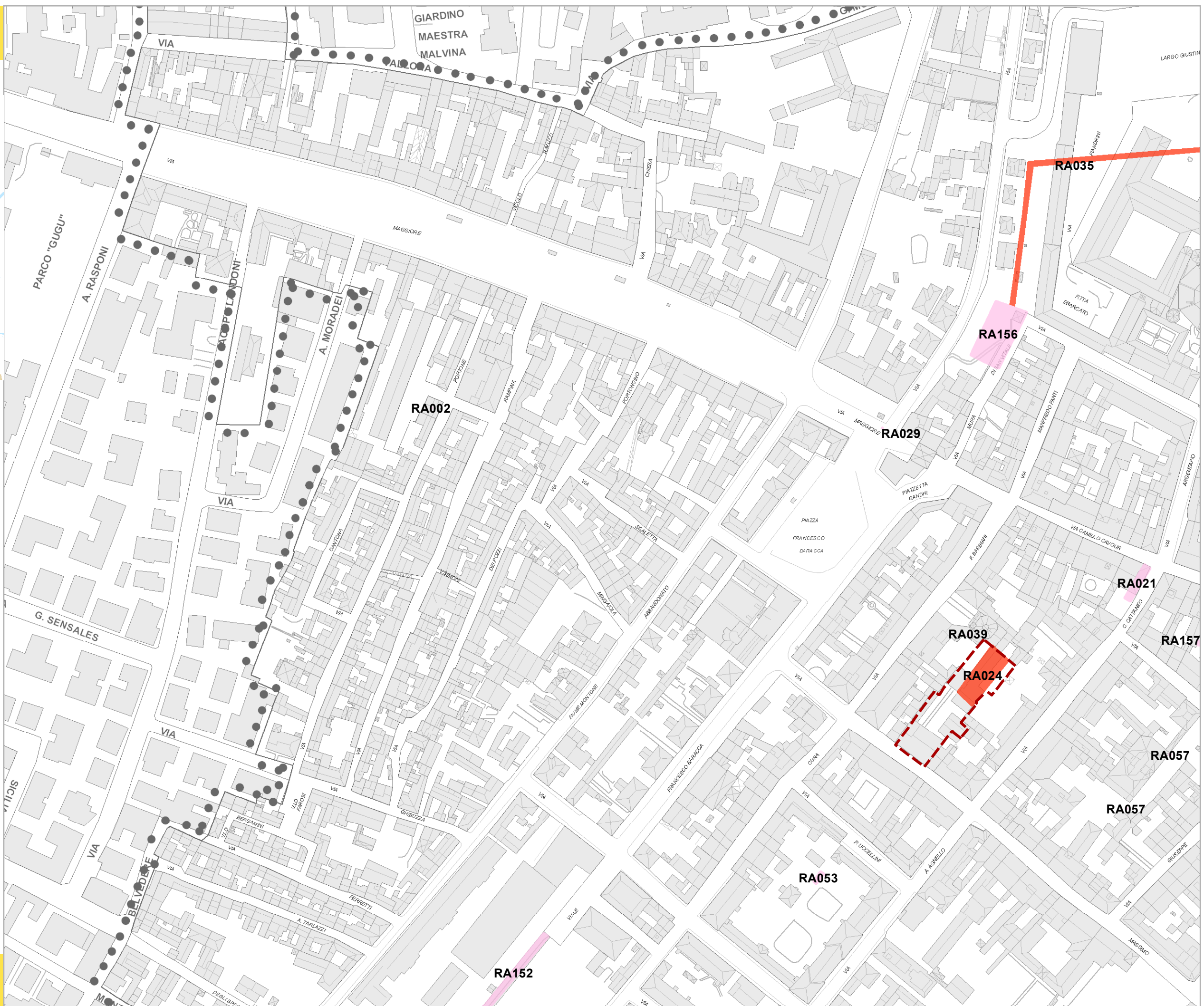
Legenda

ZONE ED ELEMENTI DI INTERESSE ARCHEOLOGICO

☒ a

☐ da definire

☐ nessuna



PRG 2003
P.S.C.
P.O.C.
RUE

RAVENNA

RUE 12b - Carta Archeologica

Tavola QC 07

N. 08

Scala 1:2.000

RUE 12 - Carta della tutela delle potenzialità
archeologiche del territorio

01

02

03

04

05

06

07

08

09

10

11

12

13

14

15

16

17

18

19

20

21

22

Legenda

- Viabilità antica
- Beni archeologici con Decreto Ministeriale - D.Lgs. 42/2004
- ZONE ED ELEMENTI DI INTERESSE ARCHEOLOGICO
- Art. 3.21.a del PTCP
- a
- da definire
- nessuna

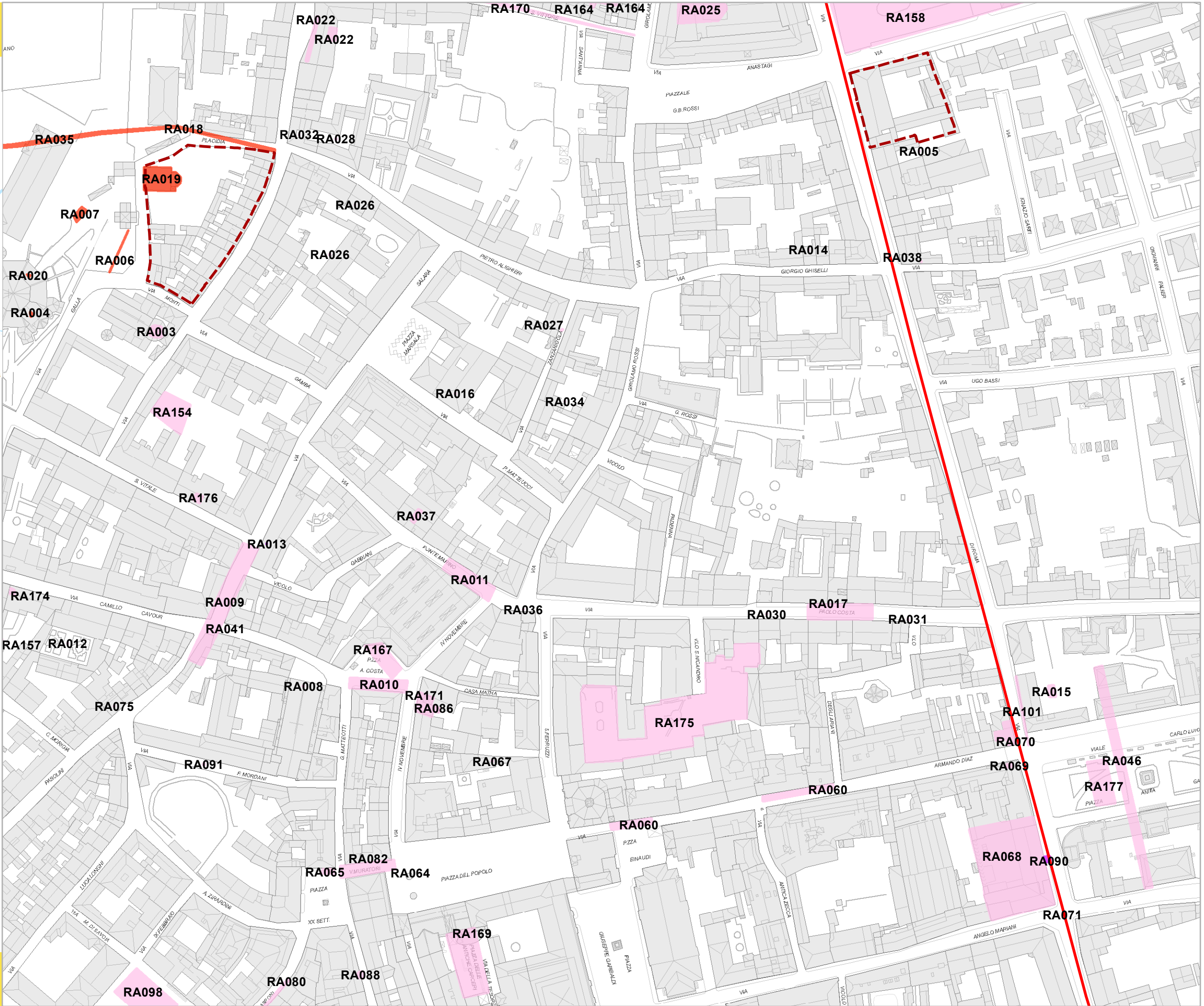
ARS
ARCHEO
SISTEMI

Comune di Ravenna

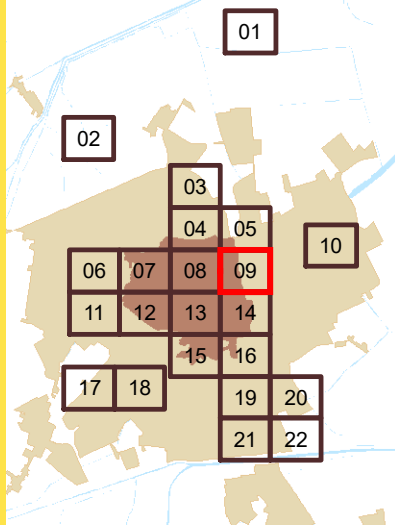
Area Pianificazione Territoriale

Servizio Progettazione e Gestione Urbanistica

PRG 2003



Scala 1:2.000



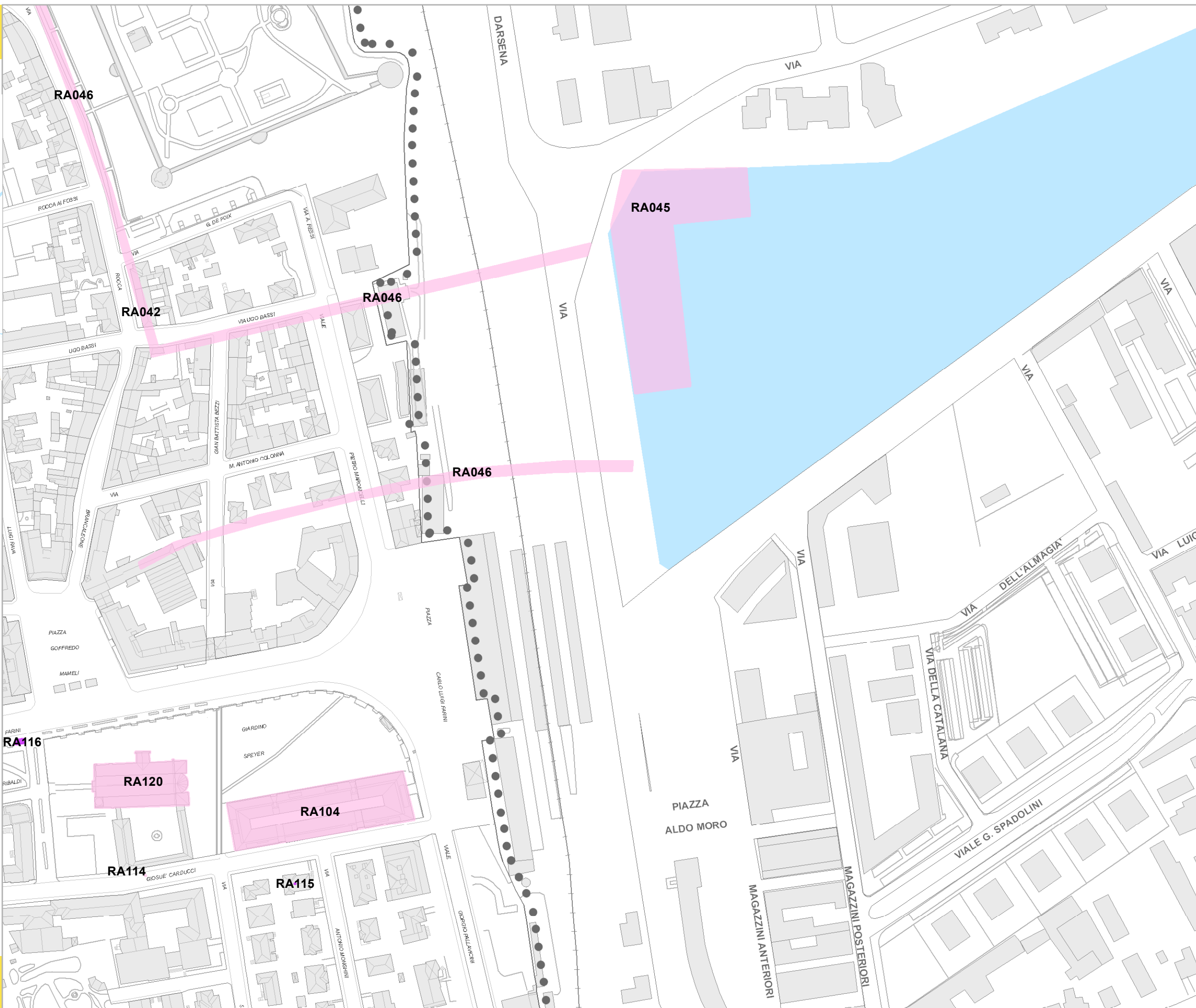
- Viabilità antica
- Beni archeologici con Decreto Ministeriale - D.Lgs. 42/2004

Art. 3.21.a del PTCP

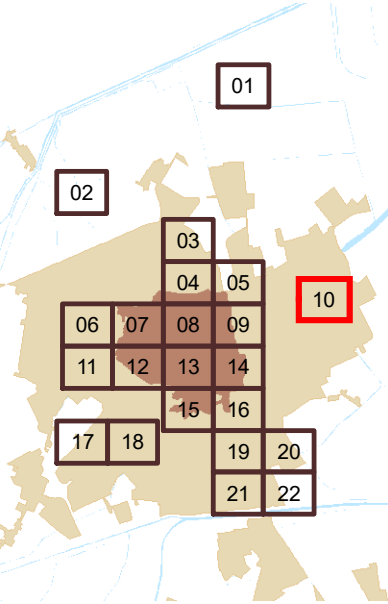
☐ a

☐ da definire

☐ nessuna

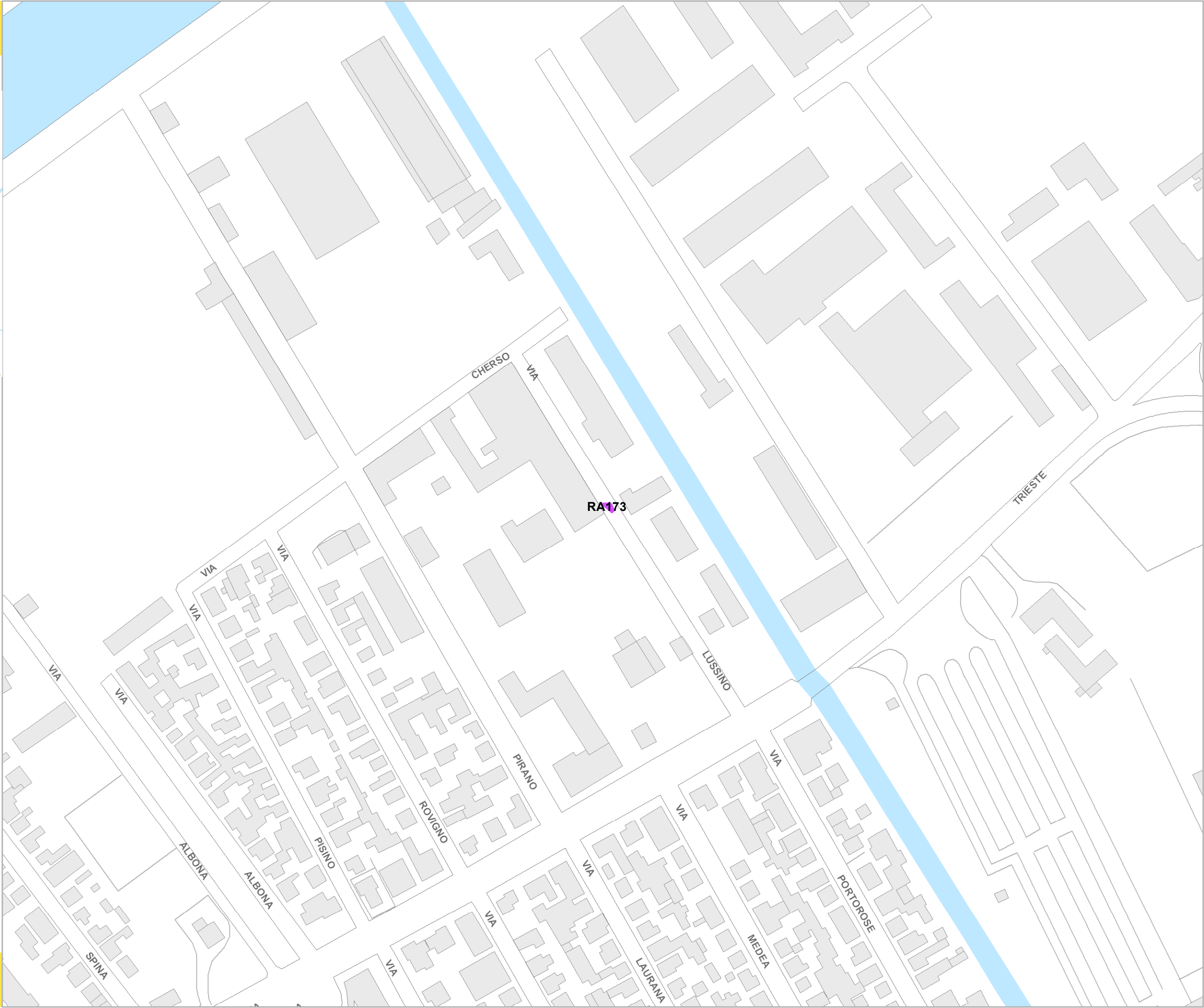


N. 10
Scala 1:2.000

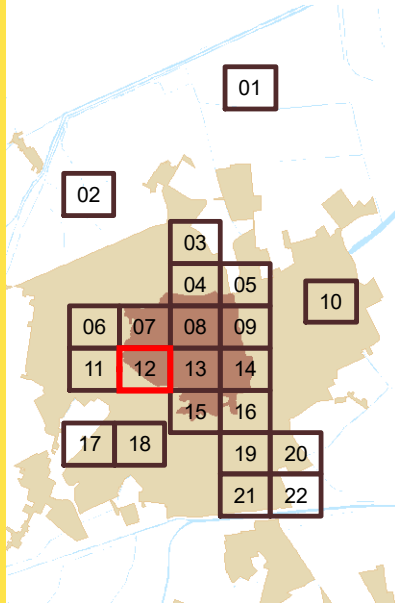


Legenda

- Viabilità antica
- Beni archeologici con Decreto Ministeriale - D.Lgs. 42/2004
- ZONE ED ELEMENTI DI INTERESSE ARCHEOLOGICO
- Art. 3.21.a del PTCP
- a
- da definire
- nessuna







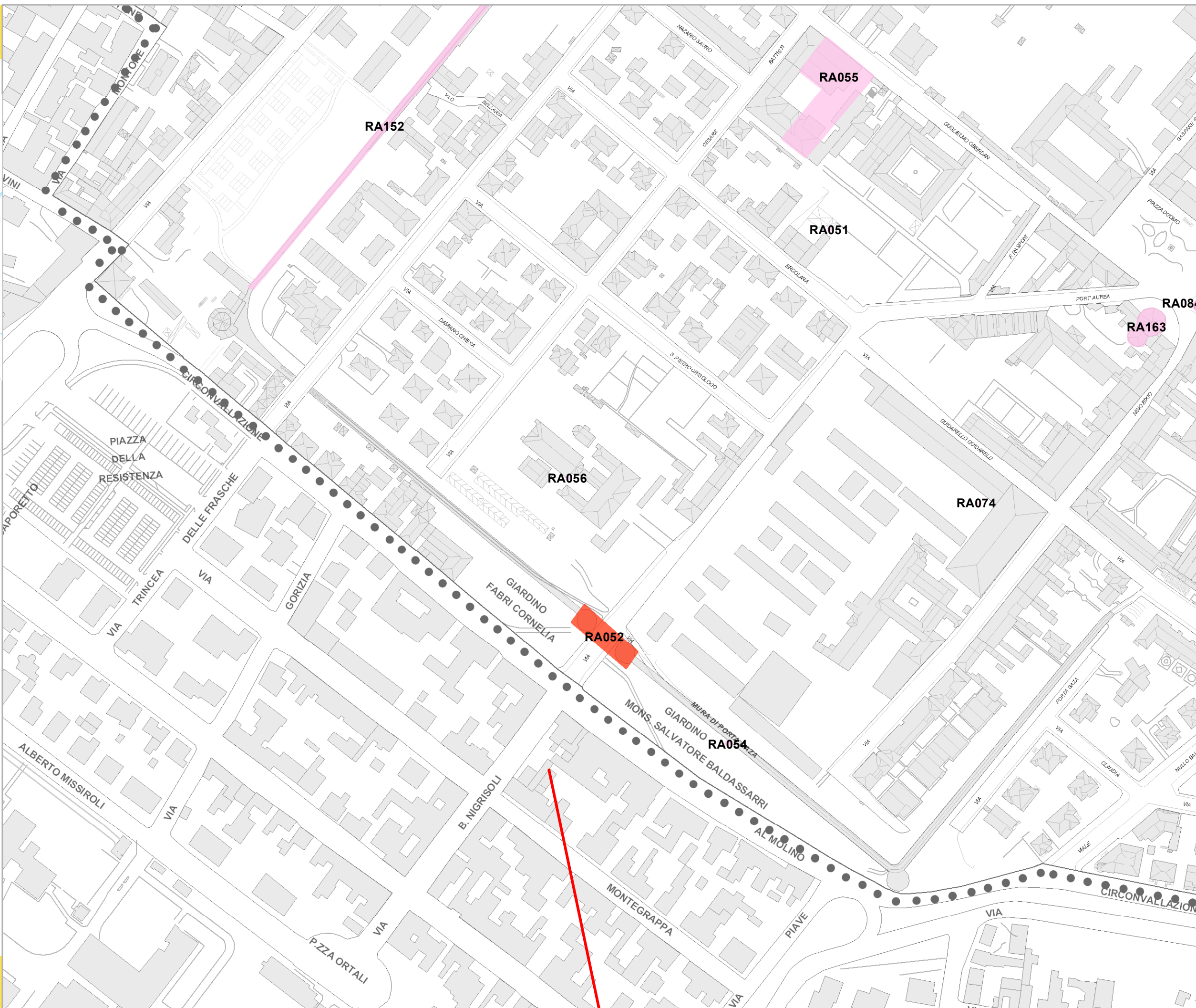
Legenda

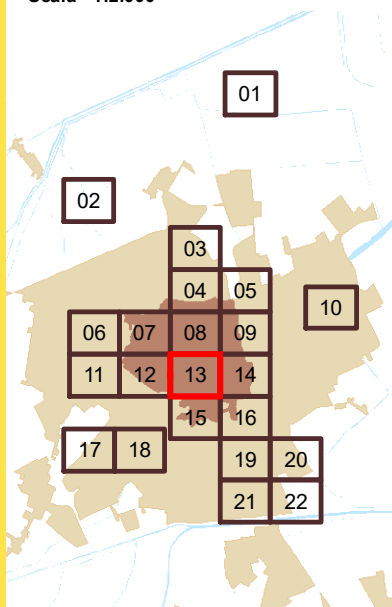
- Viabilità antica
- Beni archeologici con Decreto Ministeriale - D.Lgs. 42/2004

ZONE ED ELEMENTI DI INTERESSE ARCHEOLOGICO

Art. 3.21.a del PTCP

- a
- da definire
- nessuna





Legenda

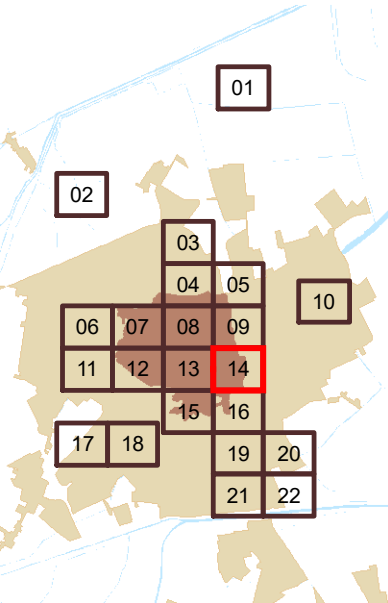
- Viabilità antica
- Beni archeologici con Decreto Ministeriale - D.Lgs. 42/2004

ZONE ED ELEMENTI DI INTERESSE ARCHEOLOGICO

Art. 3.21.a del PTCP

- ☐ a
- ☐ da definire
- ☐ nessuna





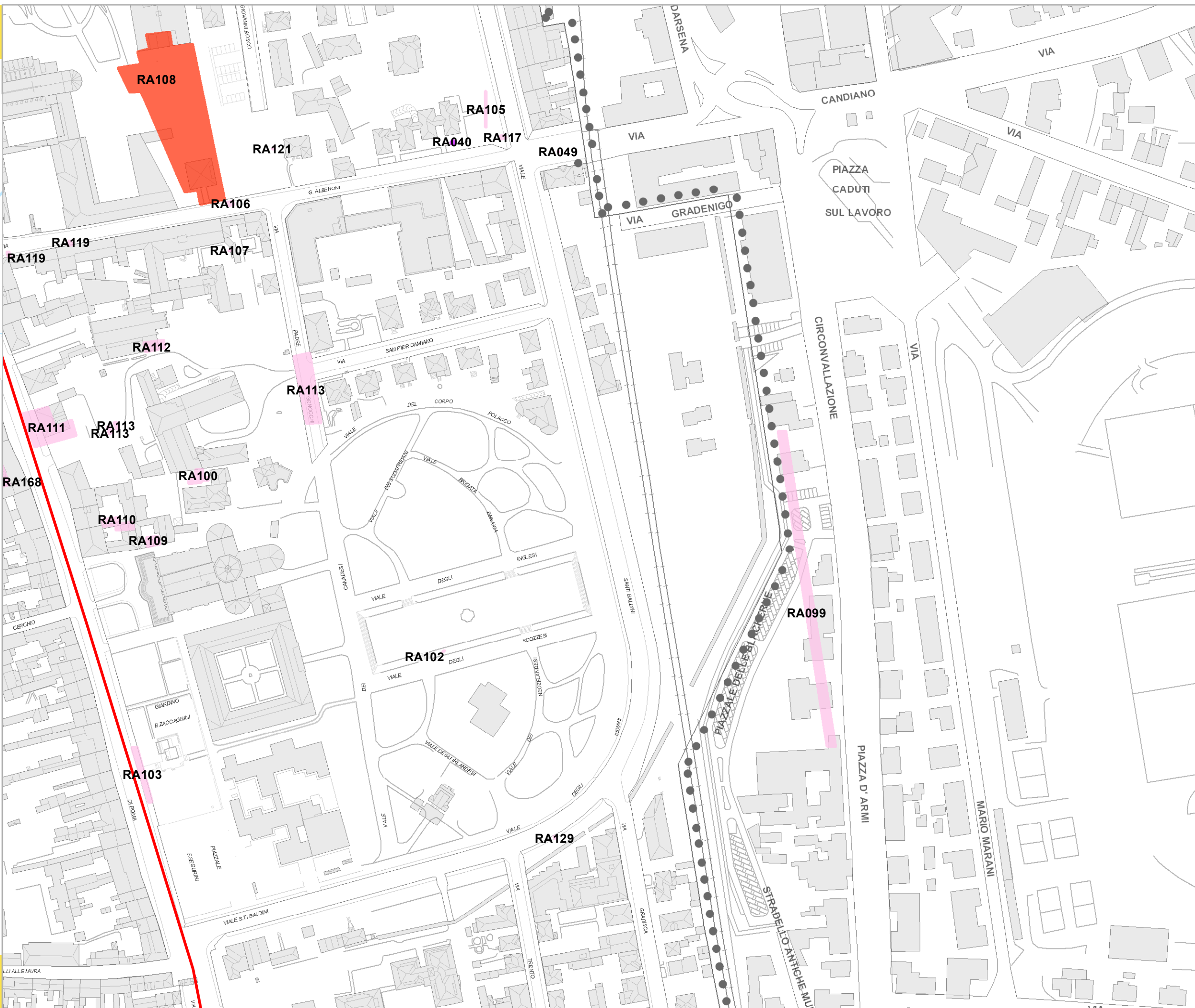
Legenda

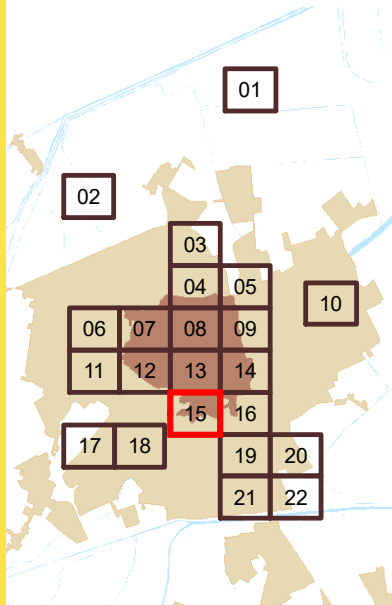
- Viabilità antica
- Beni archeologici con Decreto Ministeriale - D.Lgs. 42/2004

ZONE ED ELEMENTI DI INTERESSE ARCHEOLOGICO

Art. 3.21.a del PTCP

- a
- da definire
- nessuna





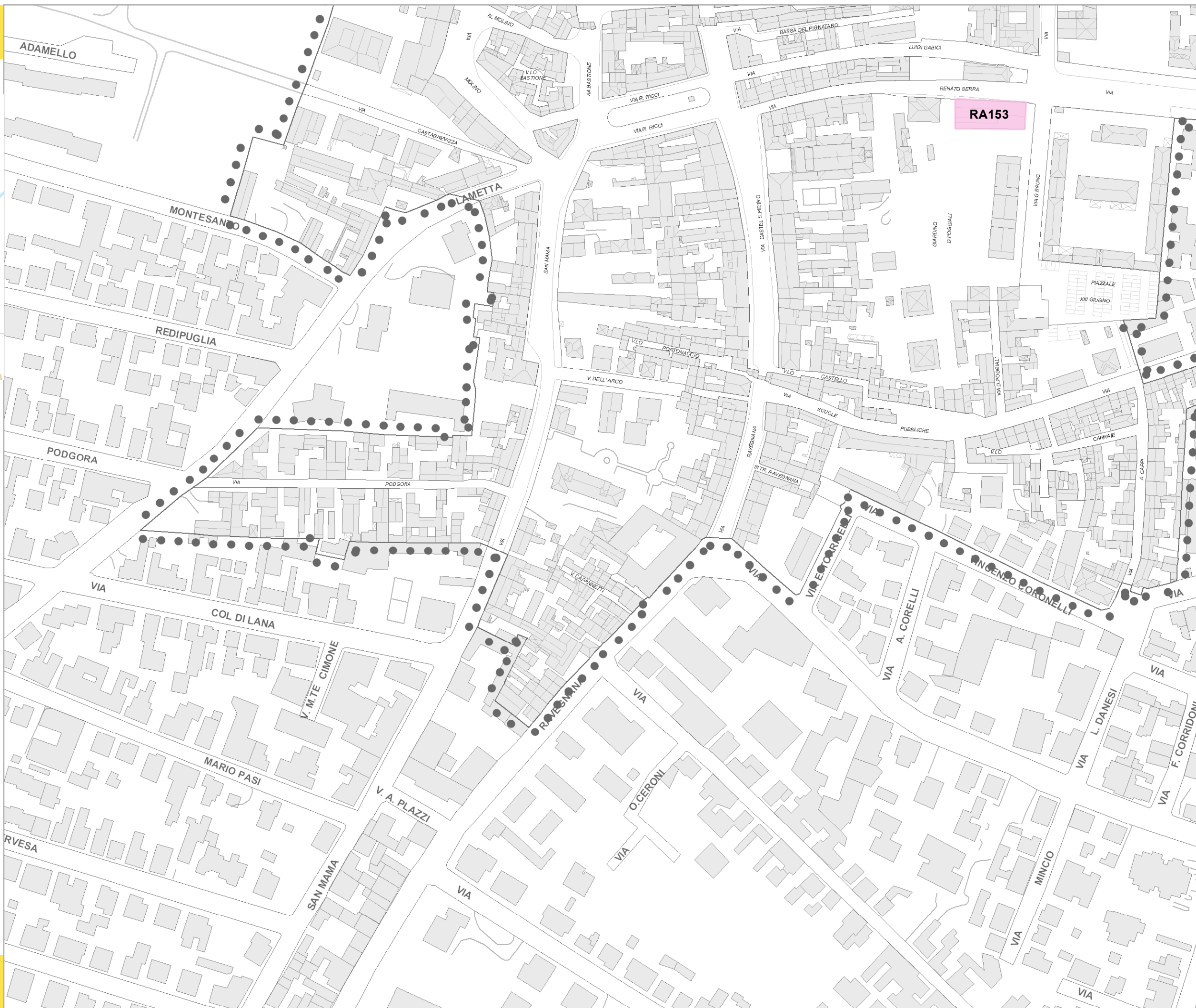
Legenda

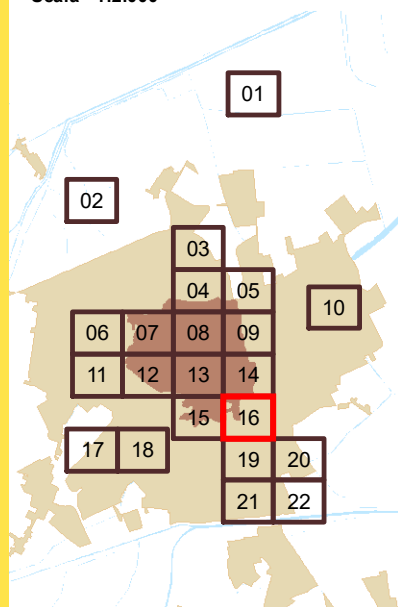
- Viabilità antica
- Beni archeologici con Decreto Ministeriale - D.Lgs. 42/2004

ZONE ED ELEMENTI DI INTERESSE ARCHEOLOGICO


Art. 3.21.a del PTCP

- ☐ a
- ☐ da definire
- ☐ nessuna





Legenda

- Viabilità antica
-  Beni archeologici con Decreto Ministeriale - D.Lgs. 42/2004

ZONE ED ELEMENTI DI INTERESSE ARCHEOLOGICO

Art. 3.21.a del PTCP

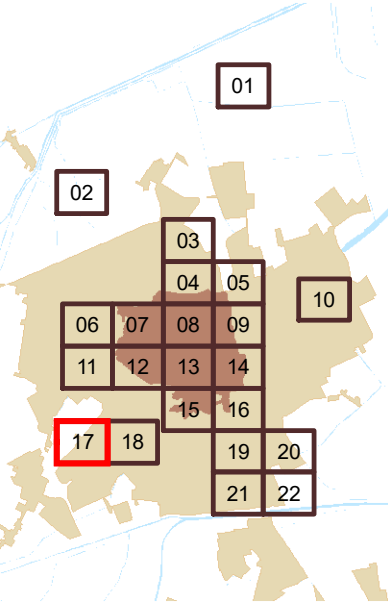
- ☐ a
- ☐ da definire
- ☐ nessuna



Comune di Ravenna
Area Pianificazione Territoriale
Servizio Progettazione e Gestione Urbanistica
PRG 2003



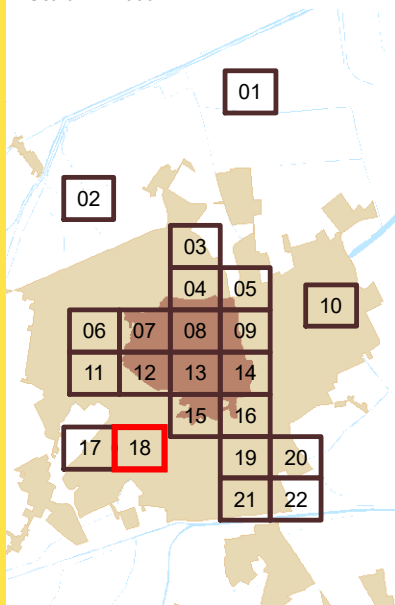
N. 17
Scala 1:2.000



Legenda

- Viabilità antica
- Beni archeologici con Decreto Ministeriale - D.Lgs. 42/2004
- ZONE ED ELEMENTI DI INTERESSE ARCHEOLOGICO
- Art. 3.21.a del PTCP
- a
- da definire
- nessuna





Legenda

- Viabilità antica
- Beni archeologici con Decreto Ministeriale - D.Lgs. 42/2004

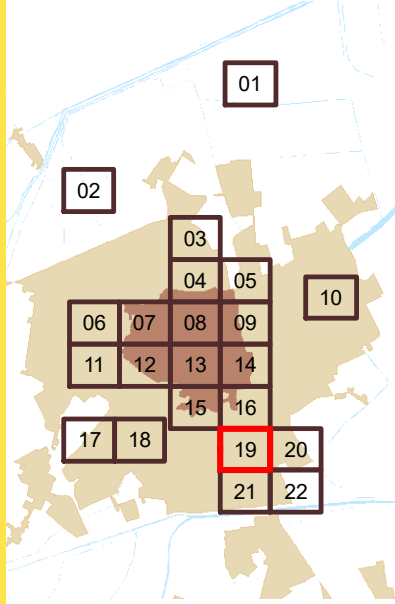
ZONE ED ELEMENTI DI INTERESSE ARCHEOLOGICO

Art. 3.21.a del PTCP

- ☐ a
- ☐ da definire
- ☐ nessuna

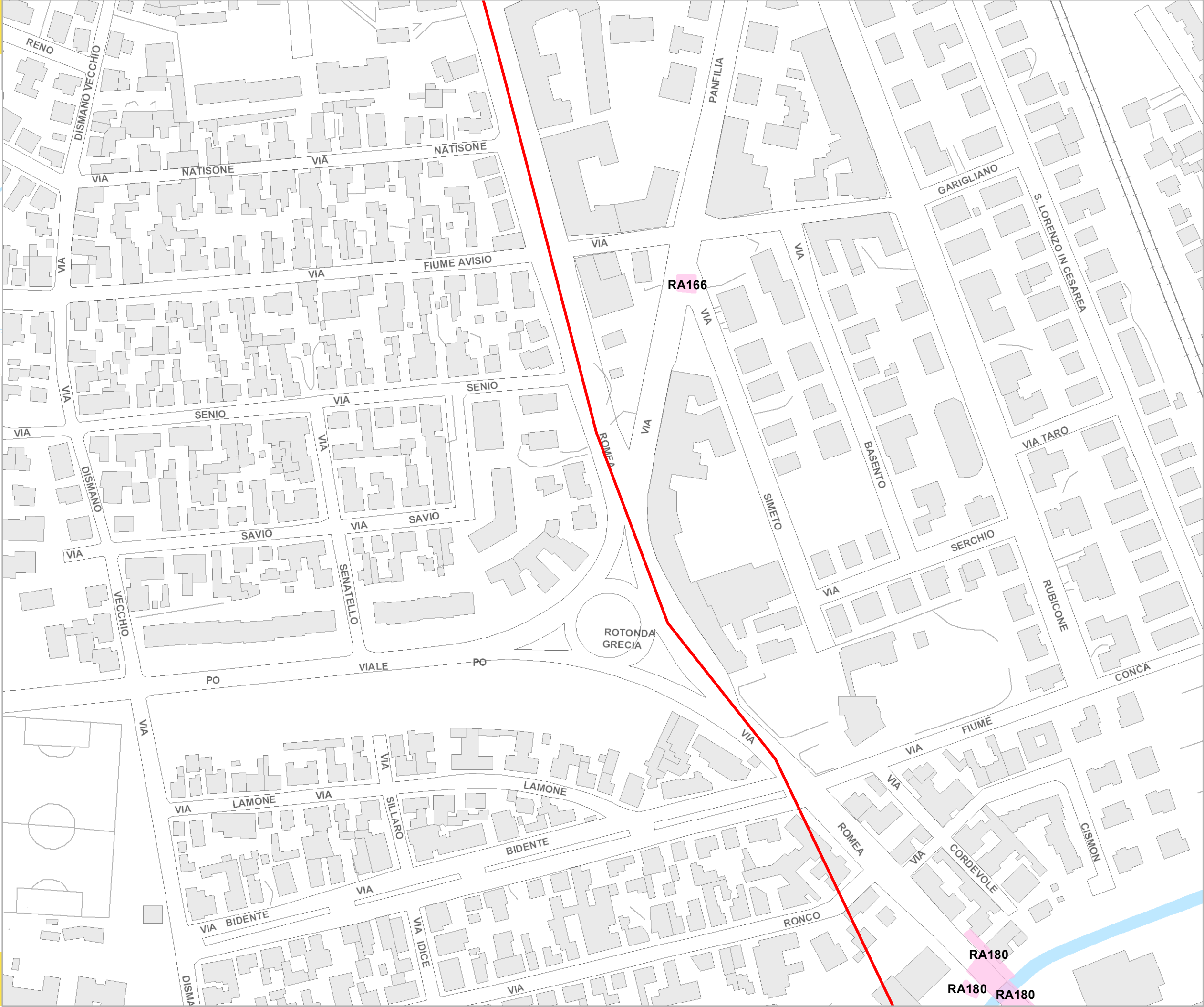
N. 19
Scala 1:2.000

RUE 12 - Carta della tutela delle potenzialità
archeologiche del territorio

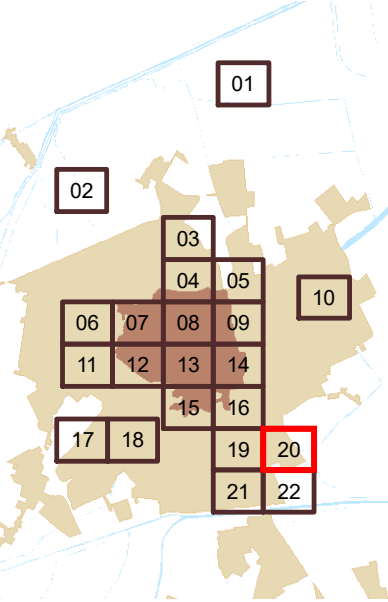


Legenda

- Viabilità antica
- Beni archeologici con Decreto Ministeriale - D.Lgs. 42/2004
- ZONE ED ELEMENTI DI INTERESSE ARCHEOLOGICO
- Art. 3.21.a del PTCP
- a
- da definire
- nessuna



N. 20
Scala 1:2.000



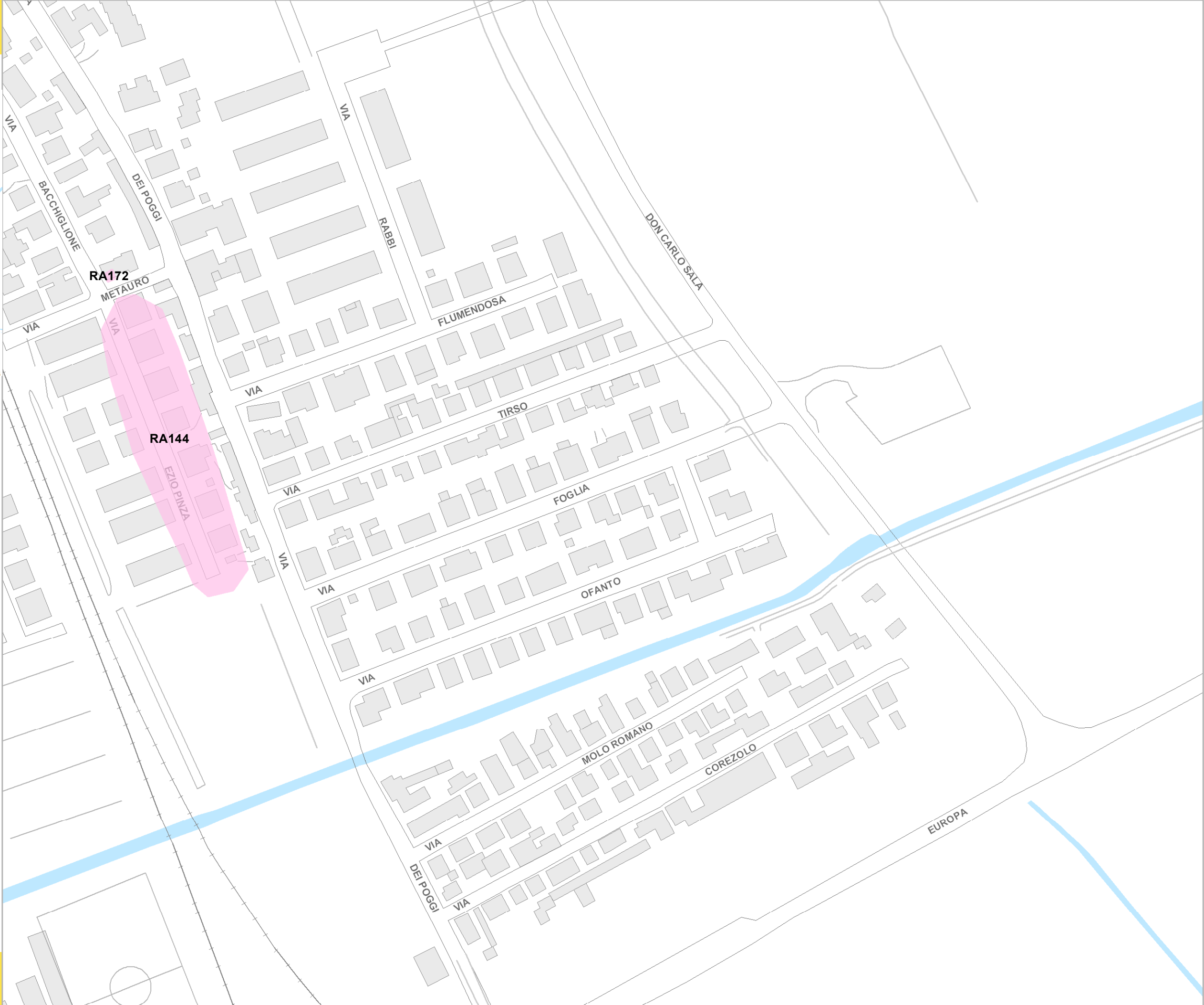
Legenda

- Viabilità antica
- Beni archeologici con Decreto Ministeriale - D.Lgs. 42/2004

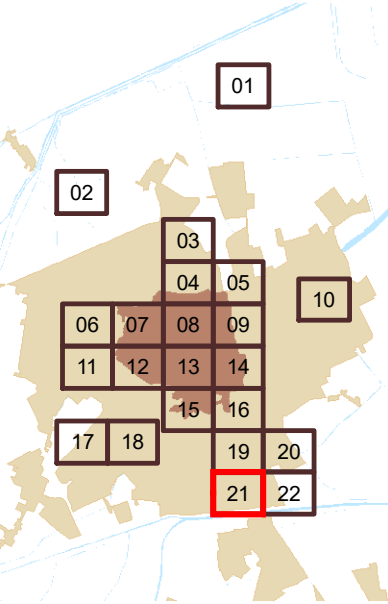
ZONE ED ELEMENTI DI
INTERESSE ARCHEOLOGICO

Art. 3.21.a del PTCP

- a
- da definire
- nessuna



N. 21
Scala 1:2.000



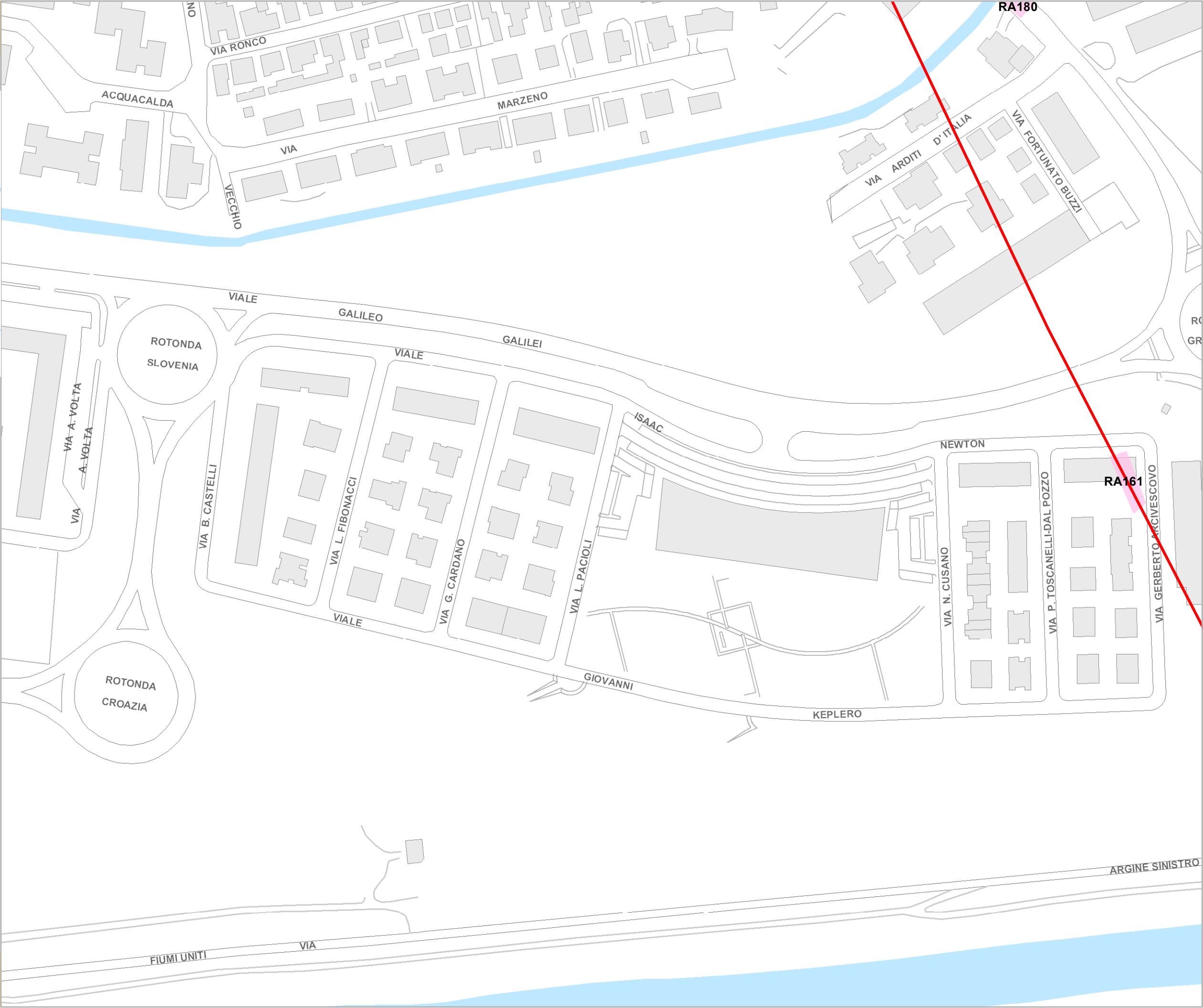
Legenda

- Viabilità antica
- Beni archeologici con Decreto Ministeriale - D.Lgs. 42/2004

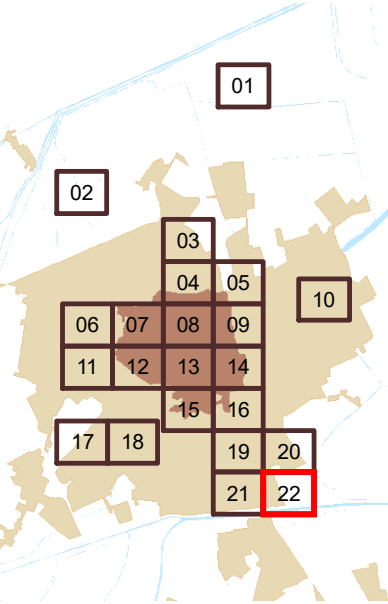
ZONE ED ELEMENTI DI INTERESSE ARCHEOLOGICO

Art. 3.21.a del PTCP

- a
- da definire
- nessuna



N. 22
Scala 1:2.000



Legenda

- Viabilità antica
- Beni archeologici con Decreto Ministeriale - D.Lgs. 42/2004

ZONE ED ELEMENTI DI INTERESSE ARCHEOLOGICO

Art. 3.21.a del PTCP

- a
- da definire
- nessuna

