




Elaborato gestionale

Regolamento Urbanistico Edilizio

RUE 10 Tavola dei vincoli - Schede vincoli



ADOTTATO con Delibera di CC. n. 103054/79 del 21/07/2015
PUBBLICATO sul B.U.R. n. 213 del 12/08/2015
APPROVATO con Delibera di CC. n. 54946/88 del 14/04/2016
PUBBLICATO sul B.U.R. n. 144 del 18/05/2016



MODIFICATO CON:

Delibera di C.C. n. 207602/128 del 12/12/2017 (Variante Rettifica e
Adeguamento 2016)

Delibera di C.C. n. 135845/87 del 19/07/2018 (Approvazione 2° POC)

Delibera di C.C. n. 156 del 01/10/2019 (Recepimento della
'Carta delle Potenzialità archeologiche')

Delibera di CC n. 36 del 12/05/2020 (Variante di adeguamento
2019 al RUE)



Sindaco

Michele de Pascale

Segretario Generale

Paolo Neri

Assessore urbanistica, edilizia privata, rigenerazione urbana

Federica Del Conte

Coordinamento generale: Paola Bissi

Caposervizio: Valentino Natali

Responsabile di procedimento: Francesca Proni

Unità operativa:

Raffaella Bendazzi, Francesca Brusi, Doriana Casilio, Franca Gordini, Paolo Minguzzi, Federica Proni, Leonardo Rossi

Tavola dei vincoli: Schede vincoli

Premessa

La Tavola dei vincoli, quale documento conoscitivo, è stata introdotta dall'art. 51 della LR 15/2013, che ha modificato ed integrato il precedente art. 19 ("Carta unica del territorio") della LR 20/2000. La finalità della norma regionale è di "assicurare la certezza della disciplina urbanistica e territoriale vigente e dei vincoli che gravano sul territorio e, conseguentemente, semplificare la presentazione e il controllo dei titoli edilizi e ogni altra attività di verifica della conformità degli interventi di trasformazione progettati".

Il RUE 10 Tavola dei vincoli (suddiviso in overlay da 10.1 a 10.5), corredata dell'apposito elaborato, RUE 10 *Tavola dei vincoli - Schede vincoli*, quale elaborato gestionale del RUE realizzato sulla scorta dell'aggiornamento inerente la ricognizione dei vincoli già operata dal PSC (tavole gestionali di PSC) e nell'attesa dell'emanazione dell'atto di indirizzo e coordinamento regionale previsto all'art. 51 comma 3 sexies, rappresenta "i vincoli che precludono, limitano o condizionano l'uso o la trasformazione del territorio, derivanti oltre che dagli strumenti di pianificazione urbanistica vigenti (già contenuti nei relativi strumenti), dalle leggi, dai piani sovraordinati, generali o settoriali, ovvero dagli atti amministrativi di apposizione di vincoli di tutela" e le tutele volte alla sicurezza antropica ed alla salvaguardia delle risorse naturali, ambientali, paesaggistiche e storiche del territorio comunale.

In esito all'approvazione della presente variante, gli overlay della tavola dei vincoli e le rispettive schede, saranno consultabili anche attraverso il "Visore Unico Tavola dei Vincoli" (accessibile tramite le mappe interattive del RUE) in modalità interattiva: tale modalità darà la possibilità di consultare il territorio in modo più dettagliato alle diverse scale dei singoli vincoli rispetto alle tavole overlay stampate a scala "fissa" 1:60.000, inoltre in esso sarà possibile trovare, interrogando lo strumento, tutti i documenti/collegamenti ipertestuali/pagine web, inerenti le informazioni di approfondimento.

Si precisa che le informazioni contenute nel RUE10 "Tavola dei vincoli", sono elaborate da documenti cartacei e/o informatizzati trasmessi dai competenti enti sovraordinati, dai soggetti gestori o ricavati dalle relative banche dati, che variano nella scala e nelle informazioni territoriali contenute, pertanto le rappresentazioni grafiche visualizzabili sul "Visore Unico Tavola dei Vincoli" ed ogni altro aspetto, hanno funzione di sola ricognizione. Pertanto, le rappresentazioni grafiche ed ogni altro aspetto, nell'ambito del progetto dovranno essere puntualmente verificate con i documenti originali del vincolo stesso.

In particolare le informazioni relative a vincoli e tutele gravanti sui beni culturali, pur individuando le aree escluse ex lege dal regime di tutela c.2 art.142 DLgs 42/2004, hanno funzione di sola ricognizione e non esauriscono il catalogo dei beni tutelati. I limiti degli oggetti territoriali generanti vincolo ope legis, sono finalizzati ad un utilizzo indiziario non probatorio. Nei casi limite e nel dubbio è probatorio il solo rilievo sul posto, asseverato da tecnico abilitato, restando comunque in capo alla competente Soprintendenza la validazione della sussistenza del vincolo.

L'elaborato RUE10 "Tavola dei vincoli" viene aggiornata con il procedimento previsto dalla Legge Regionale a seguito di modifica dei Piani sovraordinati o in caso di modifica dei vincoli territoriali, paesaggistici e ambientali; quanto alle reti il Comune e gli Enti incaricati della gestione del servizio provvederanno alla formazione ed all'aggiornamento del tracciato delle reti e degli impianti, secondo quanto previsto dalle norme di settore.

Le schede a seguito riportate sono raggruppate ed ordinate in base all'ordine dato agli overlay di seguito riportato :

RUE 10.1 – Overlay vincoli paesaggistici vigenti ai sensi del Codice dei beni culturali e del paesaggio art.136 e art.142

RUE 10.2 – Overlay vincoli ambientali vigenti

RUE 10.3 - Overlay vincoli di PTCP:

RUE 10.3.1 - Overlay sintesi del PTCP: Tutela dei sistemi ambientali e delle risorse naturali e storico-culturali

RUE 10.3.2 - Overlay sintesi del PTCP: dossi, paleodossi e sistemi dunosi

RUE 10.3.3 - Overlay sintesi del PTCP: Piano Provinciale di Gestione dei Rifiuti (PPGR) e Piano Regionale di Tutela delle Acque (PRTA)

RUE 10.4 - Overlay Piani stralcio di bacino - Rischio idrogeologico


RUE 10.4 .1- Overlay direttiva verifiche idrauliche e accorgimenti tecnici – Piani stralcio Bacino Fiumi Romagnoli

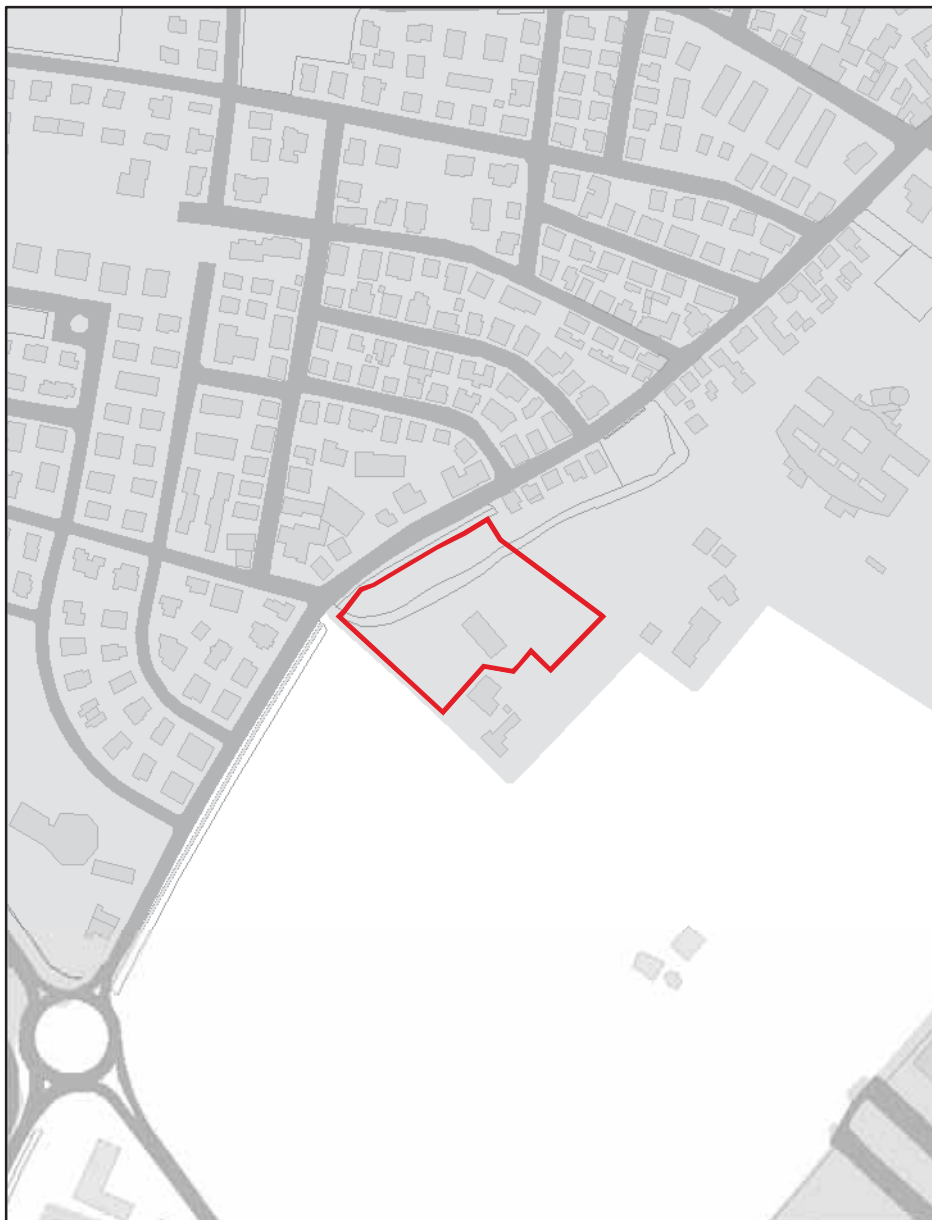
RUE 10.5 - Overlay canali rete scolante – Consorzio di Bonifica

RUE 10.1

**OVERLAY VINCOLI PAESAGGISTICI VIGENTI AI SENSI DEL
CODICE DEI BENI CULTURALI E DEL PAESAGGIO ART.136 E ART.142**

RUE 10.1 - Overlay vincoli paesaggistici vigenti ai sensi del Codice dei beni culturali e del paesaggio art. 136 e art. 142**Legenda**

 Aree di notevole interesse pubblico

**Beni paesaggistici di notevole interesse pubblico**

Scala di acquisizione del dato: 1:5.000

Denominazione: Parco Bosco Baronio

Tutelato ai sensi del D.Lgs. 42/2004 art.136

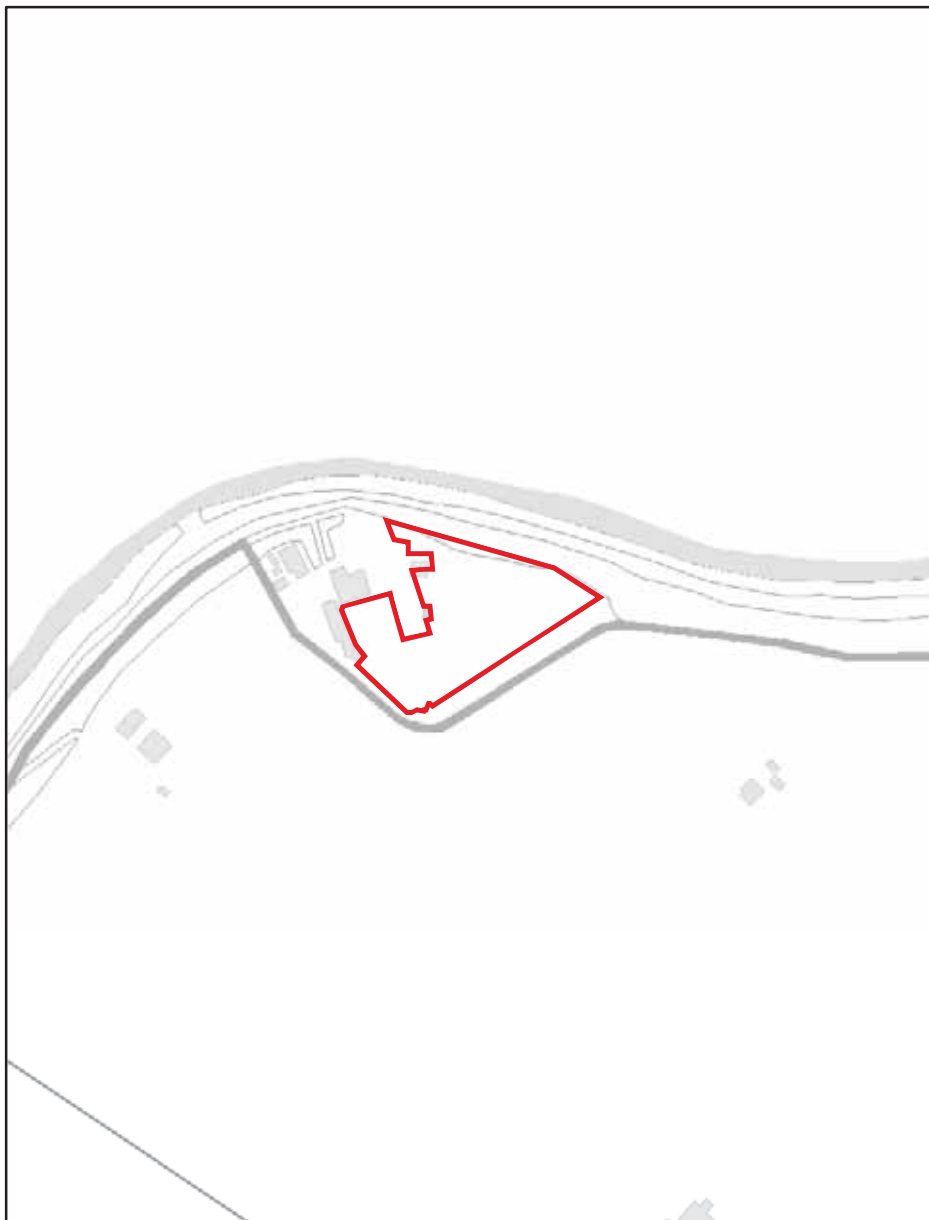
Atto di istituzione: D.M. 30/04/1966

Note: I limiti dei presenti oggetti territoriali vincolati ai sensi del D.Lgs.42/04 art.136, istituiti con DM o DGR, sono finalizzati ad un utilizzo indiziario non probatorio. Solo i documenti e la cartografia originale hanno carattere probatorio

Nota: Dati ricavati dalla banca dati dei beni paesaggistici della Regione Emilia Romagna

RUE 10.1 - Overlay vincoli paesaggistici vigenti ai sensi del Codice dei beni culturali e del paesaggio art. 136 e art. 142**Legenda**


Aree di notevole interesse pubblico

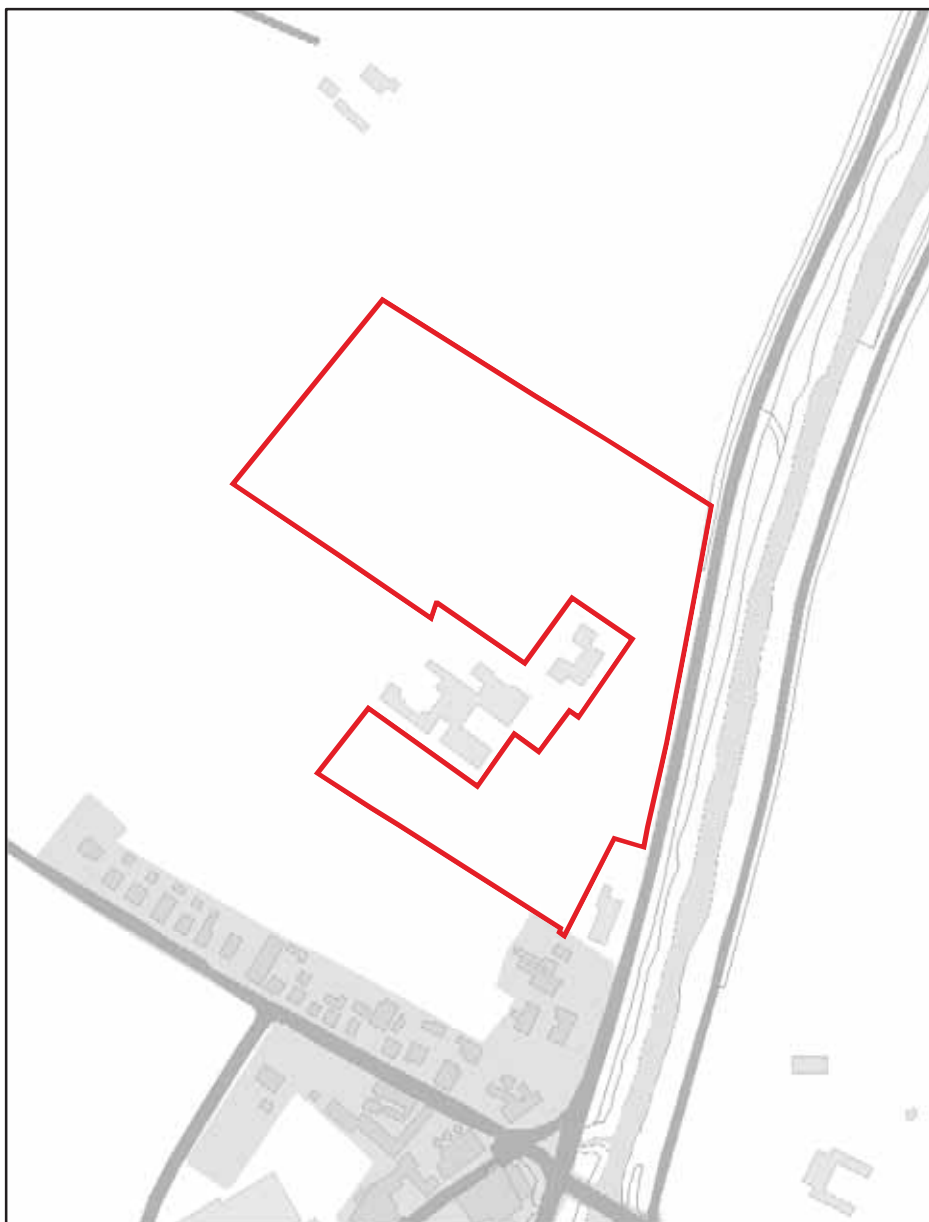
**Beni paesaggistici di notevole interesse pubblico****Scala di acquisizione del dato:** 1:5.000**Denominazione:** Parco Cini Gamba**Tutelato ai sensi del** D.Lgs. 42/2004 art.136**Atto di istituzione:** D.M. 26/06/1952

Note: I limiti dei presenti oggetti territoriali vincolati ai sensi del D.Lgs.42/04 art.136, istituiti con DM o DGR, sono finalizzati ad un utilizzo indiziario non probatorio. Solo i documenti e la cartografia originale hanno carattere probatorio

Nota: Dati ricavati dalla banca dati dei beni paesaggistici della Regione Emilia Romagna

RUE 10.1 - Overlay vincoli paesaggistici vigenti ai sensi del Codice dei beni culturali e del paesaggio art. 136 e art. 142**Legenda**

 Aree di notevole interesse pubblico

**Beni paesaggistici di notevole interesse pubblico**

Scala di acquisizione del dato: 1:5.000

Denominazione: Parco Pasolini


Tutelato ai sensi del D.Lgs. 42/2004 art.136

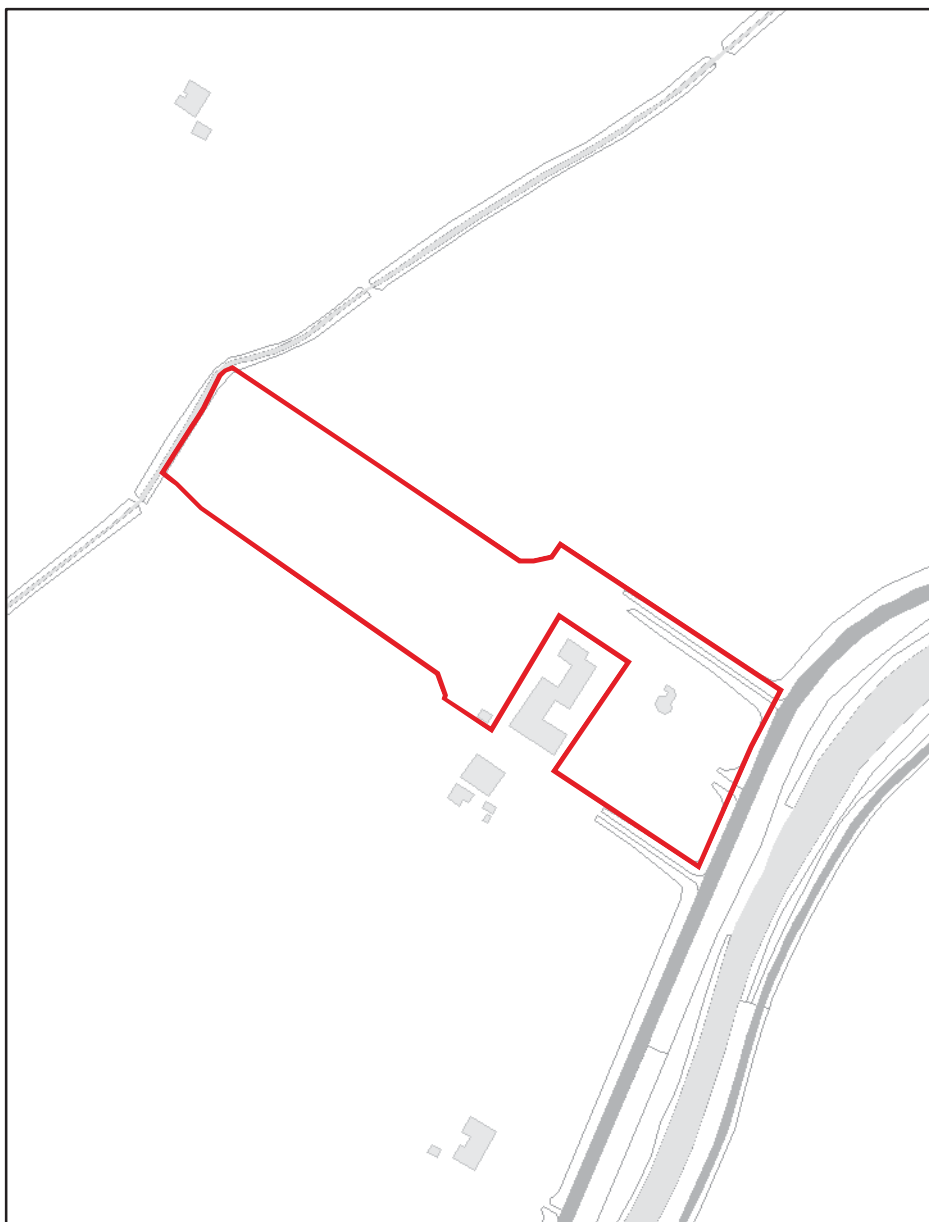
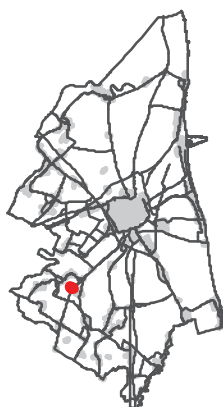
Atto di istituzione: D.M. 26/06/1952

Note: I limiti dei presenti oggetti territoriali vincolati ai sensi del D.Lgs.42/04 art.136, istituiti con DM o DGR, sono finalizzati ad un utilizzo indiziario non probatorio. Solo i documenti e la cartografia originale hanno carattere probatorio

Nota: Dati ricavati dalla banca dati dei beni paesaggistici della Regione Emilia Romagna

RUE 10.1 - Overlay vincoli paesaggistici vigenti ai sensi del Codice dei beni culturali e del paesaggio art. 136 e art. 142**Legenda**

 Aree di notevole interesse pubblico

**Beni paesaggistici di notevole interesse pubblico**

Scala di acquisizione del dato: 1:5.000

Denominazione: Parco Archi Corbucci detto La Monaldina


Tutelato ai sensi del D.Lgs. 42/2004 art.136

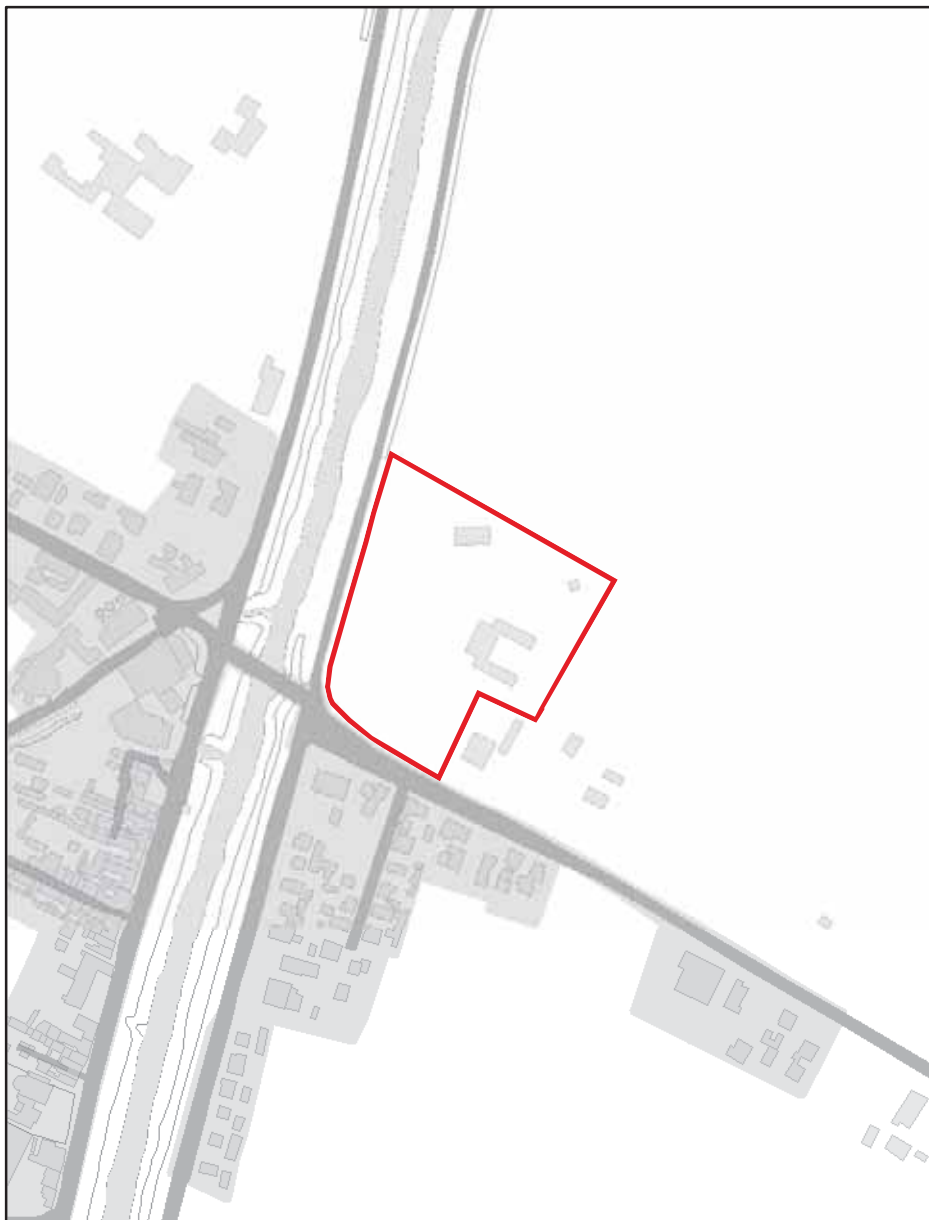
Atto di istituzione: D.M. 26/06/1952

Note: I limiti dei presenti oggetti territoriali vincolati ai sensi del D.Lgs.42/04 art.136, istituiti con DM o DGR, sono finalizzati ad un utilizzo indiziario non probatorio. Solo i documenti e la cartografia originale hanno carattere probatorio

Nota: Dati ricavati dalla banca dati dei beni paesaggistici della Regione Emilia Romagna

RUE 10.1 - Overlay vincoli paesaggistici vigenti ai sensi del Codice dei beni culturali e del paesaggio art. 136 e art. 142**Legenda**

 Aree di notevole interesse pubblico

**Beni paesaggistici di notevole interesse pubblico**

Scala di acquisizione del dato: 1:5.000

Denominazione: Parco Villa della Torre


Tutelato ai sensi del D.Lgs. 42/2004 art.136

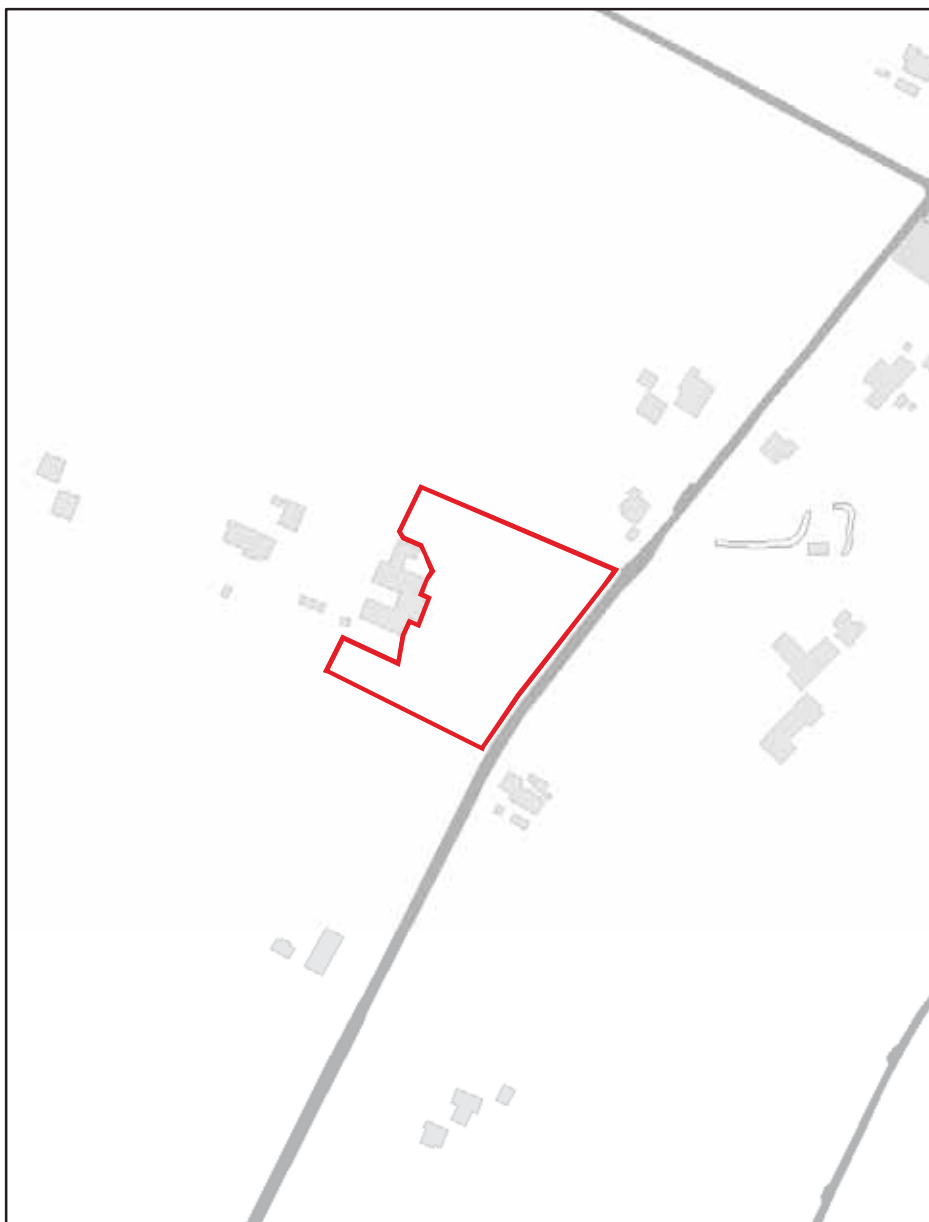
Atto di istituzione: D.M. 30/09/1967

Note: I limiti dei presenti oggetti territoriali vincolati ai sensi del D.Lgs.42/04 art.136, istituiti con DM o DGR, sono finalizzati ad un utilizzo indiziario non probatorio. Solo i documenti e la cartografia originale hanno carattere probatorio

Nota: Dati ricavati dalla banca dati dei beni paesaggistici della Regione Emilia Romagna

RUE 10.1 - Overlay vincoli paesaggistici vigenti ai sensi del Codice dei beni culturali e del paesaggio art. 136 e art. 142**Legenda**

 Aree di notevole interesse pubblico

**Beni paesaggistici di notevole interesse pubblico**

Scala di acquisizione del dato: 1:5.000

Denominazione: Parco Schiavina Babini

Tutelato ai sensi del D.Lgs. 42/2004 art.136

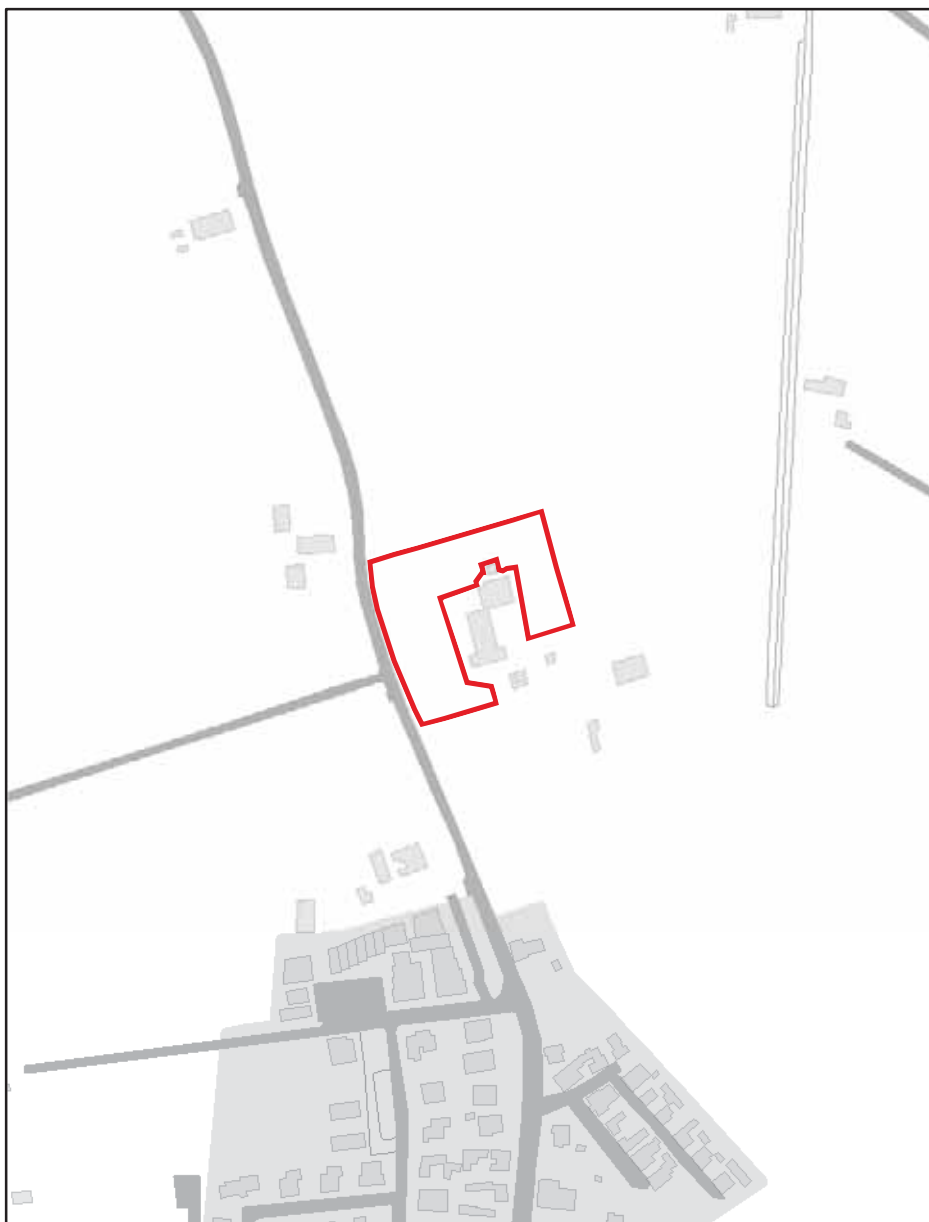
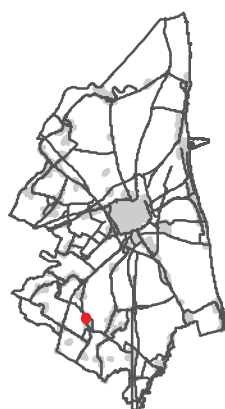
Atto di istituzione: D.M. 11/07/1952

Note: I limiti dei presenti oggetti territoriali vincolati ai sensi del D.Lgs.42/04 art.136, istituiti con DM o DGR, sono finalizzati ad un utilizzo indiziario non probatorio. Solo i documenti e la cartografia originale hanno carattere probatorio

Nota: Dati ricavati dalla banca dati dei beni paesaggistici della Regione Emilia Romagna

RUE 10.1 - Overlay vincoli paesaggistici vigenti ai sensi del Codice dei beni culturali e del paesaggio art. 136 e art. 142**Legenda**

Aree di notevole interesse pubblico

**Beni paesaggistici di notevole interesse pubblico**

Scala di acquisizione del dato: 1:5.000

Denominazione: Parco Brocchi Mazzotti


Tutelato ai sensi del D.Lgs. 42/2004 art.136

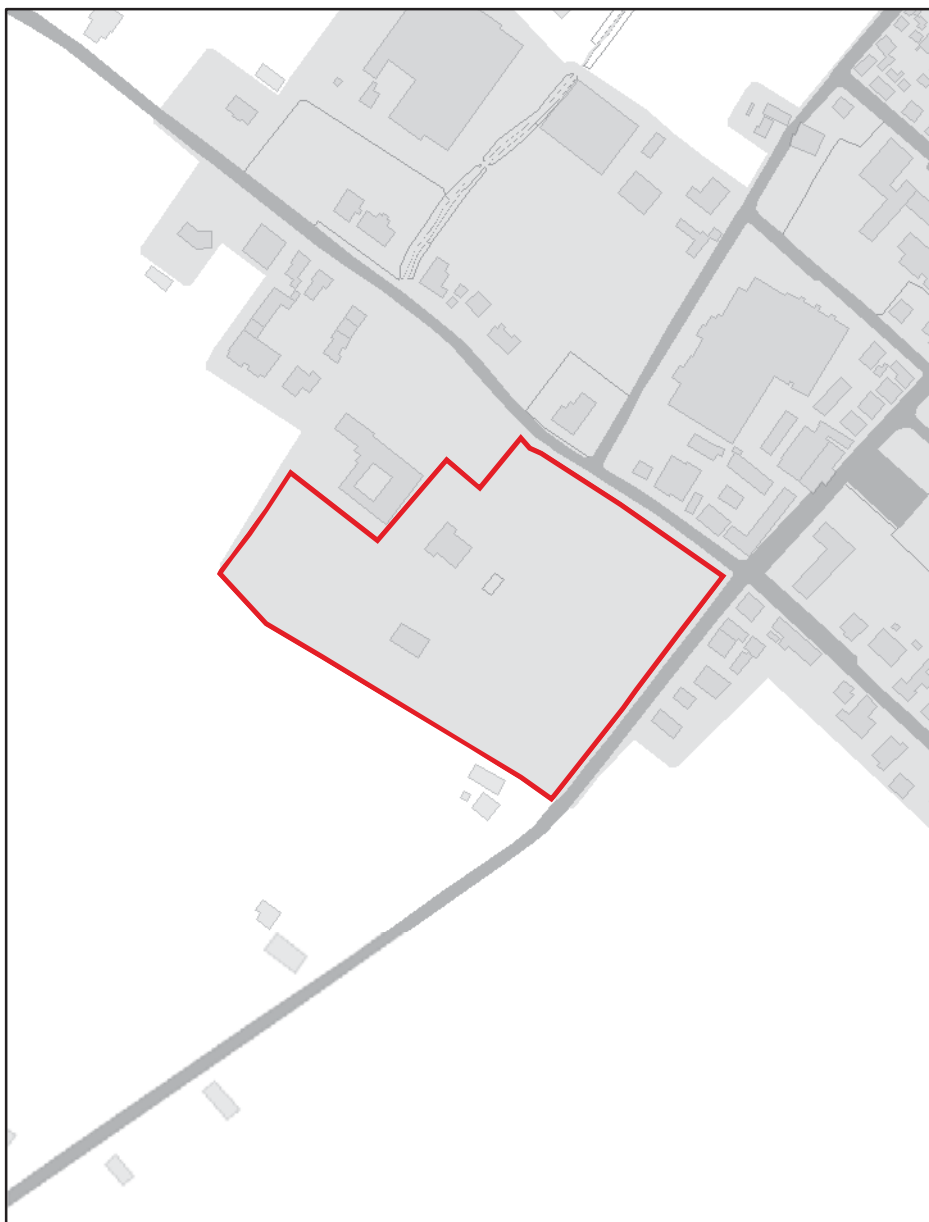
Atto di istituzione: D.M. 24/02/1966

Note: I limiti dei presenti oggetti territoriali vincolati ai sensi del D.Lgs.42/04 art.136, istituiti con DM o DGR, sono finalizzati ad un utilizzo indiziario non probatorio. Solo i documenti e la cartografia originale hanno carattere probatorio

Nota: Dati ricavati dalla banca dati dei beni paesaggistici della Regione Emilia Romagna

RUE 10.1 - Overlay vincoli paesaggistici vigenti ai sensi del Codice dei beni culturali e del paesaggio art. 136 e art. 142**Legenda**

 Aree di notevole interesse pubblico

**Beni paesaggistici di notevole interesse pubblico**

Scala di acquisizione del dato: 1:5.000

Denominazione: Parco Ghezzi Vitali

Tutelato ai sensi del D.Lgs. 42/2004 art.136

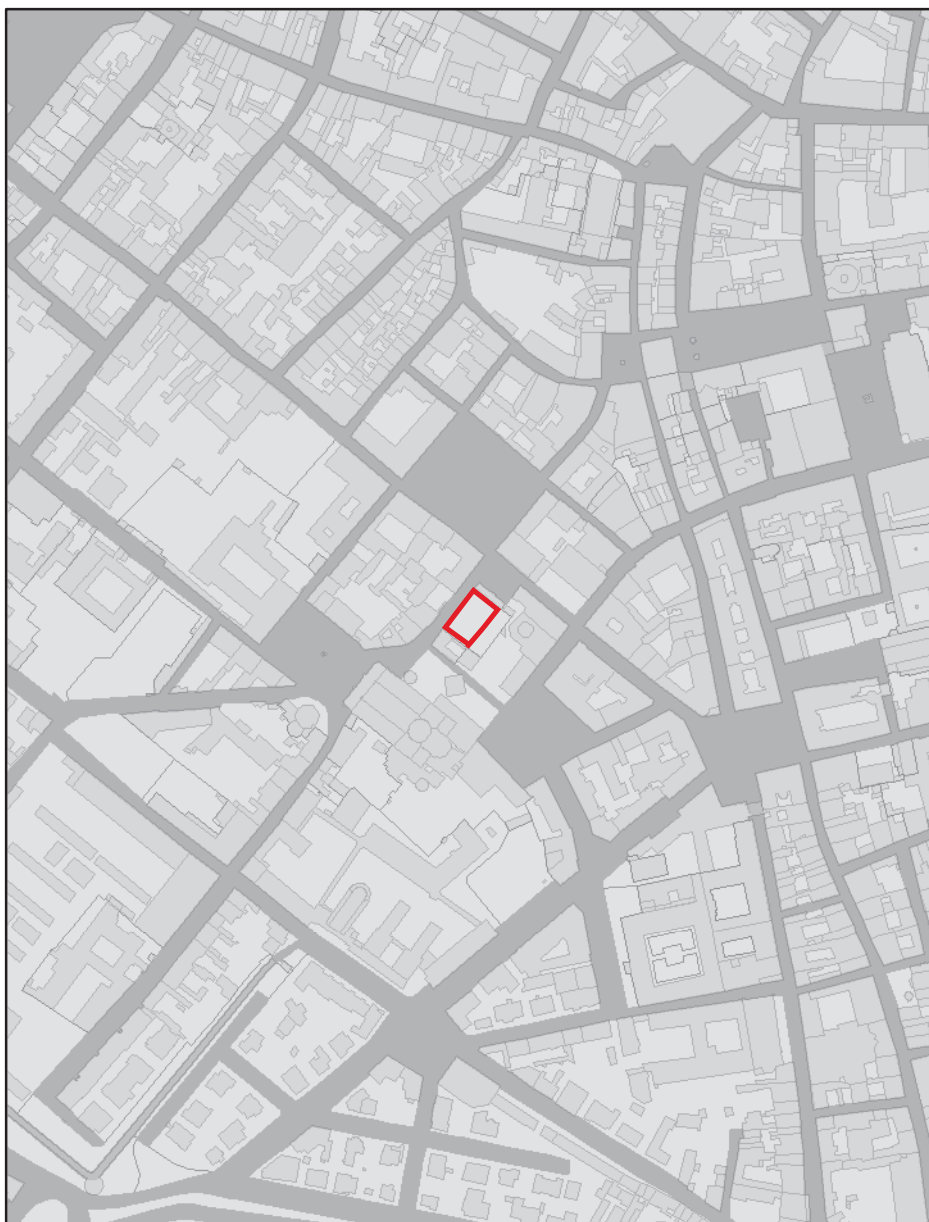
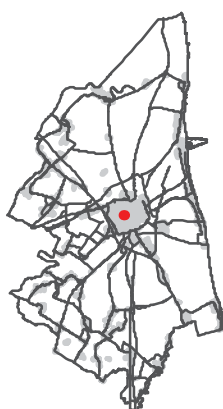
Atto di istituzione: D.M. 27/01/1966

Note: I limiti dei presenti oggetti territoriali vincolati ai sensi del D.Lgs.42/04 art.136, istituiti con DM o DGR, sono finalizzati ad un utilizzo indiziario non probatorio. Solo i documenti e la cartografia originale hanno carattere probatorio

Nota: Dati ricavati dalla banca dati dei beni paesaggistici della Regione Emilia Romagna

RUE 10.1 - Overlay vincoli paesaggistici vigenti ai sensi del Codice dei beni culturali e del paesaggio art. 136 e art. 142**Legenda**

Aree di notevole interesse pubblico

**Beni paesaggistici di notevole interesse pubblico**

Scala di acquisizione del dato: 1:5.000

Denominazione: Parco Spalletti Trivelli ora Giardino Rasponi

Tutelato ai sensi del D.Lgs. 42/2004 art.136

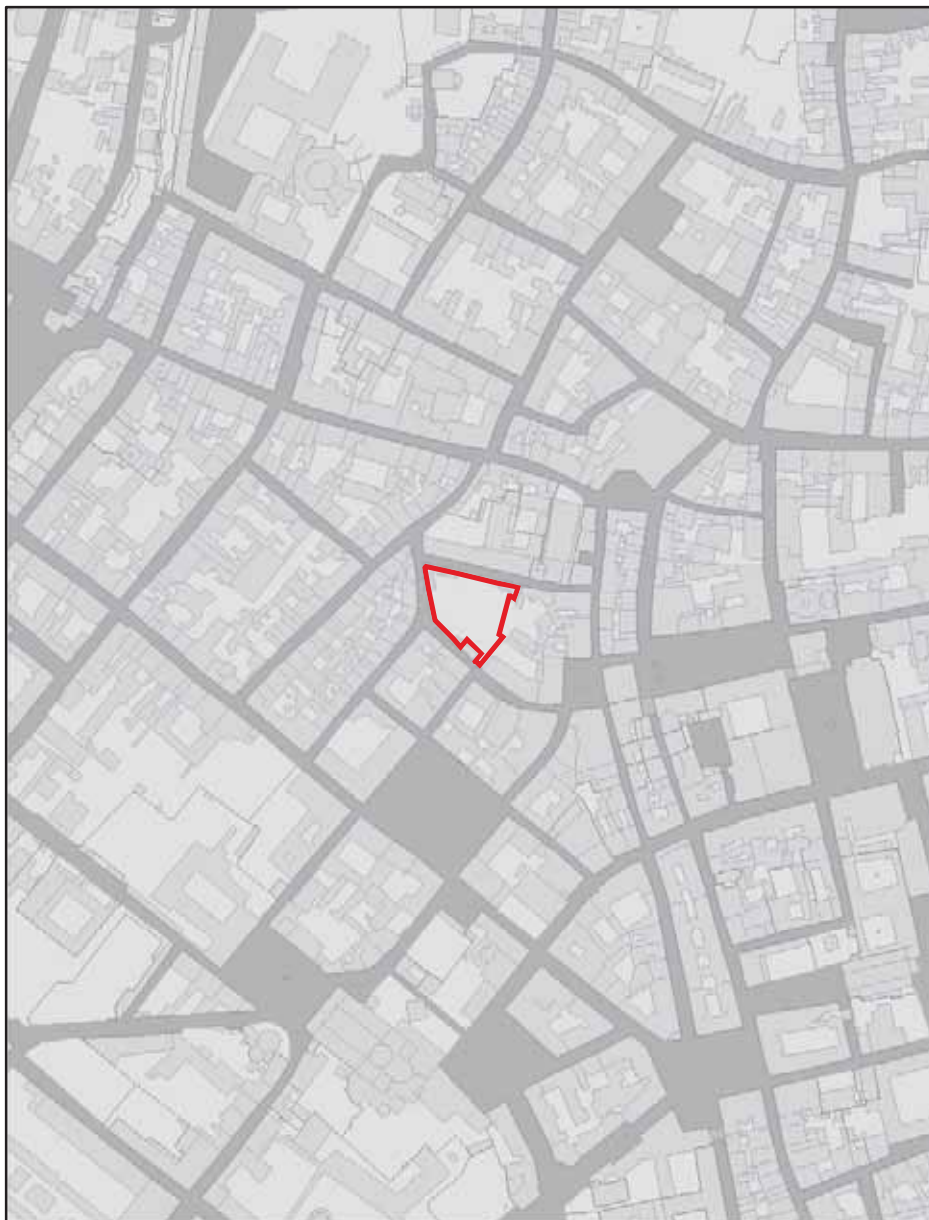
Atto di istituzione: D.M. 08/02/1967

Note: I limiti dei presenti oggetti territoriali vincolati ai sensi del D.Lgs.42/04 art.136, istituiti con DM o DGR, sono finalizzati ad un utilizzo indiziario non probatorio. Solo i documenti e la cartografia originale hanno carattere probatorio

Nota: Dati ricavati dalla banca dati dei beni paesaggistici della Regione Emilia Romagna

RUE 10.1 - Overlay vincoli paesaggistici vigenti ai sensi del Codice dei beni culturali e del paesaggio art. 136 e art. 142**Legenda**

Aree di notevole interesse pubblico

**Beni paesaggistici di notevole interesse pubblico**

Scala di acquisizione del dato: 1:5.000

Denominazione: Parco Pasolini dall'Onda


Tutelato ai sensi del D.Lgs. 42/2004 art.136

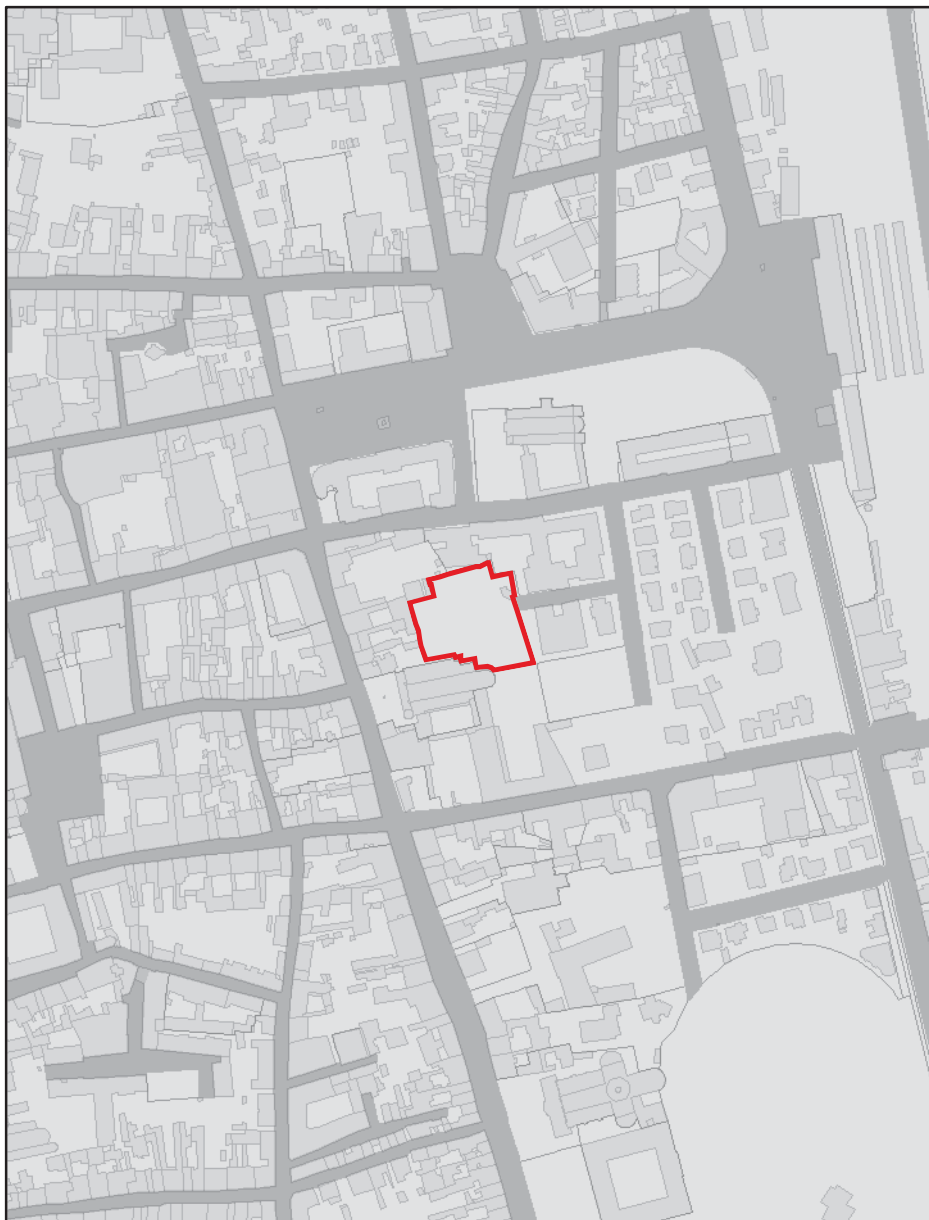
Atto di istituzione: D.M. 18/06/1966

Note: I limiti dei presenti oggetti territoriali vincolati ai sensi del D.Lgs.42/04 art.136, istituiti con DM o DGR, sono finalizzati ad un utilizzo indiziario non probatorio. Solo i documenti e la cartografia originale hanno carattere probatorio

Nota: Dati ricavati dalla banca dati dei beni paesaggistici della Regione Emilia Romagna

RUE 10.1 - Overlay vincoli paesaggistici vigenti ai sensi del Codice dei beni culturali e del paesaggio art. 136 e art. 142**Legenda**

 Aree di notevole interesse pubblico

**Beni paesaggistici di notevole interesse pubblico**

Scala di acquisizione del dato: 1:5.000

Denominazione: Parco Serena Monghini


Tutelato ai sensi del D.Lgs. 42/2004 art.136 e segg.

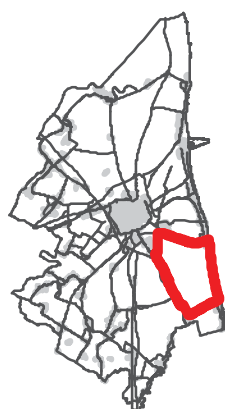
Atto di istituzione: D.M. 26/06/1952

Note: I limiti dei presenti oggetti territoriali vincolati ai sensi del D.Lgs.42/04 art.136, istituiti con DM o DGR, sono finalizzati ad un utilizzo indiziario non probatorio. Solo i documenti e la cartografia originale hanno carattere probatorio

Nota: Dati ricavati dalla banca dati dei beni paesaggistici della Regione Emilia Romagna

RUE 10.1 - Overlay vincoli paesaggistici vigenti ai sensi del Codice dei beni culturali e del paesaggio art. 136 e art. 142**Legenda**

 Aree di notevole interesse pubblico

**Beni paesaggistici di notevole interesse pubblico**

Scala di acquisizione del dato: 1:5.000

Denominazione: Zona paesistica sud fra Savio e i Fiumi Uniti


Tutelato ai sensi del D.Lgs. 42/2004 art.136

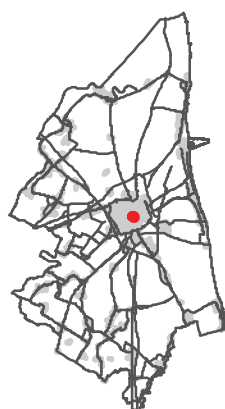
Atto di istituzione: D.M. 05/01/1976

Note: I limiti dei presenti oggetti territoriali vincolati ai sensi del D.Lgs.42/04 art.136, istituiti con DM o DGR, sono finalizzati ad un utilizzo indiziario non probatorio. Solo i documenti e la cartografia originale hanno carattere probatorio

Nota: Dati ricavati dalla banca dati del Ministero dei Beni e delle Attività Culturali e del Turismo

RUE 10.1 - Overlay vincoli paesaggistici vigenti ai sensi del Codice dei beni culturali e del paesaggio art. 136 e art. 142**Legenda**

 Aree di notevole interesse pubblico

**Beni paesaggistici di notevole interesse pubblico**

Scala di acquisizione del dato: 1:5.000

Denominazione: Giardino pubblico


Tutelato ai sensi del D.Lgs. 42/2004 art.136

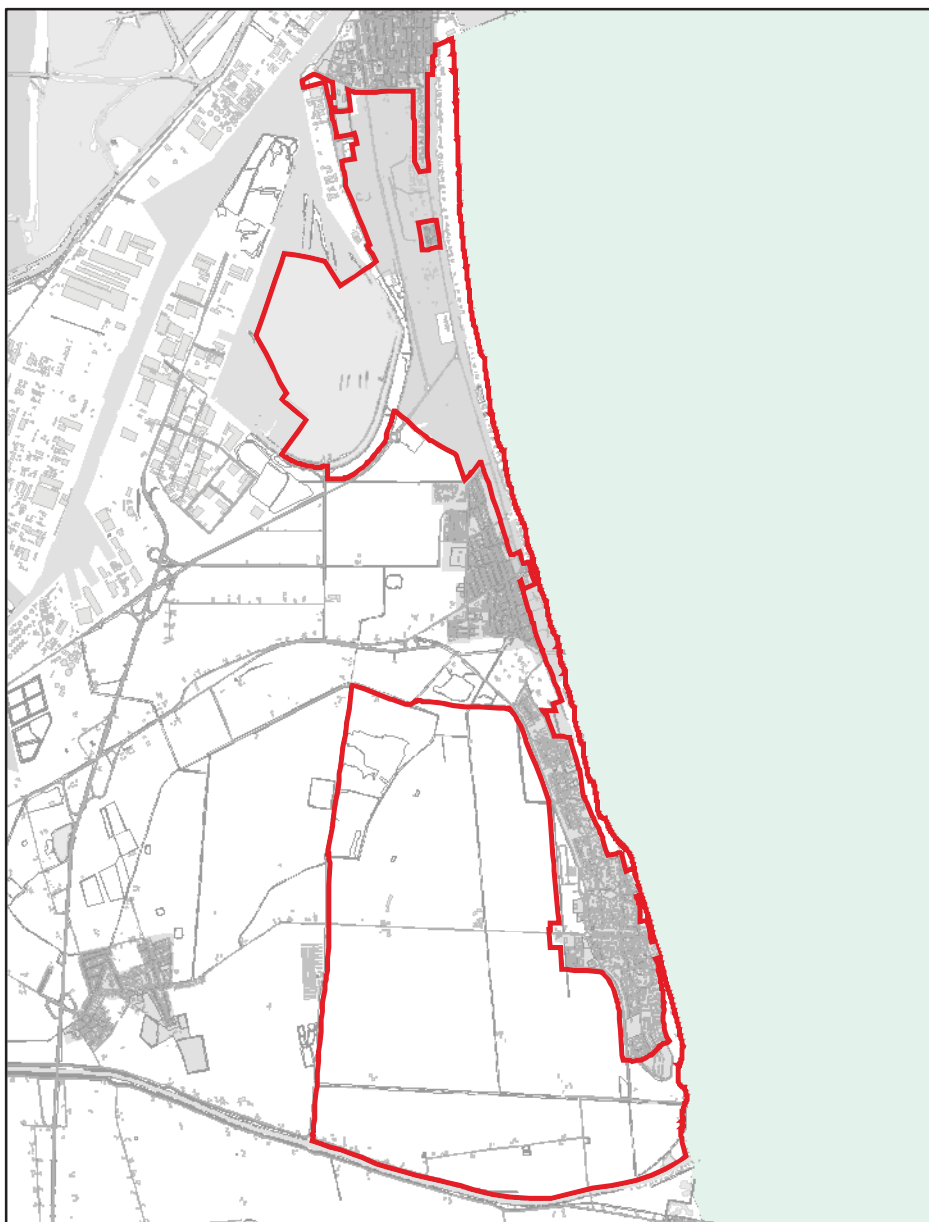
Atto di istituzione: D.M. 08/12/1923

Note: I limiti dei presenti oggetti territoriali vincolati ai sensi del D.Lgs.42/04 art.136, istituiti con DM o DGR, sono finalizzati ad un utilizzo indiziario non probatorio. Solo i documenti e la cartografia originale hanno carattere probatorio

Nota: Dati ricavati dalla banca dati dei beni paesaggistici della Regione Emilia Romagna

RUE 10.1 - Overlay vincoli paesaggistici vigenti ai sensi del Codice dei beni culturali e del paesaggio art. 136 e art. 142**Legenda**

 Aree di notevole interesse pubblico

**Beni paesaggistici di notevole interesse pubblico**

Scala di acquisizione del dato: 1:5.000

Denominazione: Piasa Piombone


Tutelato ai sensi del D.Lgs. 42/2004 art.136 e segg.

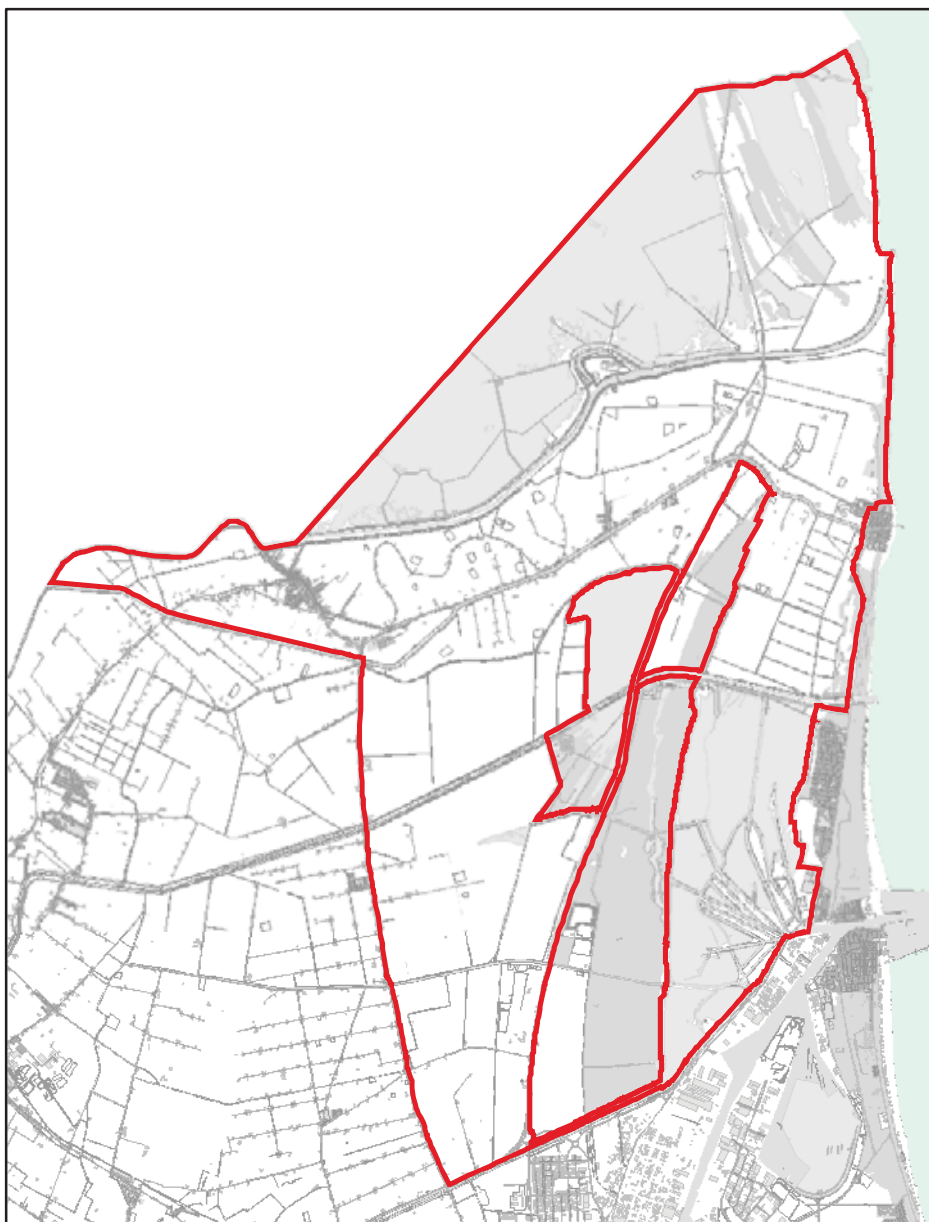
Atto di istituzione: Delib. GR 20/10/2008

Note: I limiti dei presenti oggetti territoriali vincolati ai sensi del D.Lgs.42/04 art.136, istituiti con DM o DGR, sono finalizzati ad un utilizzo indiziario non probatorio. Solo i documenti e la cartografia originale hanno carattere probatorio

Nota: Dati ricavati dalla banca dati dei beni paesaggistici della Regione Emilia Romagna

RUE 10.1 - Overlay vincoli paesaggistici vigenti ai sensi del Codice dei beni culturali e del paesaggio art. 136 e art. 142**Legenda**

 Aree di notevole interesse pubblico

**Beni paesaggistici di notevole interesse pubblico**

Scala di acquisizione del dato: 1:5.000

Denominazione: Zona paesistica nord fra Candiano e Foce Reno


Tutelato ai sensi del D.Lgs. 42/2004 art.136

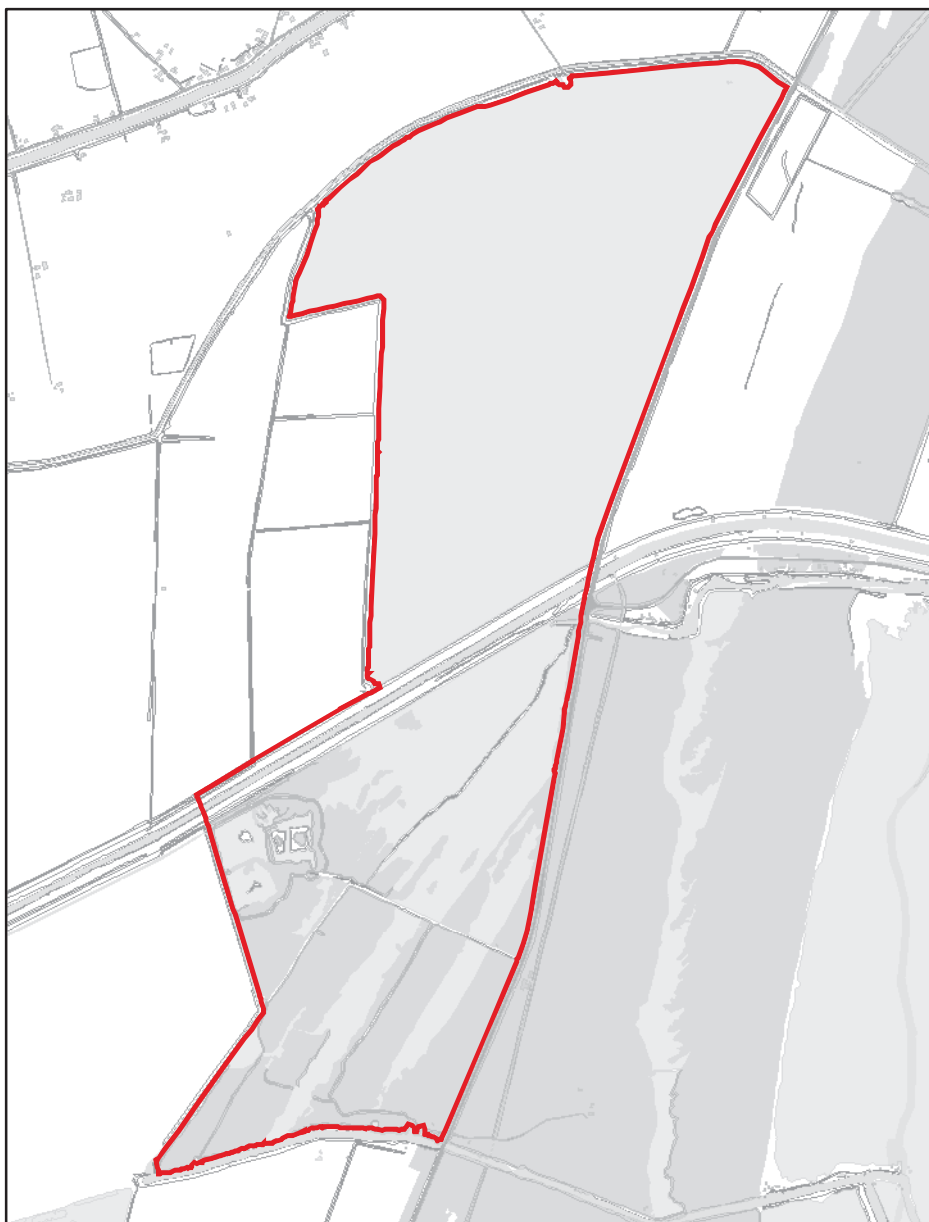
Atto di istituzione: D.M. 05/01/1976

Note: I limiti dei presenti oggetti territoriali vincolati ai sensi del D.Lgs.42/04 art.136, istituiti con DM o DGR, sono finalizzati ad un utilizzo indiziario non probatorio. Solo i documenti e la cartografia originale hanno carattere probatorio

Nota: Dati ricavati dalla banca dati del Ministero dei Beni e delle Attività Culturali e del Turismo

RUE 10.1 - Overlay vincoli paesaggistici vigenti ai sensi del Codice dei beni culturali e del paesaggio art. 136 e art. 142**Legenda**

 Aree di notevole interesse pubblico

**Beni paesaggistici di notevole interesse pubblico**

Scala di acquisizione del dato: 1:5.000

Denominazione: Punta Alberete e adiacenze


Tutelato ai sensi del D.Lgs. 42/2004 art.136

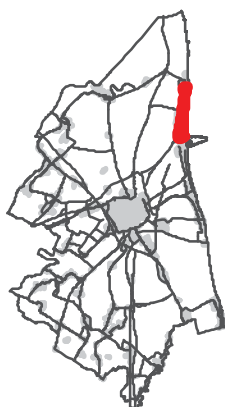
Atto di istituzione: D.M. 31/07/1969

Note: I limiti dei presenti oggetti territoriali vincolati ai sensi del D.Lgs.42/04 art.136, istituiti con DM o DGR, sono finalizzati ad un utilizzo indiziario non probatorio. Solo i documenti e la cartografia originale hanno carattere probatorio

Nota: Dati ricavati dalla banca dati dei beni paesaggistici della Regione Emilia Romagna

RUE 10.1 - Overlay vincoli paesaggistici vigenti ai sensi del Codice dei beni culturali e del paesaggio art. 136 e art. 142**Legenda**

 Aree di notevole interesse pubblico

**Beni paesaggistici di notevole interesse pubblico**

Scala di acquisizione del dato: 1:5.000

Denominazione: Pineta di Marina Romea


Tutelato ai sensi del D.Lgs. 42/2004 art.136

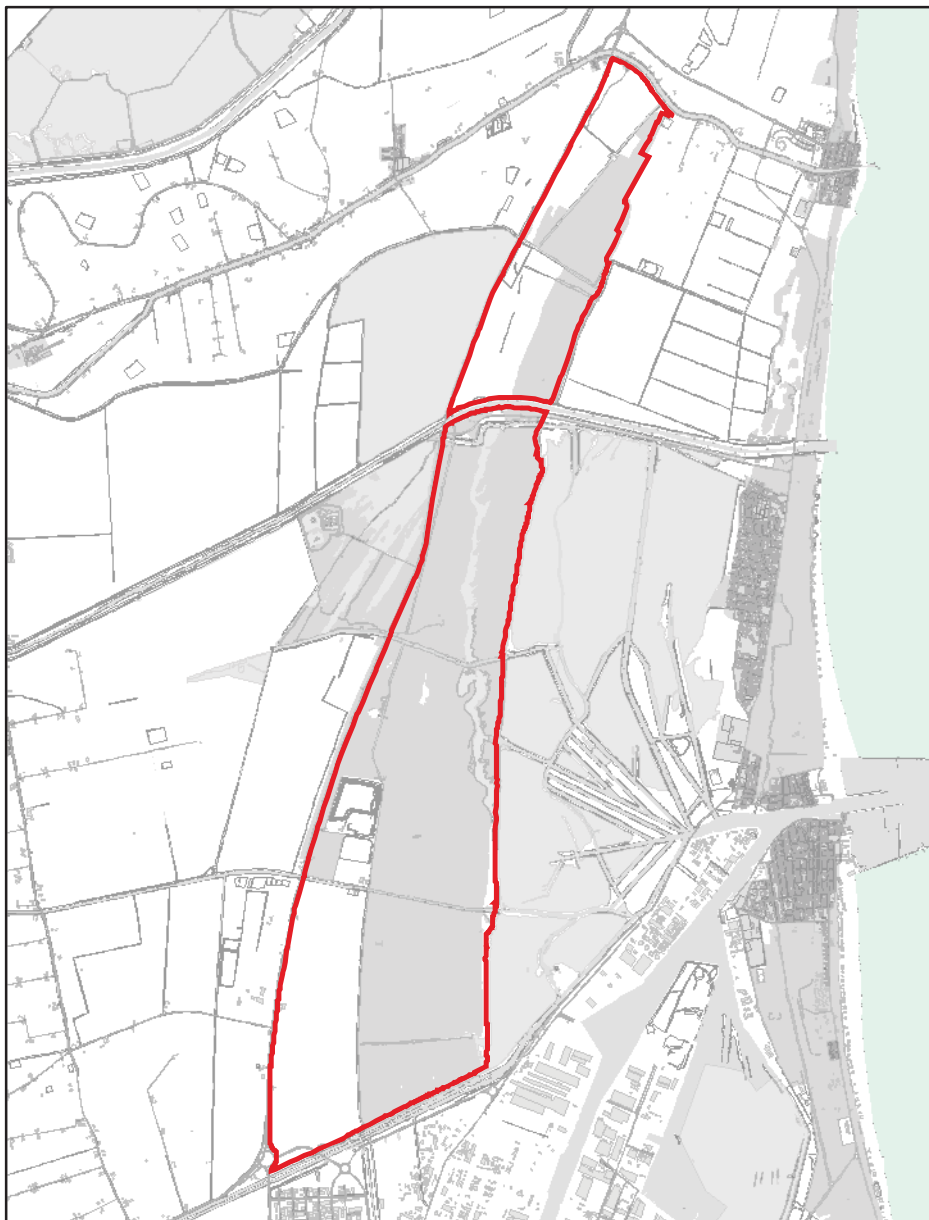
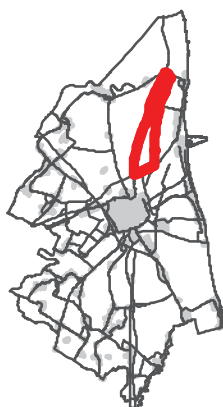
Atto di istituzione: D.M. 21/05/1960

Note: I limiti dei presenti oggetti territoriali vincolati ai sensi del D.Lgs.42/04 art.136, istituiti con DM o DGR, sono finalizzati ad un utilizzo indiziario non probatorio. Solo i documenti e la cartografia originale hanno carattere probatorio

Nota: Dati ricavati dalla banca dati del Ministero dei Beni e delle Attività Culturali e del Turismo

RUE 10.1 - Overlay vincoli paesaggistici vigenti ai sensi del Codice dei beni culturali e del paesaggio art. 136 e art. 142**Legenda**

 Aree di notevole interesse pubblico

**Beni paesaggistici di notevole interesse pubblico**

Scala di acquisizione del dato: 1:5.000

Denominazione: Pineta di San Vitale

Tutelato ai sensi del D.Lgs. 42/2004 art.136

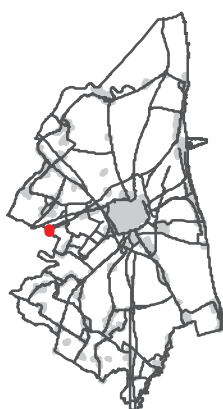
Atto di istituzione: D.M. 23/01/1967

Note: I limiti dei presenti oggetti territoriali vincolati ai sensi del D.Lgs.42/04 art.136, istituiti con DM o DGR, sono finalizzati ad un utilizzo indiziario non probatorio. Solo i documenti e la cartografia originale hanno carattere probatorio

Nota: Dati ricavati dalla banca dati del Ministero dei Beni e delle Attività Culturali e del Turismo

RUE 10.1 - Overlay vincoli paesaggistici vigenti ai sensi del Codice dei beni culturali e del paesaggio art. 136 e art. 142**Legenda**

Aree di notevole interesse pubblico

**Beni paesaggistici di notevole interesse pubblico**

Scala di acquisizione del dato: 1:5.000

Denominazione: Parco Malagola Anziani


Tutelato ai sensi del D.Lgs. 42/2004 art.136

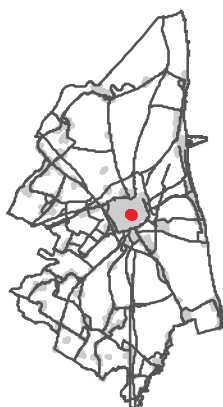
Atto di istituzione: D.M. 23/01/1967

Note: I limiti dei presenti oggetti territoriali vincolati ai sensi del D.Lgs.42/04 art.136, istituiti con DM o DGR, sono finalizzati ad un utilizzo indiziario non probatorio. Solo i documenti e la cartografia originale hanno carattere probatorio

Nota: Dati ricavati dalla banca dati dei beni paesaggistici della Regione Emilia Romagna

RUE 10.1 - Overlay vincoli paesaggistici vigenti ai sensi del Codice dei beni culturali e del paesaggio art. 136 e art. 142**Legenda**

 Aree di notevole interesse pubblico

**Beni paesaggistici di notevole interesse pubblico**

Scala di acquisizione del dato: 1:5.000

Denominazione: Giardino pubblico


Tutelato ai sensi del D.Lgs. 42/2004 art.136

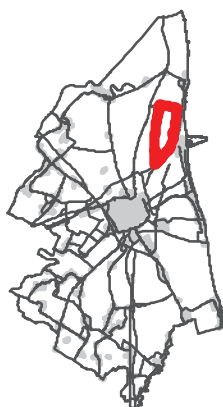
Atto di istituzione: D.M. 06/06/1929

Note: I limiti dei presenti oggetti territoriali vincolati ai sensi del D.Lgs.42/04 art.136, istituiti con DM o DGR, sono finalizzati ad un utilizzo indiziario non probatorio. Solo i documenti e la cartografia originale hanno carattere probatorio

Nota: Dati ricavati dalla banca dati dei beni paesaggistici della Regione Emilia Romagna

RUE 10.1 - Overlay vincoli paesaggistici vigenti ai sensi del Codice dei beni culturali e del paesaggio art. 136 e art. 142**Legenda**

 Zone umide di importanza internazionale - art.142 i)

**Zona umida di importanza internazionale**

Scala di acquisizione del dato: 1:5.000

Denominazione: Piallassa della Baiona


Tutelato ai sensi del D.Lgs. 42/2004 art.142 lett. i e DPR 448/1976 - Convenzione Ramsar

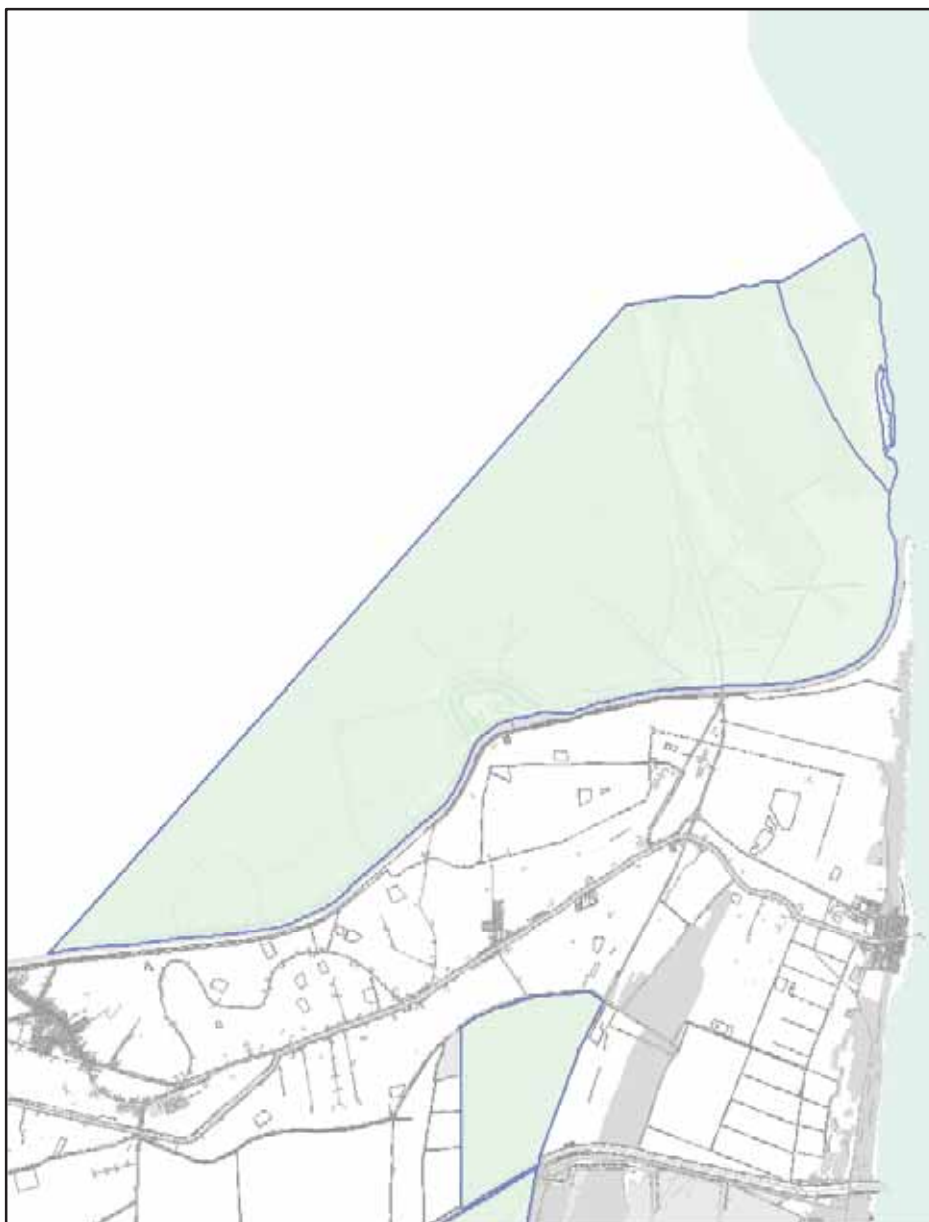
Atto di istituzione: D.M. 13/07/1981

Note: I limiti dei presenti oggetti territoriali vincolati ai sensi del D.Lgs.42/04 art.142 istituiti con DM, sono finalizzati ad un utilizzo indiziario non probatorio. Solo i documenti e la cartografia originale hanno carattere probatorio

Note Pubblicazione: Rettifica perimetro con D.M. 29/11/1983 in G.U. 73/1984

RUE 10.1 - Overlay vincoli paesaggistici vigenti ai sensi del Codice dei beni culturali e del paesaggio art. 136 e art. 142**Legenda**

 Zone umide di importanza internazionale - art.142 i)

**Zona umida di importanza internazionale**

Scala di acquisizione del dato: 1:5.000


Denominazione: Valli residue di Comacchio

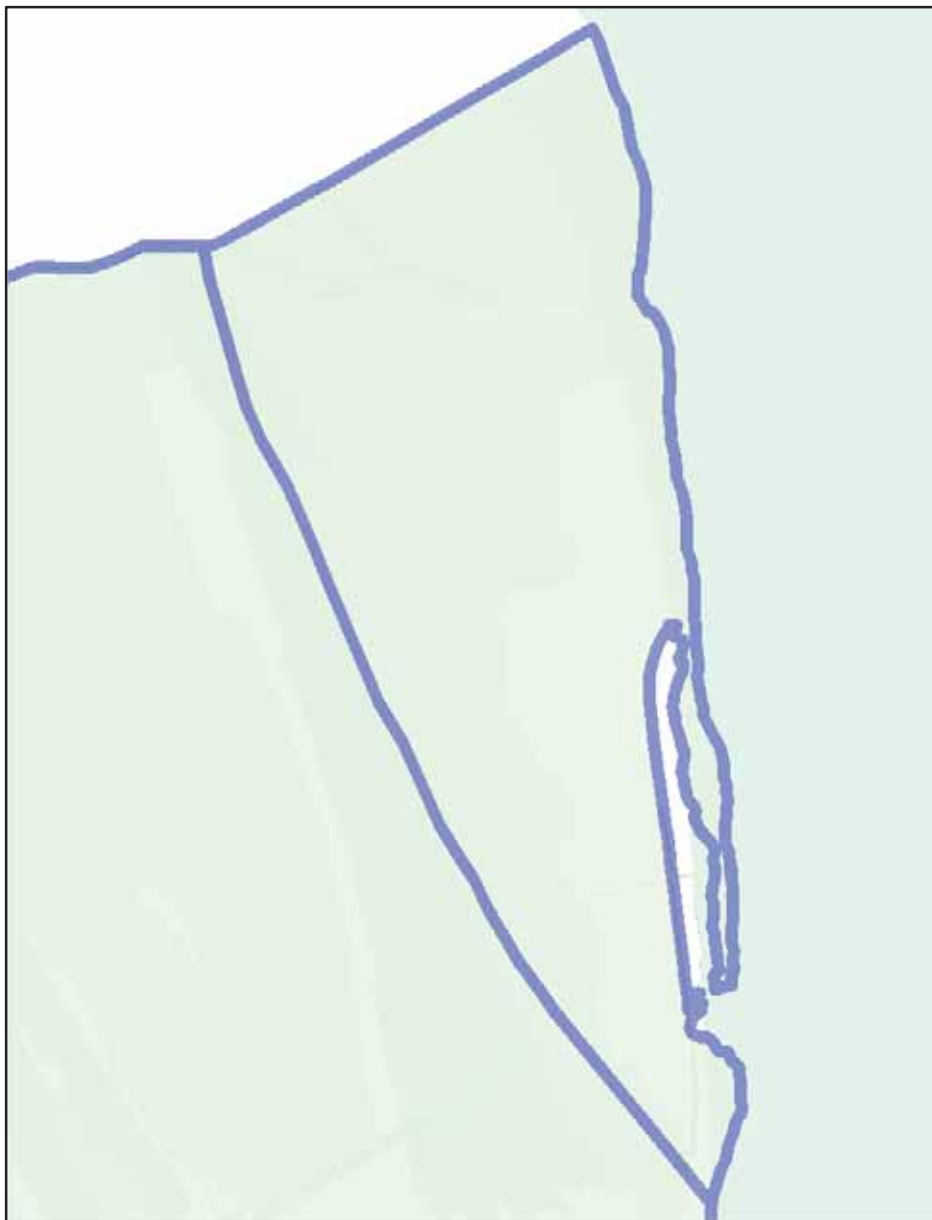
Tutelato ai sensi del D.Lgs. 42/2004 art.142 lett. i e DPR 448/1976 - Convenzione Ramsar

Atto di istituzione: D.M. 13/07/1981

Note: I limiti dei presenti oggetti territoriali vincolati ai sensi del D.Lgs.42/04 art.142 istituiti con DM, sono finalizzati ad un utilizzo indiziario non probatorio. Solo i documenti e la cartografia originale hanno carattere probatorio

RUE 10.1 - Overlay vincoli paesaggistici vigenti ai sensi del Codice dei beni culturali e del paesaggio art. 136 e art. 142**Legenda**

 Zone umide di importanza internazionale - art.142 i)

**Zona umida di importanza internazionale**

Scala di acquisizione del dato: 1:5.000


Denominazione: Sacca di Bellocchio

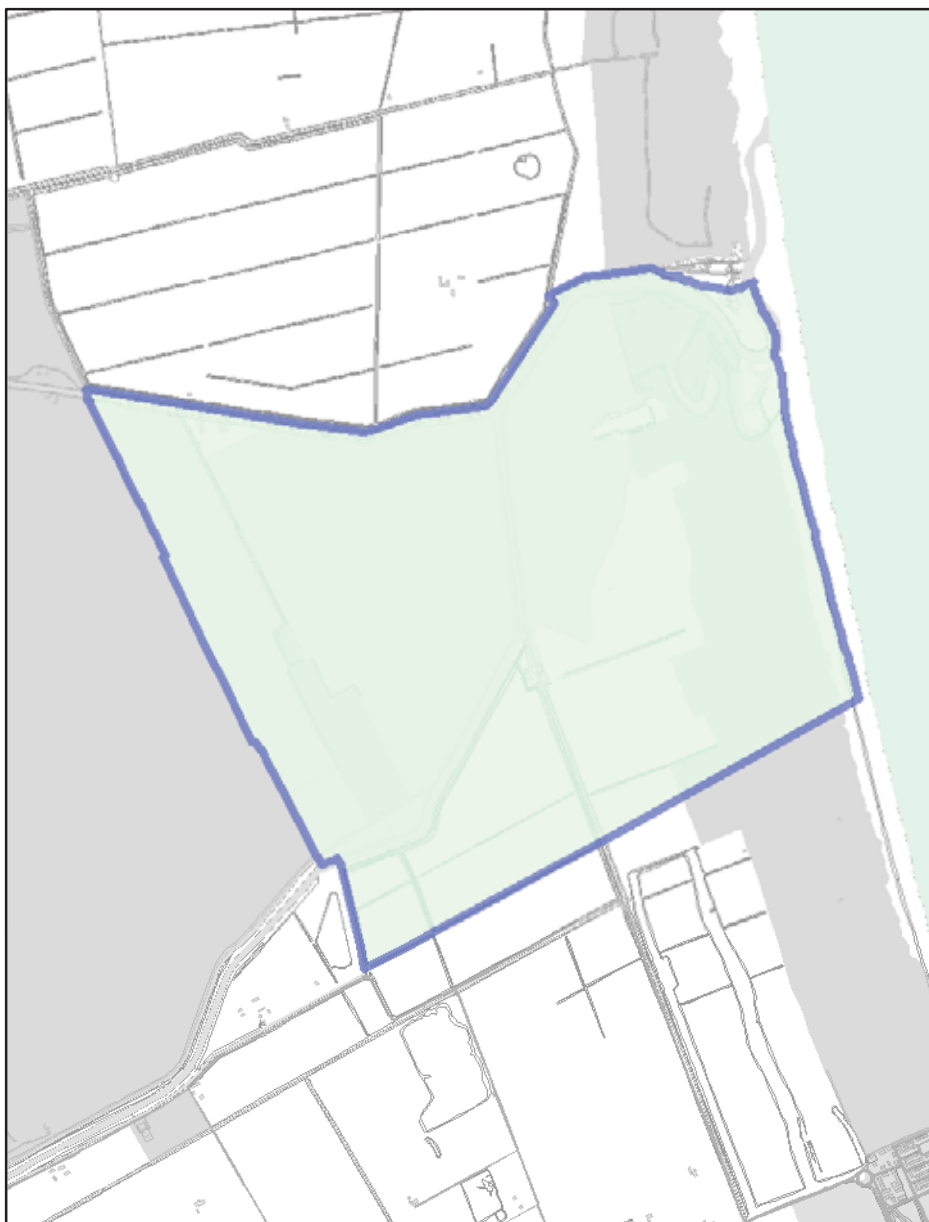
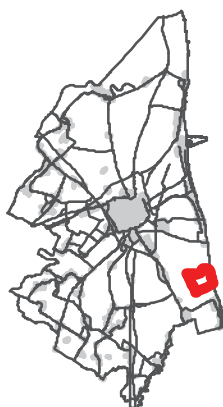
Tutelato ai sensi del D.Lgs. 42/2004 art.142 lett. i e DPR 448/1976 - Convenzione Ramsar

Atto di istituzione: D.M. 09/05/1977

Note: I limiti dei presenti oggetti territoriali vincolati ai sensi del D.Lgs.42/04 art.142 istituiti con DM, sono finalizzati ad un utilizzo indiziario non probatorio. Solo i documenti e la cartografia originale hanno carattere probatorio

RUE 10.1 - Overlay vincoli paesaggistici vigenti ai sensi del Codice dei beni culturali e del paesaggio art. 136 e art. 142**Legenda**

 Zone umide di importanza internazionale - art.142 i)

**Zona umida di importanza internazionale**

Scala di acquisizione del dato: 1:5.000


Denominazione: Ortazzo e territori limitrofi

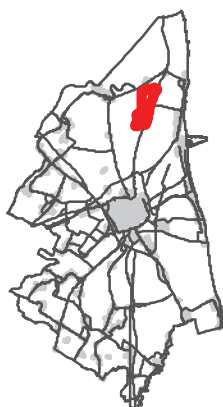
Tutelato ai sensi del D.Lgs. 42/2004 art.142 lett. i e DPR 448/1976 - Convenzione Ramsar

Atto di istituzione: D.M. 13/07/1981

Note: I limiti dei presenti oggetti territoriali vincolati ai sensi del D.Lgs.42/04 art.142 istituiti con DM, sono finalizzati ad un utilizzo indiziario non probatorio. Solo i documenti e la cartografia originale hanno carattere probatorio

RUE 10.1 - Overlay vincoli paesaggistici vigenti ai sensi del Codice dei beni culturali e del paesaggio art. 136 e art. 142**Legenda**

 Zone umide di importanza internazionale - art.142 i)

**Zona umida di importanza internazionale**

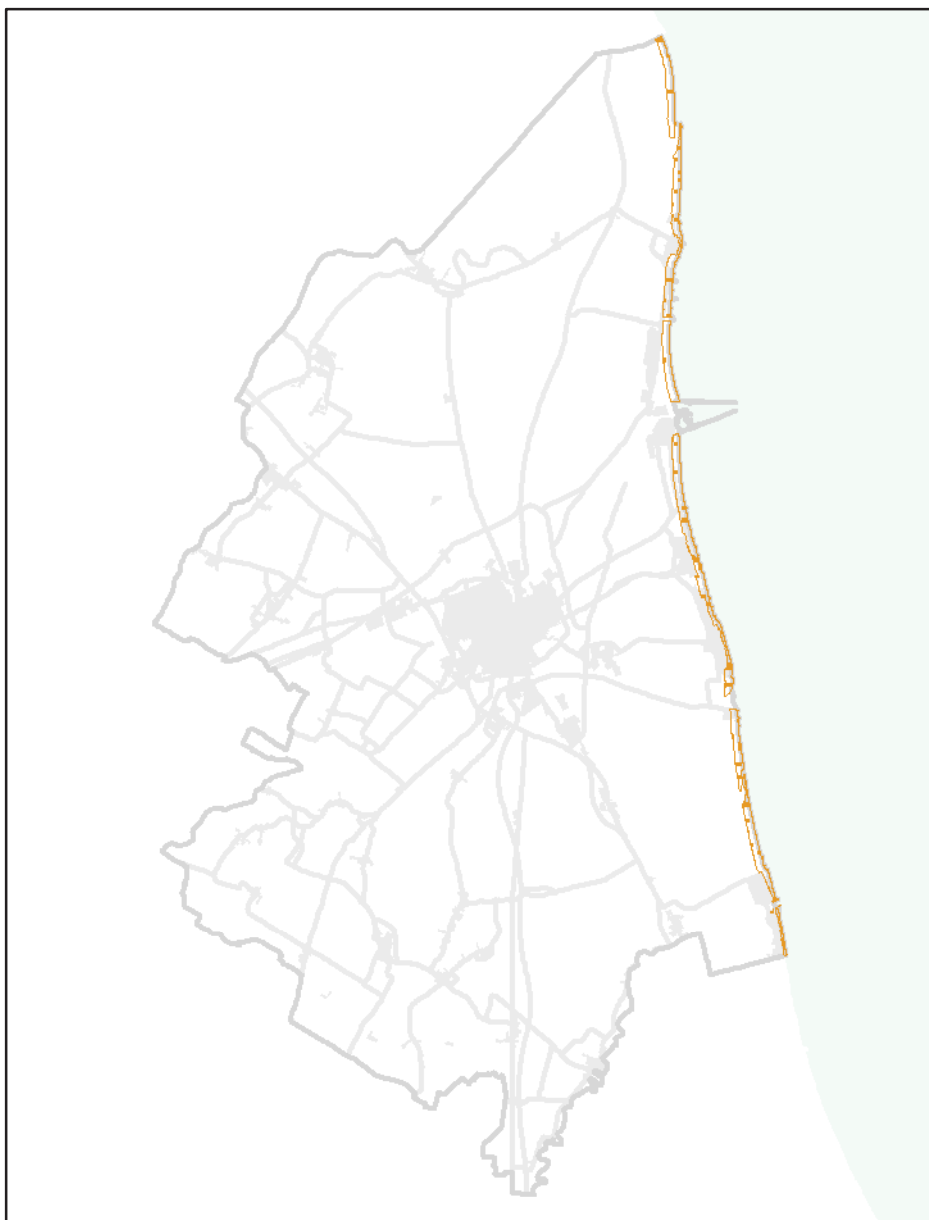
Scala di acquisizione del dato: 1:5.000

Denominazione: Punte Alberete

Tutelato ai sensi del D.Lgs. 42/2004 art.142 lett. i e DPR 448/1976 - Convenzione Ramsar

Atto di istituzione: D.M. 09/05/1977

Note: I limiti dei presenti oggetti territoriali vincolati ai sensi del D.Lgs.42/04 art.142 istituiti con DM, sono finalizzati ad un utilizzo indiziario non probatorio. Solo i documenti e la cartografia originale hanno carattere probatorio


RUE 10.1 - Overlay vincoli paesaggistici vigenti ai sensi del Codice dei beni culturali e del paesaggio art. 136 e art. 142**Legenda** Territorio costiero - art.142 a)**Territorio costiero: 300 m dalla linea di battigia****Scala di acquisizione del dato:** 1:5.000**Tutelato ai sensi del** D.Lgs. 42/2004 art.142 lett. a

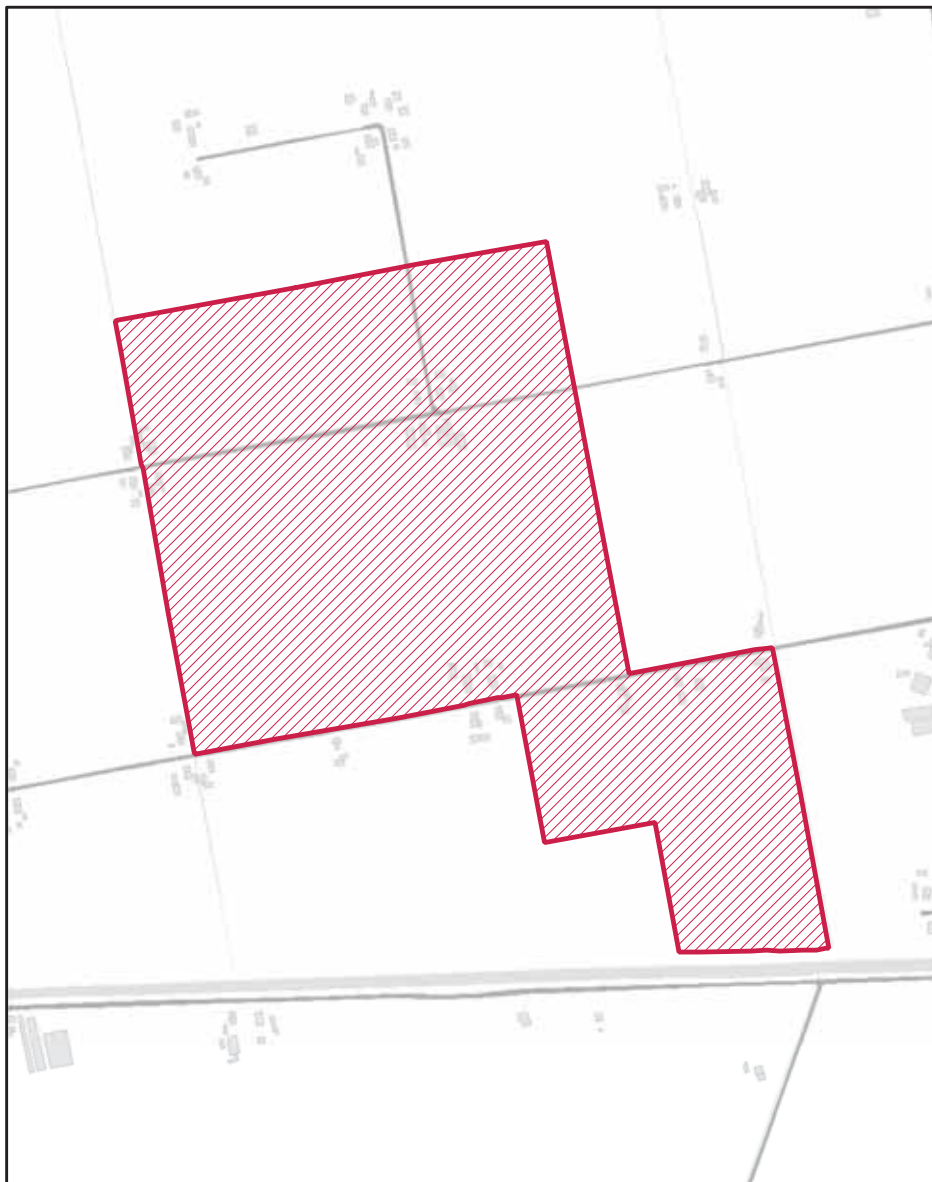
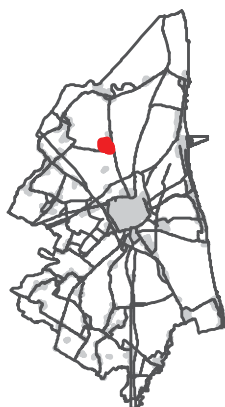
Note: Le info relative ai beni paesaggistici tutelati ope legis ai sensi del c1 art.142 DLgs42/2004, costituiscono un primo riferimento per la ricognizione di tali vincoli che non esaurisce il catalogo. I limiti dei presenti oggetti territoriali generanti vincolo, sono finalizzati ad un utilizzo indiziario non probatorio. Nei casi limite e nel dubbio è probatorio il solo rilievo sul posto, asseverato da tecnico abilitato.

L'esatta verifica circa l'attestazione della sussistenza dei vincoli è di competenza della Soprintendenza Belle Arti e Paesaggio per le province di Ravenna, Forlì-Cesena, Rimini.

Lo strumento interattivo individua le aree escluse ex lege dal regime di tutela c.2 art.142 DLgs 42/2004.

RUE 10.1 - Overlay vincoli paesaggistici vigenti art. 136 e 142 e beni archeologici art. 10 - 13 ai sensi del Codice dei beni culturali e del paesaggio**Legenda**

 Zone di interesse
archeologico - art. 142 m)


**Aree di concentrazione di materiali archeologici (PTPR - PTCP)**

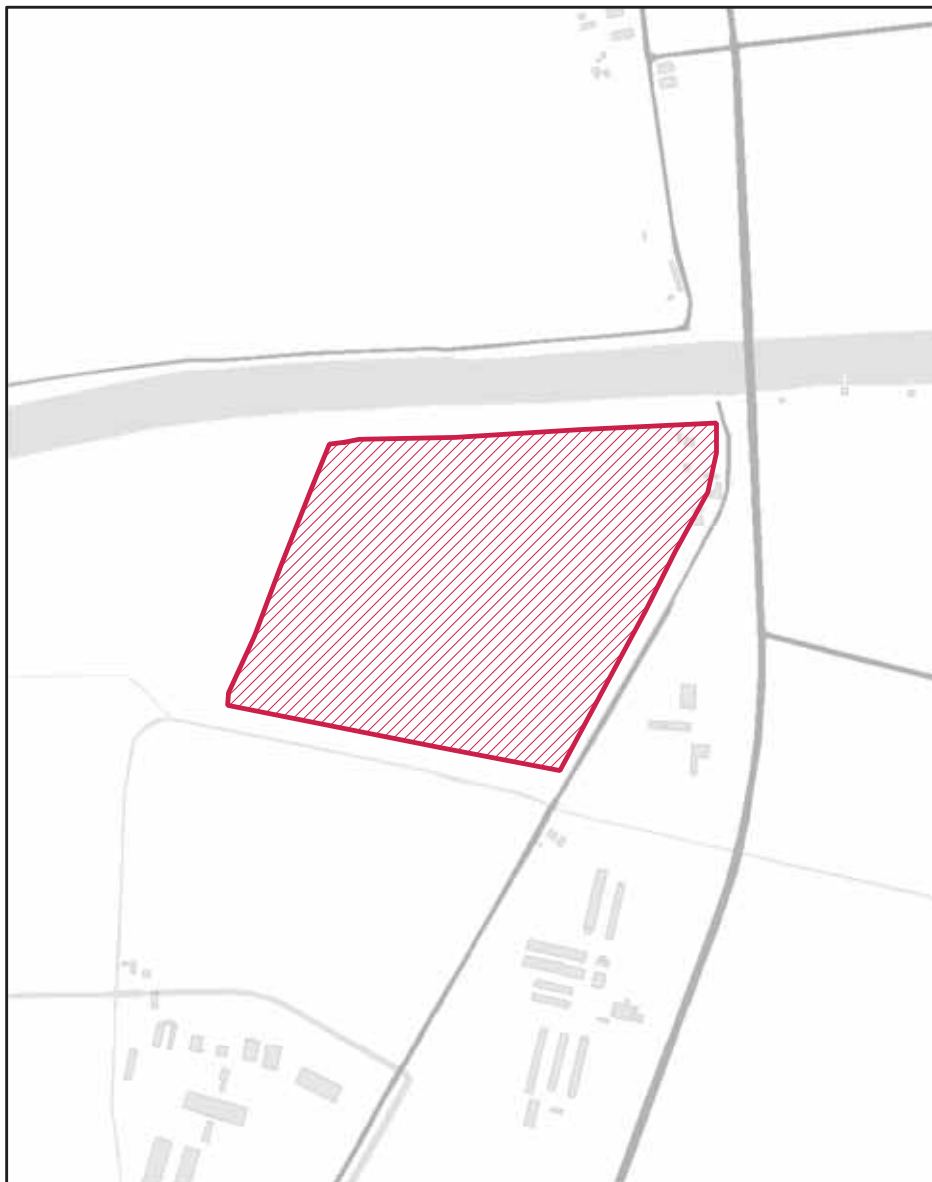
Scala di acquisizione del dato: 1:5.000

Denominazione: Butrium

Tutelato ai sensi del D.Lgs. 42/2004 art.142 lett. m

RUE 10.1 - Overlay vincoli paesaggistici vigenti art. 136 e 142 e beni archeologici art. 10 - 13 ai sensi del Codice dei beni culturali e del paesaggio**Legenda**

 Zone di interesse
archeologico - art. 142 m)


**Aree di concentrazione di materiali archeologici (PTPR - PTCP)**

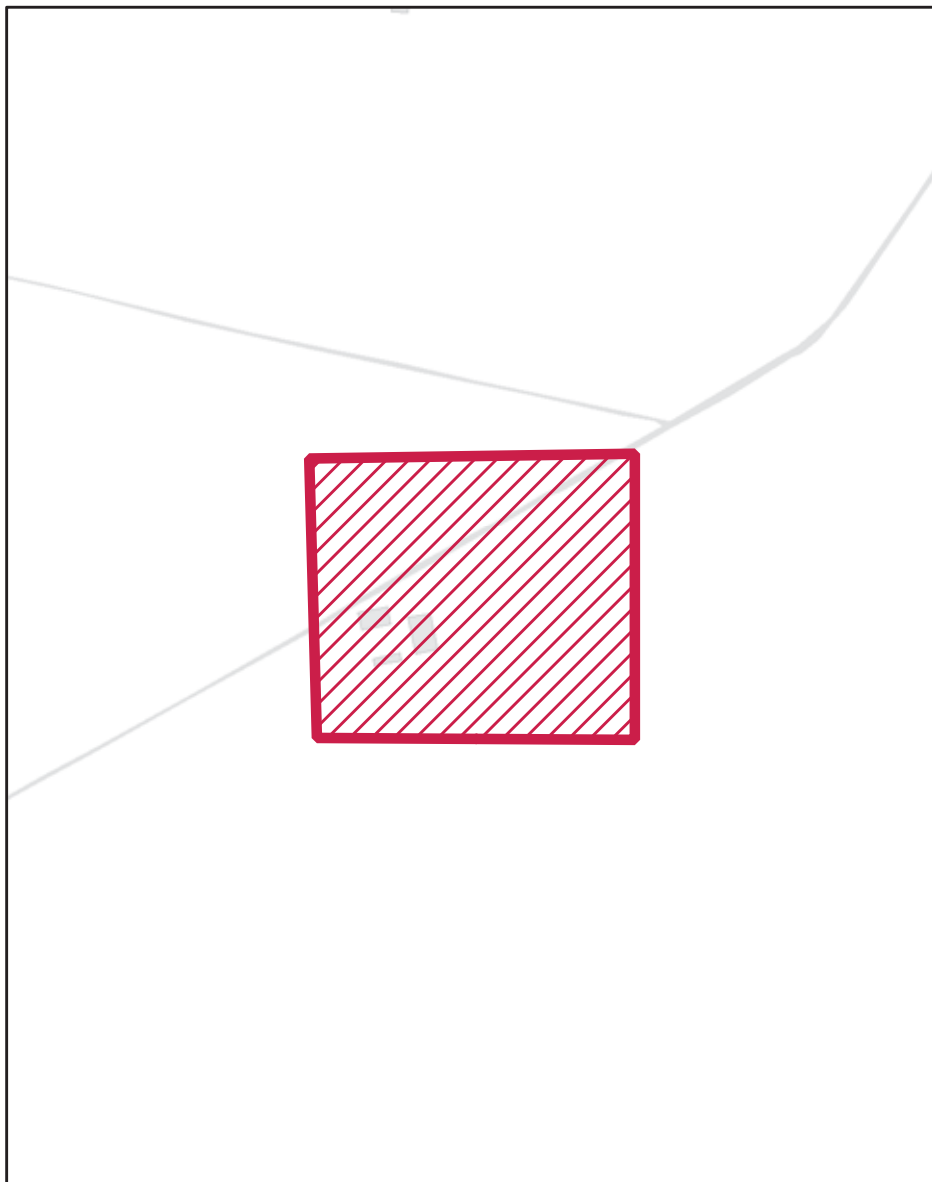
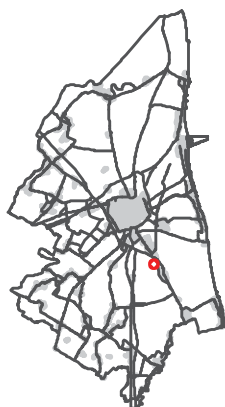
Scala di acquisizione del dato: 1:5.000

Denominazione: Primaro

Tutelato ai sensi del D.Lgs. 42/2004 art.142 lett. m

RUE 10.1 - Overlay vincoli paesaggistici vigenti art. 136 e 142 e beni archeologici art. 10 - 13 ai sensi del Codice dei beni culturali e del paesaggio**Legenda**

 Zone di interesse
archeologico - art. 142 m)


**Aree di concentrazione di materiali archeologici (PTPR - PTCP)**

Scala di acquisizione del dato: 1:5.000

Denominazione: Cà Bianca

Tutelato ai sensi del D.Lgs. 42/2004 art.142 lett. m

RUE 10.1 - Overlay vincoli paesaggistici vigenti art. 136 e 142 e beni archeologici art. 10 - 13 ai sensi del Codice dei beni culturali e del paesaggio**Legenda**

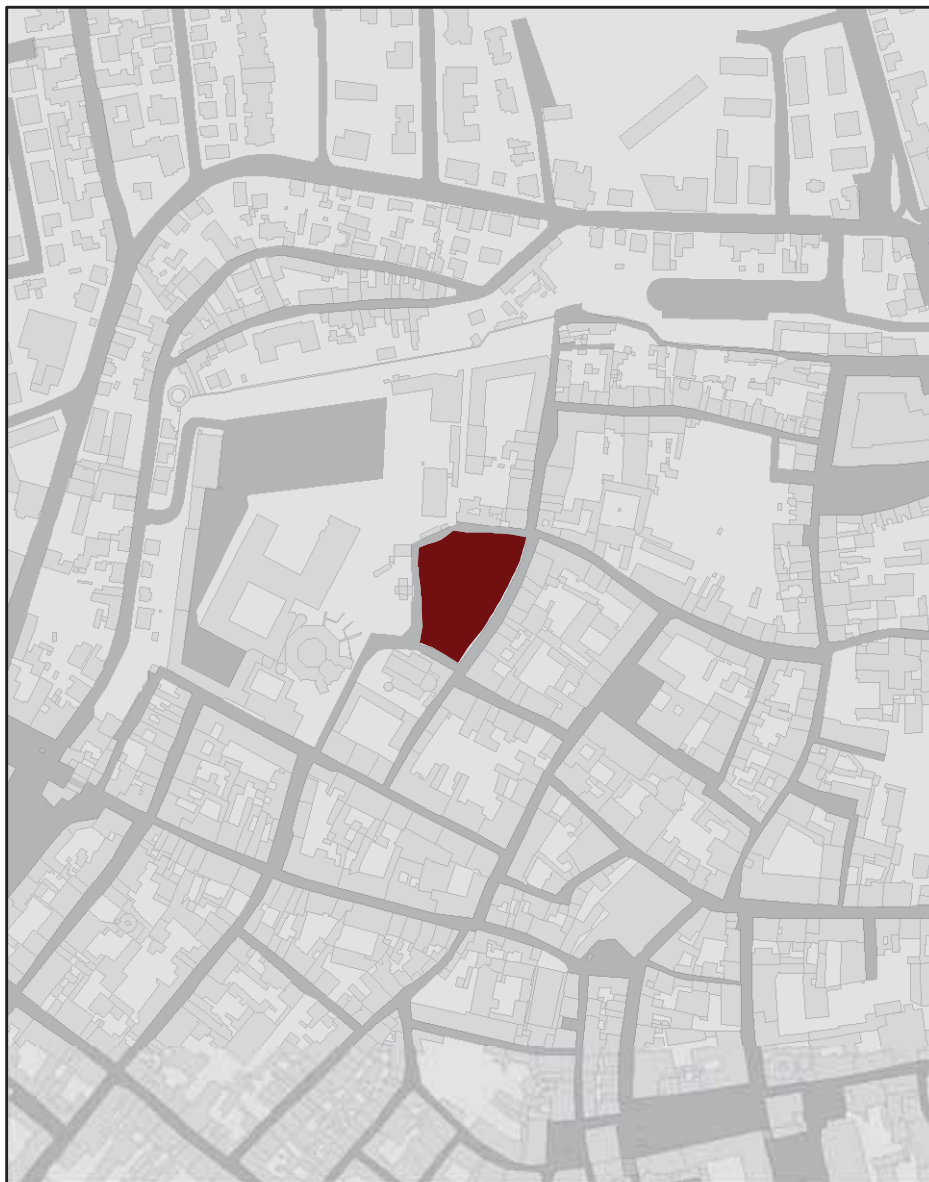
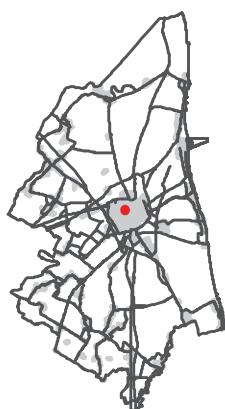
 Zone di interesse
archeologico - art. 142 m)

**Aree di concentrazione di materiali archeologici (PTPR - PTCP)**

Scala di acquisizione del dato: 1:5.000



Denominazione: Mensa

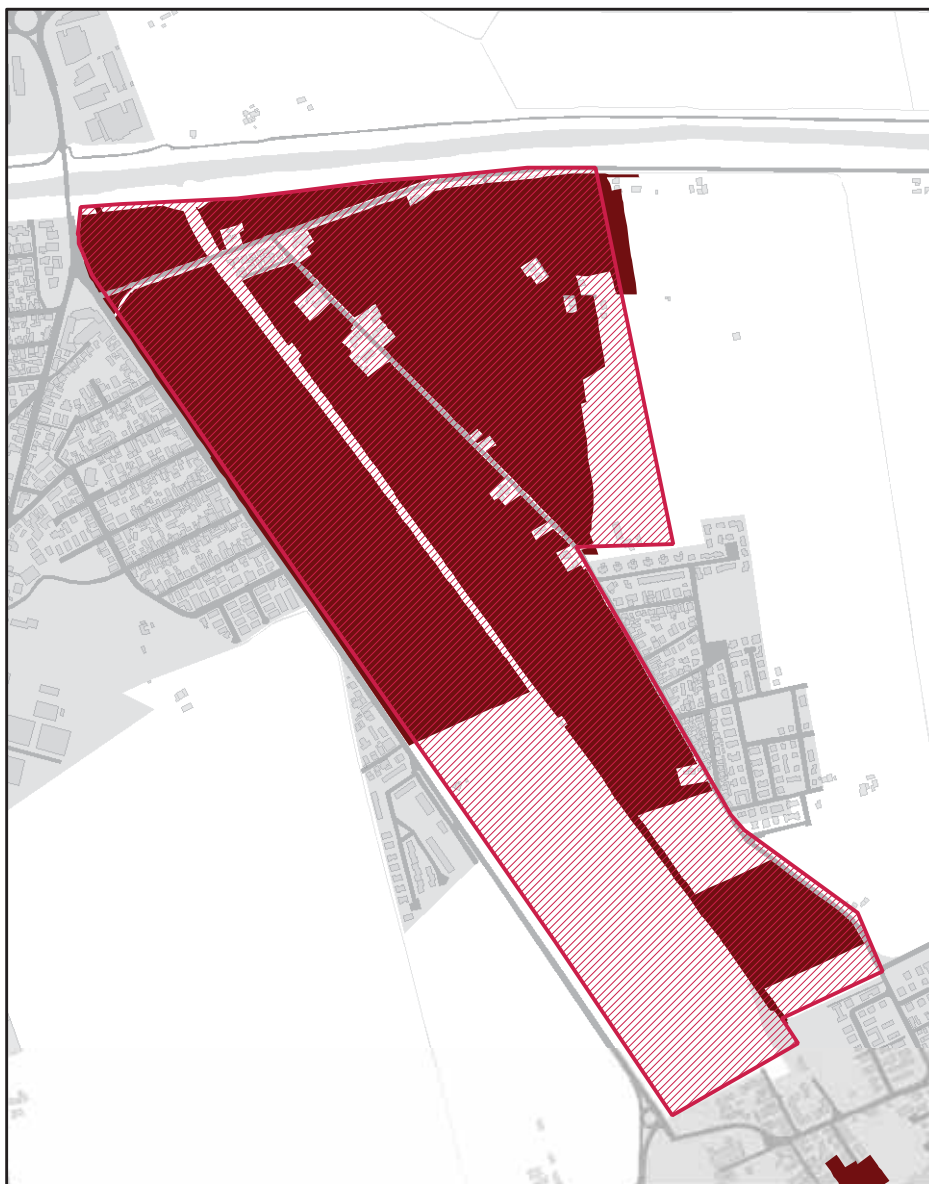
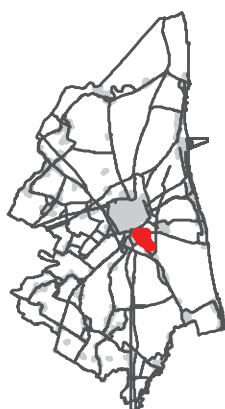
Tutelato ai sensi del D.Lgs. 42/2004 art.142 lett. m

RUE 10.1 - Overlay vincoli paesaggistici vigenti art. 136 e 142 e beni archeologici art. 10 - 13 ai sensi del Codice dei beni culturali e del paesaggio**Legenda** Beni archeologici - art. 10 - 13**Beni archeologici - art. 10 - 13****Scala di acquisizione del dato:** 1:5.000**Denominazione:** Complesso architettonico della chiesa paleocristiana di Santa Croce**Tutelato ai sensi del** D.Lgs. 42/2004 art.10 - 13**Atto di istituzione:** Declaratoria (14/12/1957), Decreto Ministeriale (25/01/1958)

Tipologia: Resti del complesso della chiesa paleocristiana di S. Croce e di edifici ancora piu' antichi. Luogo di culto - Epoca Eta' Medievale, Luogo di culto - Epoca Eta' Tardoantica, Luogo di culto - Epoca Eta' Altomedievale, Struttura abitativa o insediamento - Epoca Eta' Tardoantica, Struttura abitativa o insediamento - Epoca Eta' Altomedievale, Struttura ab.

RUE 10.1 - Overlay vincoli paesaggistici vigenti art. 136 e 142 e beni archeologici art. 10 - 13 ai sensi del Codice dei beni culturali e del paesaggio**Legenda**

-  Beni archeologici - art. 10 - 13
-  Zone di interesse archeologico - art. 142 m)

**Beni archeologici - art. 10 - 13**

Scala di acquisizione del dato: 1:5.000

Denominazione: Impianto portuale di Classe

Tutelato ai sensi del D.Lgs. 42/2004 art.10 - 13

Atto di istituzione: Declaratoria (27/05/1982), Decreto Ministeriale (20/09/1982)

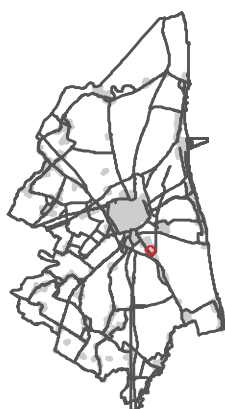
Tipologia: Resti dell'impianto portuale di Classe, della basilica Petriana e della città di Classe romana, bizantina e altomedievale. Luogo di culto - Epoca Eta' Altomedievale, Luogo di culto - Epoca Eta' Tardoantica, Luogo di culto - Epoca Eta' Medievale, Luogo di culto - Epoca Eta' Altomedievale, Struttura abitativa o insediamento - Epoca Eta' Altomedievale, Struttura abitativa o insediam.

Aree di concentrazione di materiali archeologici (PTPR - PTCP)

Tutelato ai sensi del D.Lgs. 42/2004 art. 142 lett. m

RUE 10.1 - Overlay vincoli paesaggistici vigenti art. 136 e 142 e beni archeologici art. 10 - 13 ai sensi del Codice dei beni culturali e del paesaggio**Legenda**

 Beni archeologici - art. 10 - 13

**Beni archeologici - art. 10 - 13**


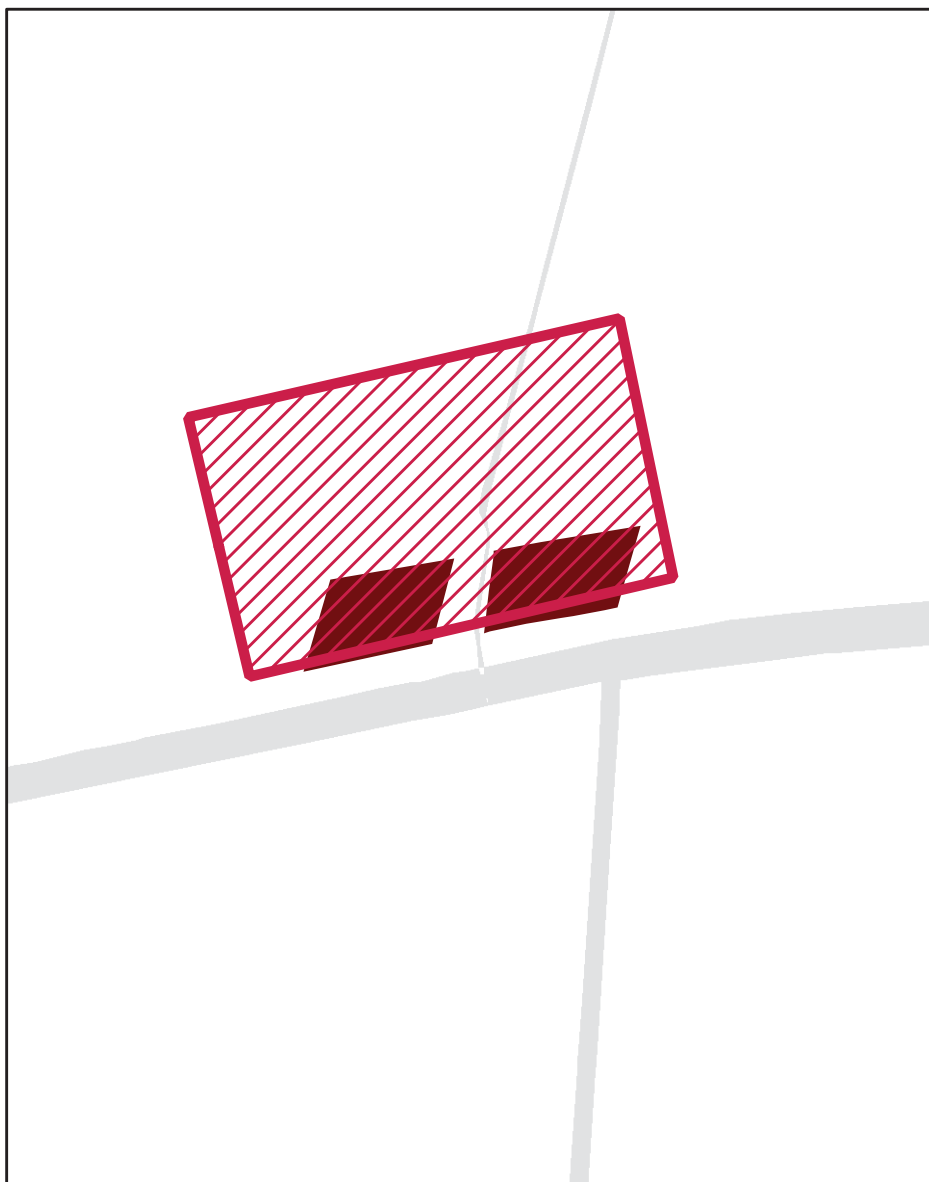
Scala di acquisizione del dato: 1:5.000

Denominazione: Basilica di San Probo

Tutelato ai sensi del D.Lgs. 42/2004 art.10 - 13


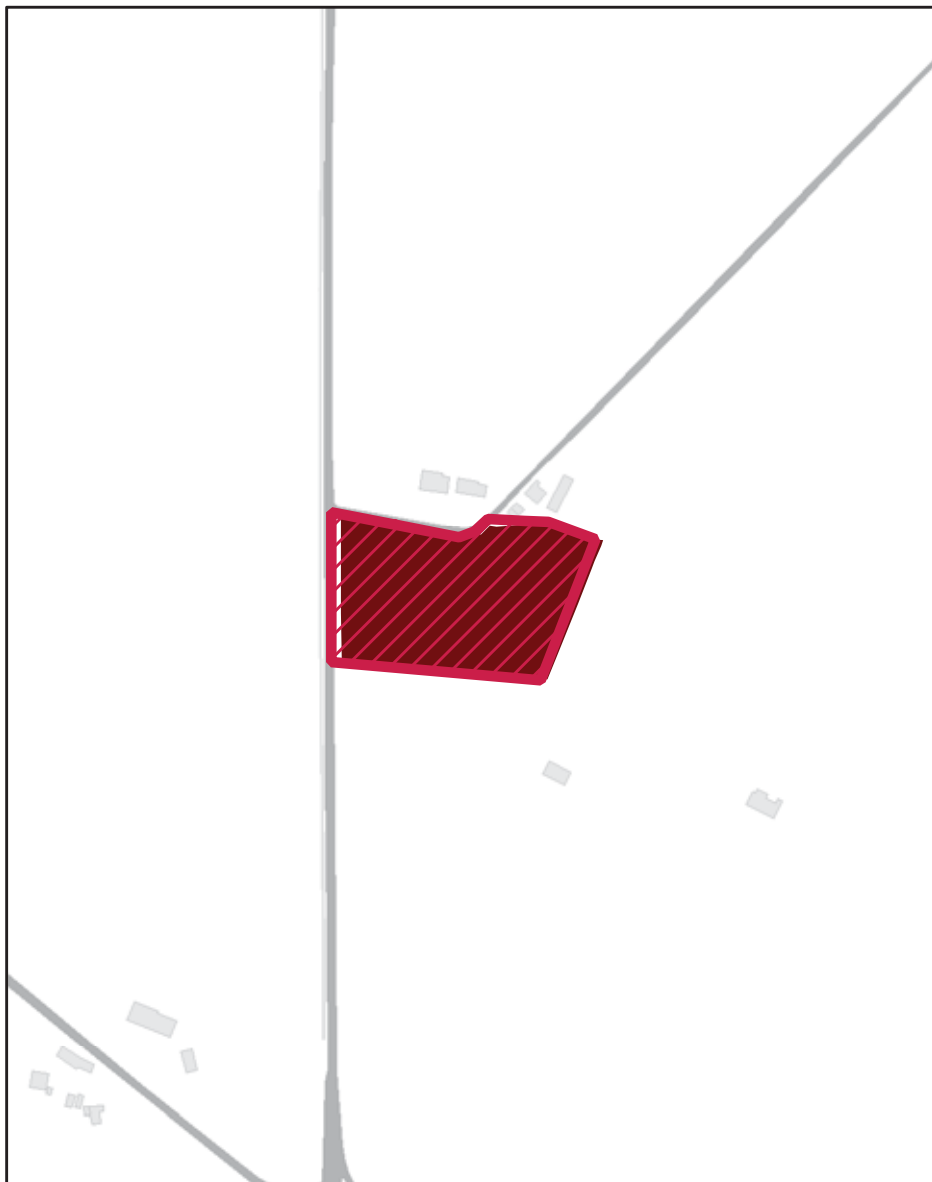
Atto di istituzione: Decreto Ministeriale (28/09/1977), Decreto Ministeriale (26/06/1981)

Tipologia: Resti delle strutture della basilica beati Probi. Luogo di culto - Epoca Eta' Tardoantica.

RUE 10.1 - Overlay vincoli paesaggistici vigenti art. 136 e 142 e beni archeologici art. 10 - 13 ai sensi del Codice dei beni culturali e del paesaggio**Legenda** Beni archeologici - art. 10 - 13 Zone di interesse archeologico - art. 142 m)**Beni archeologici - art. 10 - 13****Scala di acquisizione del dato:** 1:5.000**Denominazione:** Palazzo di caccia di Teodorico**Tutelato ai sensi del** D.Lgs. 42/2004 art.10 - 13**Atto di istituzione:** Declaratoria (27/05/1982), Decreto Ministeriale (20/09/1982)

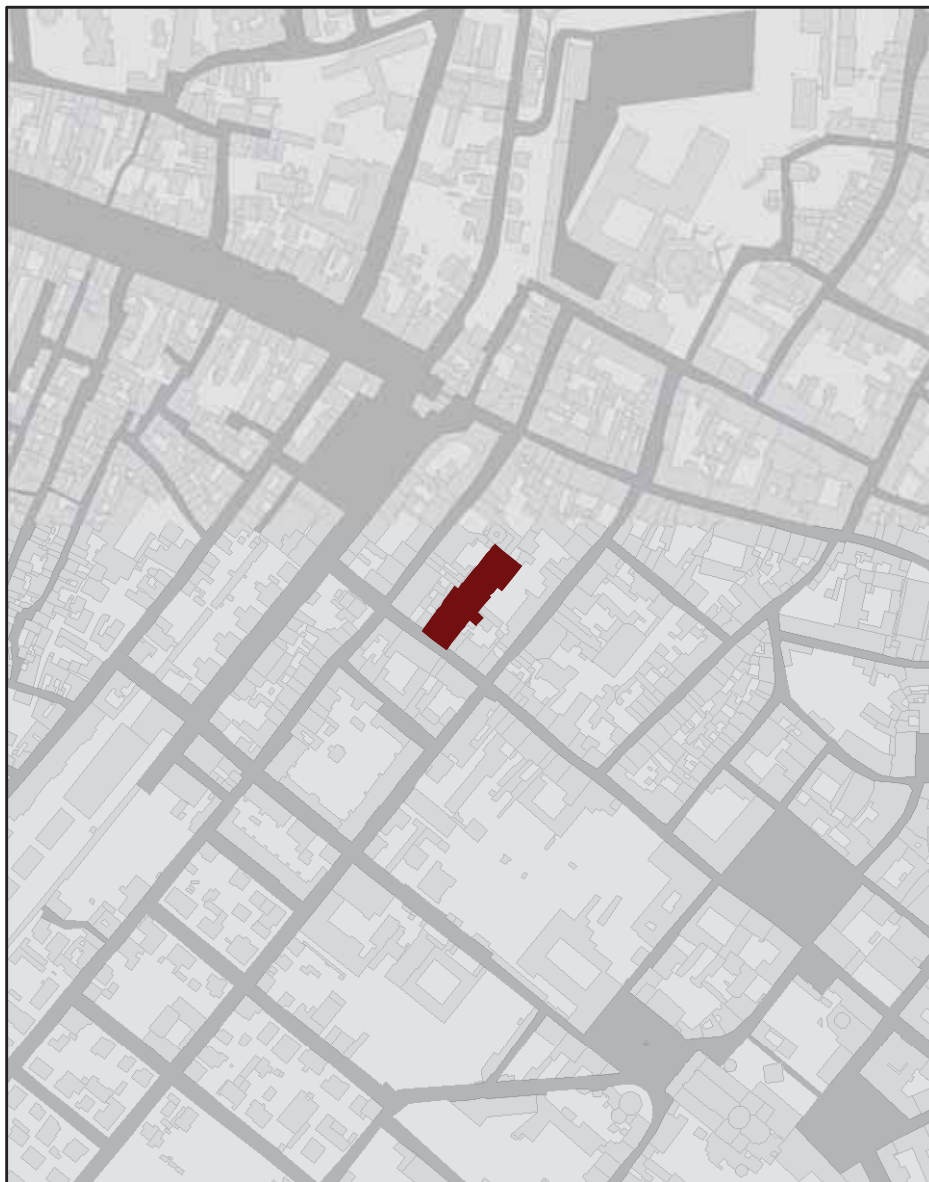
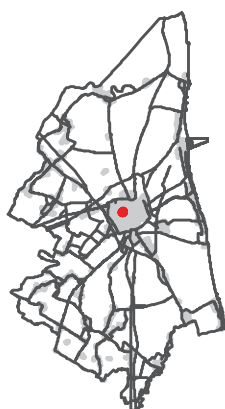
Tipologia: Costruzione identificata come palazzetto di caccia del re Teodorico, con resti di un impianto termale e del monasterium di Sata Maria in Palazzolo, a tre navate, riferibile al IX secolo d. C. Luogo di culto - Epoca Eta' Altomedievale, Struttura abitativa o insediamento - Epoca Eta' Tardoantica.

Aree di concentrazione di materiali archeologici (PTPR - PTCP)**Tutelato ai sensi del** D.Lgs. 42/2004 art. 142 lett. m

RUE 10.1 - Overlay vincoli paesaggistici vigenti art. 136 e 142 e beni archeologici art. 10 - 13 ai sensi del Codice dei beni culturali e del paesaggio**Legenda** Beni archeologici - art. 10 - 13 Zone di interesse archeologico - art. 142 m)**Beni archeologici - art. 10 - 13****Scala di acquisizione del dato:** 1:5.000**Denominazione:** Villa rustica di epoca romana**Tutelato ai sensi del** D.Lgs. 42/2004 art.10 - 13**Atto di istituzione:** Decreto Ministeriale (13/06/1983)

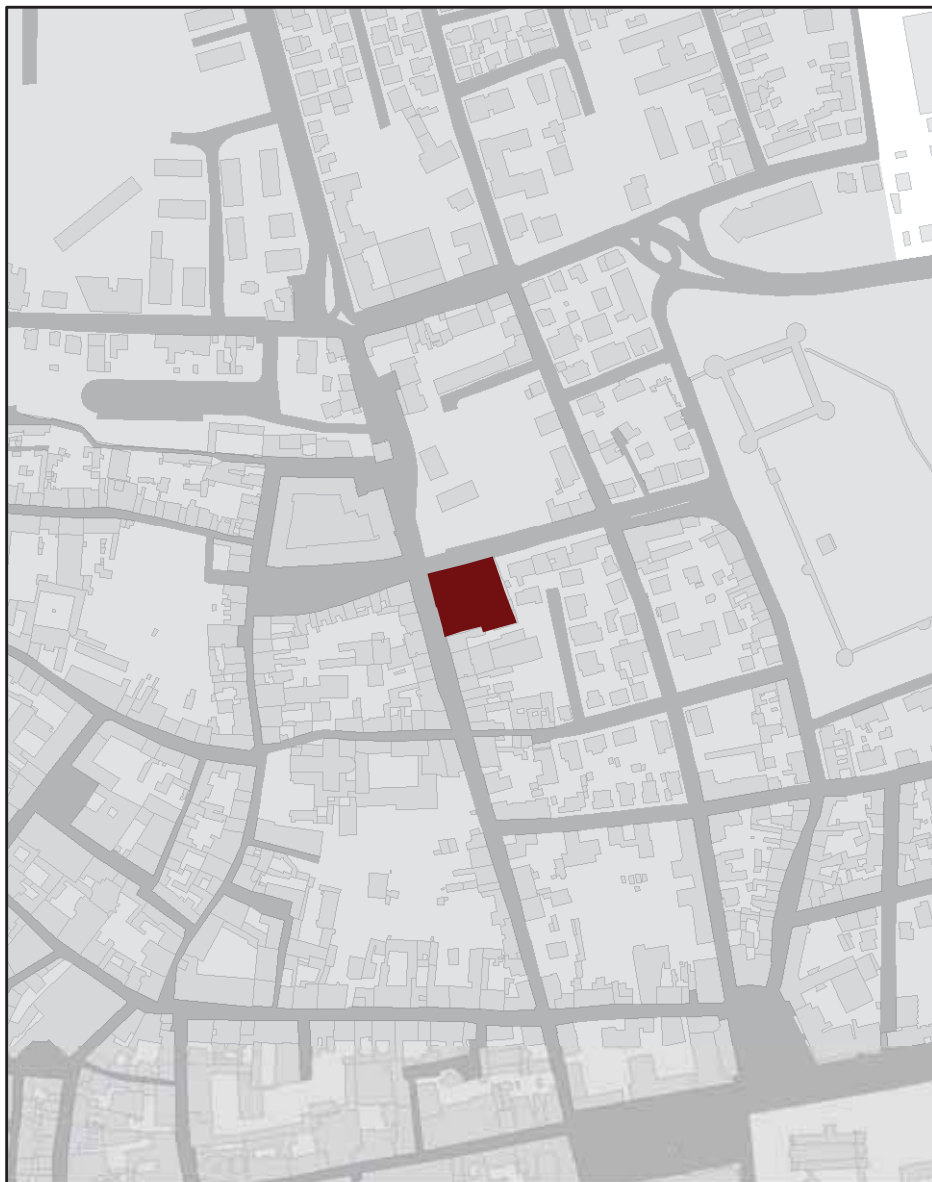
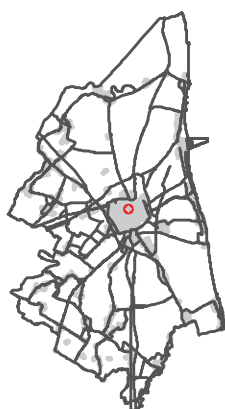
Tipologia: Resti di una villa rustica romana con ambienti pavimentati a mosaico e una probabile pars rustica. Presenza di strutture rustiche di epoca tardoantica e materiali ceramici e laterizi di epoca romana. Struttura abitativa o insediamento - Epoca Eta' Romana, Struttura abitativa o insediamento - Epoca Eta' Tardoantica.

Aree di concentrazione di materiali archeologici (PTPR - PTCP)**Tutelato ai sensi del** D.Lgs. 42/2004 art. 142 lett. m

RUE 10.1 - Overlay vincoli paesaggistici vigenti art. 136 e 142 e beni archeologici art. 10 - 13 ai sensi del Codice dei beni culturali e del paesaggio**Legenda** Beni archeologici - art. 10 - 13**Beni archeologici - art. 10 - 13****Scala di acquisizione del dato:** 1:5.000**Denominazione:** Edificio di epoca bizantina**Tutelato ai sensi del** D.Lgs. 42/2004 art.10 - 13**Atto di istituzione:** Decreto Ministeriale (09/06/1993)**Tipologia:** Resti di strutture e pavimenti a mosaico e di un'area sepolcrale. Sepoltura/e - Epoca Eta' Tardoantica, Struttura abitativa o insediamento - Epoca Eta' Tardoantica.

RUE 10.1 - Overlay vincoli paesaggistici vigenti art. 136 e 142 e beni archeologici art. 10 - 13 ai sensi del Codice dei beni culturali e del paesaggio**Legenda**

 Beni archeologici - art. 10 - 13

**Beni archeologici - art. 10 - 13**

Scala di acquisizione del dato: 1:5.000


Denominazione: Area interessata da resti del cosiddetto Quartiere Goto

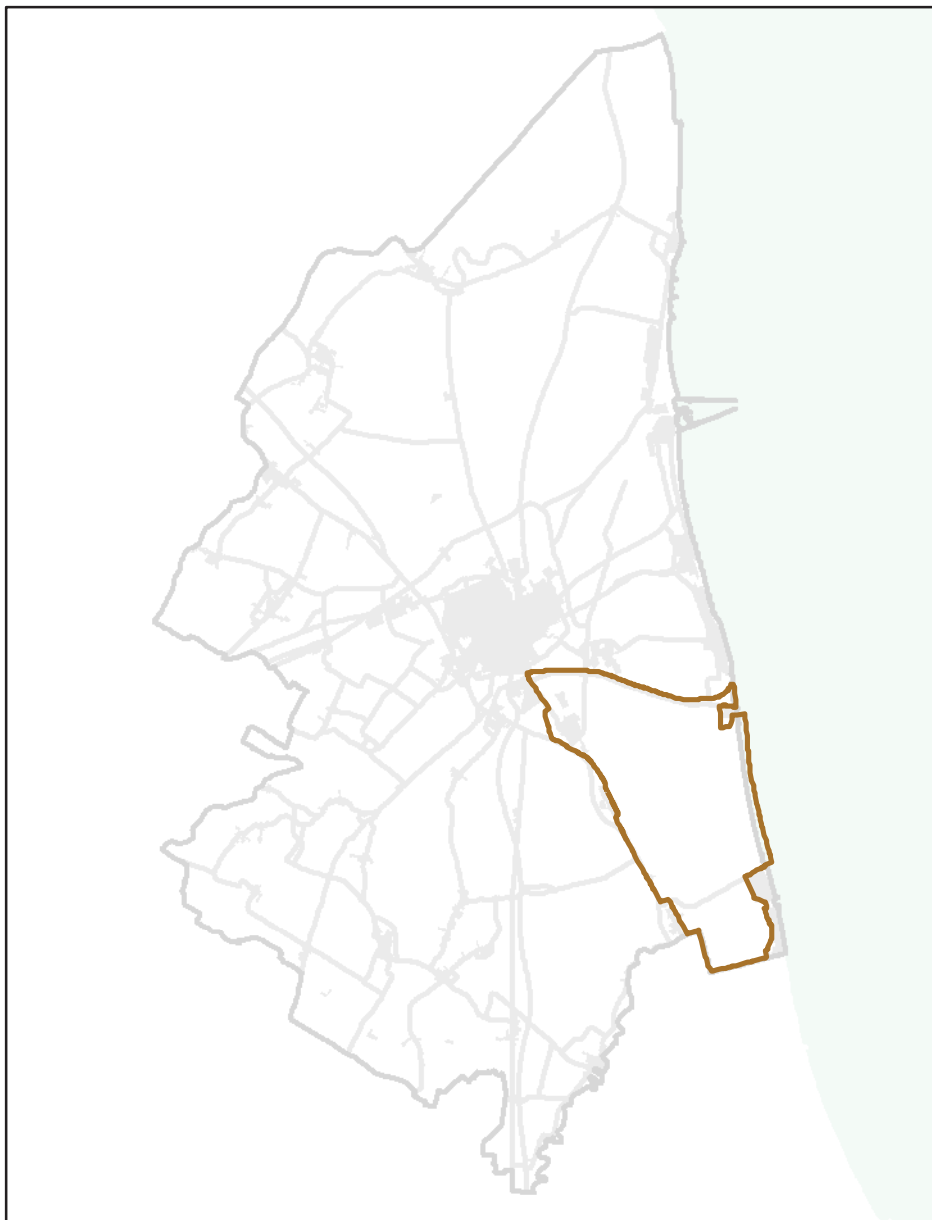
Tutelato ai sensi del D.Lgs. 42/2004 art.10 - 13

Atto di istituzione: Decreto Commissione Regionale (01/06/2017)

Tipologia: Area probabilmente interessata da stratigrafie antiche, di cui una parte la struttura muraria datata al VII-VIII secolo emersa nel 1877. Struttura abitativa o insediamento - Epoca Eta' Altomedievale.

RUE 10.1 - Overlay vincoli paesaggistici vigenti ai sensi del Codice dei beni culturali e del paesaggio art. 136 e art. 142**Legenda**

 Parco del Delta del Po -
art.142 f)



Piano territoriale - Parco del Delta del Po - Emilia Romagna


Scala di acquisizione del dato: 1:5.000

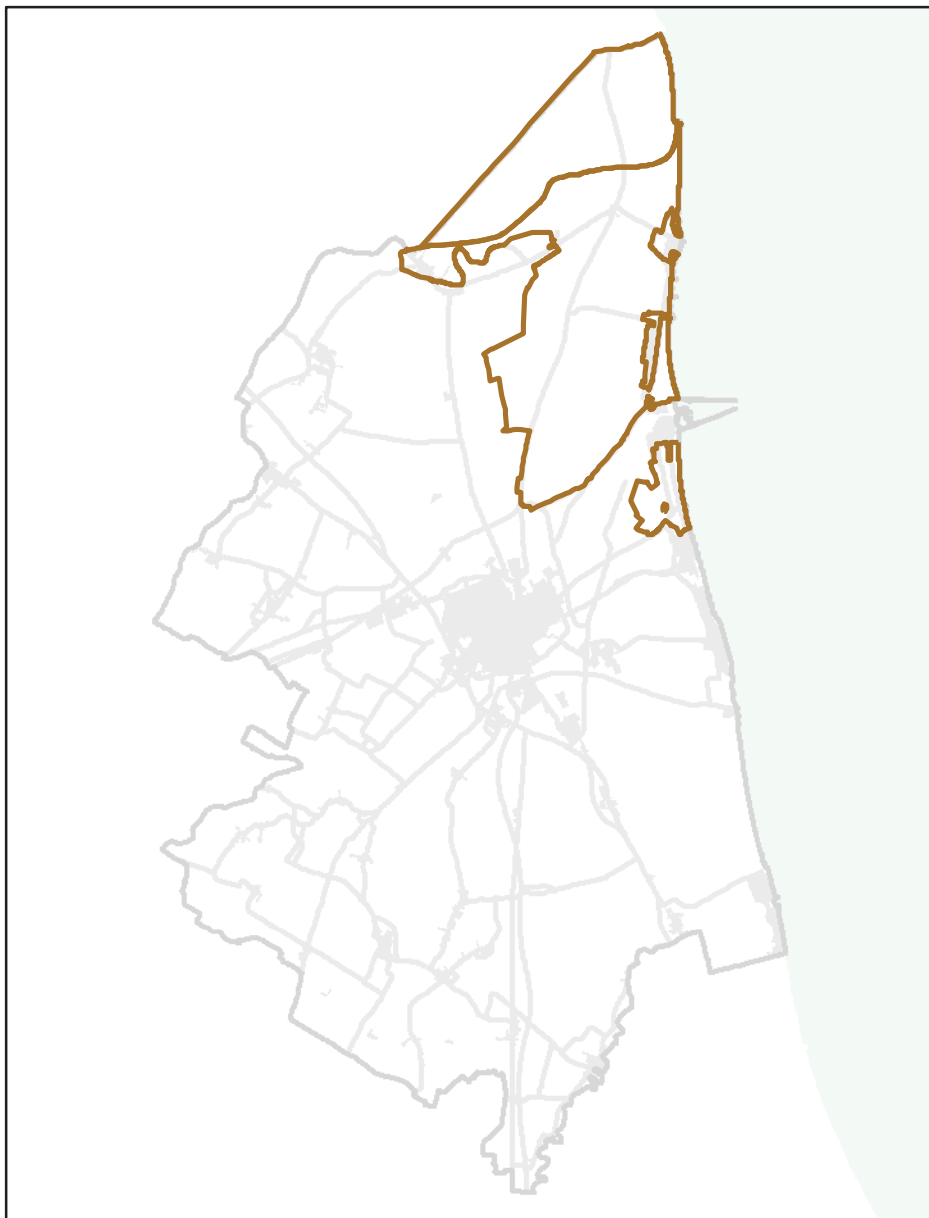
Denominazione: Stazione Pineta di Classe e Salina di Cervia

Tutelato ai sensi del D.Lgs. 42/2004 art.142 lett. f

Atto di istituzione: L.R. 27-02/07/1988 - Approvata con DGR 489 del 23/04/2012

RUE 10.1 - Overlay vincoli paesaggistici vigenti ai sensi del Codice dei beni culturali e del paesaggio art. 136 e art. 142**Legenda**

 Parco del Delta del Po -
art.142 f)



Piano territoriale - Parco del Delta del Po - Emilia Romagna


Scala di acquisizione del dato: 1:5.000

Denominazione: Stazione Pineta di San Vitale e Piallassa di Ravenna

Tutelato ai sensi del D.Lgs. 42/2004 art.142 lett. f

Atto di istituzione: L.R. 27-02/07/1988 - Adottato con DCC 10298/1 del 05/01/2006

RUE 10.1 - Overlay vincoli paesaggistici vigenti ai sensi del Codice dei beni culturali e del paesaggio art. 136 e art. 142**Legenda**

 Riserve Naturali dello Stato - art.142 f)

**Riserva Naturale dello Stato**

Scala di acquisizione del dato: 1:5.000

Denominazione: Pineta di Ravenna

Motivazione: Fascia boscata litoranea che esplica funzione di protezione dal vento.


Tutelato ai sensi del D.Lgs. 42/2004 art.142 lett. f

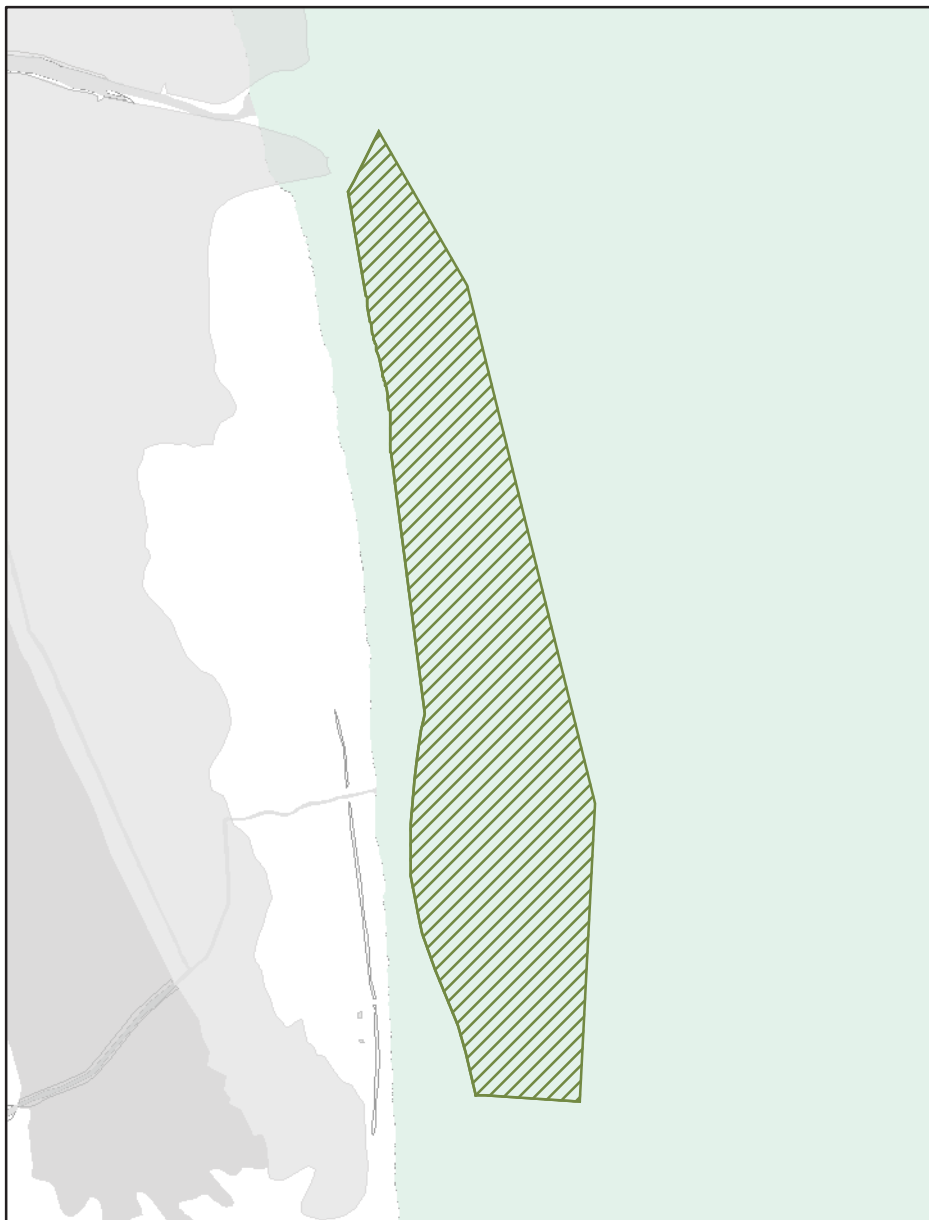
Atto di istituzione: D.M. 13/07/1977 Costituzione di otto riserve naturali

Pubblicazione: Pubblicato in G.U. n. 219 del 11/08/1977

Ente gestore: Corpo Forestale dello Stato - Ufficio Territoriale per la Biodiversità di Punta Marina (RA)

RUE 10.1 - Overlay vincoli paesaggistici vigenti ai sensi del Codice dei beni culturali e del paesaggio art. 136 e art. 142**Legenda**

 Riserve Naturali dello Stato - art.142 f)

**Riserva Naturale dello Stato**

Scala di acquisizione del dato: 1:5.000

Denominazione: Riserva naturale di popolamento animale destra foce fiume Reno

Motivazione: Ambiente adatto per la sosta di numerosi uccelli migratori tra cui diverse specie di anseriformi e caradriformi.


Tutelato ai sensi del D.Lgs. 42/2004 art.142 lett. f

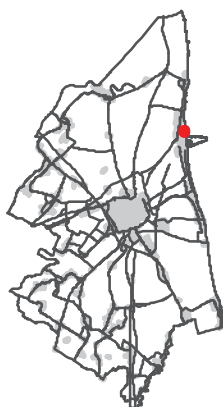
Atto di istituzione: D.M. 30/09/1980 Costituzione della riserva naturale di popolamento animale destra foce fiume Reno

Pubblicazione: Pubblicato in G.U. n. 299 del 30/10/1980

Ente gestore: Corpo Forestale dello Stato - Ufficio Territoriale per la Biodiversità di Punta Marina (RA)

RUE 10.1 - Overlay vincoli paesaggistici vigenti ai sensi del Codice dei beni culturali e del paesaggio art. 136 e art. 142**Legenda**

 Riserve Naturali dello Stato - art.142 f)

**Riserva Naturale dello Stato**

Scala di acquisizione del dato: 1:5.000

Denominazione: Riserva naturale orientata duna costiera di Porto Corsini

Motivazione: Biotopo importante per la presenza di specie vegetali in via di estinzione.


Tutelato ai sensi del D.Lgs. 42/2004 art.142 lett. f

Atto di istituzione: D.M. 15/04/1983 Costituzione della riserva naturale orientata duna costiera di Porto Corsini

Pubblicazione: Pubblicato in G.U. n. 171 del 23/06/1983

Ente gestore: Corpo Forestale dello Stato - Ufficio Territoriale per la Biodiversità di Punta Marina (RA)

RUE 10.1 - Overlay vincoli paesaggistici vigenti ai sensi del Codice dei beni culturali e del paesaggio art. 136 e art. 142**Legenda**

 Riserve Naturali dello Stato - art.142 f)

**Riserva Naturale dello Stato**

Scala di acquisizione del dato: 1:5.000

Denominazione: Riserva naturale orientata duna costiera ravennate e foce torrente Bevano

Motivazione: Zona con caratteristiche ambientali adatte alla sosta di numerosi uccelli migratori, tra cui diverse specie di trampolieri. Importante per la presenza di specie vegetali in via di estinzione.


Tutelato ai sensi del D.Lgs. 42/2004 art.142 lett. f

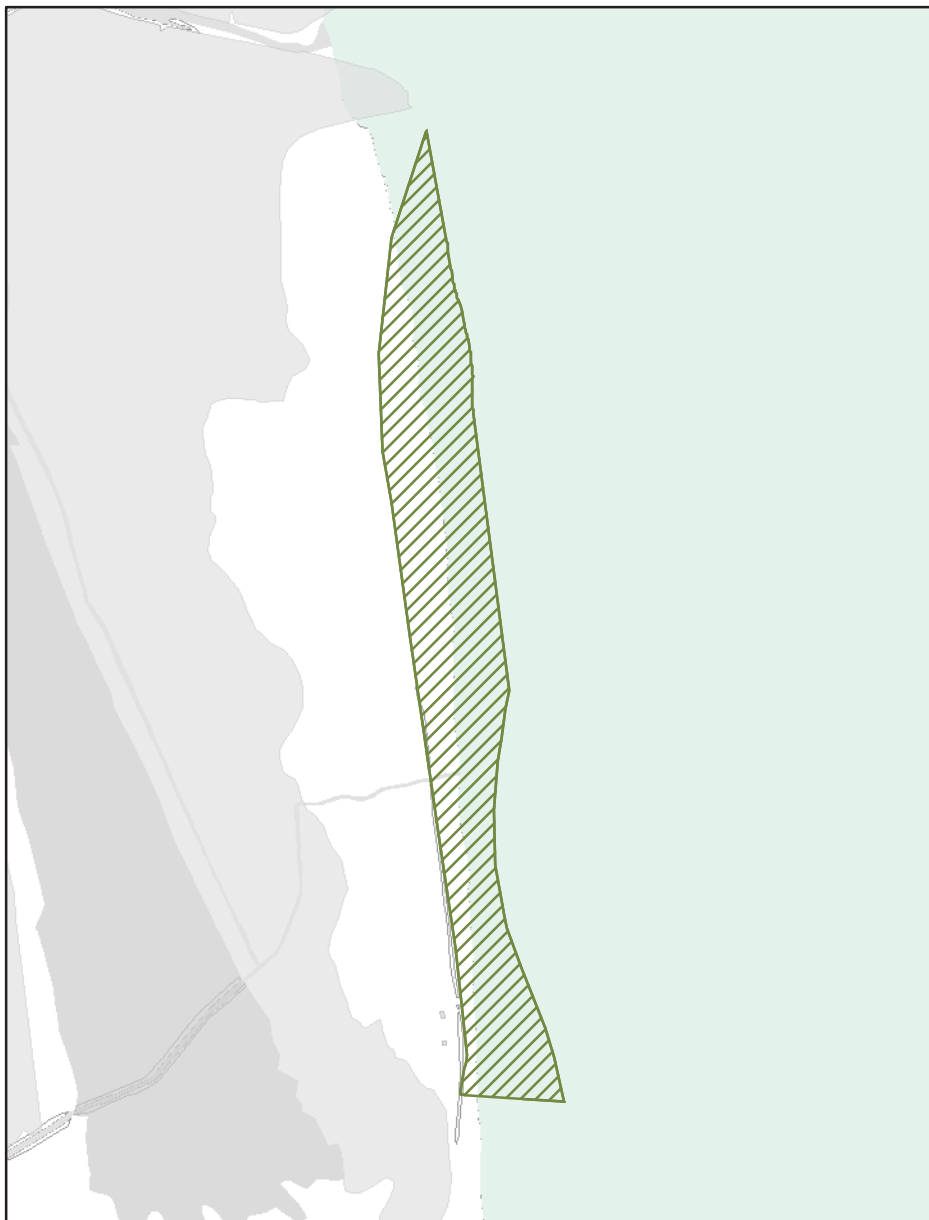
Atto di istituzione: D.M. 05/06/1979 Costituzione della riserva naturale orientata duna costiera ravennate e foce torrente Bevano.

Pubblicazione: Pubblicato in G.U. n. 178 del 30/06/1979

Ente gestore: Corpo Forestale dello Stato - Ufficio Territoriale per la Biodiversità di Punta Marina (RA)

RUE 10.1 - Overlay vincoli paesaggistici vigenti ai sensi del Codice dei beni culturali e del paesaggio art. 136 e art. 142**Legenda**

 Riserve Naturali dello Stato - art.142 f)

**Riserva Naturale dello Stato**

Scala di acquisizione del dato: 1:5.000

Denominazione: Riserva naturale orientata Foce Fiume Reno

Motivazione: Rifugio per numerose specie di ciconiformi, anseriformi e caradriformi.


Tutelato ai sensi del D.Lgs. 42/2004 art.142 lett. f

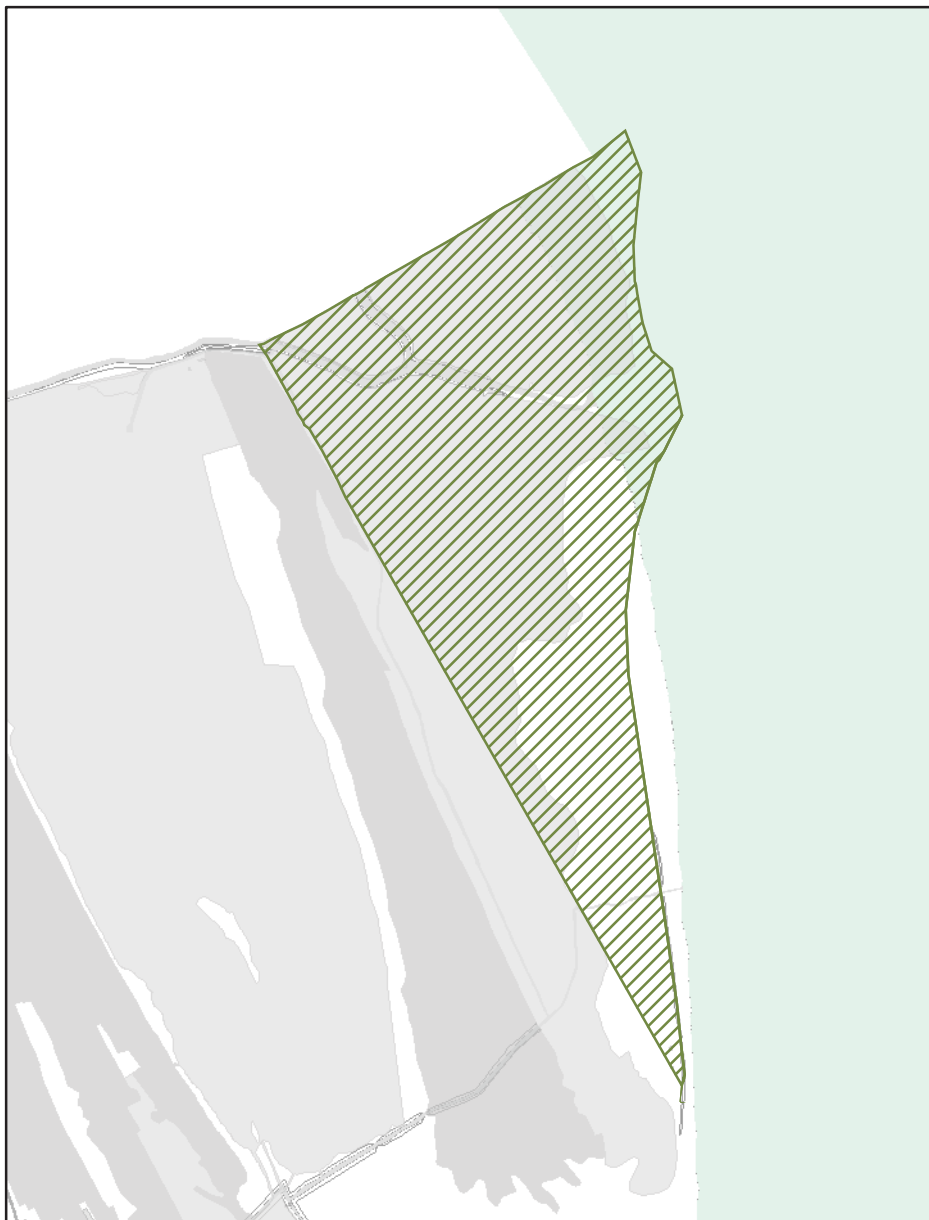
Atto di istituzione: D.M. 16/03/1981 Costituzione della riserva naturale orientata "Foce fiume Reno"

Pubblicazione: Pubblicato in G.U. n. 107 del 17/04/1981

Ente gestore: Corpo Forestale dello Stato - Ufficio Territoriale per la Biodiversità di Punta Marina (RA)

RUE 10.1 - Overlay vincoli paesaggistici vigenti ai sensi del Codice dei beni culturali e del paesaggio art. 136 e art. 142**Legenda**

 Riserve Naturali dello Stato - art.142 f)

**Riserva Naturale dello Stato**

Scala di acquisizione del dato: 1:5.000

Denominazione: Riserva zoologica Sacca di Bellocchio I

Motivazione: Ideale habitat per un'avifauna e altre specie faunistiche.


Tutelato ai sensi del D.Lgs. 42/2004 art.142 lett. f

Atto di istituzione: D.M. 09/02/1972 Costituzione della riserva zoologica "Sacca di Bellocchio" in provincia di Ravenna

Pubblicazione: Pubblicato in G.U. n. 58 del 01/03/1972

Ente gestore: Corpo Forestale dello Stato - Ufficio Territoriale per la Biodiversità di Punta Marina (RA)

RUE 10.1 - Overlay vincoli paesaggistici vigenti ai sensi del Codice dei beni culturali e del paesaggio art. 136 e art. 142**Legenda**

 Territori coperti da boschi e foreste - art.142 g)

**Territori coperti da foreste e da boschi**

Scala di acquisizione del dato: 1:5.000

Tutelato ai sensi del D.Lgs. 42/2004 art.142 lett. g

Atto di istituzione: Carta forestale della Provincia - Agg Prov. Dirig. n.247 del 29/05/2006

Note: Le aree individuate in cartografia come "Territori coperti da boschi e foreste" coincidono con i territori coperti da foreste e boschi di cui all'art. 142, c1, lett. g DLgs 42/2004.

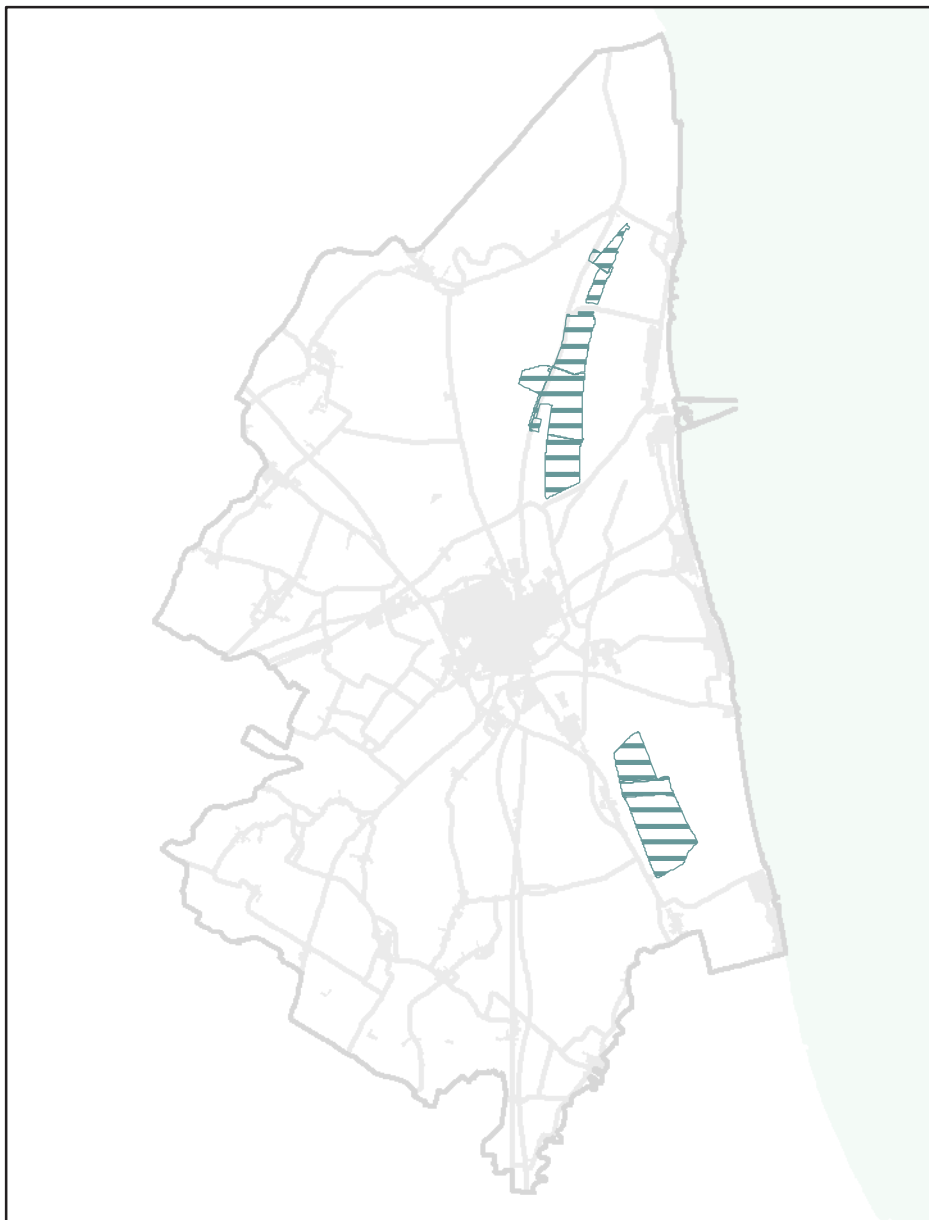
La disciplina di tutela delle aree interessate, sottoposte al procedimento autorizzativo di cui alla Parte Terza, Titolo I, art. 146 del DLgs 42/2004, discende dall'art. 3.10 del PTCP della Provincia di Ravenna.

Trattandosi di vincolo che trova applicazione in relazione all'effettivo stato dei luoghi, si rimanda alla "definizione di bosco" di cui all'art. 63 della LR 06/2009 per le verifiche in fase di progetto, che richiama il c.6 dell'art. 2 del DLgs 227/2001.

L'esatta verifica circa l'attestazione della sussistenza del vincolo è di competenza della Soprintendenza Belle Arti e Paesaggio per le province di Ravenna, Forlì-Cesena, Rimini.

RUE 10.1 - Overlay vincoli paesaggistici vigenti ai sensi del Codice dei beni culturali e del paesaggio art. 136 e art. 142**Legenda**

Zone gravate da uso civico di
legnatico - art.142 h)




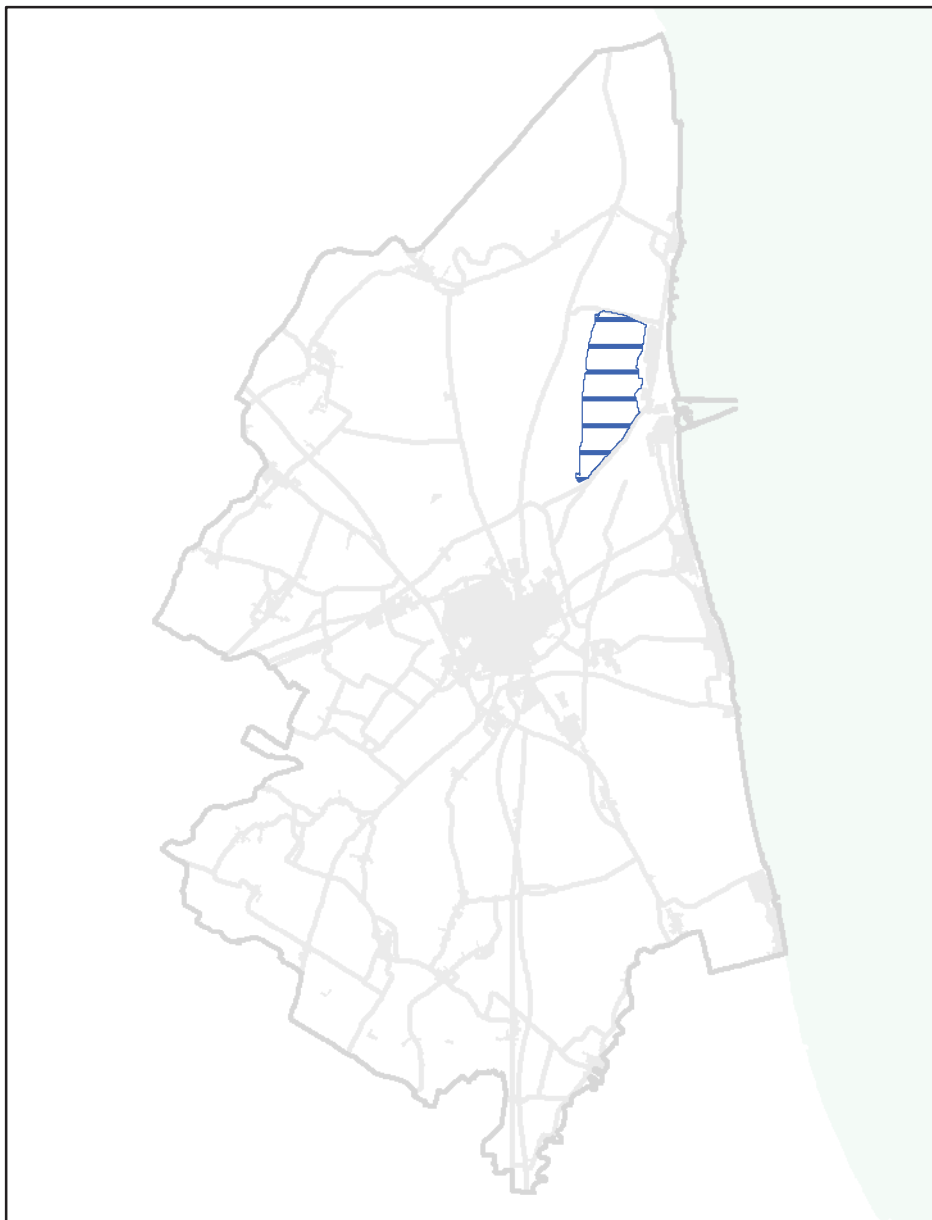
Zona gravata da uso civico di legnatico

Scala di acquisizione del dato: 1:5.000

Tutelato ai sensi del D.Lgs. 42/2004 art.142 lett. h

RUE 10.1 - Overlay vincoli paesaggistici vigenti ai sensi del Codice dei beni culturali e del paesaggio art. 136 e art. 142**Legenda**

 Zone gravate da uso civico di pesca - art.142 h)




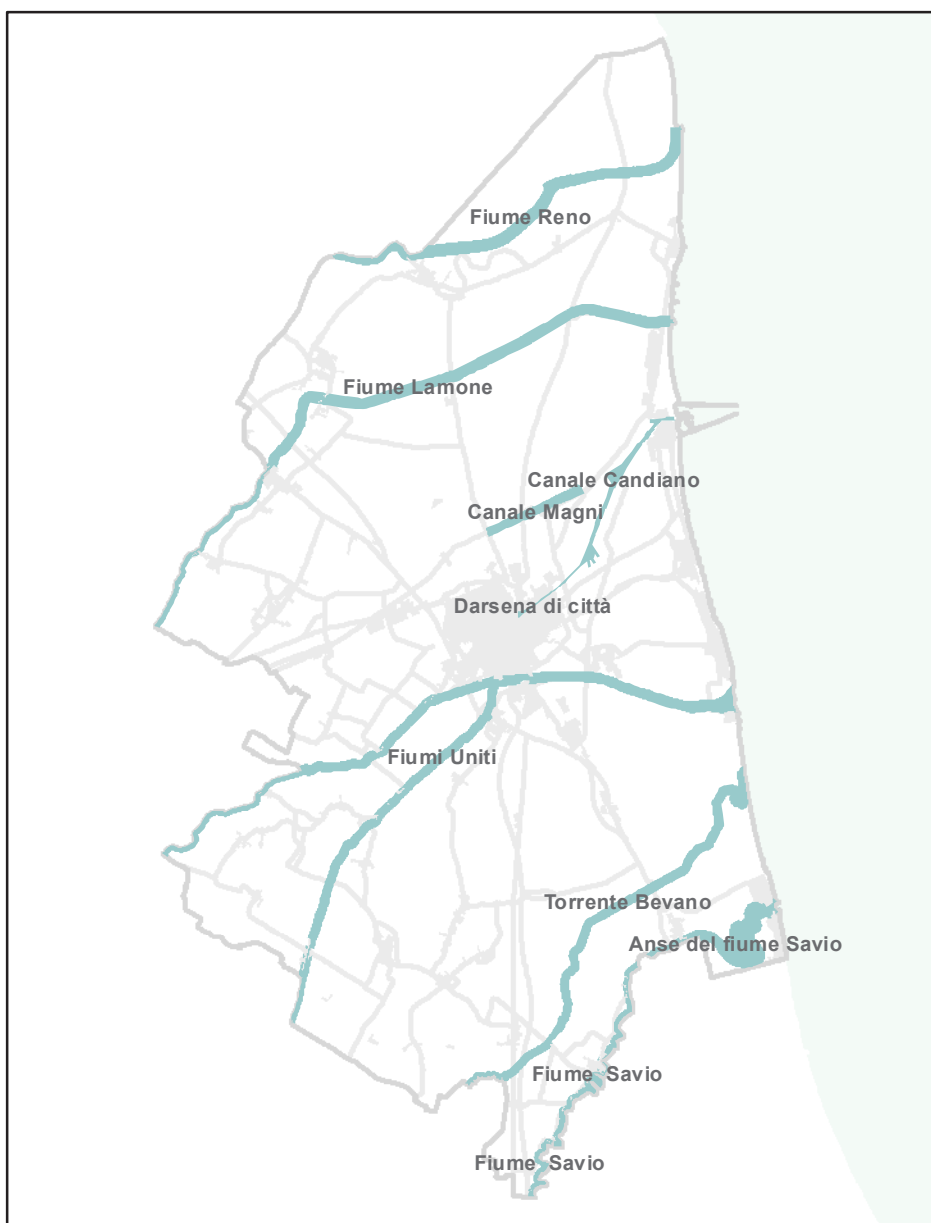
Zona gravata da uso civico di pesca

Scala di acquisizione del dato: 1:5.000

Tutelato ai sensi del D.Lgs. 42/2004 art.142 lett. h

RUE 10.1 - Overlay vincoli paesaggistici vigenti ai sensi del Codice dei beni culturali e del paesaggio art. 136 e art. 142**Legenda**

 Fiumi e corsi d'acqua - art.142 c)



Fiumi, torrenti e corsi d'acqua, di cui al T.U. approvato con regio decreto 1775/1933 e relative sponde per una fascia di 150 m ciascuna.

Scala di acquisizione del dato: 1:5.000

Tutelato ai sensi del D.Lgs. 42/2004 art.142 lett. c

Note: Le info relative ai beni paesaggistici tutelati ope legis ai sensi del c1 art.142 DLgs42/2004, costituiscono un primo riferimento per la ricognizione di tali vincoli che non esaurisce il catalogo. I limiti dei presenti oggetti territoriali generanti vincolo, sono finalizzati ad un utilizzo indiziario non probatorio. Nei casi limite e nel dubbio è probatorio il solo rilievo sul posto, asseverato da tecnico abilitato.

L'esatta verifica circa l'attestazione della sussistenza dei vincoli è di competenza della Soprintendenza Belle Arti e Paesaggio per le province di Ravenna, Forlì-Cesena, Rimini.


Lo strumento interattivo individua le aree escluse ex lege dal regime di tutela c.2 art.142 DLgs 42/2004.

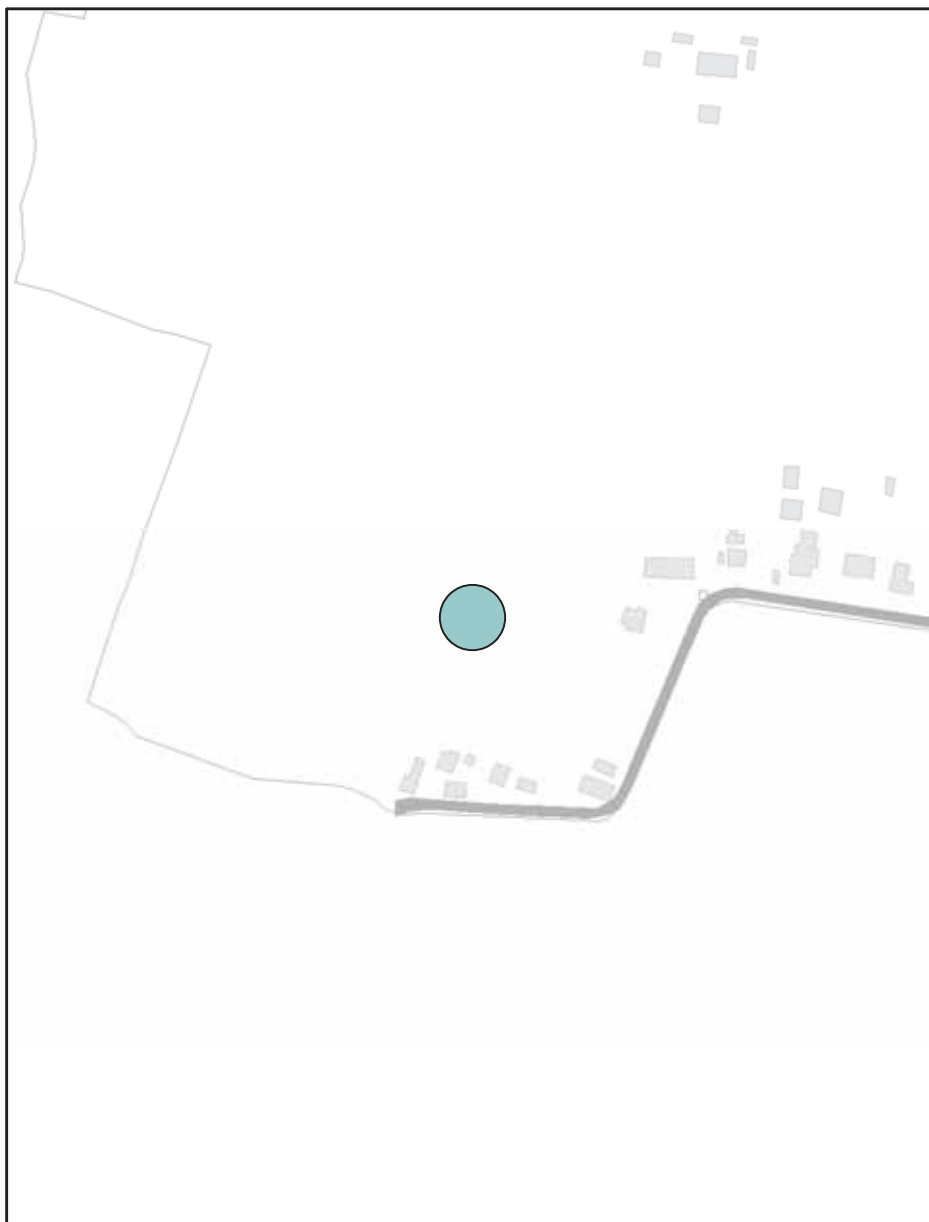
RUE 10.2

OVERLAY VINCOLI AMBIENTALI VIGENTI

RUE 10.2 - Overlay vincoli ambientali vigenti

Legenda

 Albero monumentale



Alberi monumentali da tutelare

Scala di acquisizione del dato: 1:5.000

Albero: Quercia


Ubicazione: Mensa Matellica - Via Dismanino, 29

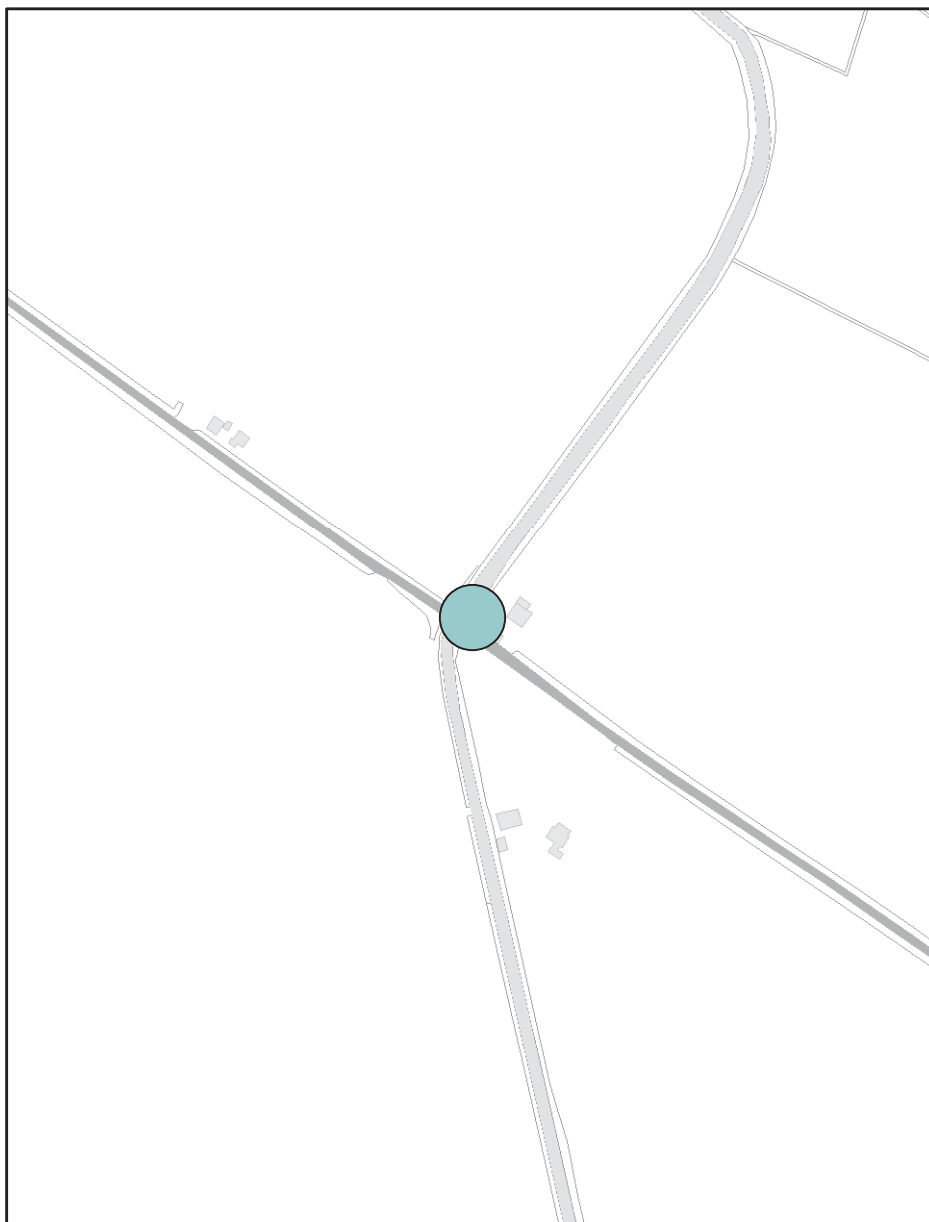
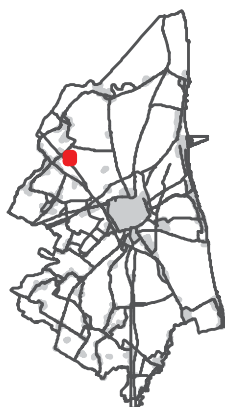
Tutelato ai sensi del Delibera della Giunta Comunale

Atto di istituzione: D.G.C. 34725/138 del 30/03/2010

RUE 10.2 - Overlay vincoli ambientali vigenti

Legenda

 Albero monumentale



Alberi monumentali da tutelare

Scala di acquisizione del dato: 1:5.000

Albero: Pioppo bianco


Ubicazione: Borgo Masotti - Via Canale Guiccioli, 9

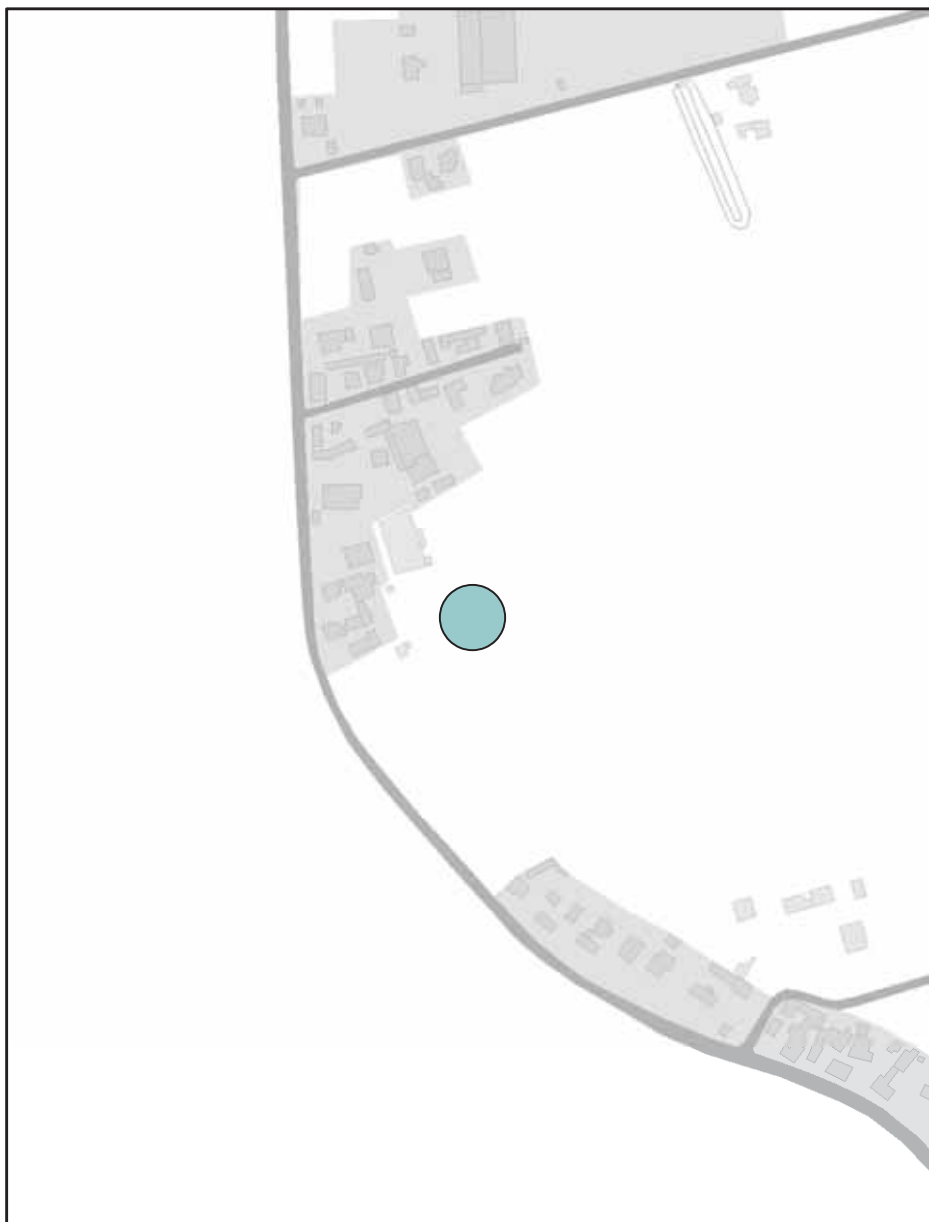
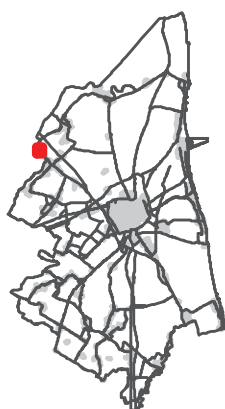
Tutelato ai sensi del Decreto Regionale

Atto di istituzione: D.P.G.R. 80/84

RUE 10.2 - Overlay vincoli ambientali vigenti

Legenda

 Albero monumentale



Alberi monumentali da tutelare

Scala di acquisizione del dato: 1:5.000

Albero: Farnia


Ubicazione: Mezzano - Via Reale, 355

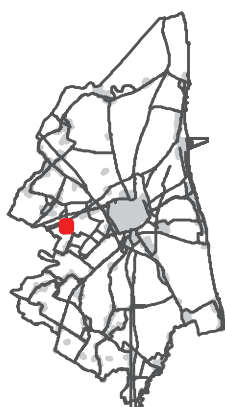
Tutelato ai sensi del Decreto Regionale

Atto di istituzione: D.P.G.R. 1194/94

RUE 10.2 - Overlay vincoli ambientali vigenti

Legenda

 Albero monumentale



Alberi monumentali da tutelare

Scala di acquisizione del dato: 1:5.000

Albero: Rovere


Ubicazione: San Michele - Via Viazza di Sotto, 43

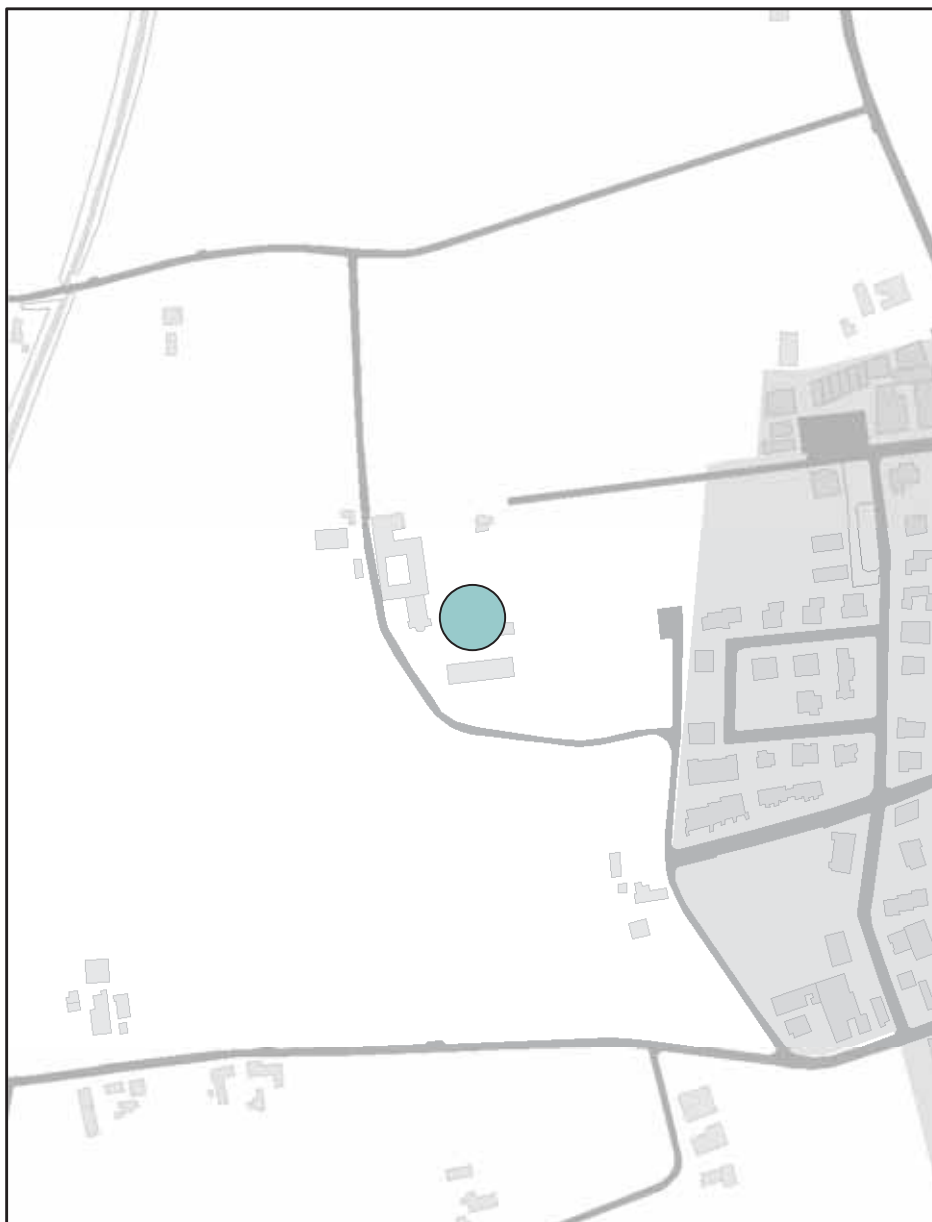
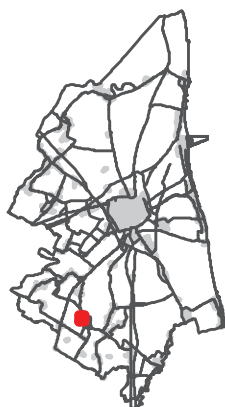
Tutelato ai sensi del Decreto Regionale

Atto di istituzione: D.P.G.R. 1194/94

RUE 10.2 - Overlay vincoli ambientali vigenti

Legenda

 Albero monumentale



Alberi monumentali da tutelare

Scala di acquisizione del dato: 1:5.000

Albero: 3 Farnie


Ubicazione: San Pietro in Vincoli - Via Mons. Bertaccini

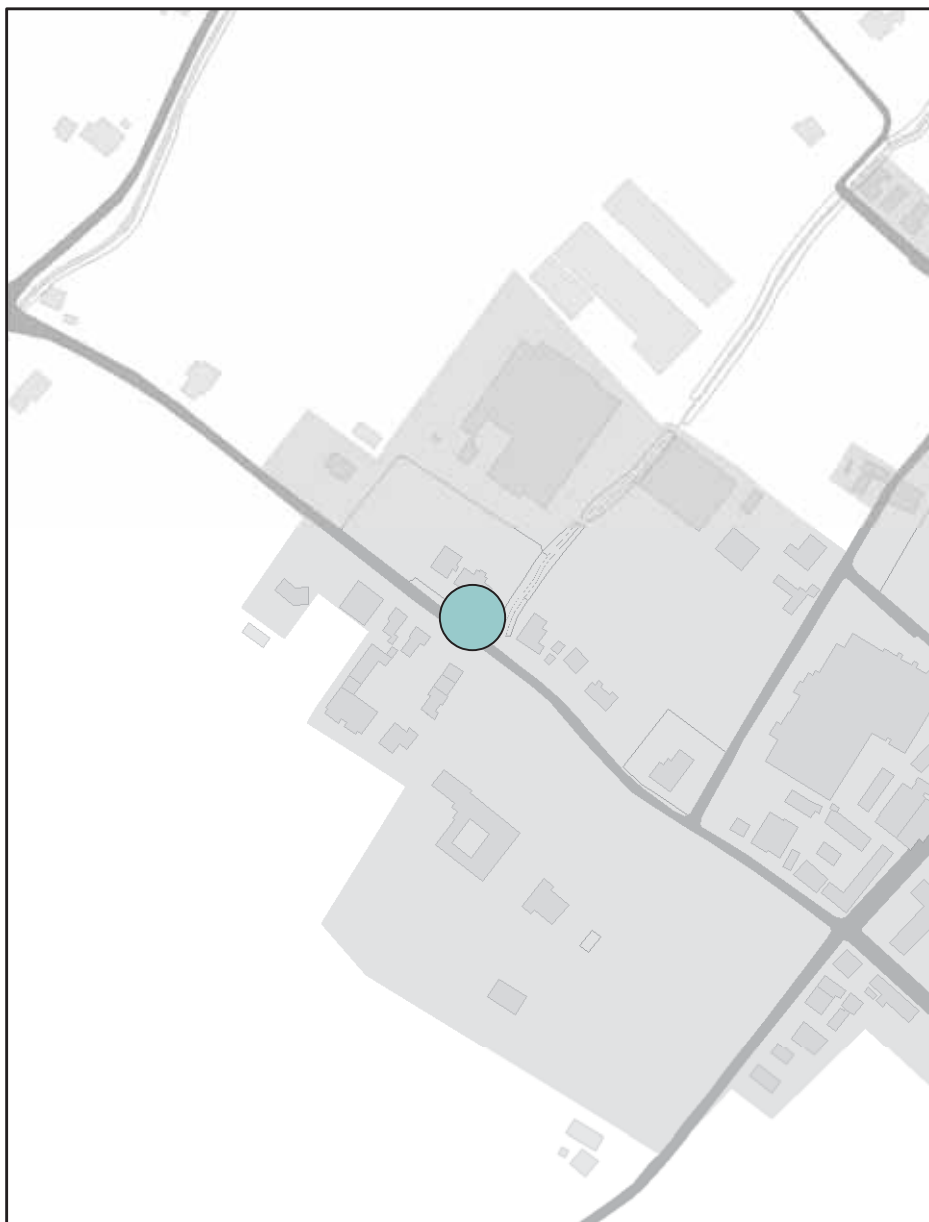
Tutelato ai sensi del Decreto Regionale

Atto di istituzione: D.P.G.R. 678/89

RUE 10.2 - Overlay vincoli ambientali vigenti

Legenda

 Albero monumentale



Alberi monumentali da tutelare

Scala di acquisizione del dato: 1:5.000

Albero: Pioppo bianco


Ubicazione: San Pietro in Campiano - Via del Sale, 8

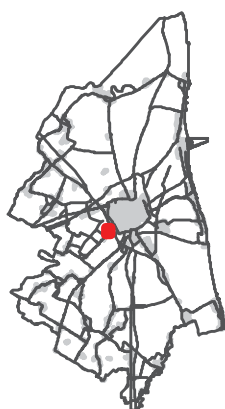
Tutelato ai sensi del Decreto Regionale

Atto di istituzione: D.P.G.R. 1194/94

RUE 10.2 - Overlay vincoli ambientali vigenti

Legenda

 Albero monumentale



Alberi monumentali da tutelare

Scala di acquisizione del dato: 1:5.000

Albero: 2 Tigli Tormentosi


Ubicazione: San Marco - Via Fiume Abbandonato, 441

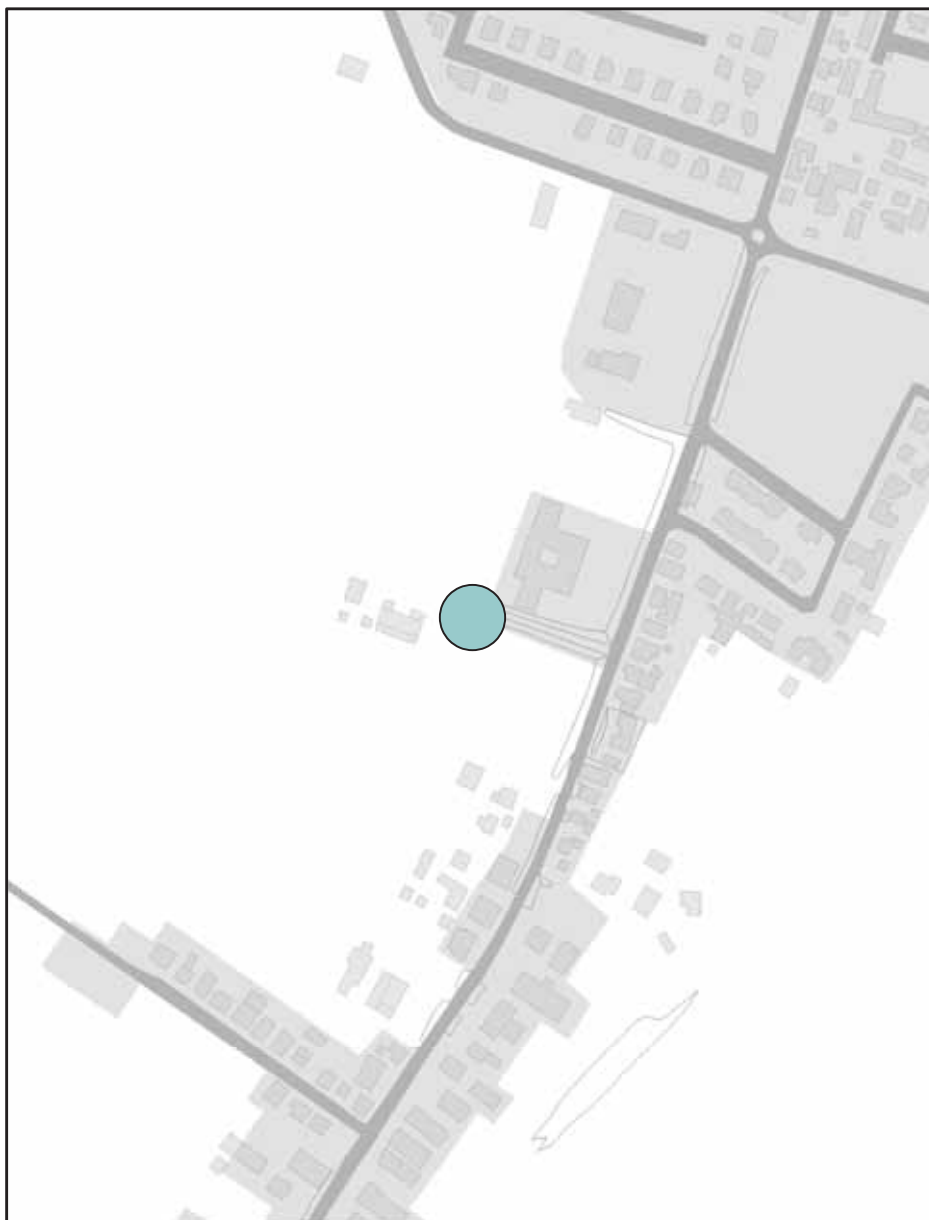
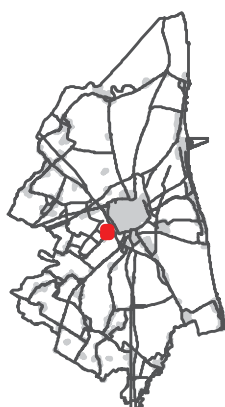
Tutelato ai sensi del Decreto Regionale

Atto di istituzione: D.P.G.R. 678/89

RUE 10.2 - Overlay vincoli ambientali vigenti

Legenda

 Albero monumentale



Alberi monumentali da tutelare

Scala di acquisizione del dato: 1:5.000

Albero: Platano comune


Ubicazione: San Marco - Via Fiume Abbandonato

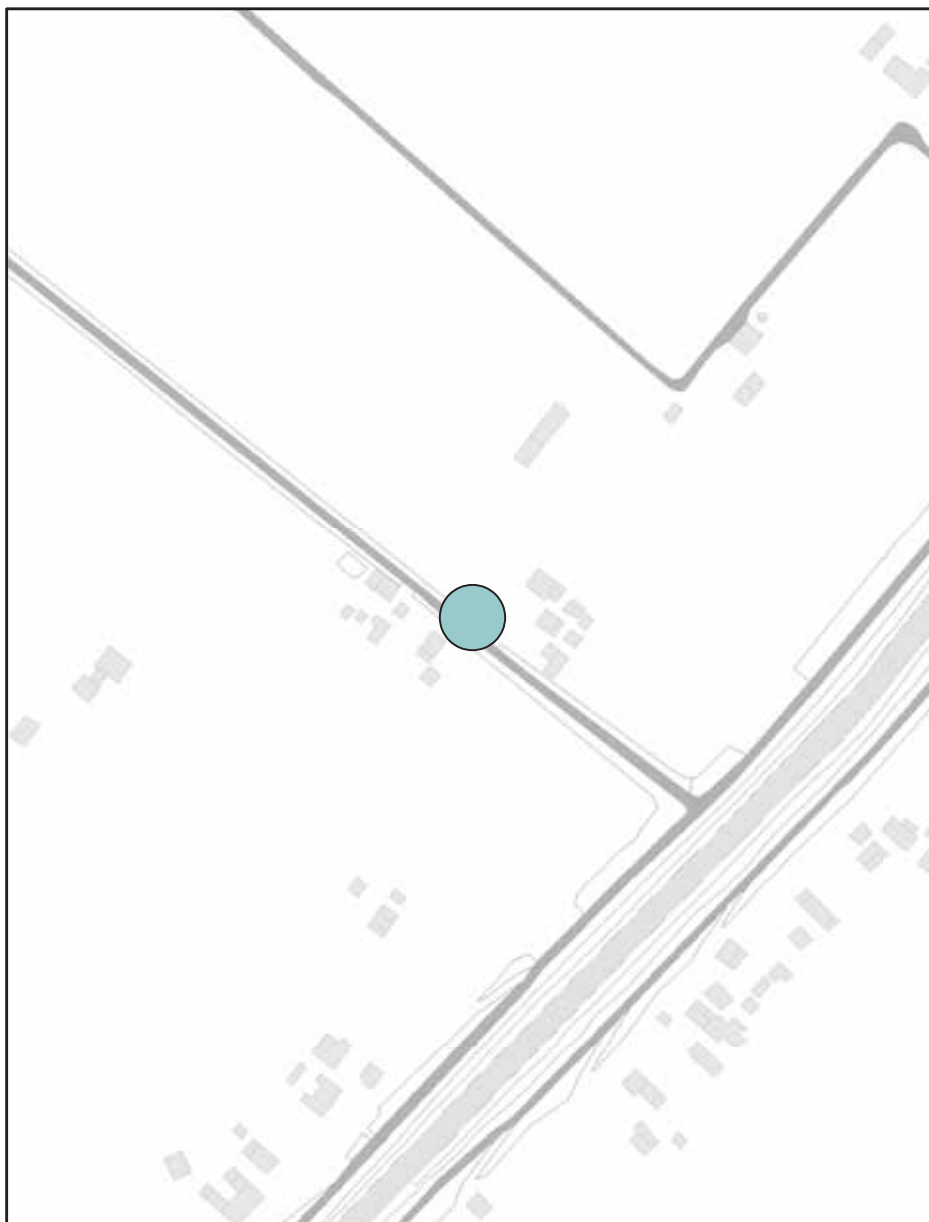
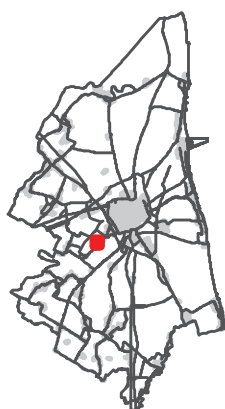
Tutelato ai sensi del Decreto Regionale

Atto di istituzione: D.P.G.R. 1194/94

RUE 10.2 - Overlay vincoli ambientali vigenti

Legenda

 Albero monumentale



Alberi monumentali da tutelare

Scala di acquisizione del dato: 1:5.000

Albero: Pioppo bianco


Ubicazione: San Marco - Via Viazza di Sotto, 68

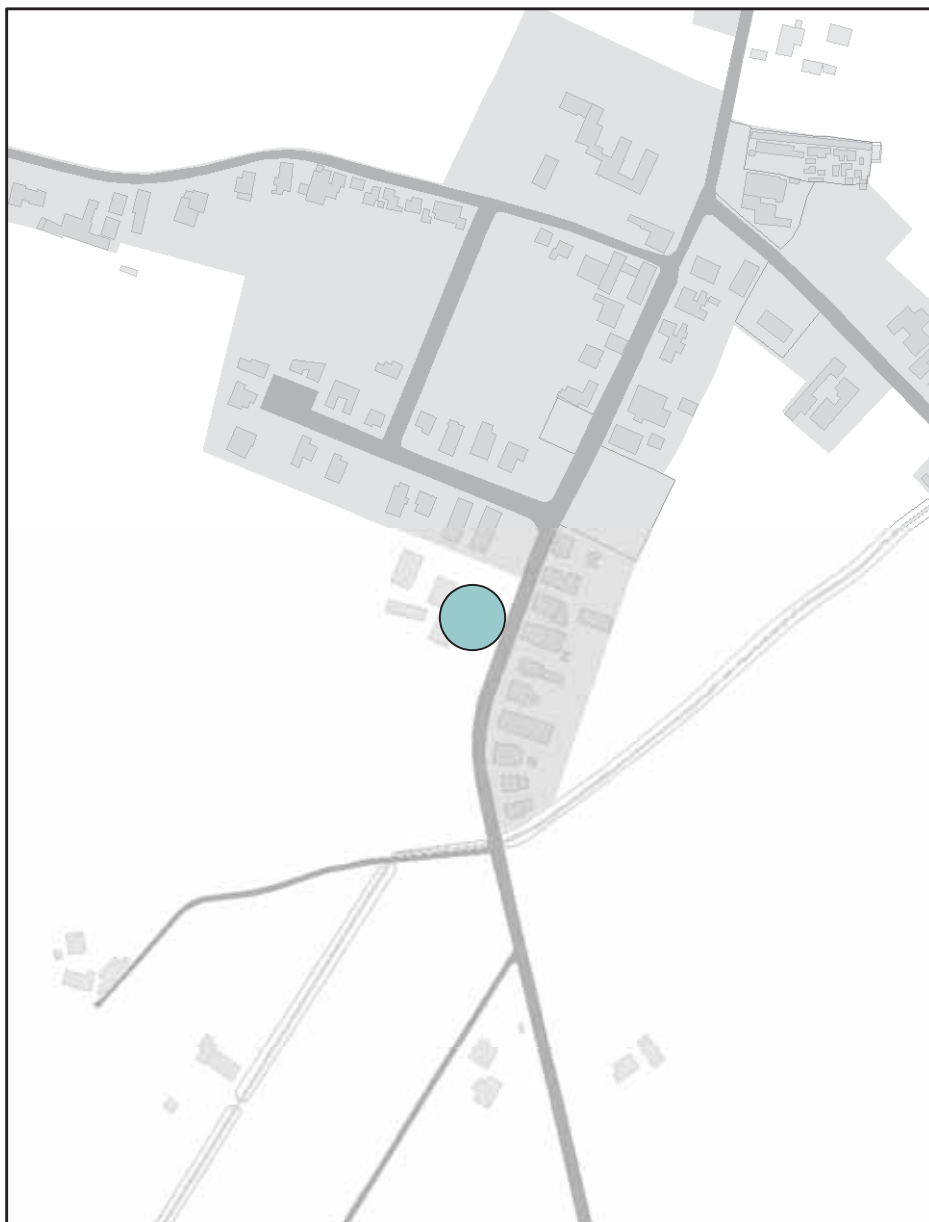
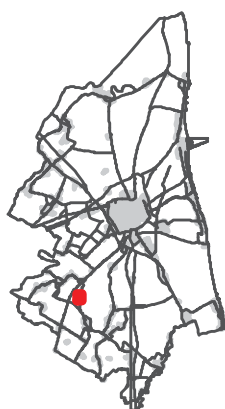
Tutelato ai sensi del Decreto Regionale

Atto di istituzione: D.P.G.R. 678/89

RUE 10.2 - Overlay vincoli ambientali vigenti

Legenda

 Albero monumentale



Alberi monumentali da tutelare

Scala di acquisizione del dato: 1:5.000

Albero: 3 Gelsi


Ubicazione: Gambellara - Via Gambellara, 110

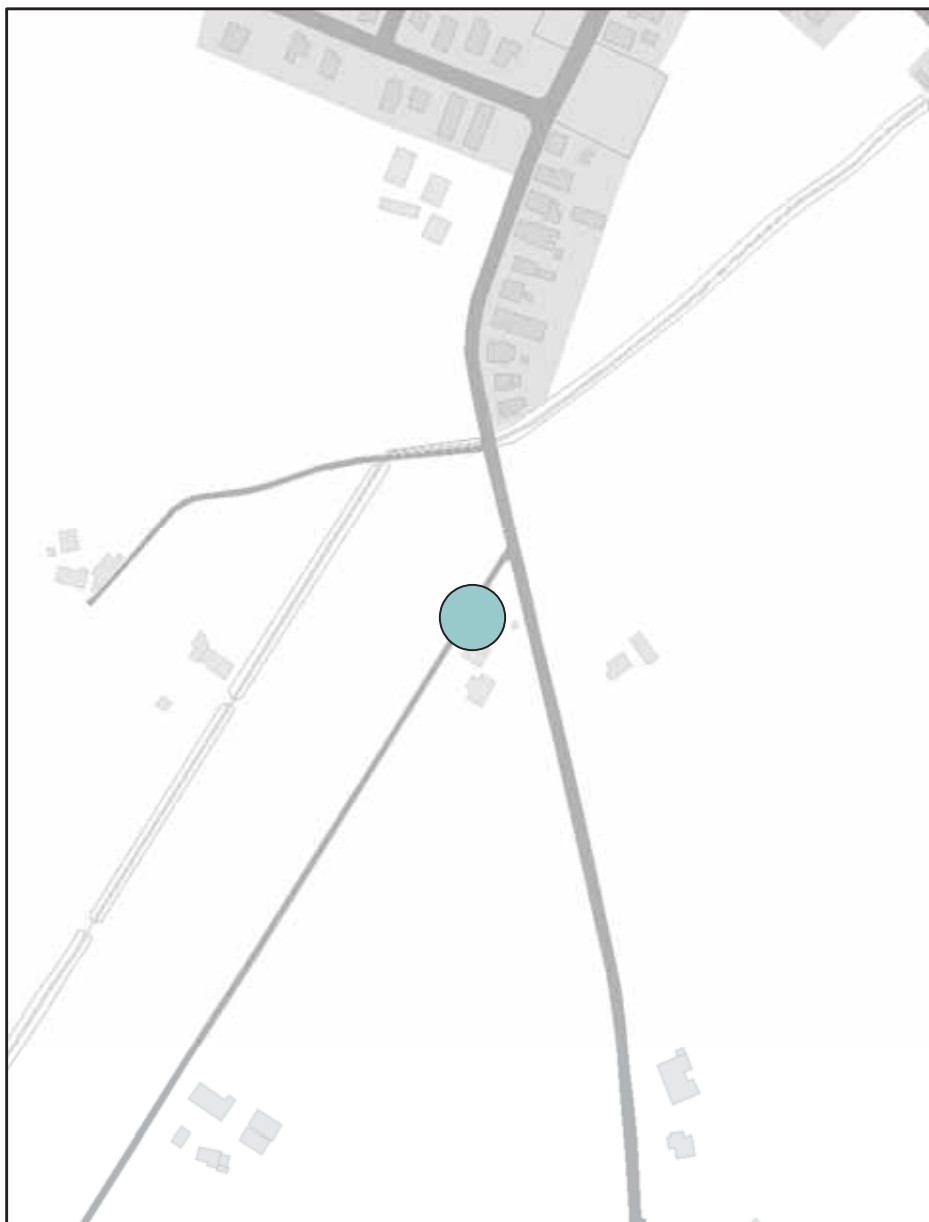
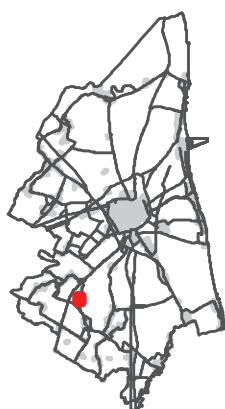
Tutelato ai sensi del Decreto Regionale

Atto di istituzione: Determinaz 12202/97

RUE 10.2 - Overlay vincoli ambientali vigenti

Legenda

 Albero monumentale



Alberi monumentali da tutelare

Scala di acquisizione del dato: 1:5.000

Albero: Pioppo bianco


Ubicazione: Gambellara - Vicolo Pasolini, 2

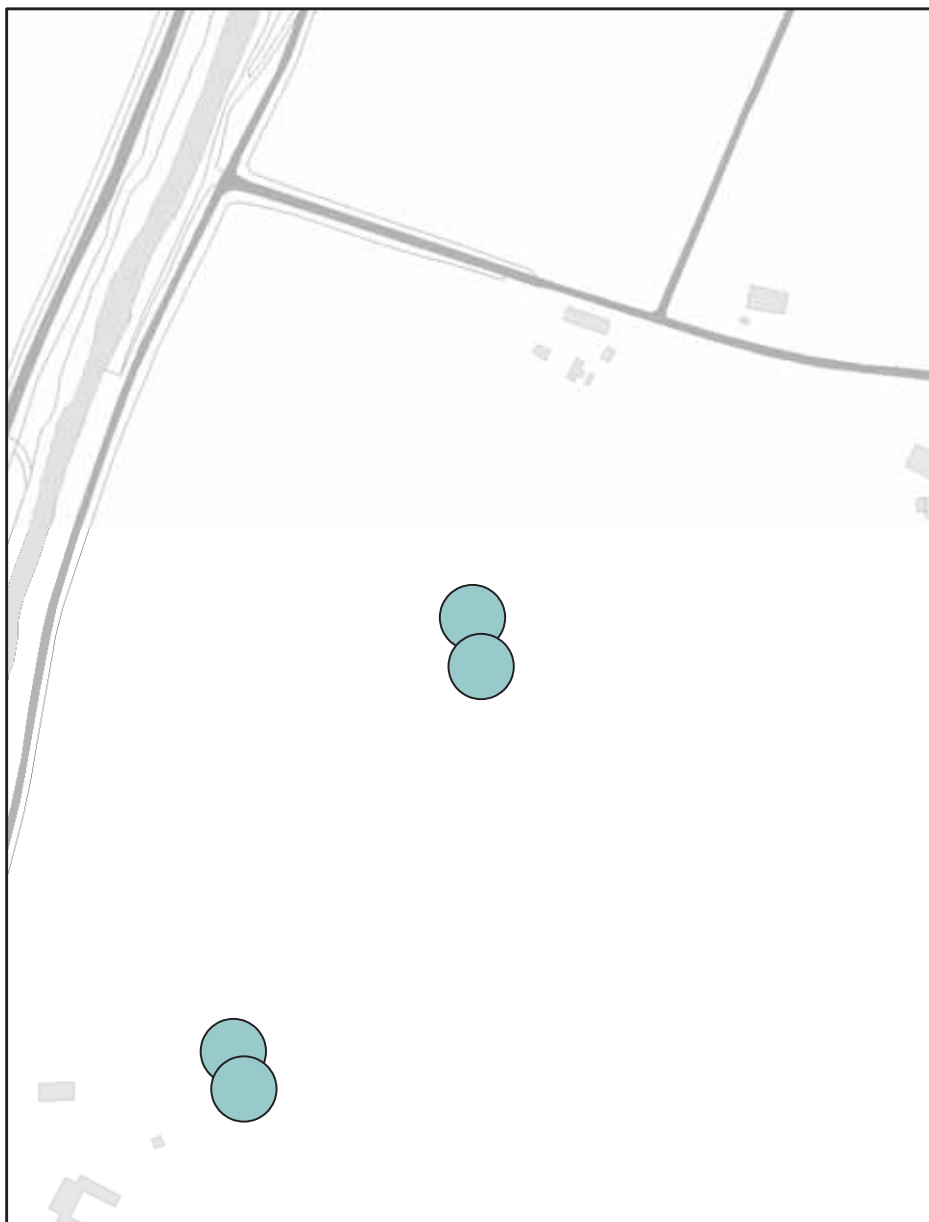
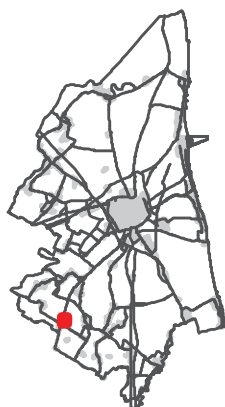
Tutelato ai sensi del Decreto Regionale

Atto di istituzione: D.P.G.R. 678/89

RUE 10.2 - Overlay vincoli ambientali vigenti

Legenda

 Albero monumentale



Alberi monumentali da tutelare

Scala di acquisizione del dato: 1:5.000

Albero: Filare 200 piante di Pino domestico


Ubicazione: Coccolia - Via S.P., 53

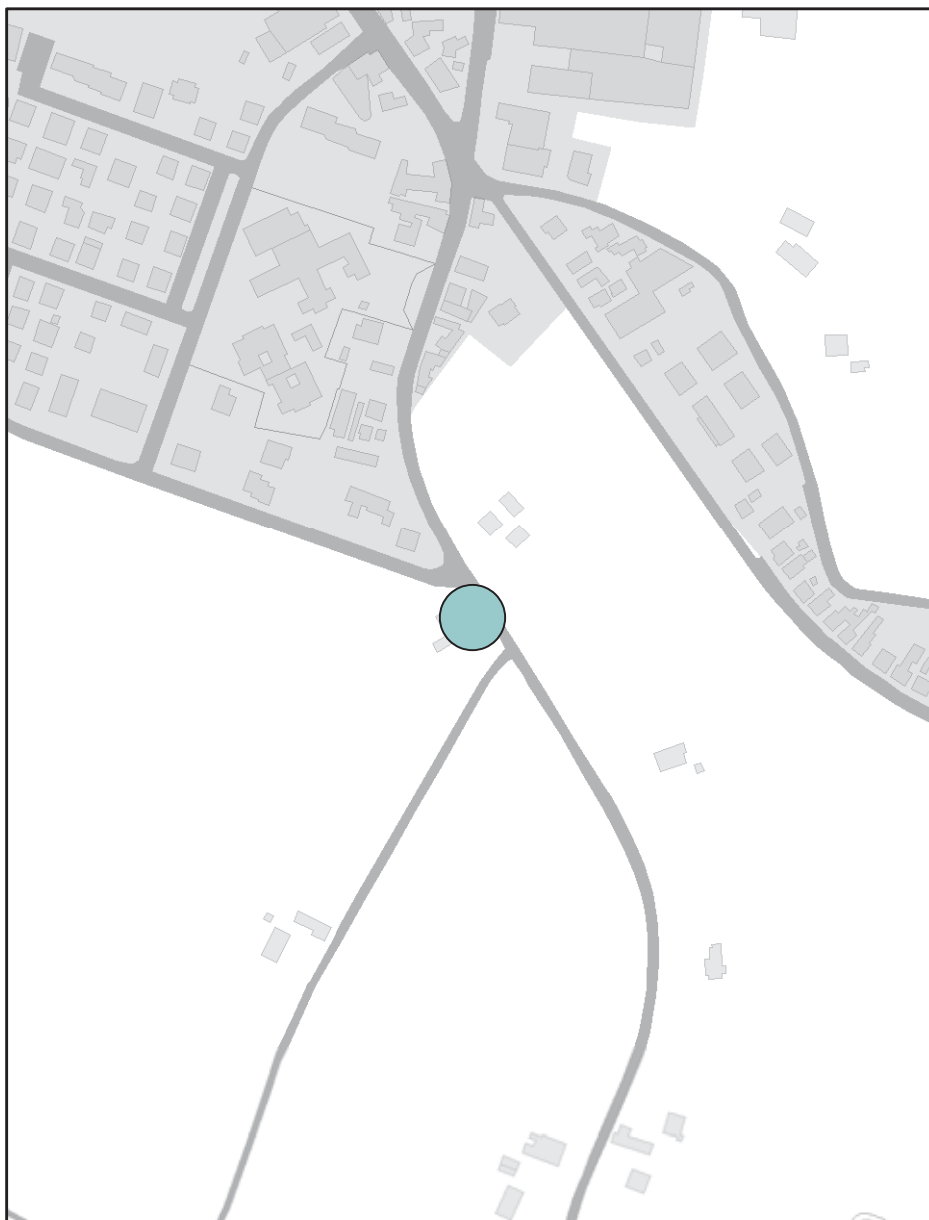
Tutelato ai sensi del Decreto Regionale

Atto di istituzione: D.P.G.R. 1194/94

RUE 10.2 - Overlay vincoli ambientali vigenti

Legenda

 Albero monumentale



Alberi monumentali da tutelare

Scala di acquisizione del dato: 1:5.000

Albero: Farnia


Ubicazione: San Pietro in Vincoli - Via Castello 49

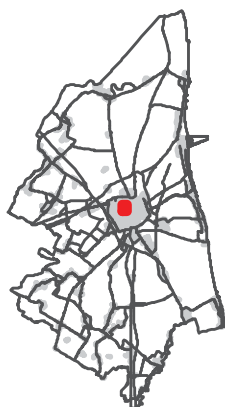
Tutelato ai sensi del Decreto Regionale

Atto di istituzione: D.P.G.R. 112/92

RUE 10.2 - Overlay vincoli ambientali vigenti

Legenda

 Albero monumentale



Alberi monumentali da tutelare

Scala di acquisizione del dato: 1:5.000

Albero: Platano


Ubicazione: Ravenna - Via S.Vitale, nei pressi della Basilica

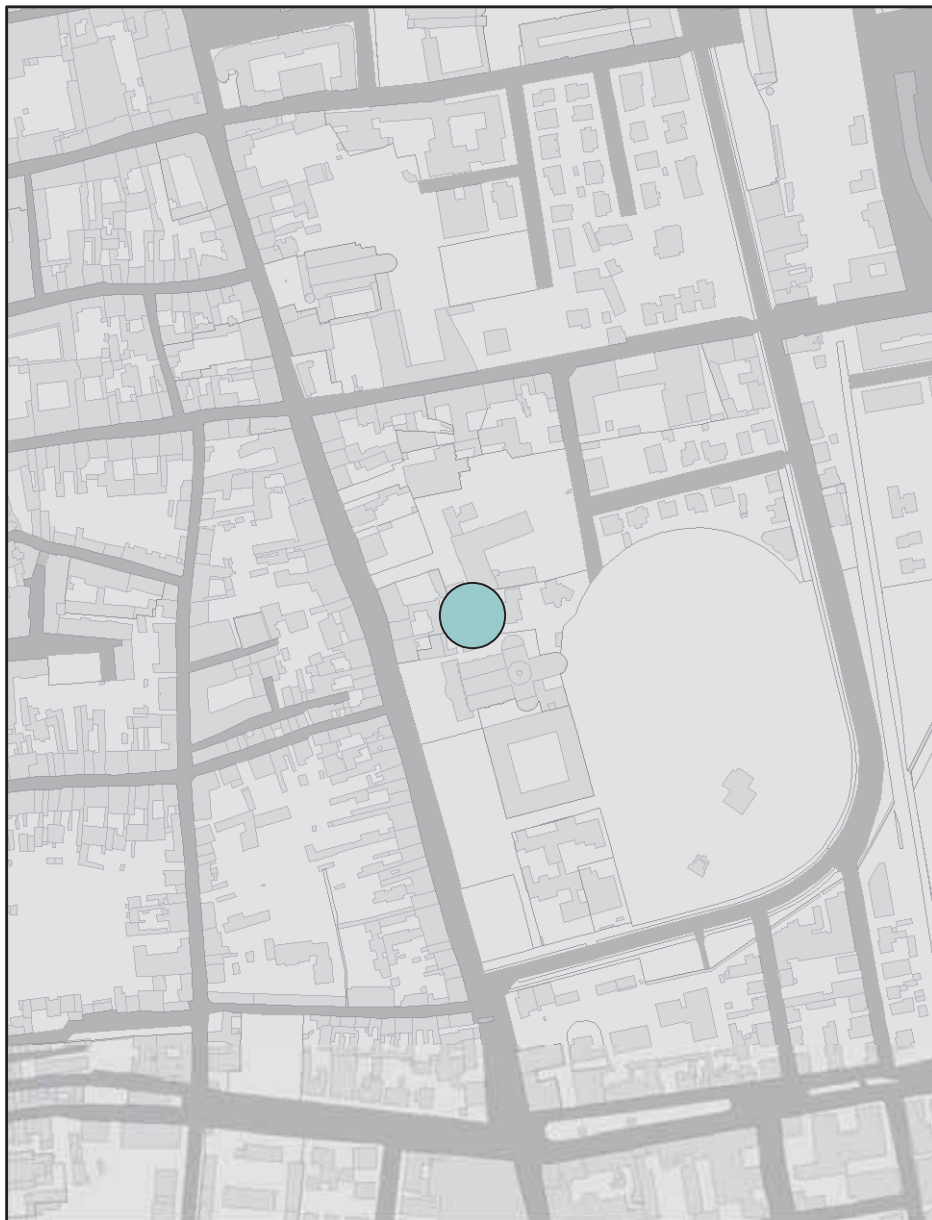
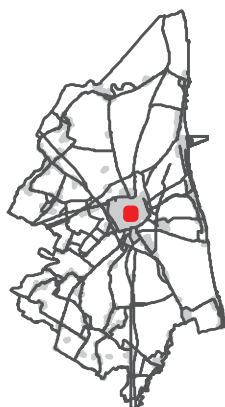
Tutelato ai sensi del Decreto Regionale

Atto di istituzione: D.P.G.R. 678/89

RUE 10.2 - Overlay vincoli ambientali vigenti

Legenda

 Albero monumentale



Alberi monumentali da tutelare

Scala di acquisizione del dato: 1:5.000

Albero: Farnia


Ubicazione: Ravenna - Basilica S.Maria in Porto

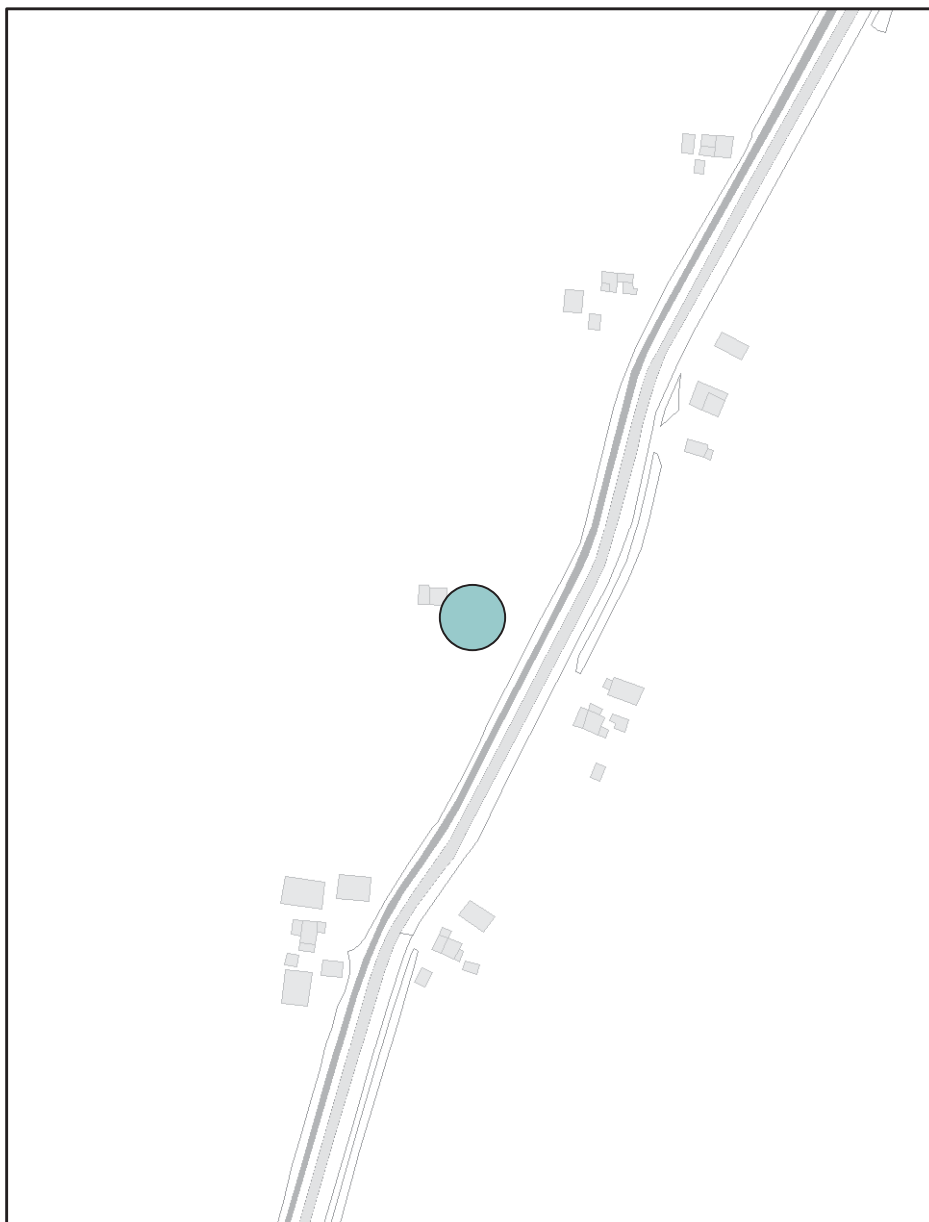
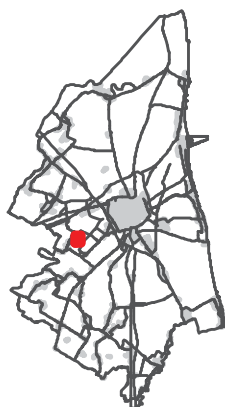
Tutelato ai sensi del Decreto Regionale

Atto di istituzione: D.P.G.R. 550/90

RUE 10.2 - Overlay vincoli ambientali vigenti

Legenda

 Albero monumentale



Alberi monumentali da tutelare

Scala di acquisizione del dato: 1:5.000

Albero: Pioppo Bianco


Ubicazione: Villanova - Via Cupa, 69

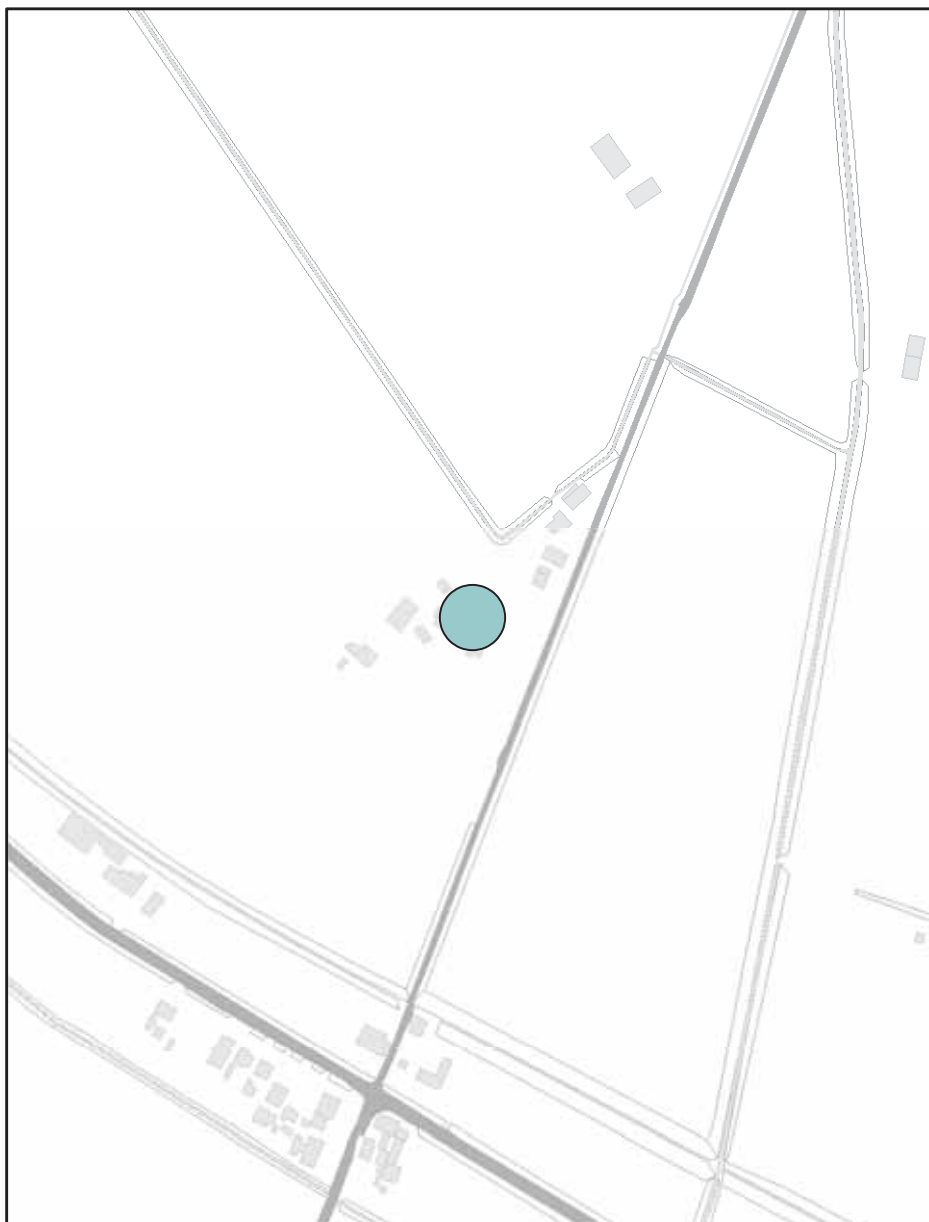
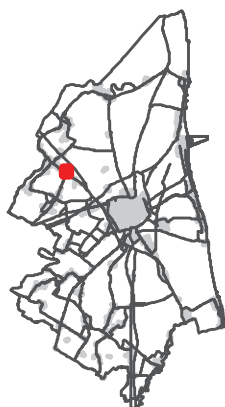
Tutelato ai sensi del Delibera della Giunta Comunale

Atto di istituzione: D.G.C. 99007/664 del 06/12/2005

RUE 10.2 - Overlay vincoli ambientali vigenti

Legenda

 Albero monumentale



Alberi monumentali da tutelare

Scala di acquisizione del dato: 1:5.000

Albero: Gelso


Ubicazione: Mezzano - Via Lumiera, 6

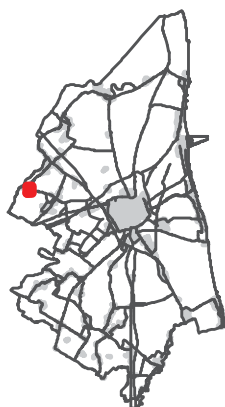
Tutelato ai sensi del Delibera della Giunta Comunale

Atto di istituzione: D.G.C. 99007/664 del 06/12/2005

RUE 10.2 - Overlay vincoli ambientali vigenti

Legenda

 Albero monumentale



Alberi monumentali da tutelare

Scala di acquisizione del dato: 1:5.000

Albero: Quercia


Ubicazione: Santerno - Parrocchia di San Sisto

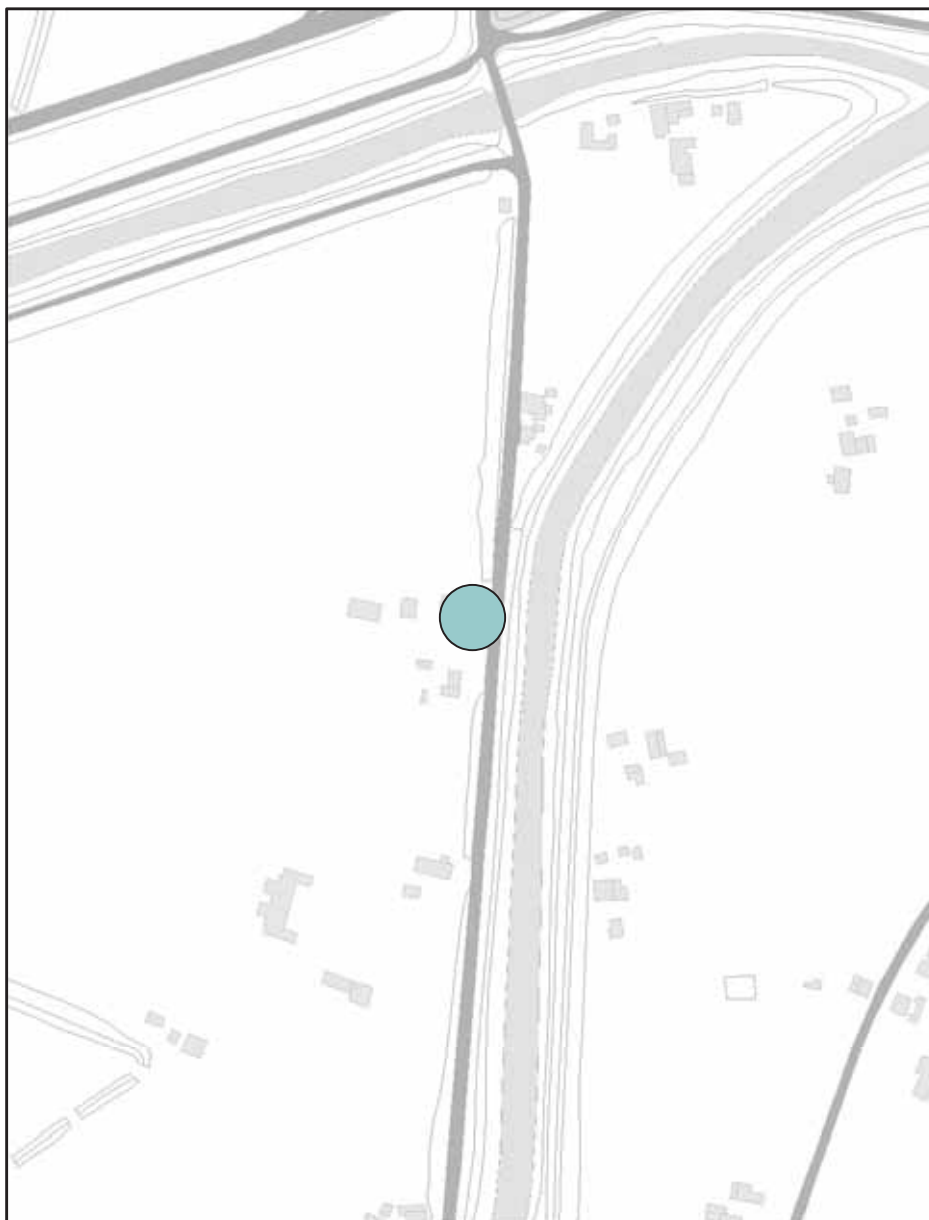
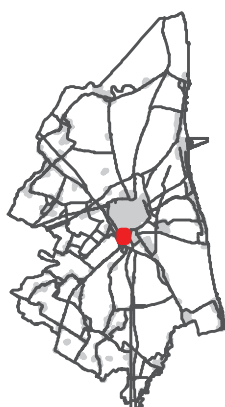
Tutelato ai sensi del Delibera della Giunta Comunale

Atto di istituzione: D.G.C. 99007/664 del 06/12/2005

RUE 10.2 - Overlay vincoli ambientali vigenti

Legenda

 Albero monumentale



Alberi monumentali da tutelare

Scala di acquisizione del dato: 1:5.000

Albero: Leccio


Ubicazione: Ravenna - Via Ravegnana, 405

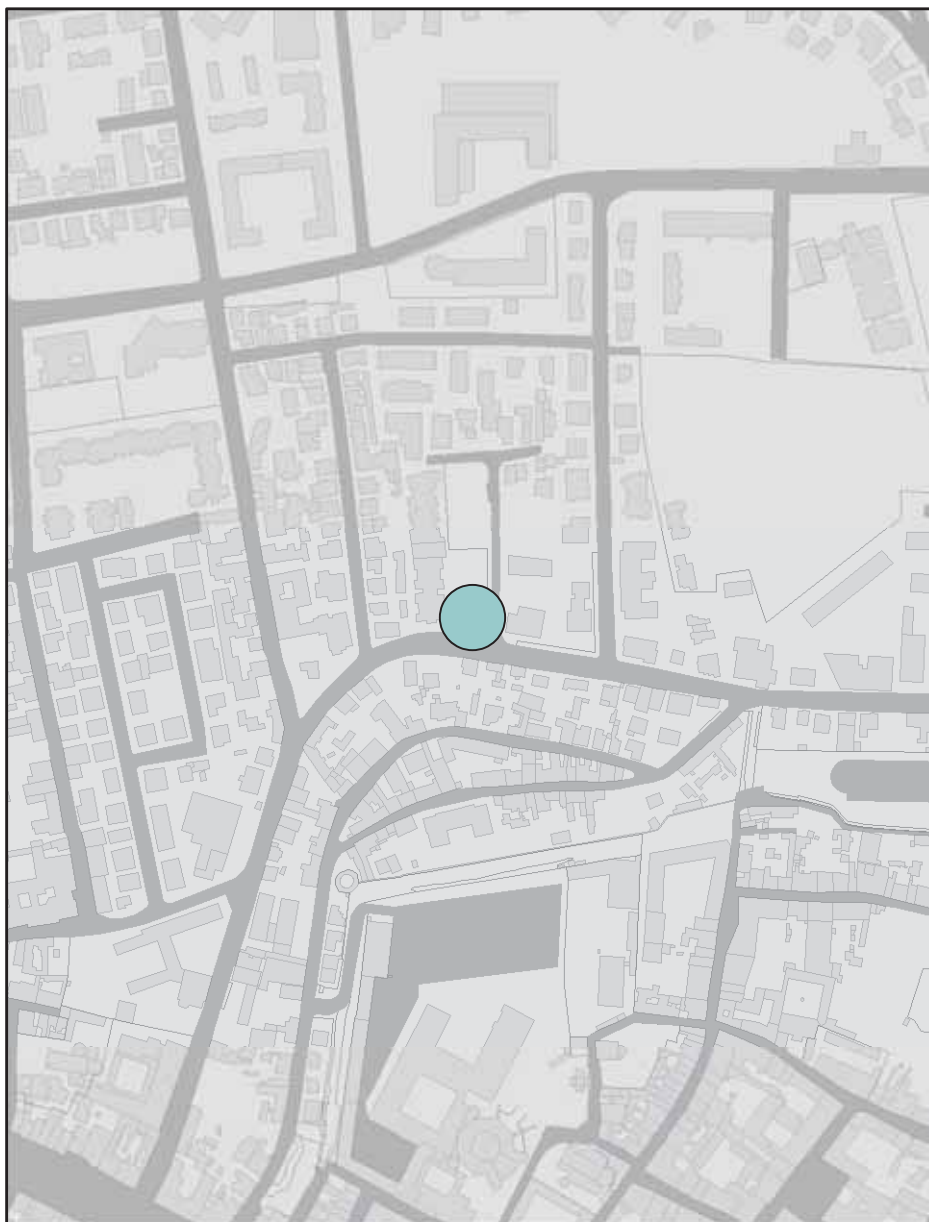
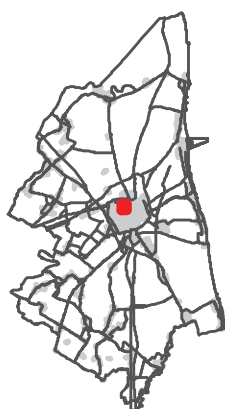
Tutelato ai sensi del Delibera della Giunta Comunale

Atto di istituzione: D.G.C. 99007/664 del 06/12/2005

RUE 10.2 - Overlay vincoli ambientali vigenti

Legenda

 Albero monumentale



Alberi monumentali da tutelare

Scala di acquisizione del dato: 1:5.000

Albero: Cedro del Libano


Ubicazione: Ravenna - Via San Gaetanino, 2

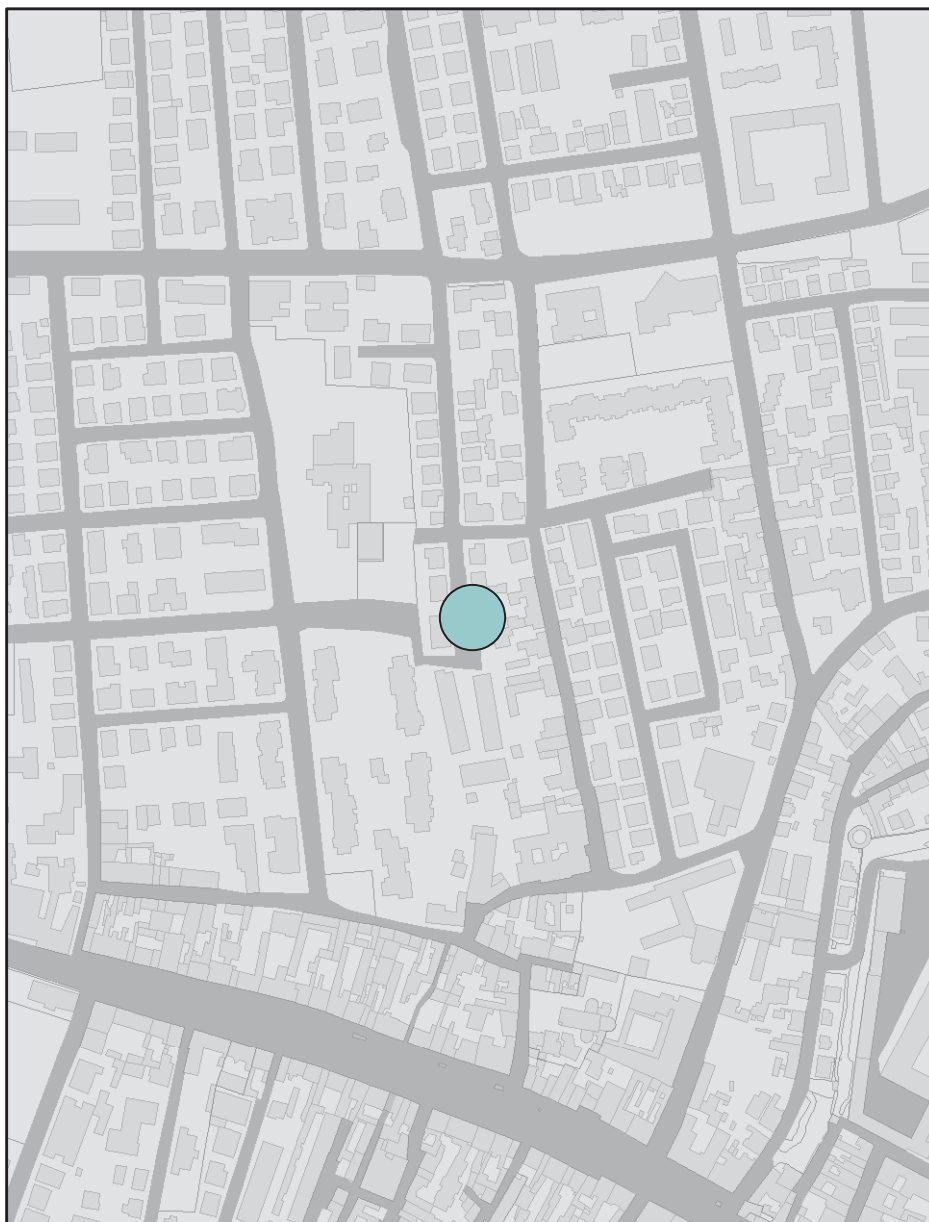
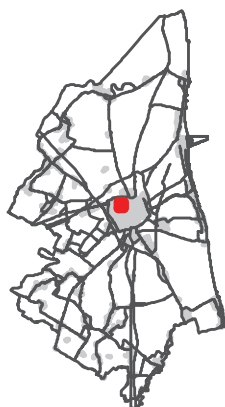
Tutelato ai sensi del Delibera della Giunta Comunale

Atto di istituzione: D.G.C. 99007/664 del 06/12/2005

RUE 10.2 - Overlay vincoli ambientali vigenti

Legenda

 Albero monumentale



Alberi monumentali da tutelare

Scala di acquisizione del dato: 1:5.000

Albero: Quercus robur (Quercia)


Ubicazione: Ravenna - Via Lovatelli, 42

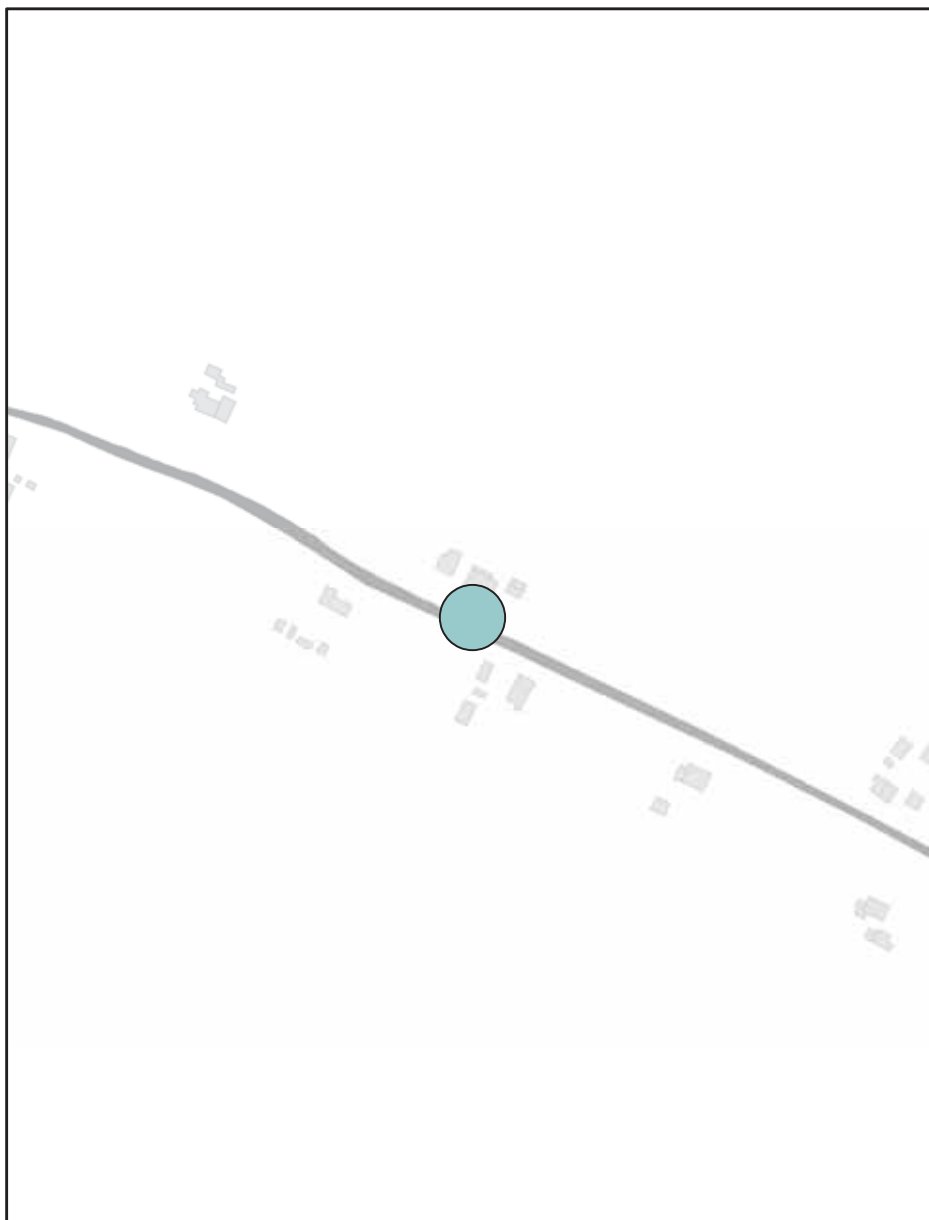
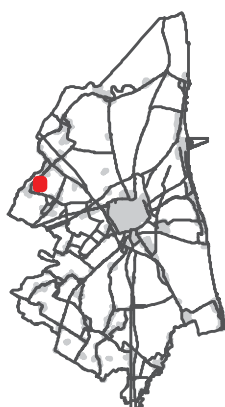
Tutelato ai sensi del Delibera della Giunta Comunale

Atto di istituzione: D.G.C. 105341/505 del 11/11/2008

RUE 10.2 - Overlay vincoli ambientali vigenti

Legenda

 Albero monumentale



Alberi monumentali da tutelare

Scala di acquisizione del dato: 1:5.000

Albero: Quercus robur (Quercia)


Ubicazione: Santerno - Via Mantraversa, 15

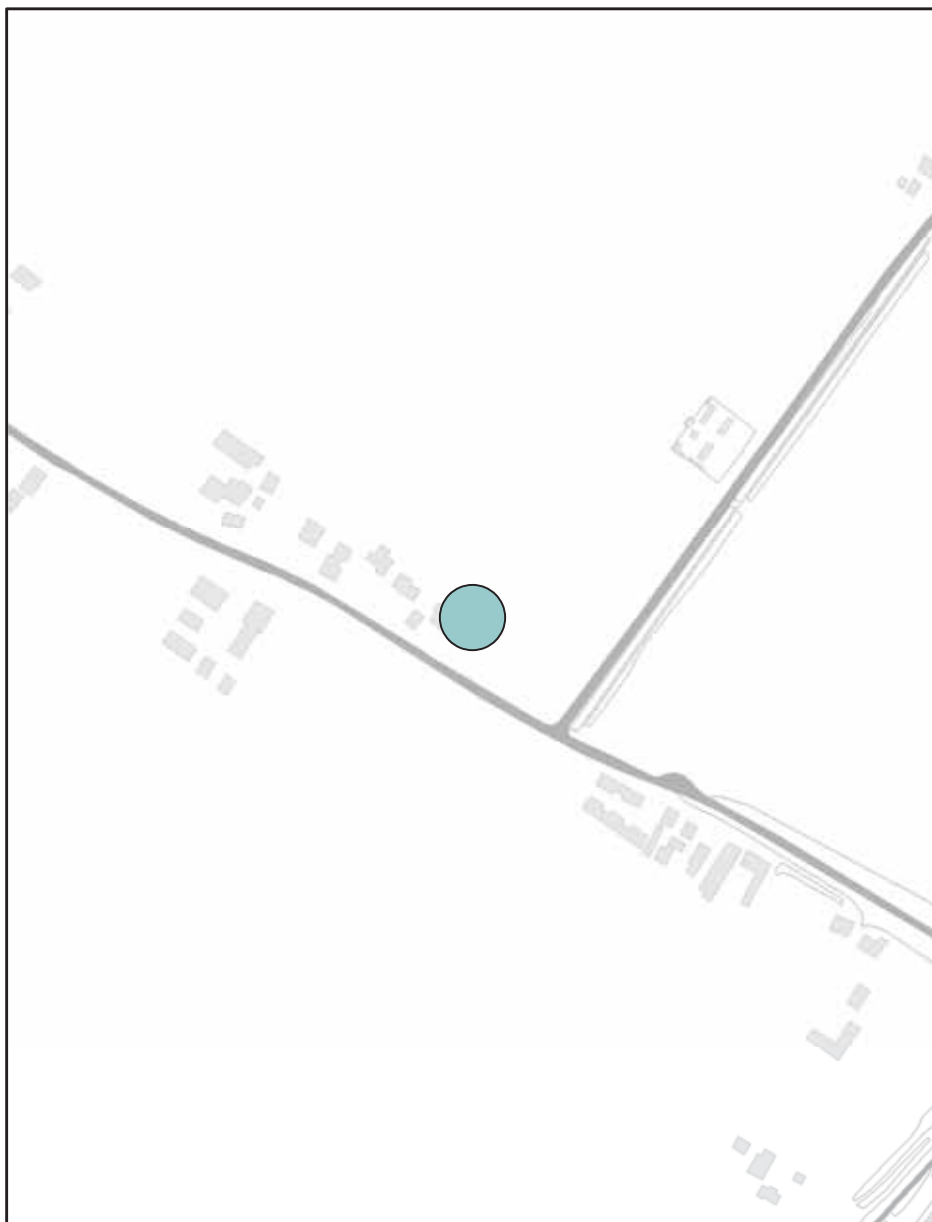
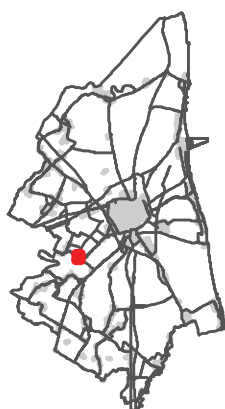
Tutelato ai sensi del Delibera della Giunta Comunale

Atto di istituzione: D.G.C. 34725/138 del 30/03/2010

RUE 10.2 - Overlay vincoli ambientali vigenti

Legenda

 Albero monumentale



Alberi monumentali da tutelare

Scala di acquisizione del dato: 1:5.000

Albero: Populus alba (Pioppo)


Ubicazione: San Marco - Via Godo 82/A

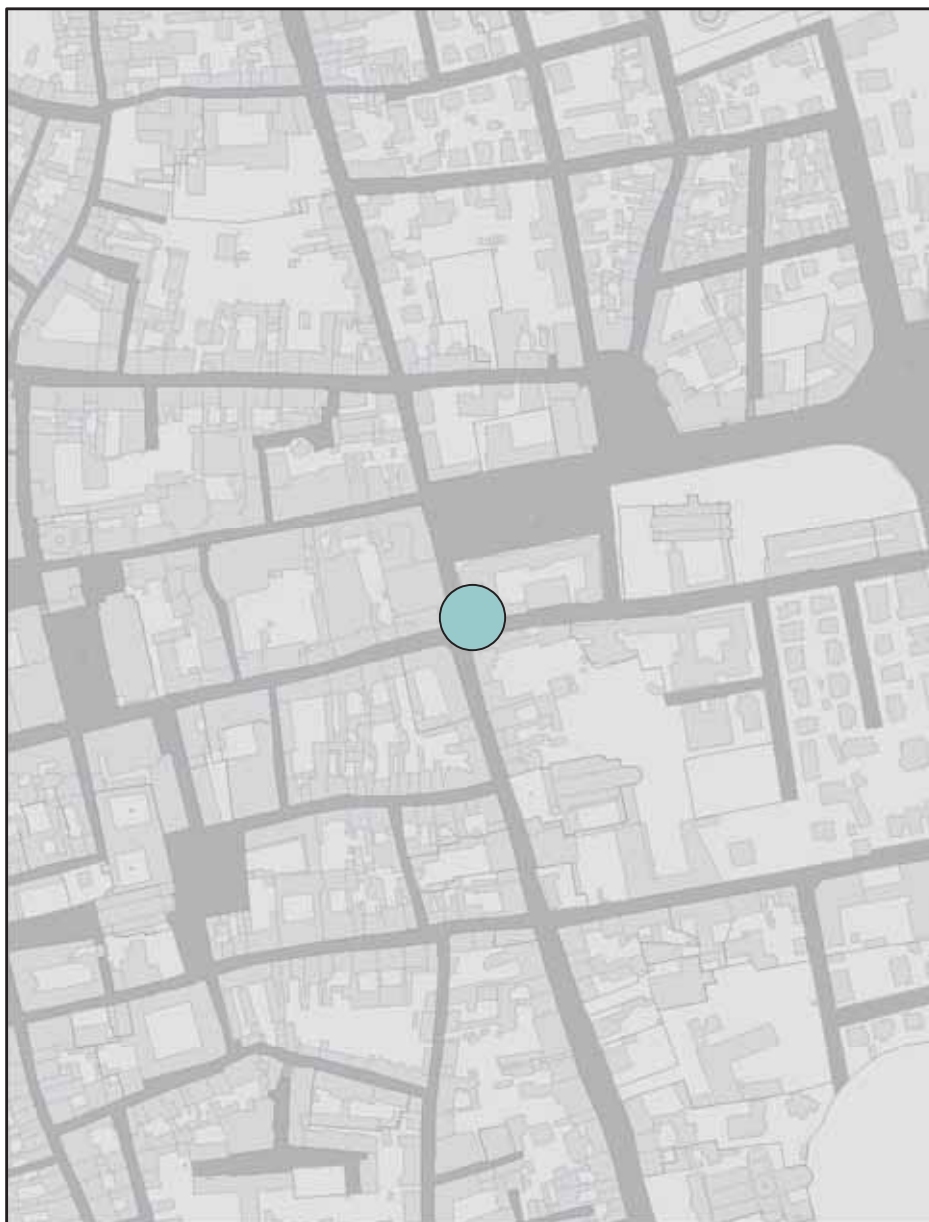
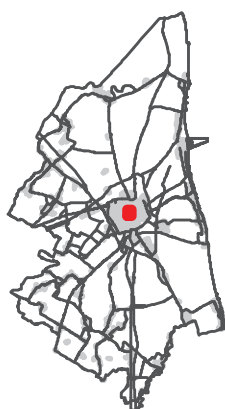
Tutelato ai sensi del Delibera della Giunta Comunale

Atto di istituzione: D.G.C. 34725/138 del 30/03/2010

RUE 10.2 - Overlay vincoli ambientali vigenti

Legenda

 Albero monumentale



Alberi monumentali da tutelare

Scala di acquisizione del dato: 1:5.000

Albero: Ginkgo bilboa


Ubicazione: Ravenna - Via di Roma angolo Via Carducci

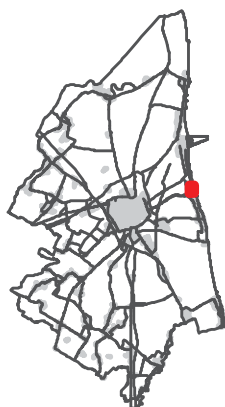
Tutelato ai sensi del Delibera della Giunta Comunale

Atto di istituzione: D.G.C. 34725/138 del 30/03/2010

RUE 10.2 - Overlay vincoli ambientali vigenti

Legenda

 Albero monumentale



Alberi monumentali da tutelare

Scala di acquisizione del dato: 1:5.000

Albero: 4 Pinus Pinea


Ubicazione: Punta Marina -Via della Medusa, 17-19

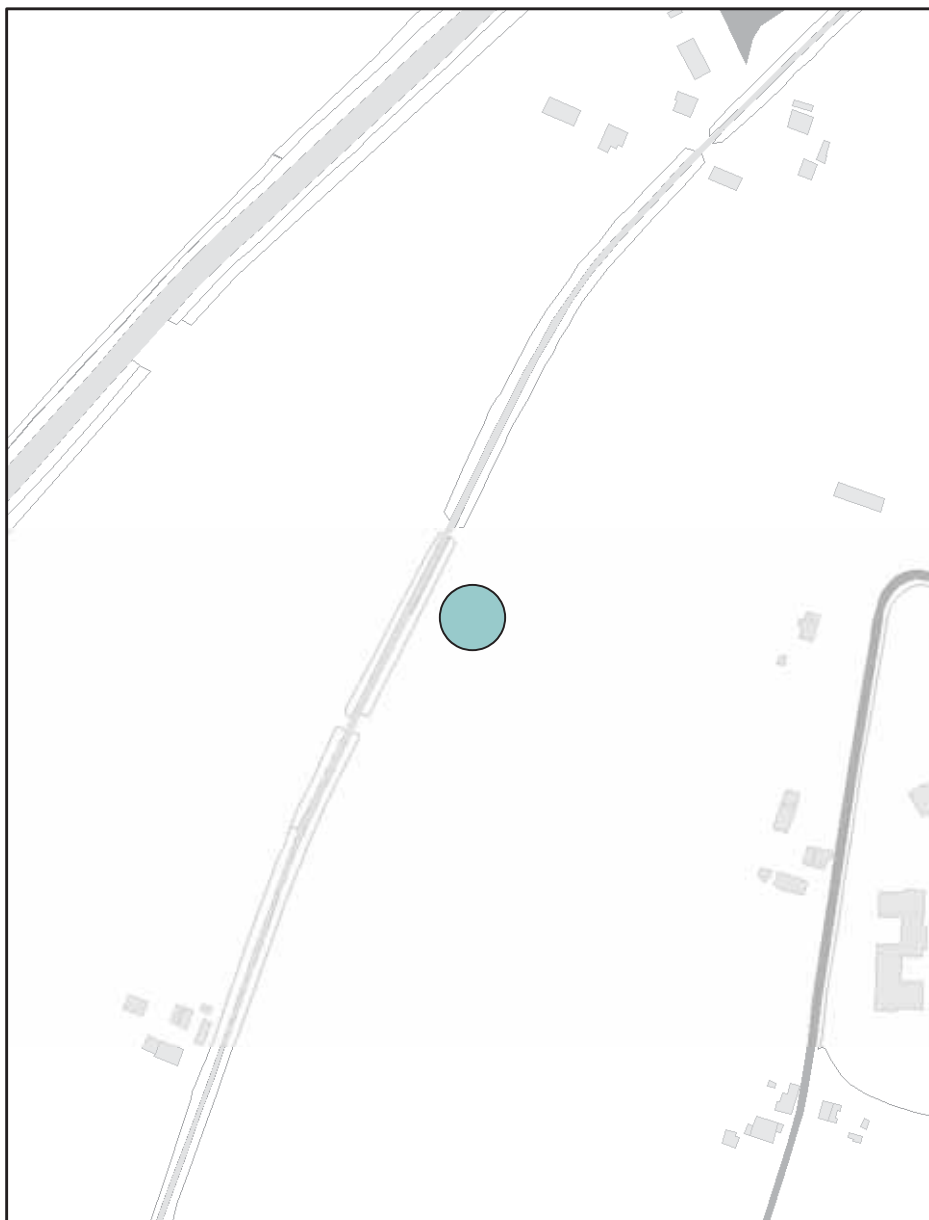
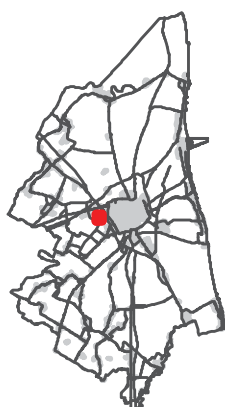
Tutelato ai sensi del Delibera della Giunta Comunale

Atto di istituzione: D.G.C. 34725/138 del 30/03/2010

RUE 10.2 - Overlay vincoli ambientali vigenti

Legenda

 Albero monumentale



Alberi monumentali da tutelare

Scala di acquisizione del dato: 1:5.000

Albero: Quercus pubescens (Quercia)


Ubicazione: Ravenna - Via Vicoli, 99

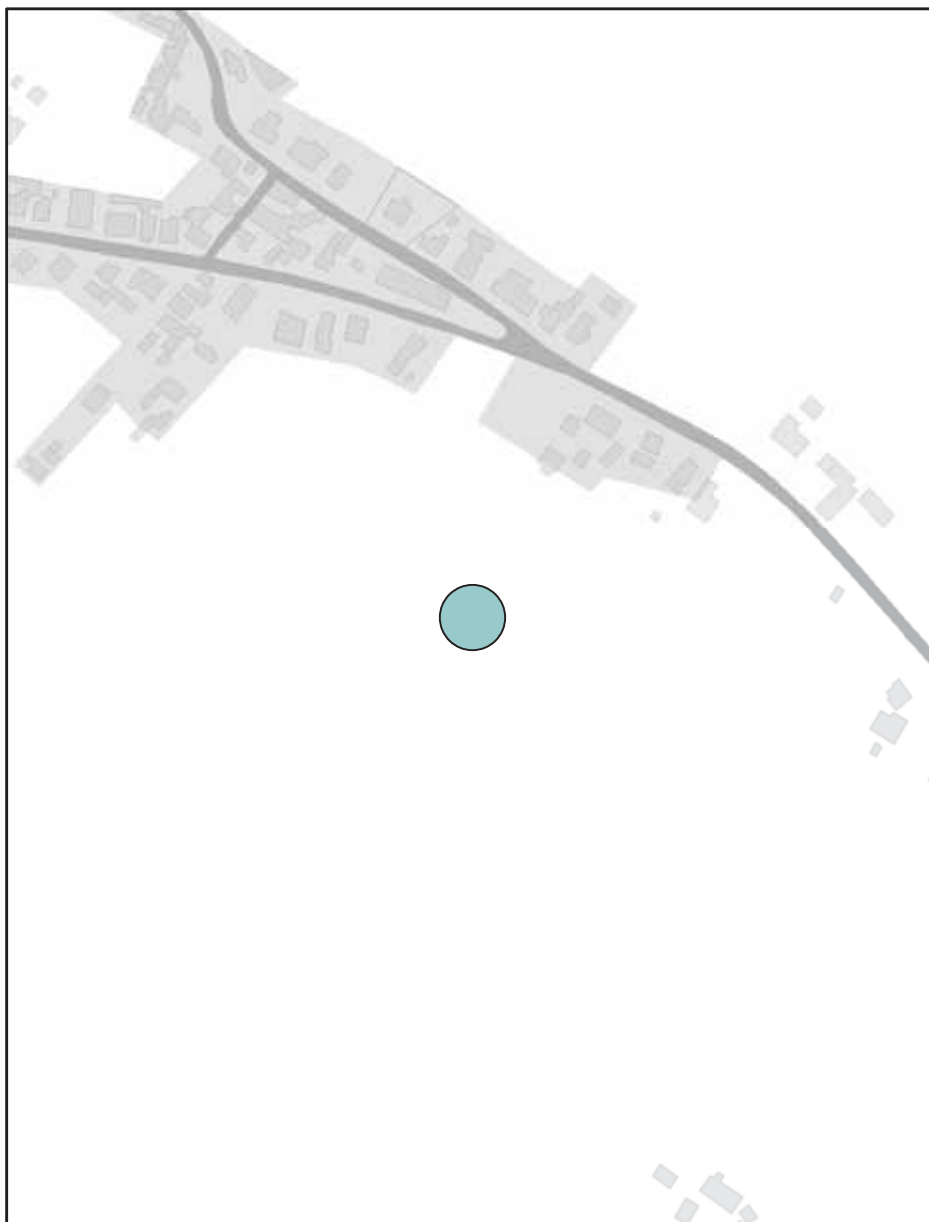
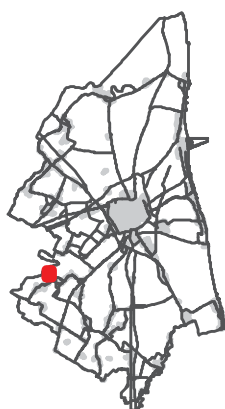
Tutelato ai sensi del Delibera della Giunta Comunale

Atto di istituzione: D.G.C. 34725/138 del 30/03/2010

RUE 10.2 - Overlay vincoli ambientali vigenti

Legenda

 Albero monumentale



Alberi monumentali da tutelare

Scala di acquisizione del dato: 1:5.000

Albero: 3 Quercus robur (Quercia)


Ubicazione: Ragone- Via Ragone, 50

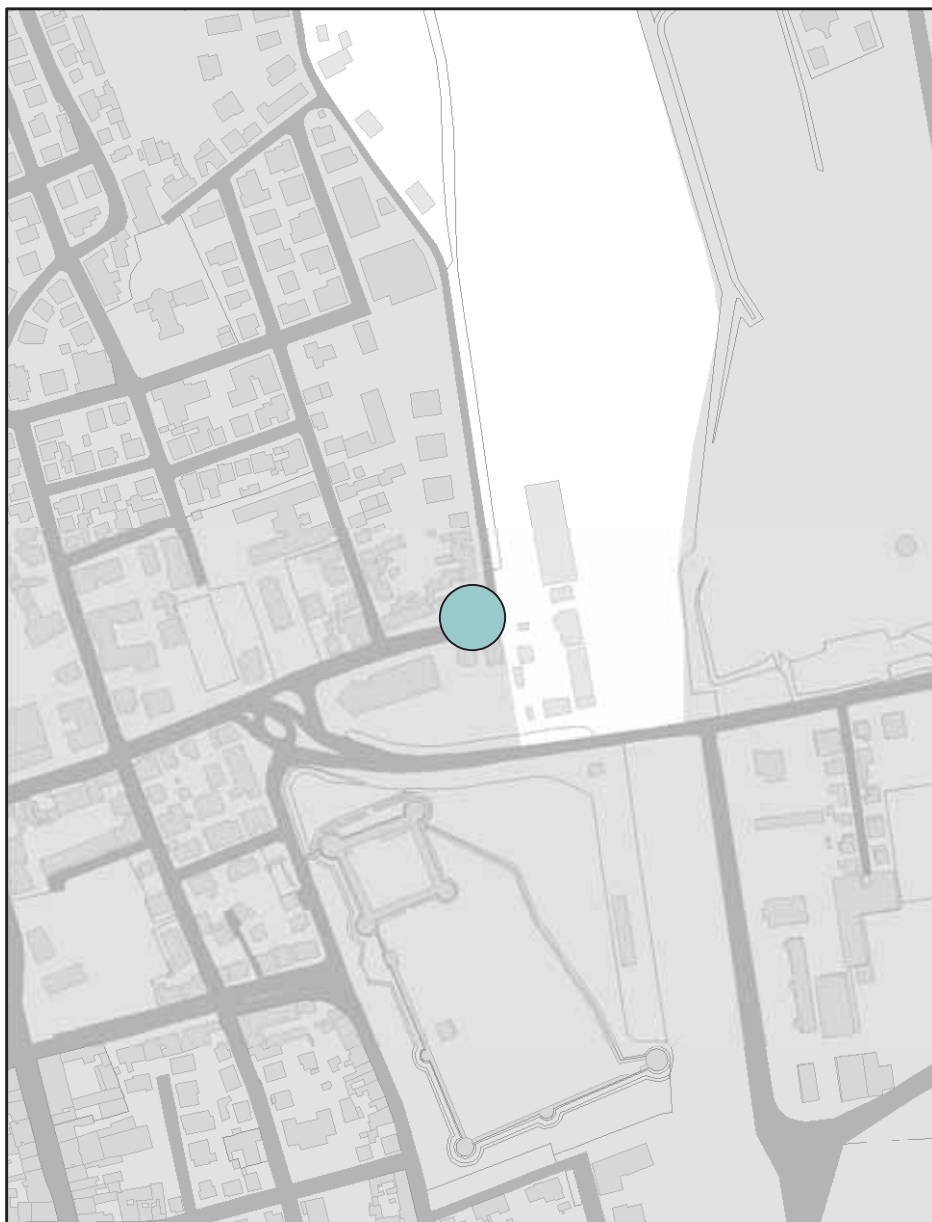
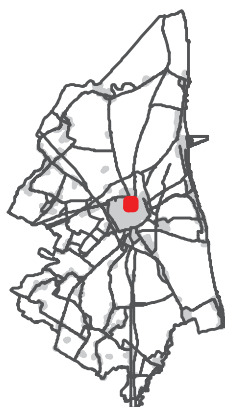
Tutelato ai sensi del Delibera della Giunta Comunale

Atto di istituzione: D.G.C. 34725/138 del 30/03/2010

RUE 10.2 - Overlay vincoli ambientali vigenti

Legenda

 Albero monumentale



Alberi monumentali da tutelare

Scala di acquisizione del dato: 1:5.000

Albero: 2 Pinus Pinea (Pino)


Ubicazione: Ravenna - Via del Mangano, 2

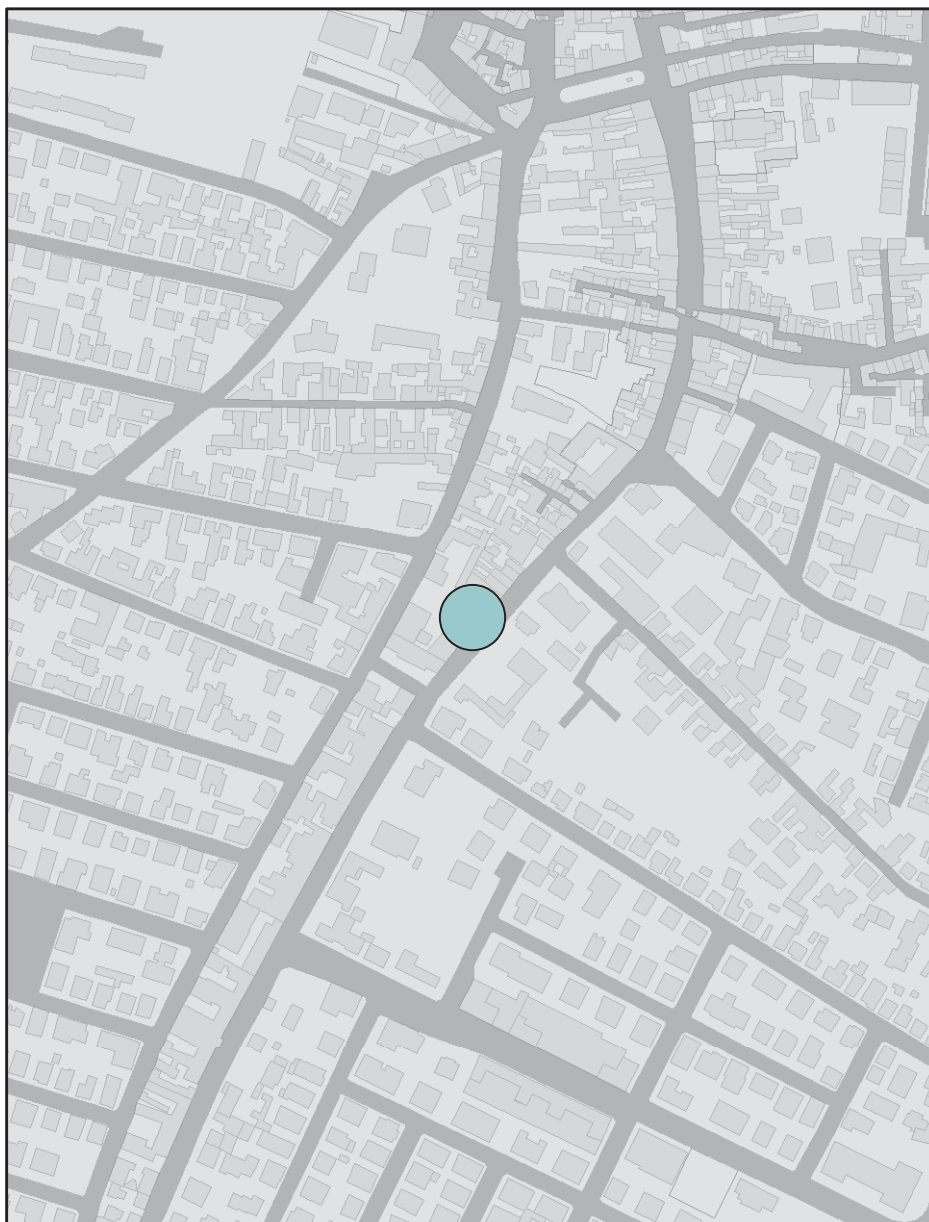
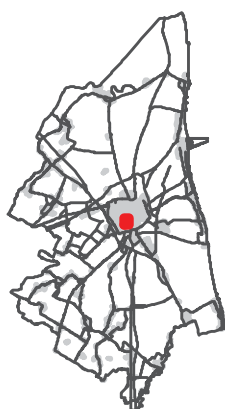
Tutelato ai sensi del Delibera della Giunta Comunale

Atto di istituzione: D.G.C. 34725/138 del 30/03/2010

RUE 10.2 - Overlay vincoli ambientali vigenti

Legenda

 Albero monumentale



Alberi monumentali da tutelare

Scala di acquisizione del dato: 1:5.000

Albero: Pinus Pinea (Pino)


Ubicazione: Ravenna - Via Ravegnana, 137

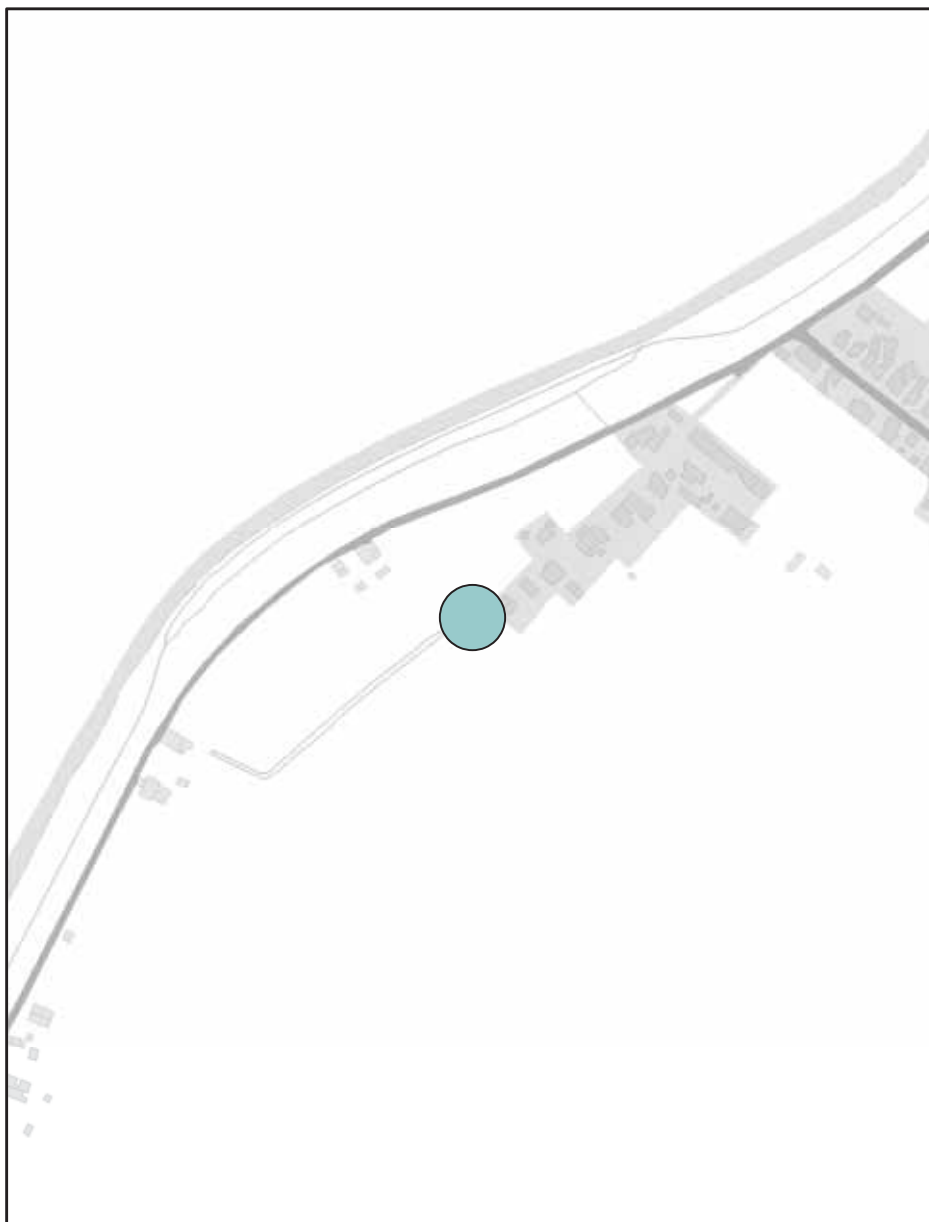
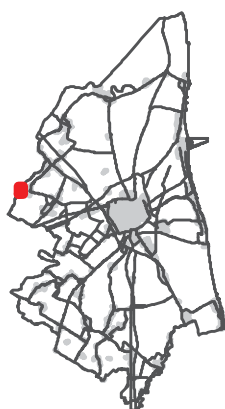
Tutelato ai sensi del Delibera della Giunta Comunale

Atto di istituzione: D.G.C. 34725/138 del 30/03/2010

RUE 10.2 - Overlay vincoli ambientali vigenti

Legenda

 Albero monumentale



Alberi monumentali da tutelare

Scala di acquisizione del dato: 1:5.000

Albero: Prunus avium (Ciliegio da frutto)


Ubicazione: Santeramo - Via Carraia Bezzi, 178

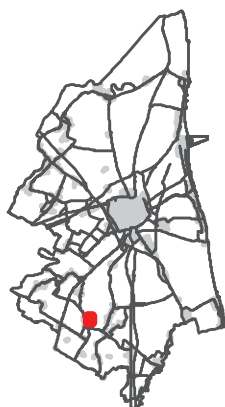
Tutelato ai sensi del Delibera della Giunta Comunale

Atto di istituzione: D.G.C. 111707/355 del 20/08/2013

RUE 10.2 - Overlay vincoli ambientali vigenti

Legenda

 Albero monumentale



Alberi monumentali da tutelare

Scala di acquisizione del dato: 1:5.000

Albero: Quercus robur (Quercia)


Ubicazione: San Pietro in Vincoli - Vicolo Santa Croce, 4

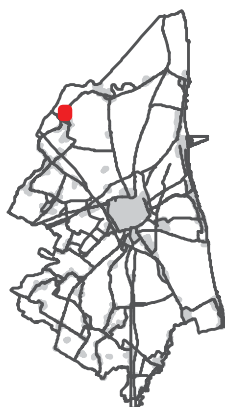
Tutelato ai sensi del Delibera della Giunta Comunale

Atto di istituzione: D.G.C. 111707/355 del 20/08/2013

RUE 10.2 - Overlay vincoli ambientali vigenti

Legenda

 Albero monumentale



Alberi monumentali da tutelare

Scala di acquisizione del dato: 1:5.000

Albero: 19 Pinus Pinea (Pino)


Ubicazione: Savarna - Via Savarna angolo Via Aratro

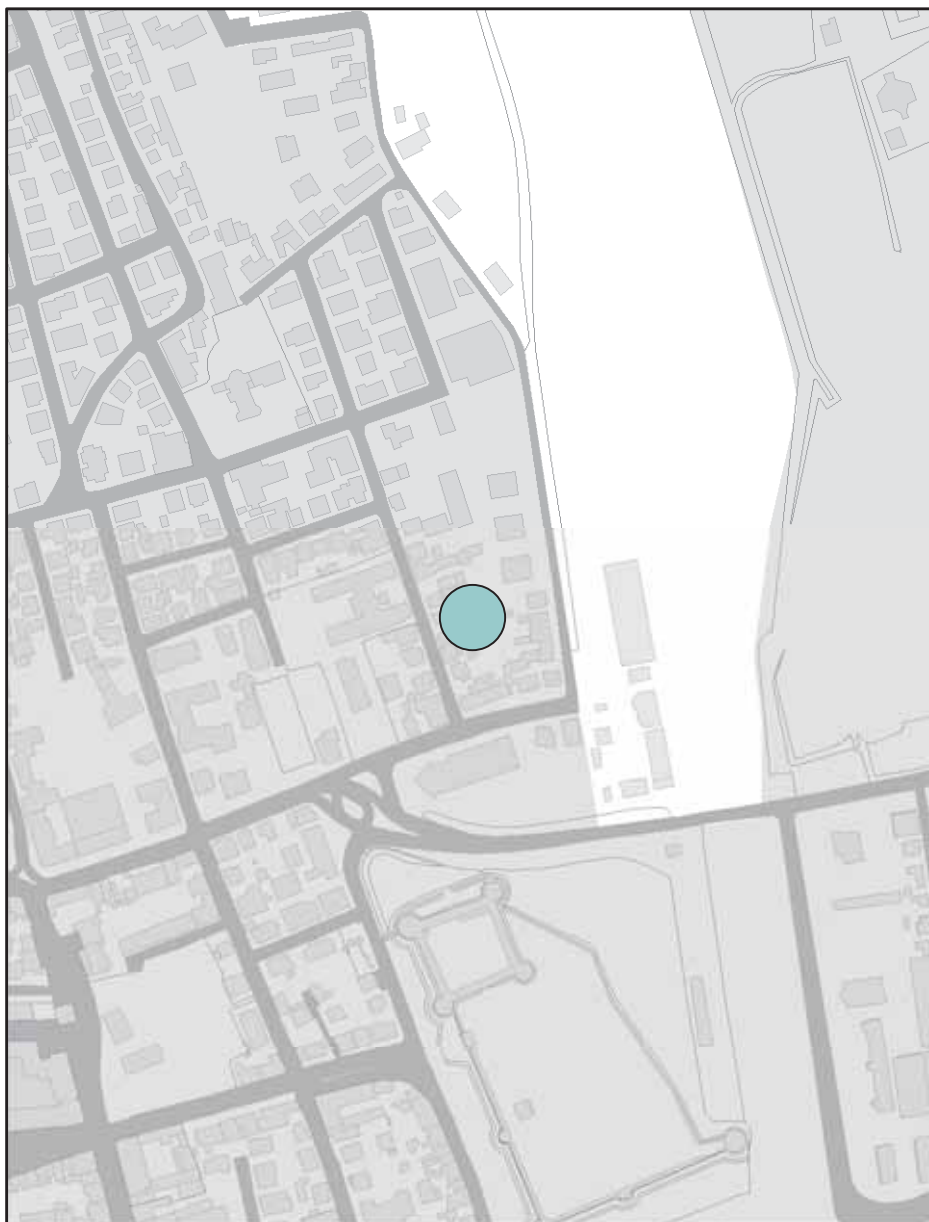
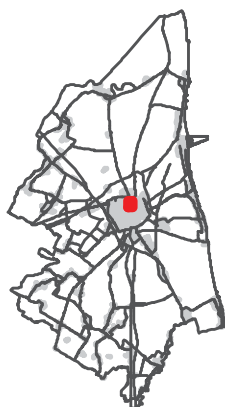
Tutelato ai sensi del Delibera della Giunta Comunale

Atto di istituzione: D.G.C. 111707/355 del 20/08/2013

RUE 10.2 - Overlay vincoli ambientali vigenti

Legenda

 Albero monumentale



Alberi monumentali da tutelare

Scala di acquisizione del dato: 1:5.000

Albero: Quercia


Ubicazione: Ravenna - Via Amalasunta, 19

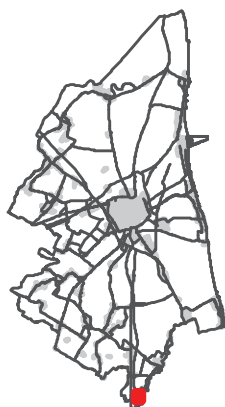
Tutelato ai sensi del Delibera della Giunta Comunale

Atto di istituzione: D.G.C. 70918/245 del 27/05/2014

RUE 10.2 - Overlay vincoli ambientali vigenti

Legenda

 Albero monumentale



Alberi monumentali da tutelare

Scala di acquisizione del dato: 1:5.000

Albero: 2 Tigli


Ubicazione: Mensa - Via Mensa, 46

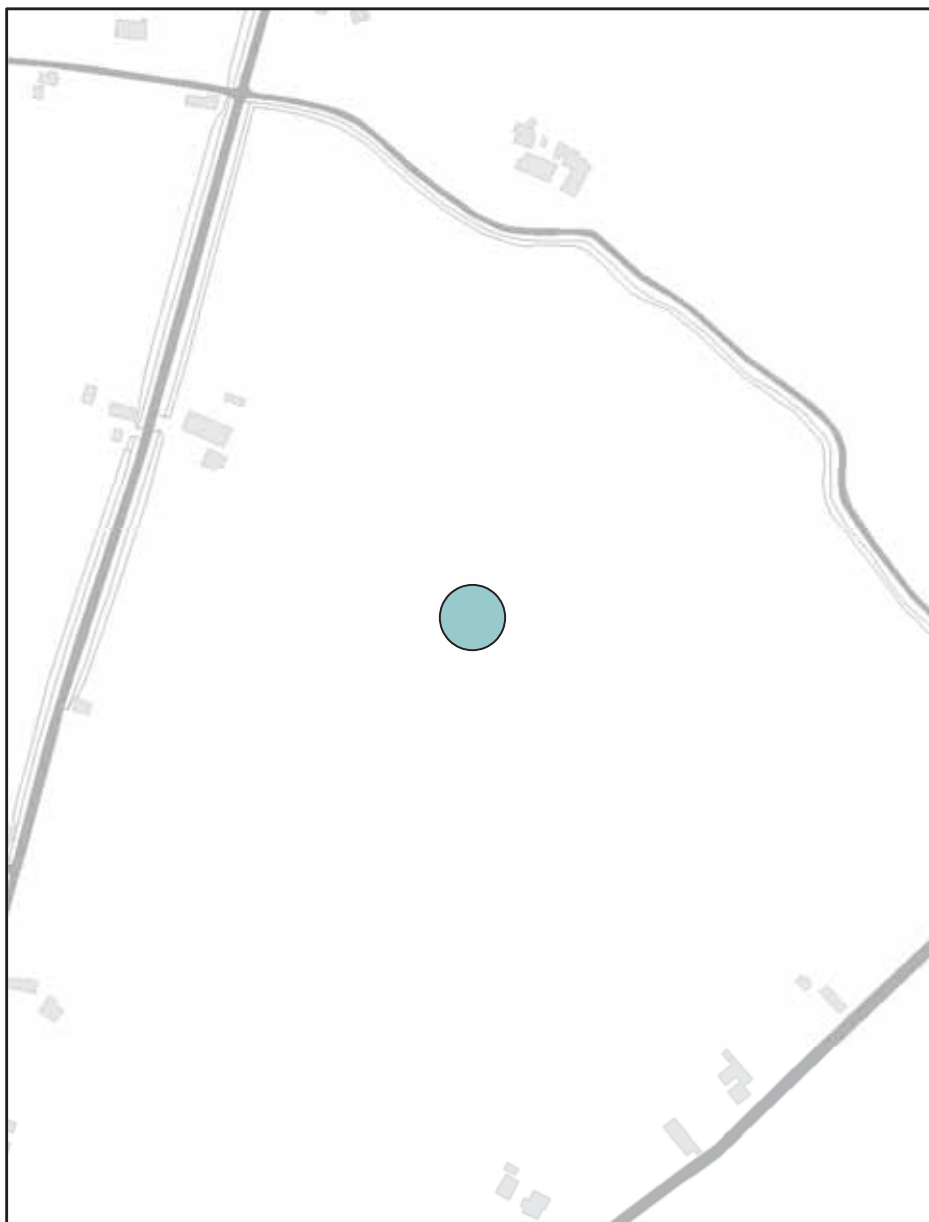
Tutelato ai sensi del Delibera della Giunta Comunale

Atto di istituzione: D.G.C. 70918/245 del 27/05/2014

RUE 10.2 - Overlay vincoli ambientali vigenti

Legenda

 Albero monumentale



Alberi monumentali da tutelare

Scala di acquisizione del dato: 1:5.000

Albero:

Ubicazione: Bastia

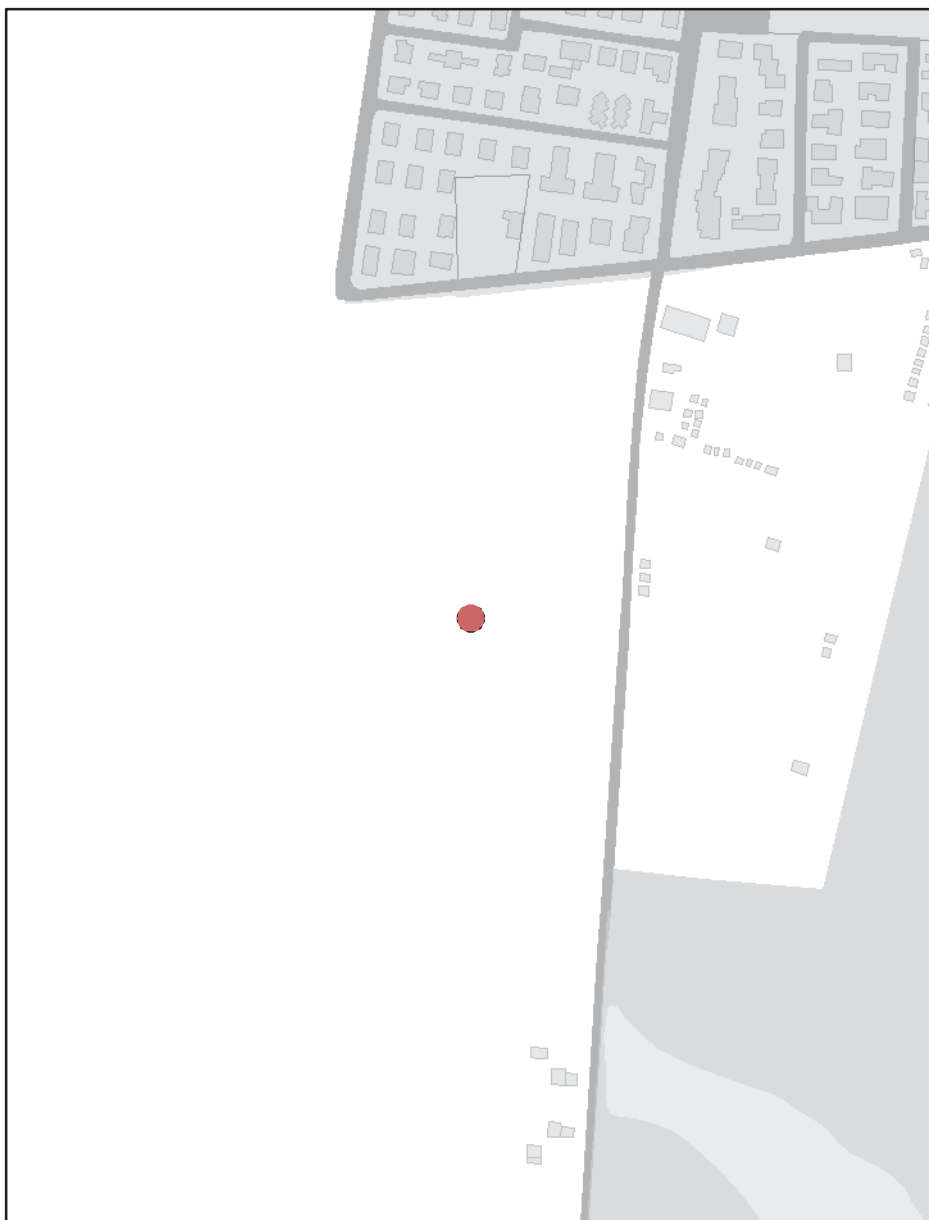
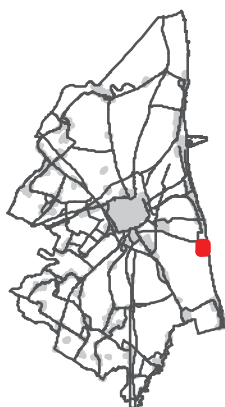
Tutelato ai sensi del Delibera della Giunta Comunale

Atto di istituzione: 2016

RUE 10.2 - Overlay vincoli ambientali vigenti

Legenda

- Aree incendiate (punti)



Aree incendiate

Scala di acquisizione del dato: 1:5.000

Incendio: Scheda incendio n. 1 del 2003

Data evento: 03/02/2003

Località: Lido di Dante

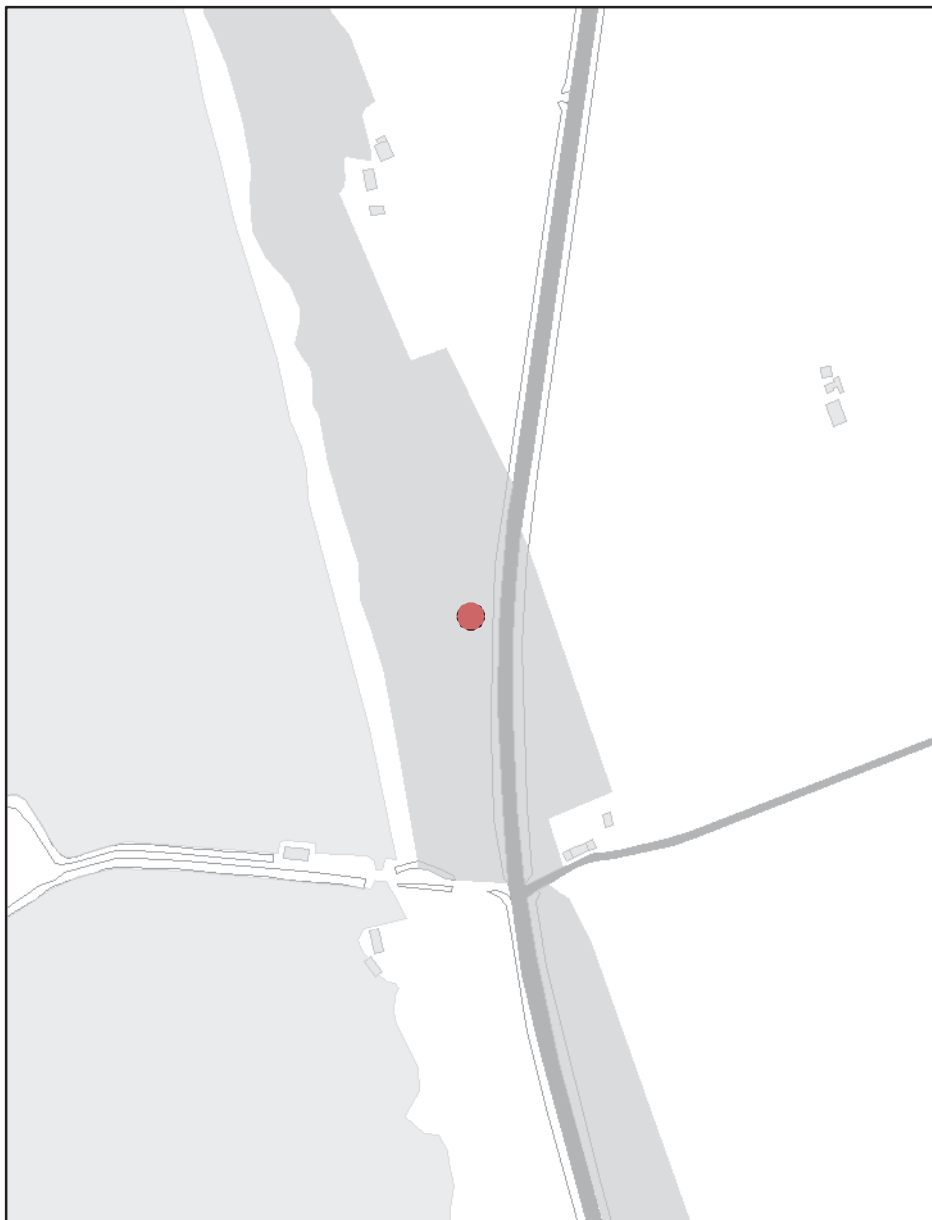
Tutelato ai sensi del L.353/2000

Atto di istituzione: D.G.C. n. 72690/338 del 29/07/2008

RUE 10.2 - Overlay vincoli ambientali vigenti

Legenda

- Aree incendiate (punti)



Aree incendiate

Scala di acquisizione del dato: 1:5.000

Incendio: Scheda incendio n. 2 del 2003

Data evento: 06/06/2003

Località: Primaro S.S. 309 Romea

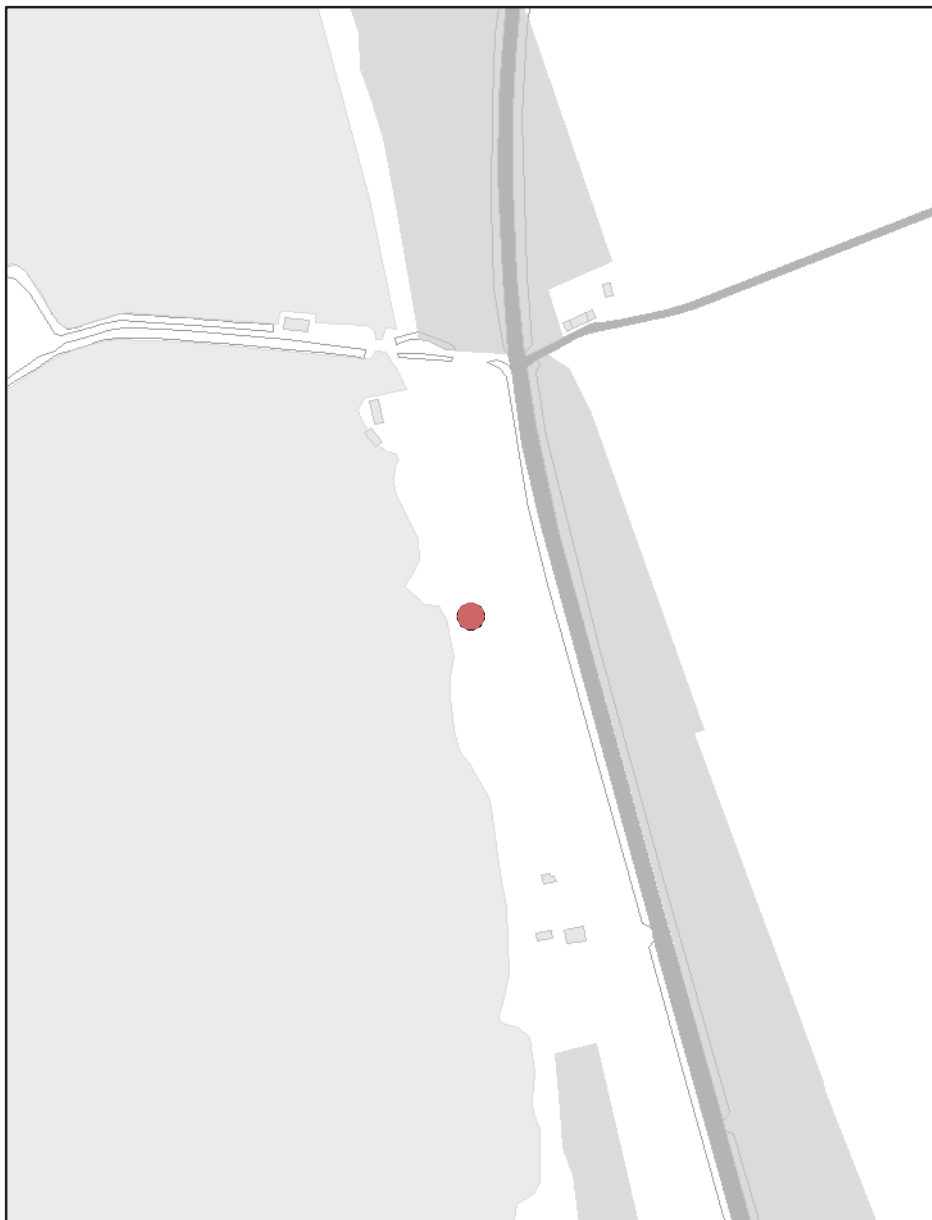
Tutelato ai sensi del L.353/2000

Atto di istituzione: D.G.C. n. 72690/338 del 29/07/2008

RUE 10.2 - Overlay vincoli ambientali vigenti

Legenda

● Aree incendiate (punti)



Aree incendiate

Scala di acquisizione del dato: 1:5.000

Incendio: Scheda incendio n. 3 del 2003

Data evento: 09/07/2003

Località: Primaro S.S. 309 Romea

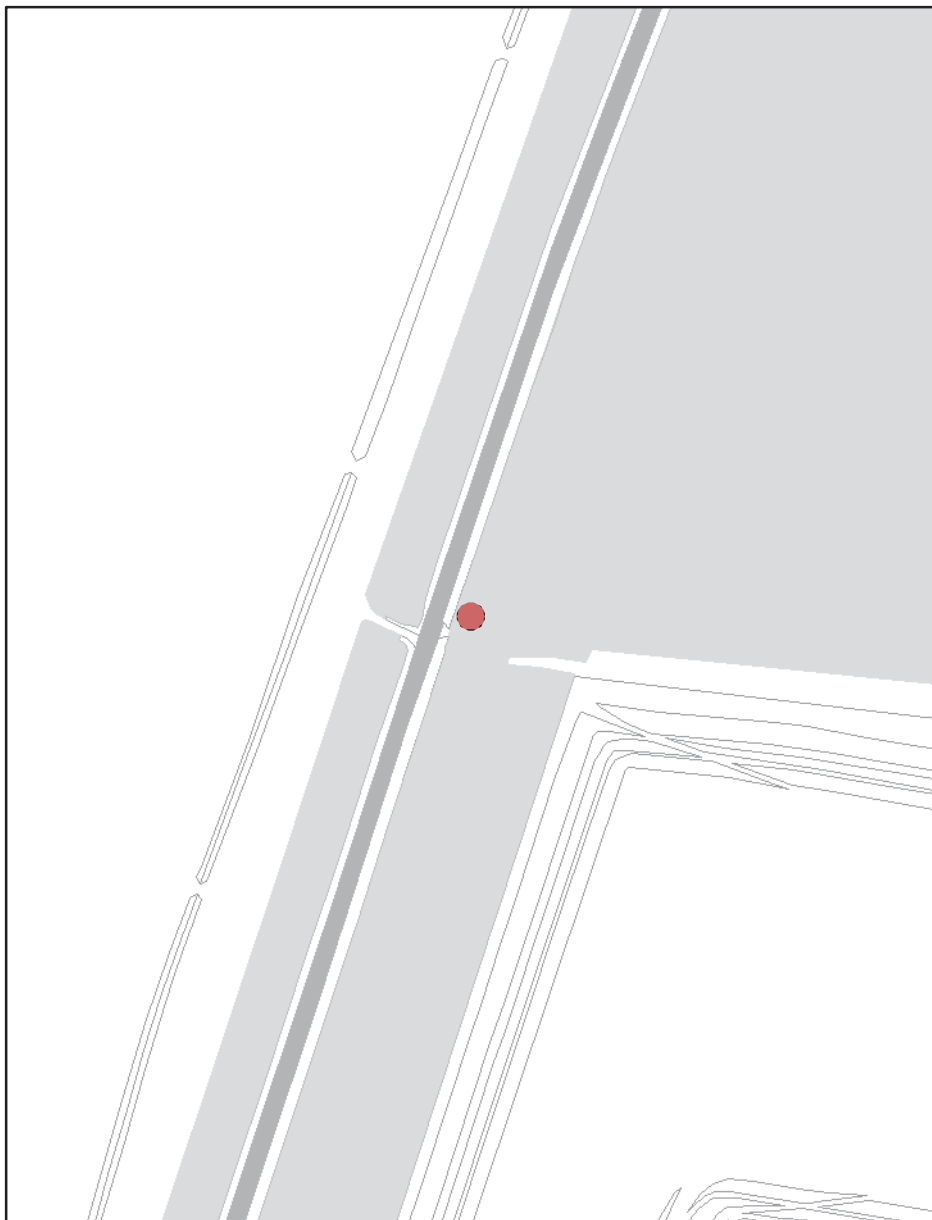
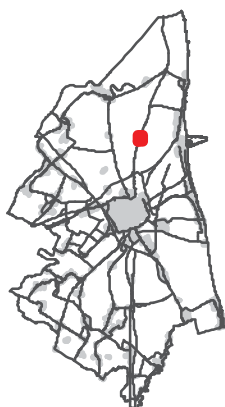
Tutelato ai sensi del L.353/2000

Atto di istituzione: D.G.C. n. 72690/338 del 29/07/2008

RUE 10.2 - Overlay vincoli ambientali vigenti

Legenda

- Aree incendiate (punti)



Aree incendiate

Scala di acquisizione del dato: 1:5.000

Incendio: Scheda incendio n. 4 del 2003

Data evento: 22/07/2003

Località: Pineta S. Vitale

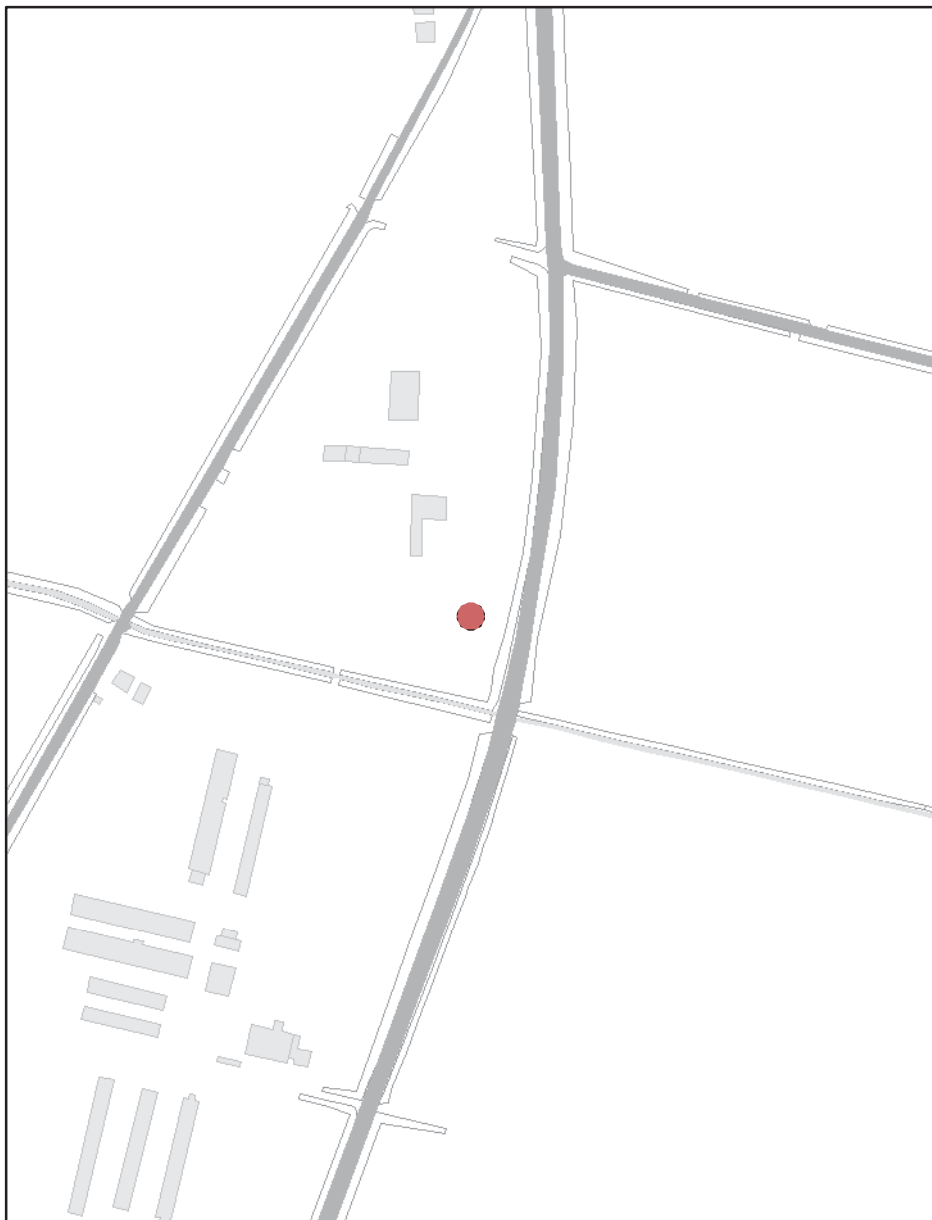
Tutelato ai sensi del L.353/2000

Atto di istituzione: D.G.C. n. 72690/338 del 29/07/2008

RUE 10.2 - Overlay vincoli ambientali vigenti

Legenda

- Aree incendiate (punti)



Aree incendiate

Scala di acquisizione del dato: 1:5.000

Incendio: Scheda incendio n. 5 del 2003

Data evento: 22/07/2003

Località: Mandriole

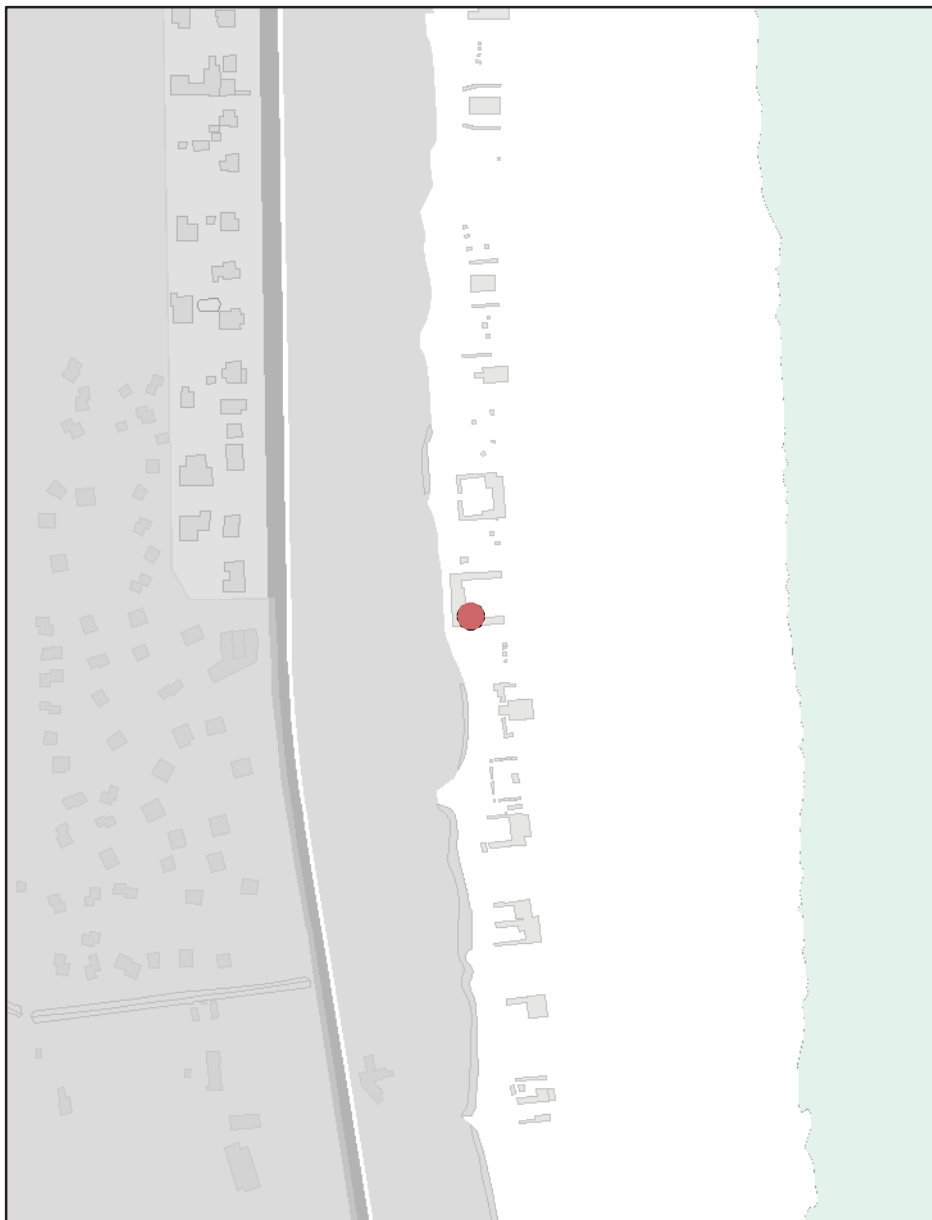
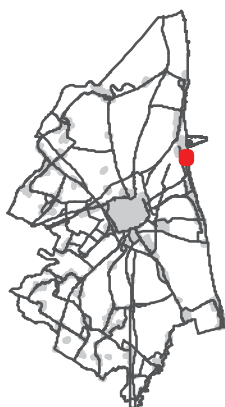
Tutelato ai sensi del L.353/2000

Atto di istituzione: D.G.C. n. 72690/338 del 29/07/2008

RUE 10.2 - Overlay vincoli ambientali vigenti

Legenda

- Aree incendiate (punti)



Aree incendiate

Scala di acquisizione del dato: 1:5.000

Incendio: Scheda incendio n. 6 del 2003

Data evento: 13/08/2003

Località: Marina di Ravenna - Riserva Naturale

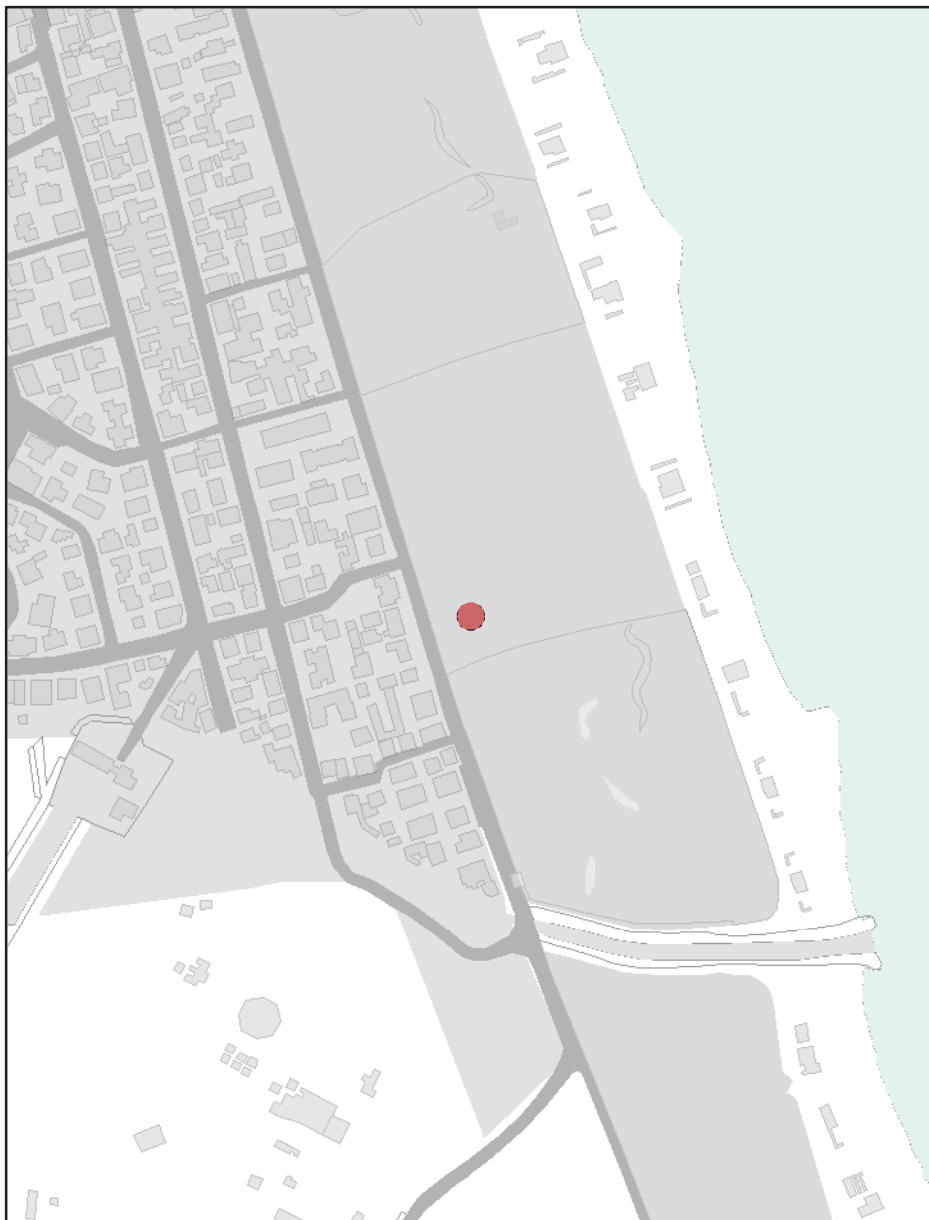
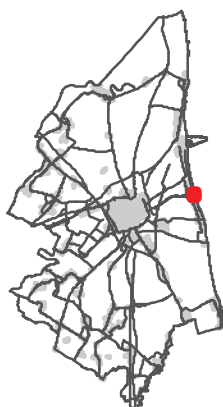
Tutelato ai sensi del L.353/2000

Atto di istituzione: D.G.C. n. 72690/338 del 29/07/2008

RUE 10.2 - Overlay vincoli ambientali vigenti

Legenda

- Aree incendiate (punti)



Aree incendiate

Scala di acquisizione del dato: 1:5.000

Incendio: Scheda incendio n. 7 del 2003

Data evento: 19/08/2003

Località: Punta Marina - Riserva Naturale

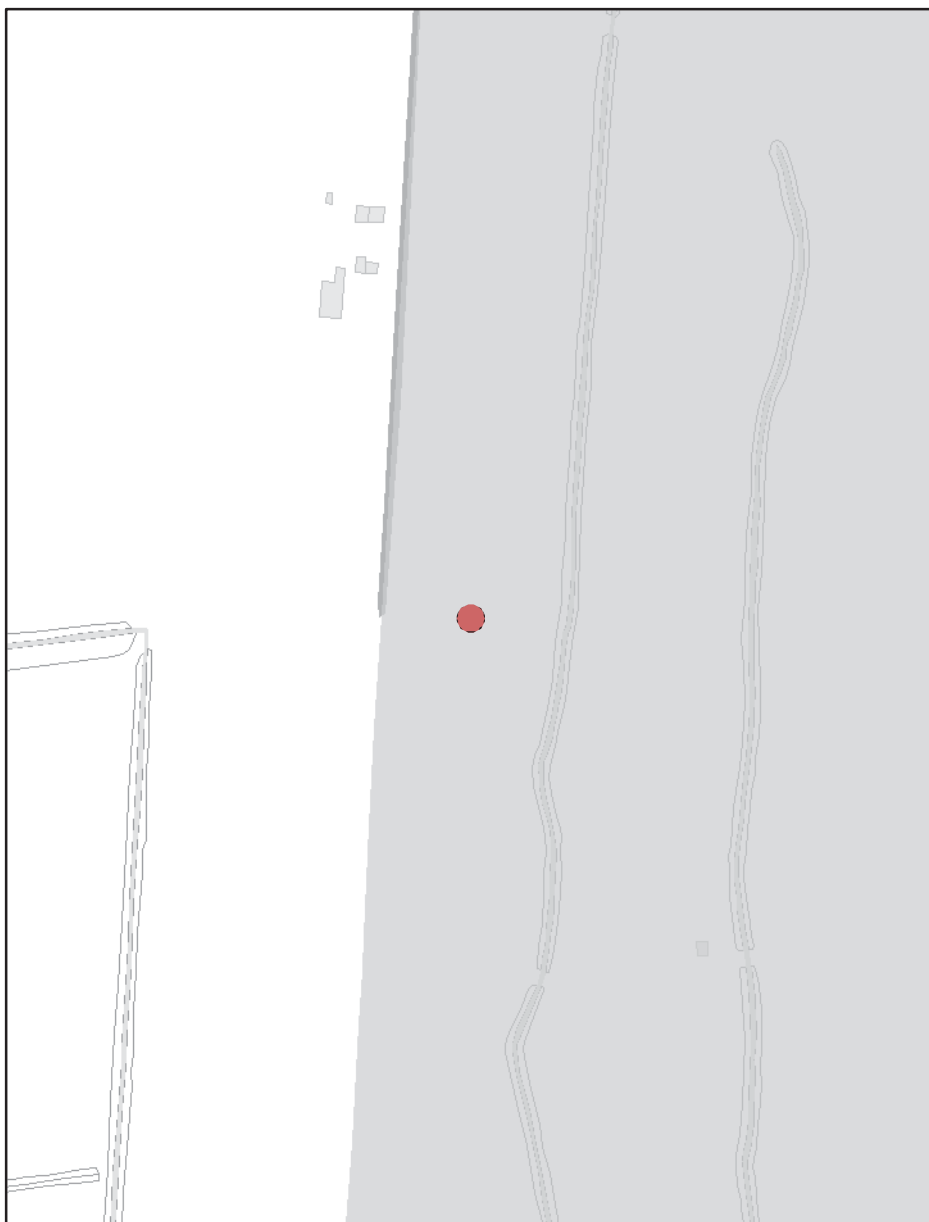
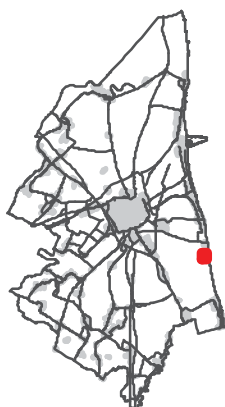
Tutelato ai sensi del L.353/2000

Atto di istituzione: D.G.C. n. 72690/338 del 29/07/2008

RUE 10.2 - Overlay vincoli ambientali vigenti

Legenda

● Aree incendiate (punti)



Aree incendiate

Scala di acquisizione del dato: 1:5.000

Incendio: Scheda incendio n. 1 del 2004

Data evento: 14/07/2004

Località: Lido di Dante - Riserva Naturale Ramazzotti

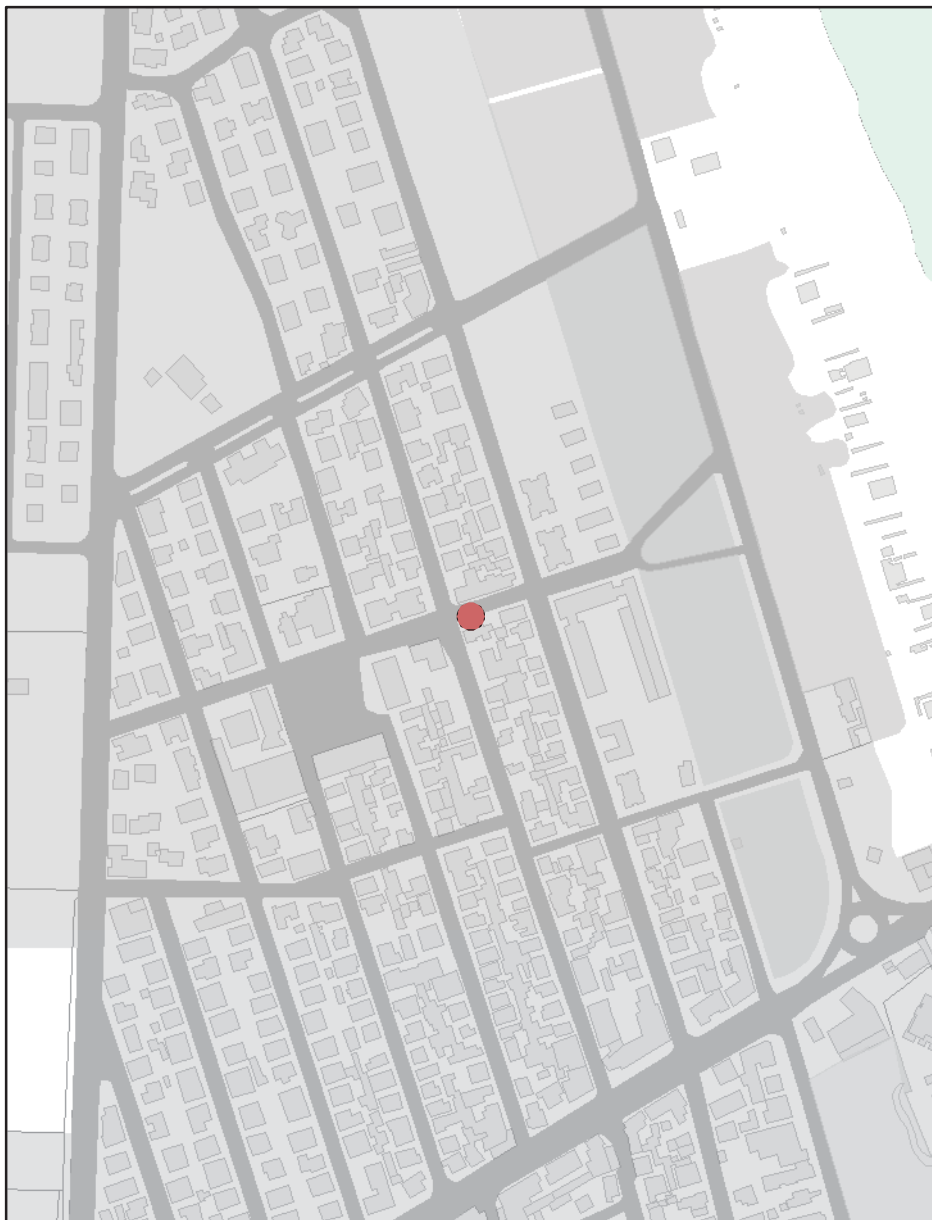
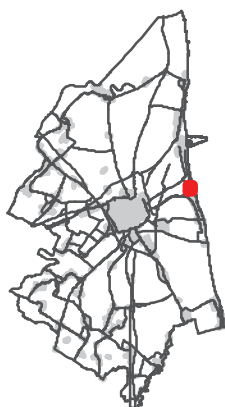
Tutelato ai sensi del L.353/2000

Atto di istituzione: D.G.C. n. 72690/338 del 29/07/2008

RUE 10.2 - Overlay vincoli ambientali vigenti

Legenda

- Aree incendiate (punti)



Aree incendiate

Scala di acquisizione del dato: 1:5.000

Incendio: Scheda incendio n. 2 del 2004

Data evento: 19/08/2004

Località: Punta Marina - Riserva Naturale Pineta di RA

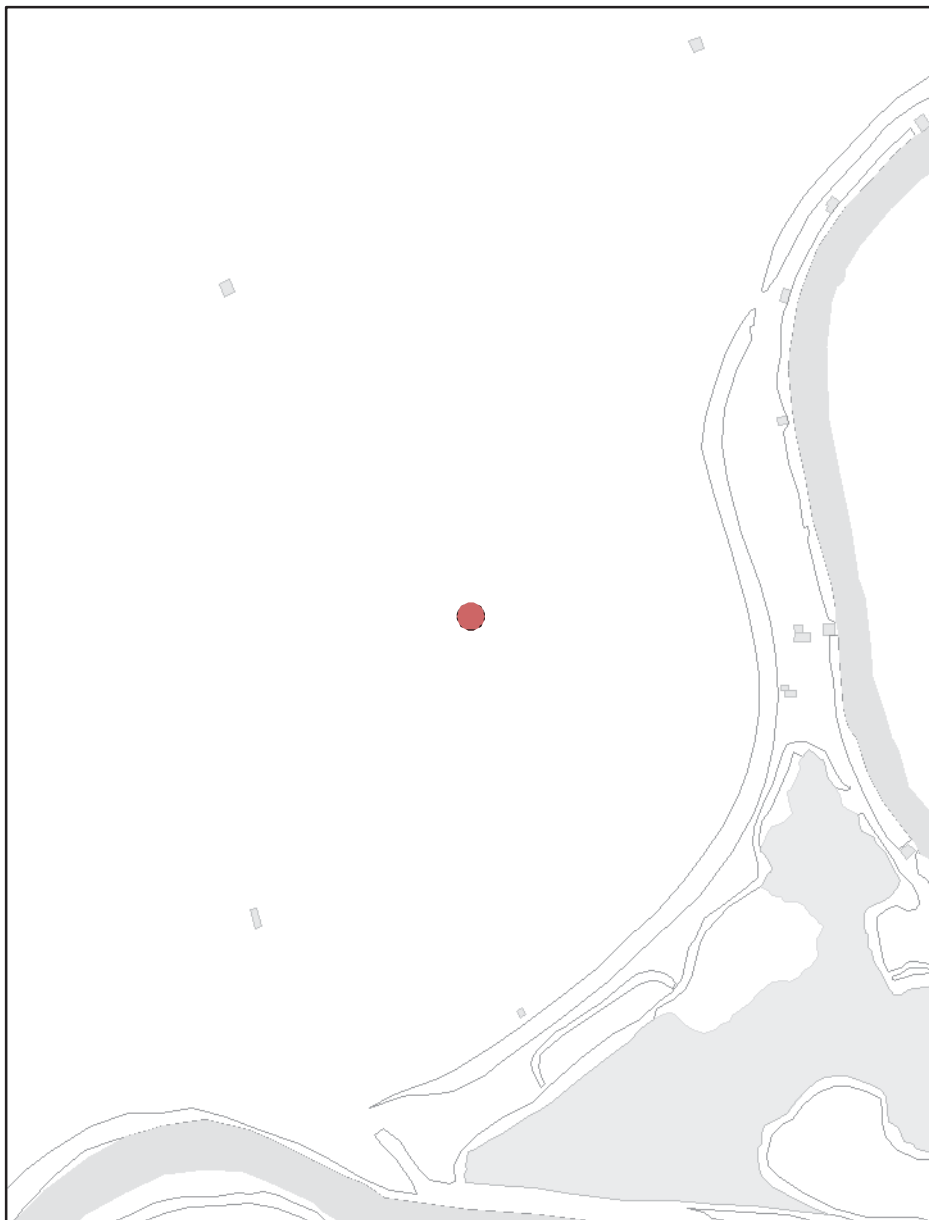
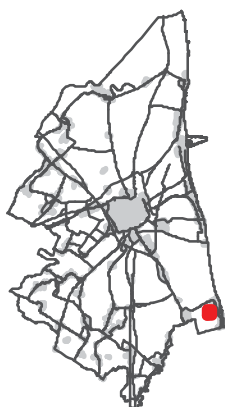
Tutelato ai sensi del L.353/2000

Atto di istituzione: D.G.C. n. 72690/338 del 29/07/2008

RUE 10.2 - Overlay vincoli ambientali vigenti

Legenda

● Aree incendiate (punti)



Aree incendiate

Scala di acquisizione del dato: 1:5.000

Incendio: Scheda incendio n. 3 del 2004

Data evento: 02/09/2004

Località: Lido di Classe - Riserva Naturale Pineta di RA


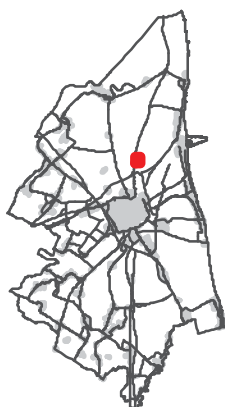
Tutelato ai sensi del L.353/2000

Atto di istituzione: D.G.C. n. 72690/338 del 29/07/2008

RUE 10.2 - Overlay vincoli ambientali vigenti

Legenda

● Aree incendiate (punti)



Aree incendiate

Scala di acquisizione del dato: 1:5.000

Incendio: Scheda incendio n. 4 del 2004

Data evento: 31/08/2004

Località: S.S. 309 Romea nord

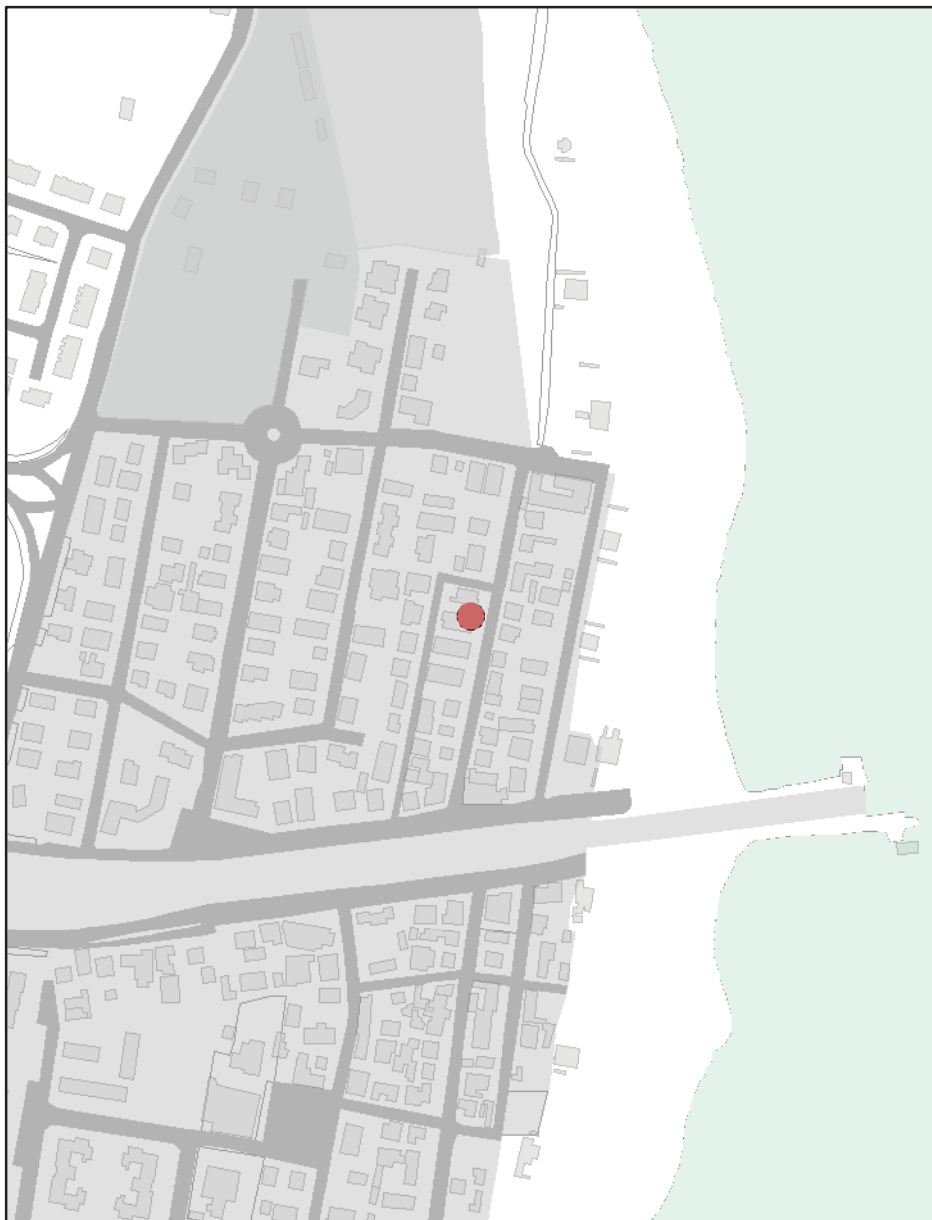
Tutelato ai sensi del L.353/2000

Atto di istituzione: D.G.C. n. 72690/338 del 29/07/2008

RUE 10.2 - Overlay vincoli ambientali vigenti

Legenda

- Aree incendiate (punti)



Aree incendiate

Scala di acquisizione del dato: 1:5.000

Incendio: Scheda incendio n. 1 del 2006

Data evento: 21/05/2006

Località: Casalborsetti

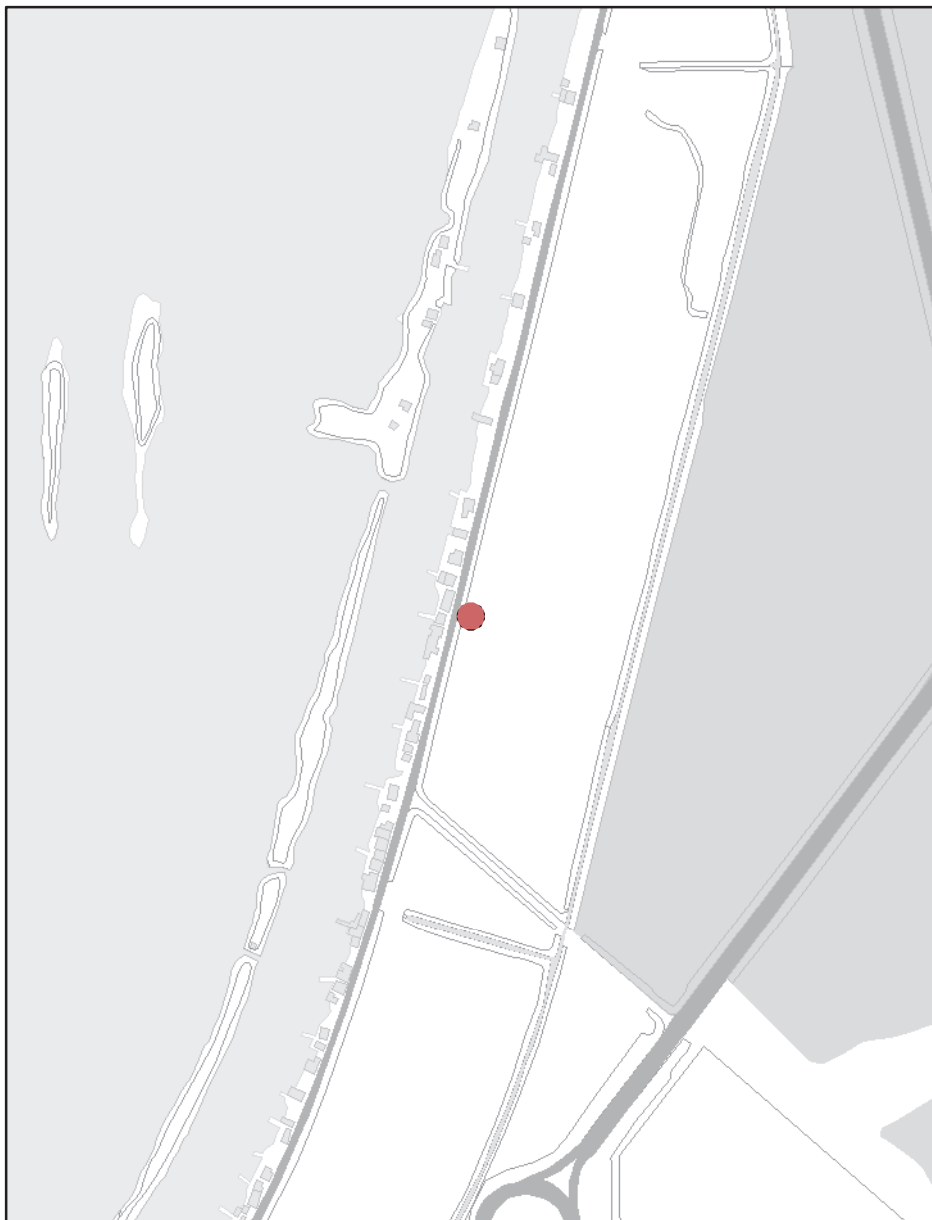
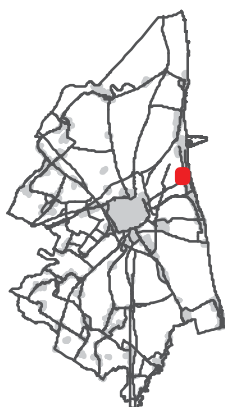
Tutelato ai sensi del L.353/2000

Atto di istituzione: D.G.C. n. 72690/338 del 29/07/2008

RUE 10.2 - Overlay vincoli ambientali vigenti

Legenda

- Aree incendiate (punti)



Aree incendiate

Scala di acquisizione del dato: 1:5.000

Incendio: Scheda incendio n. 4 del 2006

Data evento: 19/06/2006

Località: Marina di Ravenna - Ris.Naturale Sez. Piomboni

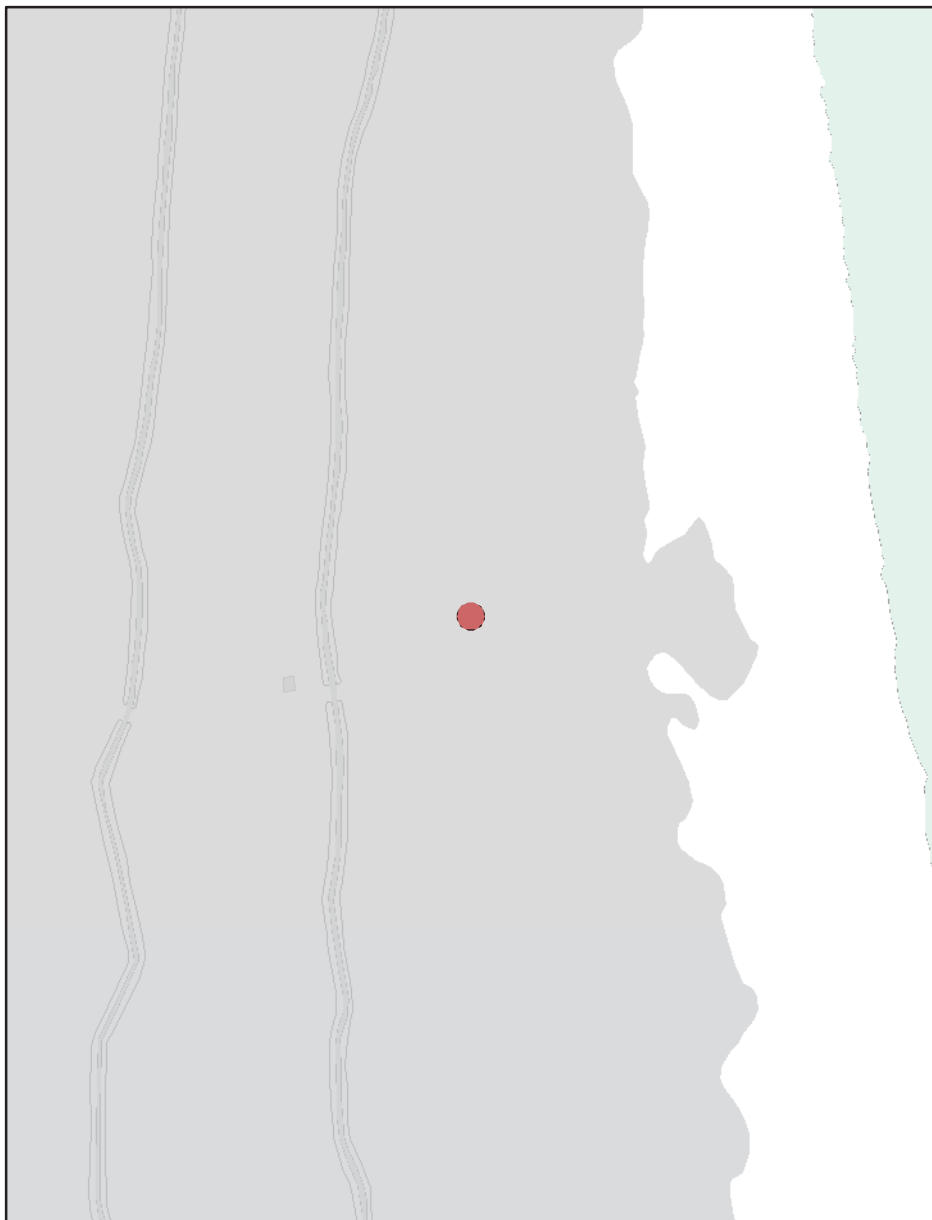
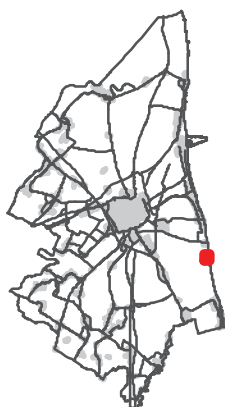
Tutelato ai sensi del L.353/2000

Atto di istituzione: D.G.C. n. 72690/338 del 29/07/2008

RUE 10.2 - Overlay vincoli ambientali vigenti

Legenda

- Aree incendiate (punti)



Aree incendiate

Scala di acquisizione del dato: 1:5.000

Incendio: Scheda incendio n. 6 del 2006

Data evento: 22/09/2006


Località: Lido di Dante - Riserva Nat. Sez. Ramazzotti

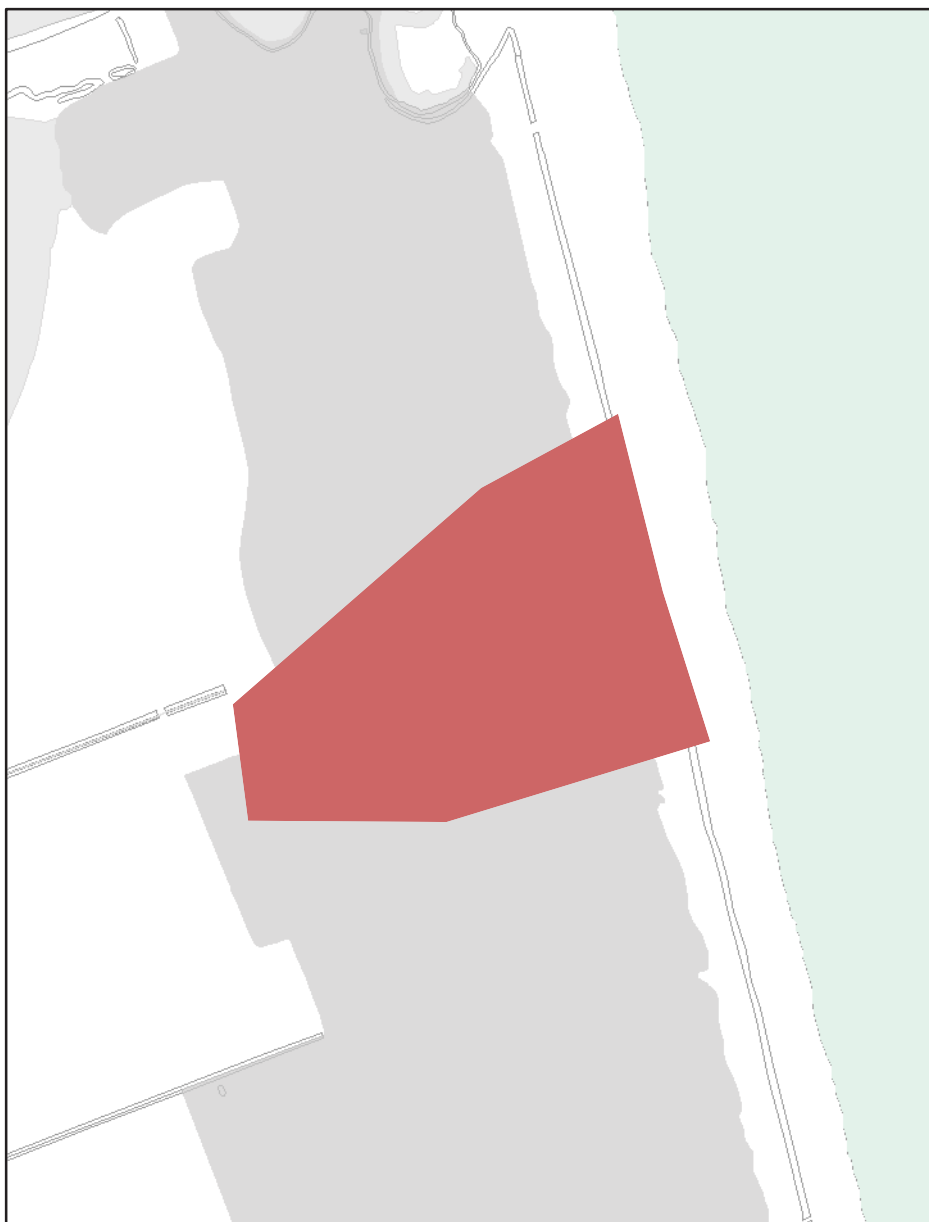
Tutelato ai sensi del L.353/2000

Atto di istituzione: D.G.C. n. 72690/338 del 29/07/2008

RUE 10.2 - Overlay vincoli ambientali vigenti

Legenda

 Aree incendiate (zone)



Area incendiata antecedente al 2003, non presente nel catasto incendi.

Scala di acquisizione del dato: 1:5.000

Incendio: -

Data evento: -

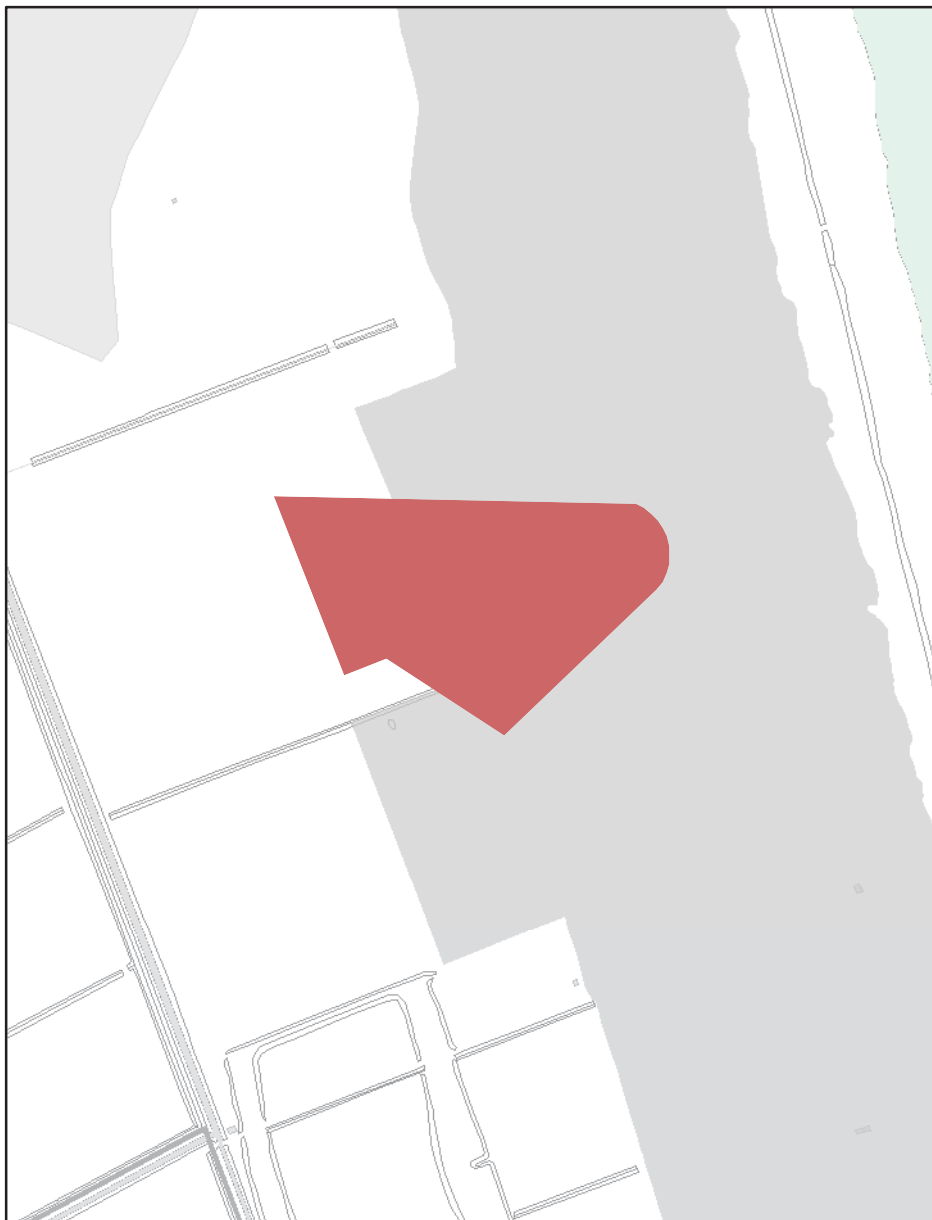
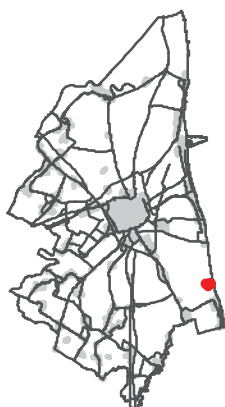
Località: Ortazzo

Tutelato ai sensi del L.353/2000

Atto di istituzione: -

RUE 10.2 - Overlay vincoli ambientali vigenti

Legenda

 Aree incendiate (zone)

Area incendiata antecedente al 2003, non presente nel catasto incendi.

Scala di acquisizione del dato: 1:5.000

Incendio: -

Data evento: -

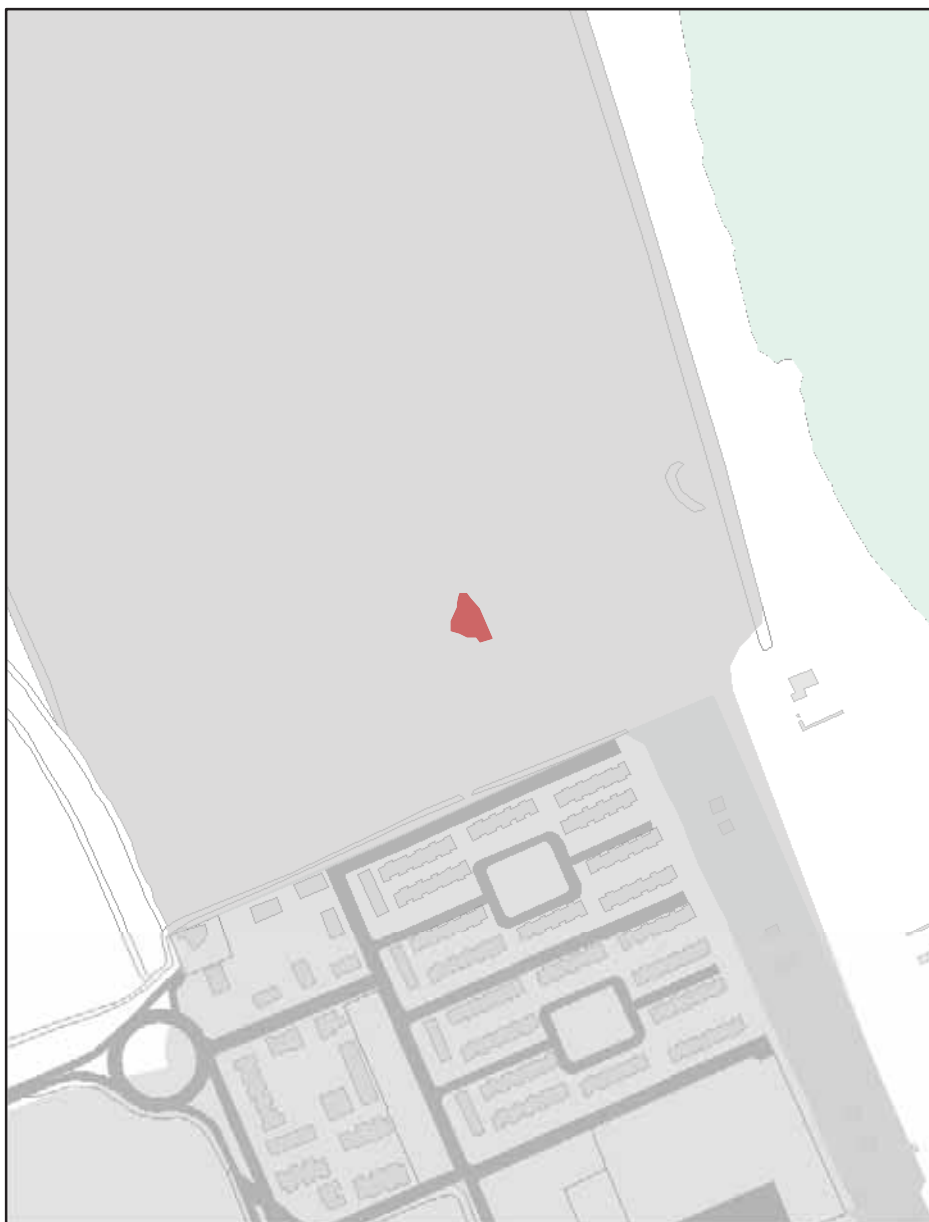
Località: Ortazzo

Tutelato ai sensi del L.353/2000

Atto di istituzione: -

RUE 10.2 - Overlay vincoli ambientali vigenti

Legenda

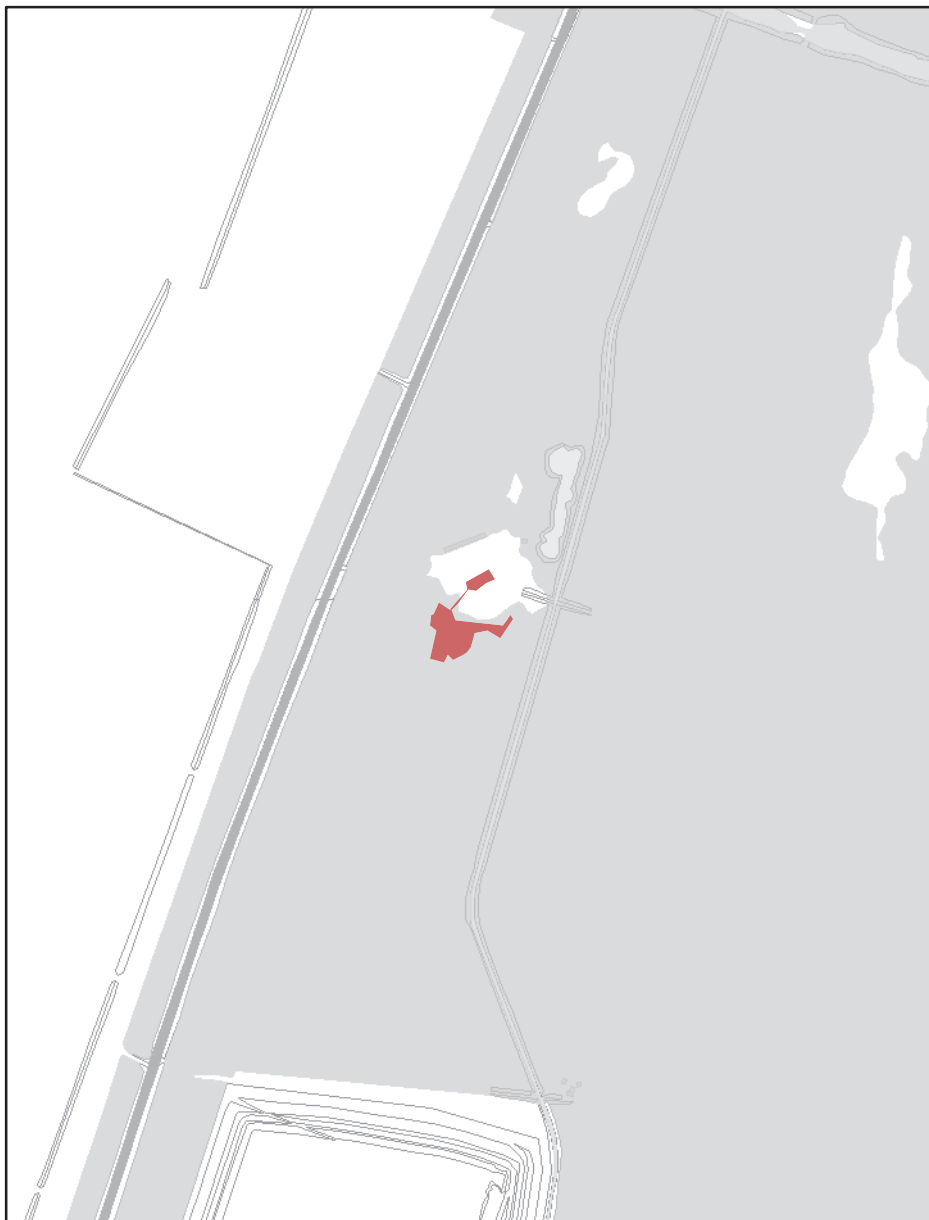
 Aree incendiate (zone)

Aree incendiate

Scala di acquisizione del dato: 1:5.000**Incendio:** Scheda incendio n. 1 del 2005**Data evento:** 07/05/2005**Località:** Lido di Classe - Tenuta immobiliare**Tutelato ai sensi del** L.353/2000**Atto di istituzione:** Deliberazione di Giunta Comunale n. 72690/338 del 29/07/2008

RUE 10.2 - Overlay vincoli ambientali vigenti

Legenda

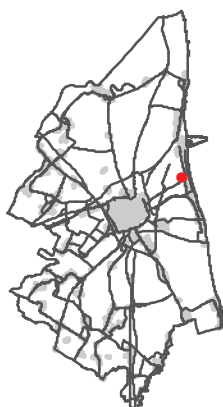
 Aree incendiate (zone)

Aree incendiate

Scala di acquisizione del dato: 1:5.000**Incendio:** Scheda incendio n. 2 del 2005**Data evento:** 29/05/2005**Località:** Pineta S.Vitale - Parco Il giugno**Tutelato ai sensi del** L.353/2000**Atto di istituzione:** Deliberazione di Giunta Comunale n. 72690/338 del 29/07/2008

RUE 10.2 - Overlay vincoli ambientali vigenti

Legenda


 Aree incendiate (zone)

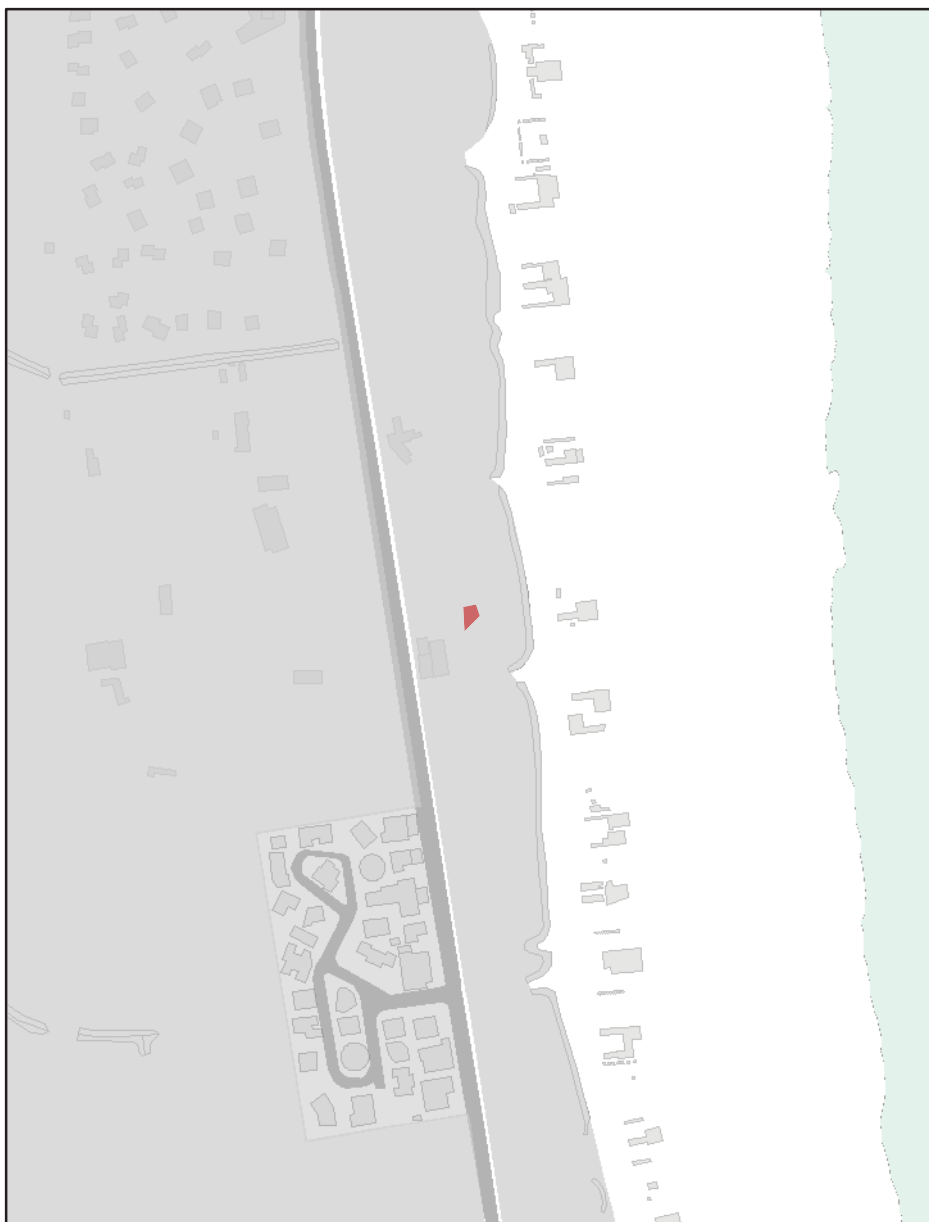
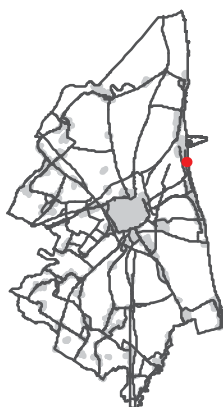
Aree incendiate

Scala di acquisizione del dato: 1:5.000**Incendio:** Scheda incendio n. 3 del 2005**Data evento:** 28/06/2005**Località:** Marina di Ravenna - Pineta comunale**Tutelato ai sensi del** L.353/2000**Atto di istituzione:** Deliberazione di Giunta Comunale n. 72690/338 del 29/07/2008

RUE 10.2 - Overlay vincoli ambientali vigenti

Legenda

 Aree incendiate (zone)



Aree incendiate

Scala di acquisizione del dato: 1:5.000

Incendio: Scheda incendio n. 4 del 2005

Data evento: 29/06/2005


Località: Marina di Ravenna - Ris naturale Pineta RA

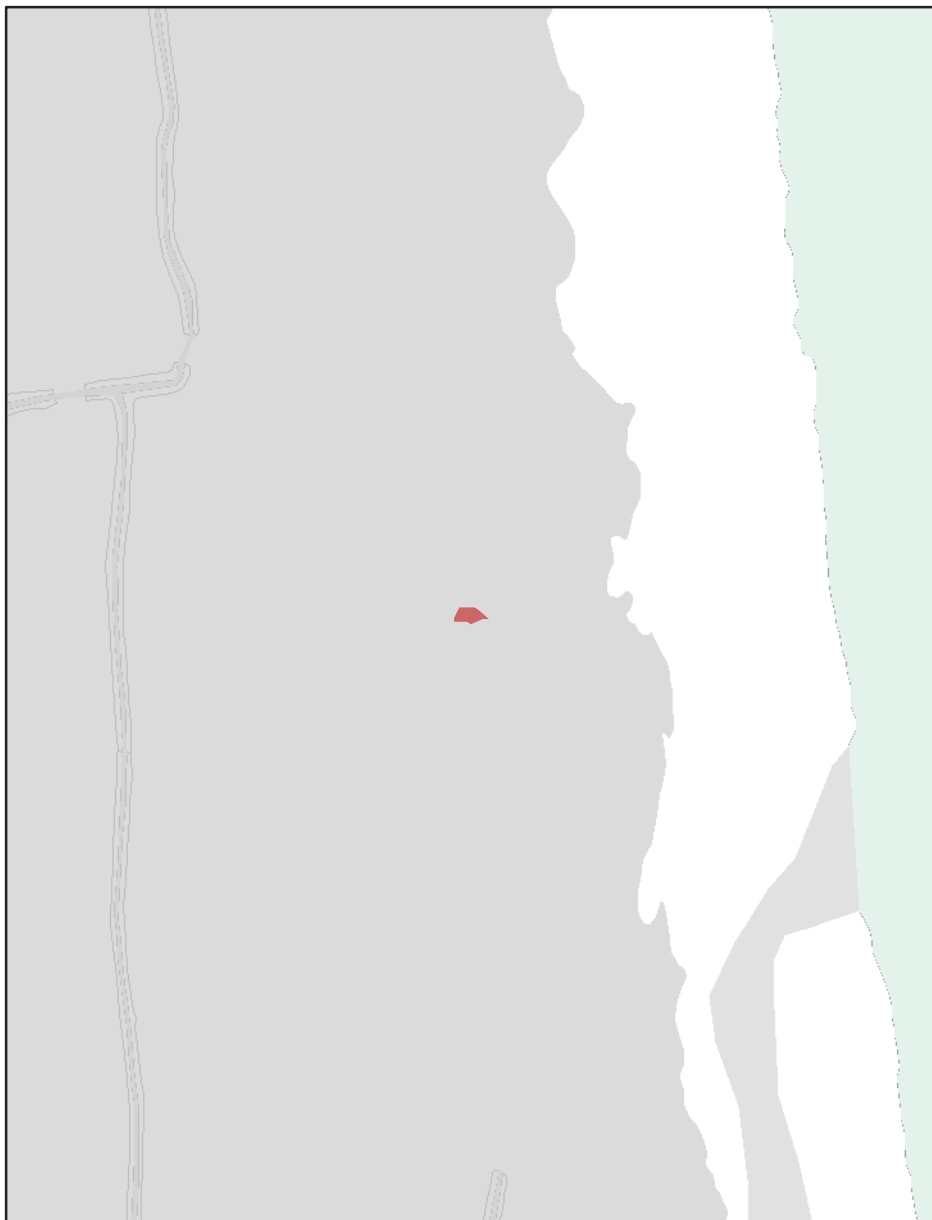
Tutelato ai sensi del L.353/2000

Atto di istituzione: Deliberazione di Giunta Comunale n. 72690/338 del 29/07/2008

RUE 10.2 - Overlay vincoli ambientali vigenti

Legenda

 Aree incendiate (zone)



Aree incendiate

Scala di acquisizione del dato: 1:5.000

Incendio: Scheda incendio n. 5 del 2005

Data evento: 14/08/2005


Località: Lido di Dante - Ris naturale Ramazzotti

Tutelato ai sensi del L.353/2000

Atto di istituzione: Deliberazione di Giunta Comunale n. 72690/338 del 29/07/2008

RUE 10.2 - Overlay vincoli ambientali vigenti

Legenda


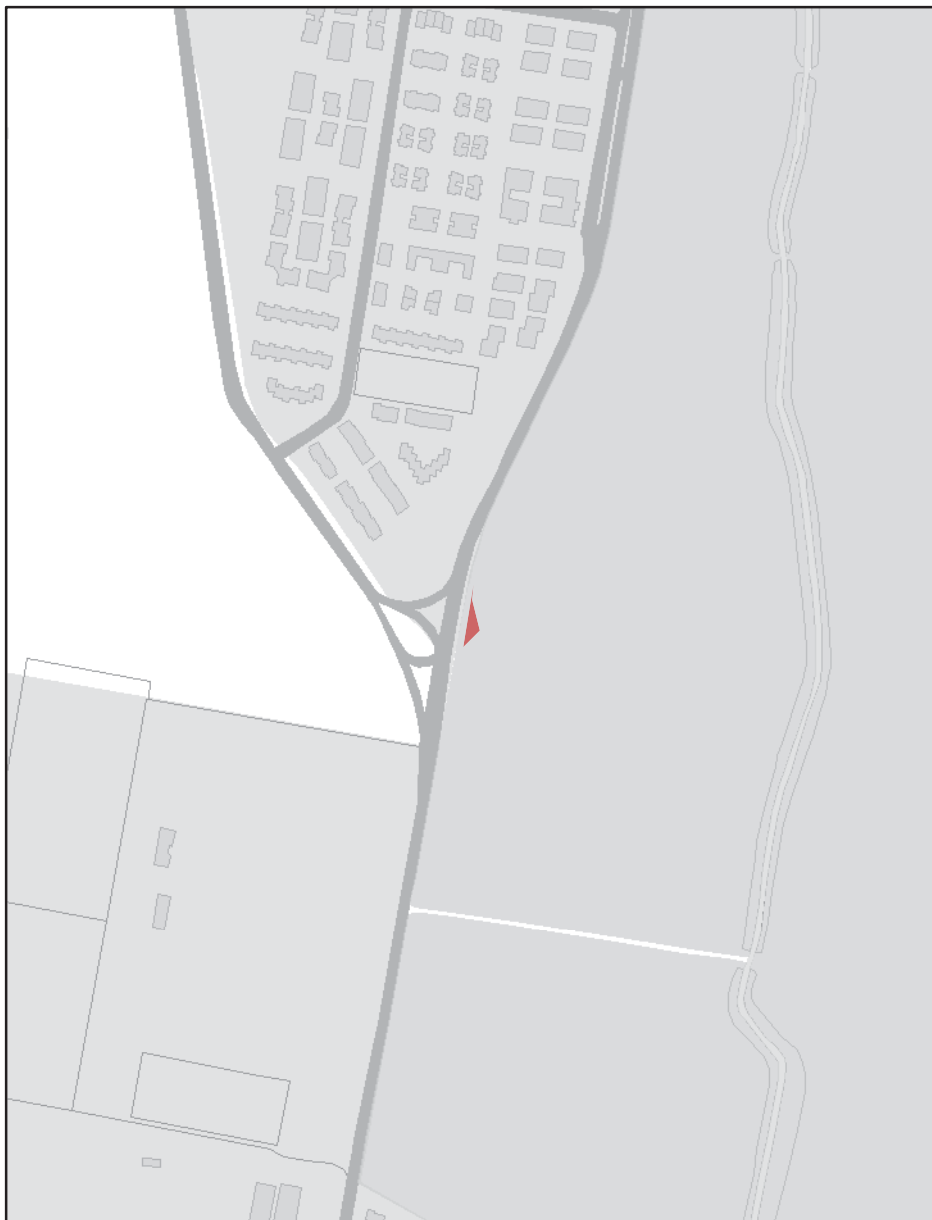
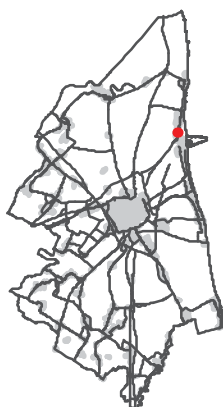
 Aree incendiate (zone)

Aree incendiate

Scala di acquisizione del dato: 1:5.000**Incendio:** Scheda incendio n. 2 del 2006**Data evento:** 21/05/2006**Località:** Casalborsetti**Tutelato ai sensi del** L.353/2000**Atto di istituzione:** Deliberazione di Giunta Comunale n. 72690/338 del 29/07/2008

RUE 10.2 - Overlay vincoli ambientali vigenti

Legenda

 Aree incendiate (zone)

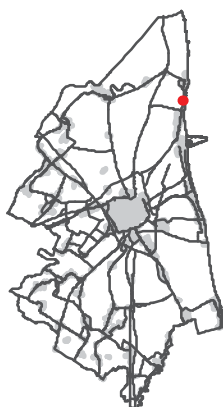
Aree incendiate

Scala di acquisizione del dato: 1:5.000**Incendio:** Scheda incendio n. 3 del 2006**Data evento:** 21/05/2006**Località:** Marina Romea**Tutelato ai sensi del** L.353/2000**Atto di istituzione:** Deliberazione di Giunta Comunale n. 72690/338 del 29/07/2008

RUE 10.2 - Overlay vincoli ambientali vigenti

Legenda

 Aree incendiate (zone)



Aree incendiate

Scala di acquisizione del dato: 1:5.000

Incendio: Scheda incendio n. 5 del 2006

Data evento: 17/07/2006

Località: Casalborsetti

Tutelato ai sensi del L.353/2000

Atto di istituzione: Deliberazione di Giunta Comunale n. 72690/338 del 29/07/2008

RUE 10.2 - Overlay vincoli ambientali vigenti

Legenda

 Aree incendiate (zone)

Aree incendiate

Scala di acquisizione del dato: 1:5.000**Incendio:** Scheda incendio n. 12 del 2007**Data evento:** 04/07/2007**Località:** Pineta S.Vitale - S.S. Romea km 2**Tutelato ai sensi del** L.353/2000**Atto di istituzione:** Deliberazione di Giunta Comunale n. 72690/338 del 29/07/2008

RUE 10.2 - Overlay vincoli ambientali vigenti

Legenda

 Aree incendiate (zone)



Aree incendiate

Scala di acquisizione del dato: 1:5.000

Incendio: Scheda incendio n. 11 del 2007

Data evento: 04/07/2007


Località: Pineta S.Vitale - S.S. Romea Nord km 2,6 circa

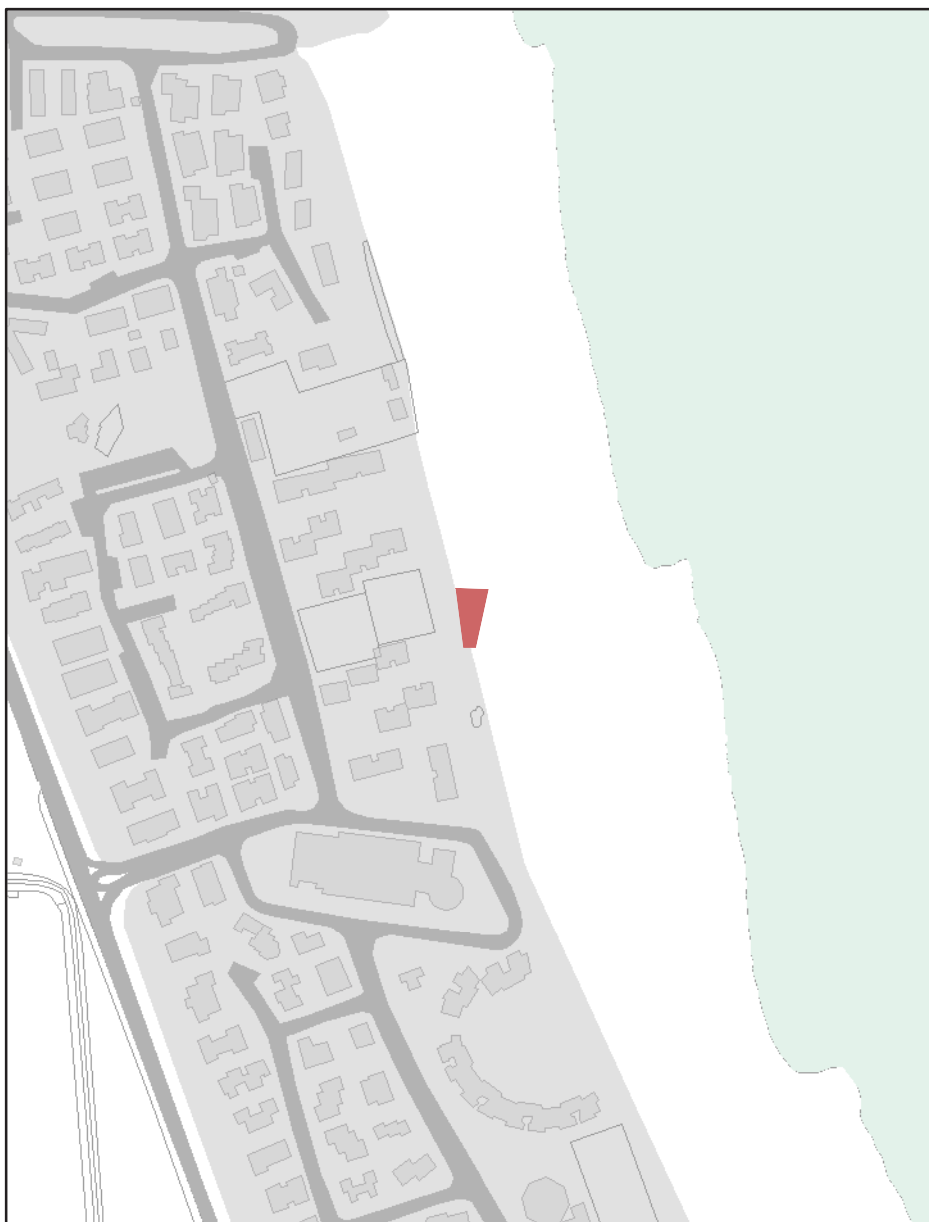
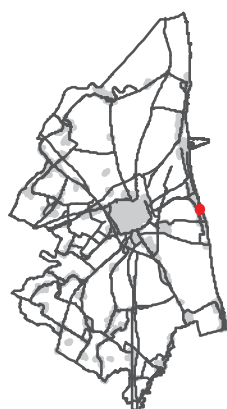
Tutelato ai sensi del L.353/2000

Atto di istituzione: Deliberazione di Giunta Comunale n. 72690/338 del 29/07/2008

RUE 10.2 - Overlay vincoli ambientali vigenti

Legenda

 Aree incendiate (zone)



Aree incendiate

Scala di acquisizione del dato: 1:5.000

Incendio: Scheda incendio n. 13 del 2007

Data evento: 08/07/2007


Località: Lido Adriano - Duna costiera

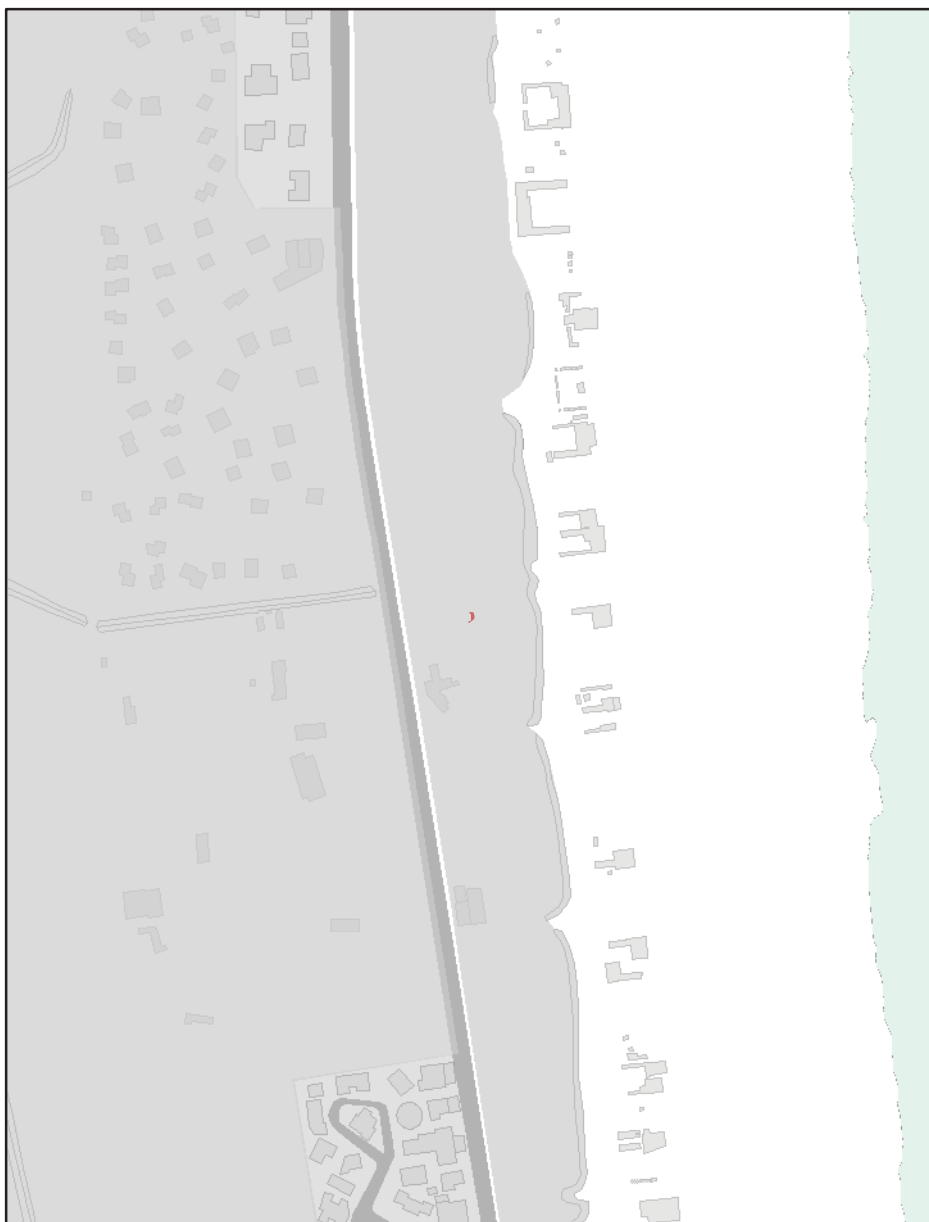
Tutelato ai sensi del L.353/2000

Atto di istituzione: Deliberazione di Giunta Comunale n. 72690/338 del 29/07/2008

RUE 10.2 - Overlay vincoli ambientali vigenti

Legenda

 Aree incendiate (zone)



Aree incendiate

Scala di acquisizione del dato: 1:5.000

Incendio: Scheda incendio n. 4 del 2007

Data evento: 28/04/2007


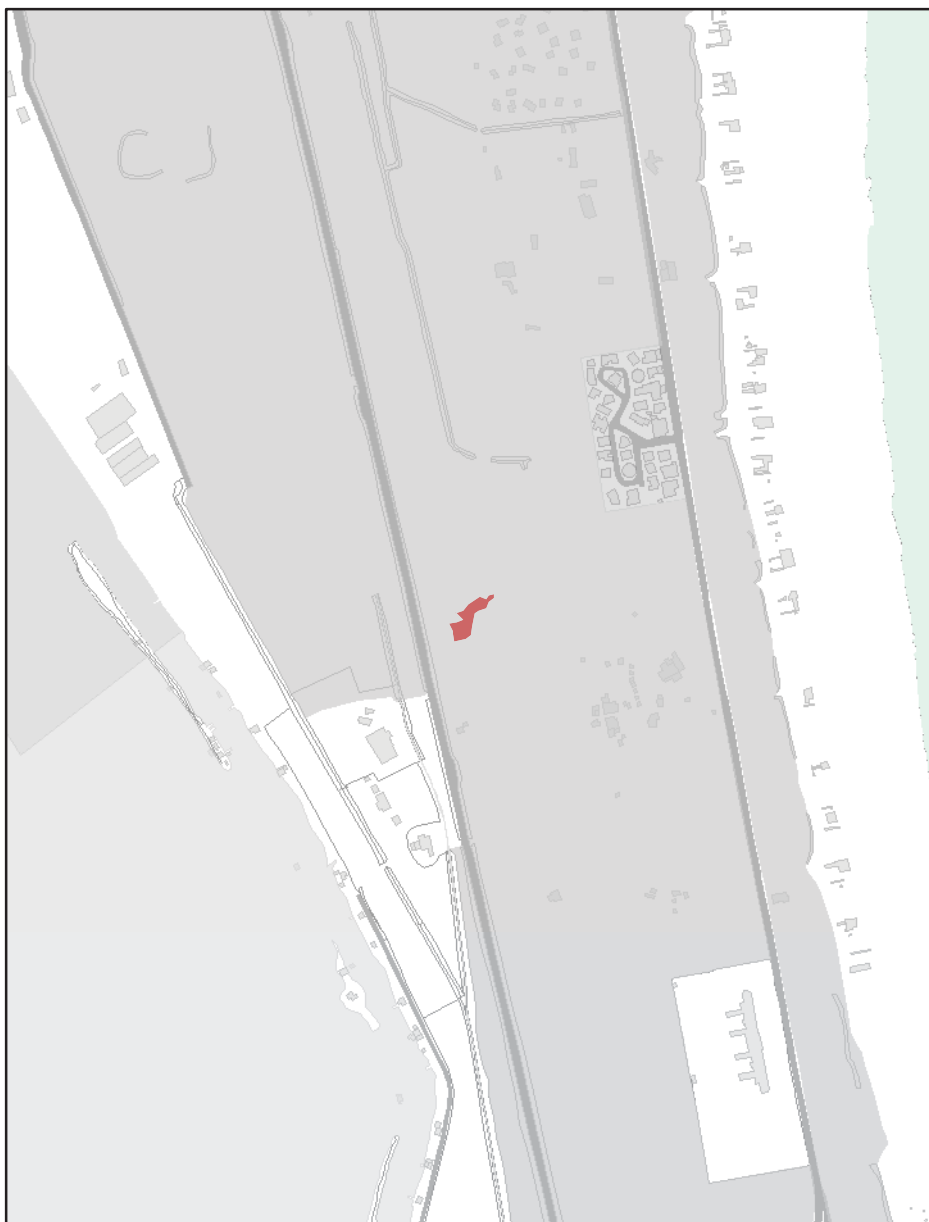
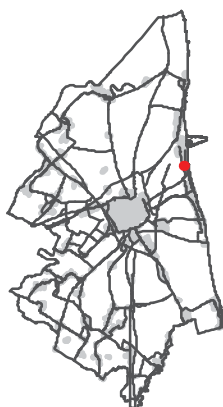
Località: Marina di Ravenna - Pineta Piomboni

Tutelato ai sensi del L.353/2000

Atto di istituzione: Deliberazione di Giunta Comunale n. 72690/338 del 29/07/2008

RUE 10.2 - Overlay vincoli ambientali vigenti

Legenda


 Aree incendiate (zone)

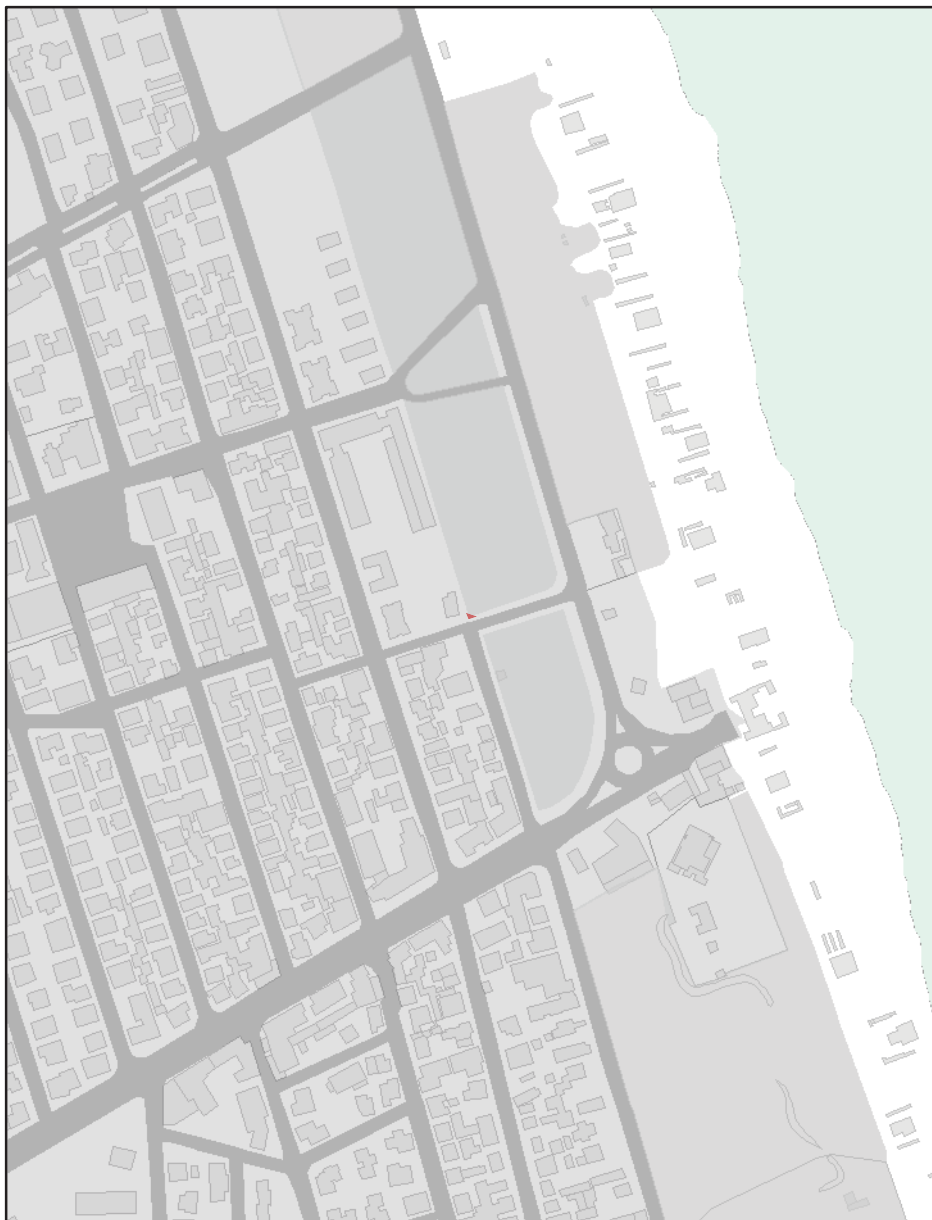
Aree incendiate

Scala di acquisizione del dato: 1:5.000**Incendio:** Scheda incendio n. 14 del 2007**Data evento:** 24/07/2007**Località:** Marina di Ravenna - Ris naturale Piomboni**Tutelato ai sensi del** L.353/2000**Atto di istituzione:** Deliberazione di Giunta Comunale n. 72690/338 del 29/07/2008

RUE 10.2 - Overlay vincoli ambientali vigenti

Legenda

 Aree incendiate (zone)



Aree incendiate

Scala di acquisizione del dato: 1:5.000

Incendio: Scheda incendio n. 5 del 2007

Data evento: 09/05/2007


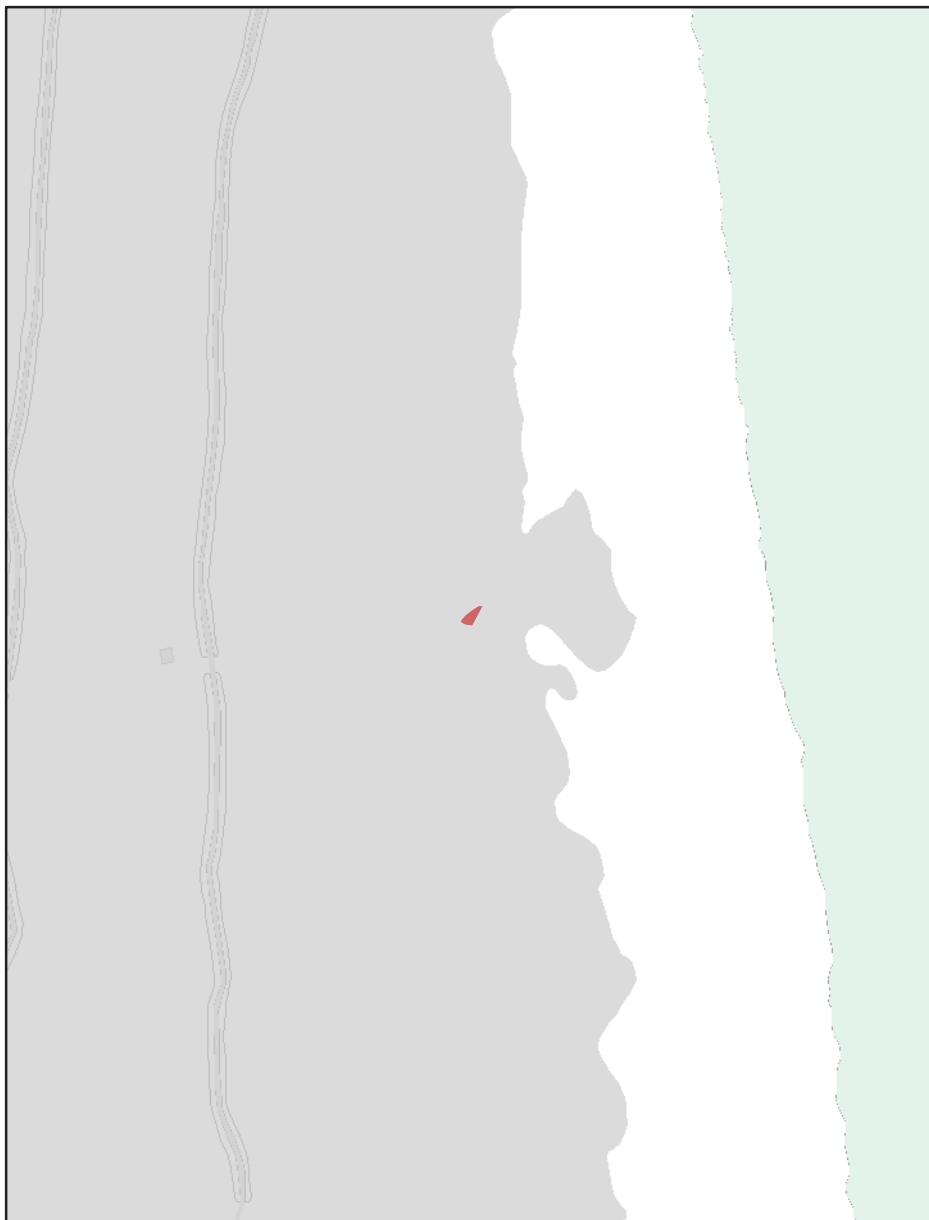
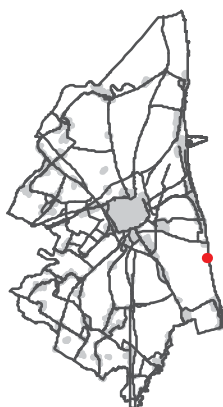
Località: Punta Marina - Pineta RA sez Piomboni

Tutelato ai sensi del L.353/2000

Atto di istituzione: Deliberazione di Giunta Comunale n. 72690/338 del 29/07/2008

RUE 10.2 - Overlay vincoli ambientali vigenti

Legenda

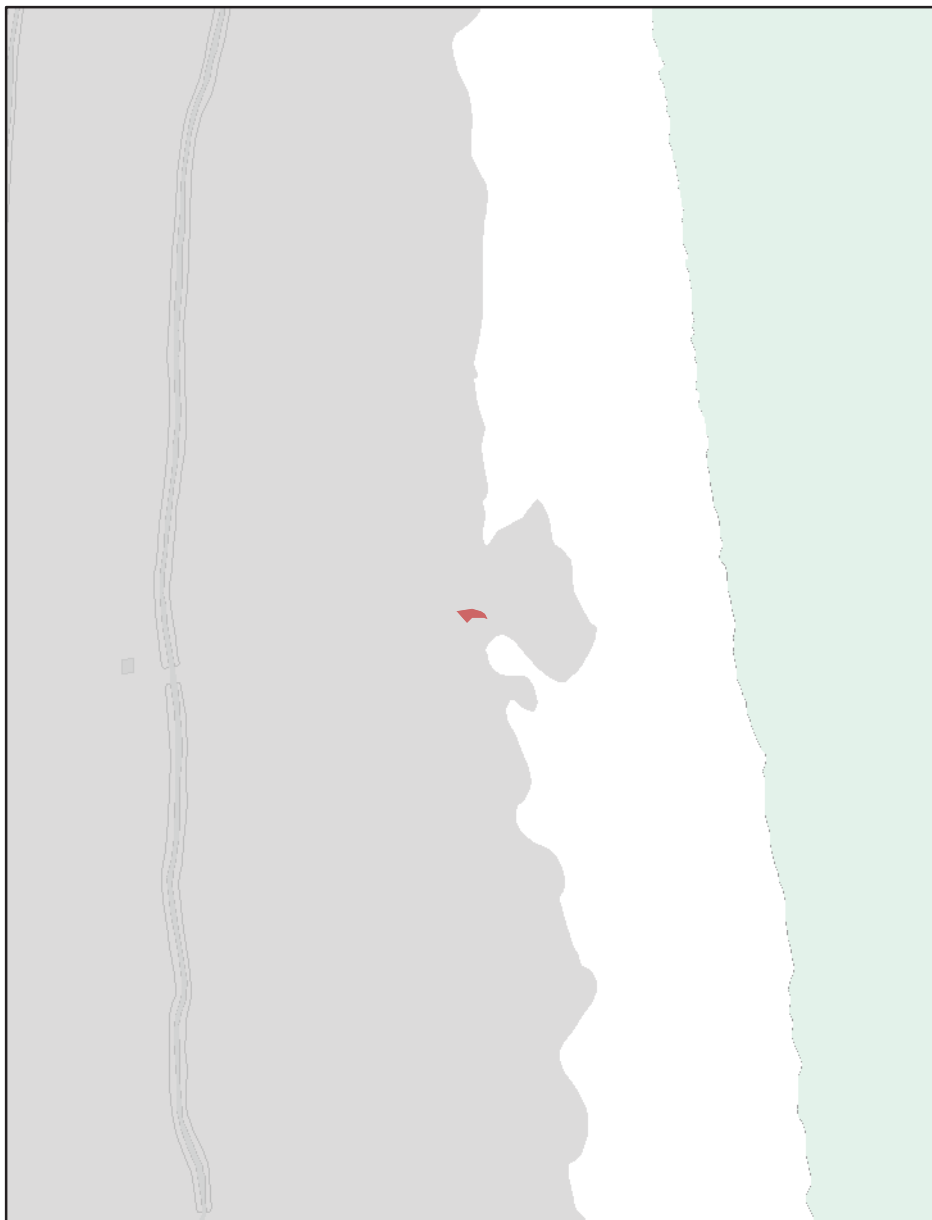
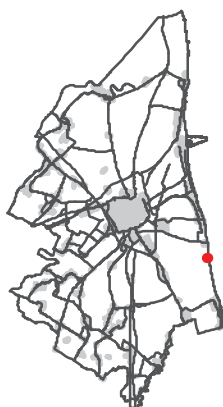
 Aree incendiate (zone)

Aree incendiate

Scala di acquisizione del dato: 1:5.000**Incendio:** Scheda incendio n. 8 del 2007**Data evento:** 30/06/2007**Località:** Lido di Dante**Tutelato ai sensi del** L.353/2000**Atto di istituzione:** Deliberazione di Giunta Comunale n. 72690/338 del 29/07/2008

RUE 10.2 - Overlay vincoli ambientali vigenti

Legenda

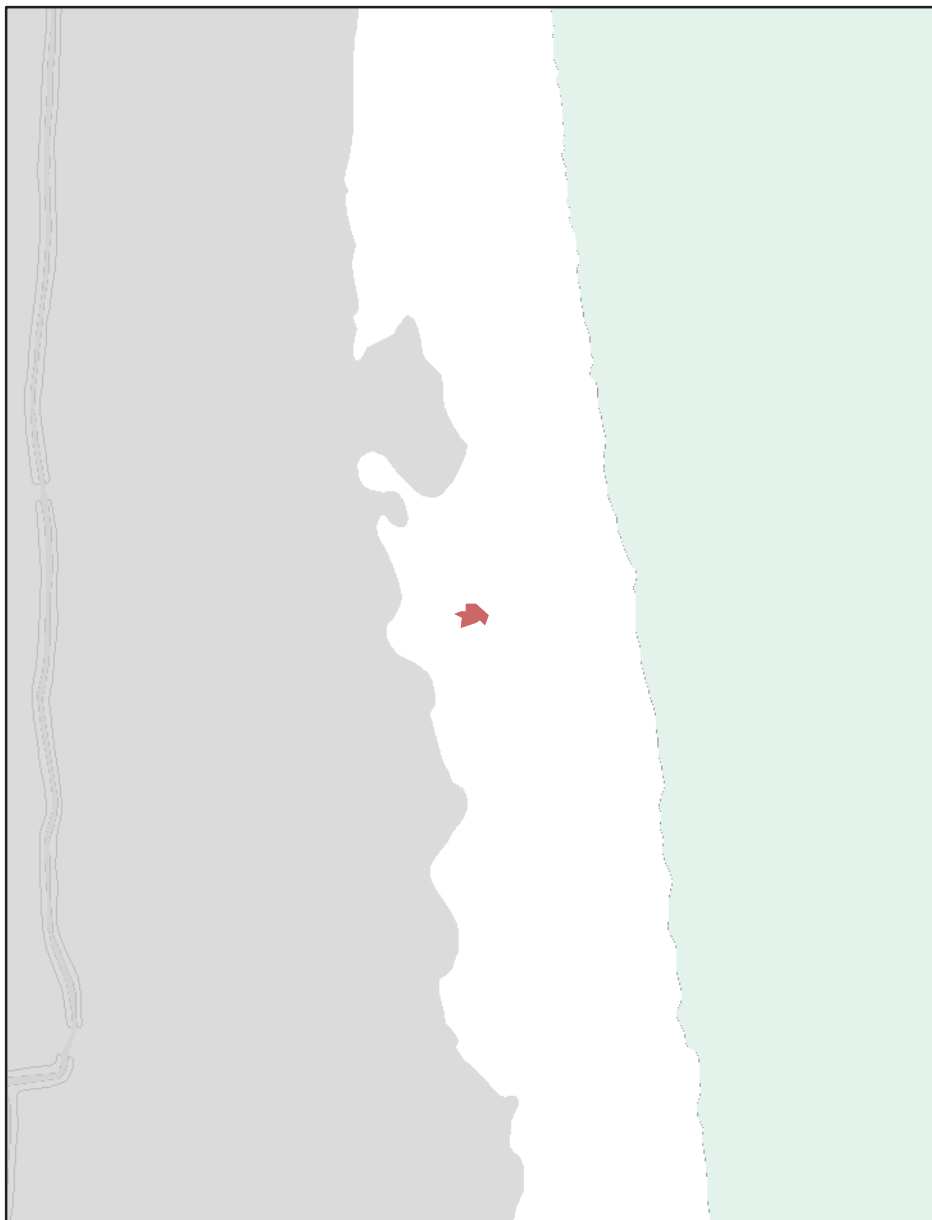
 Aree incendiate (zone)

Aree incendiate

Scala di acquisizione del dato: 1:5.000**Incendio:** Scheda incendio n. 9 del 2007**Data evento:** 30/06/2007**Località:** Lido di Dante**Tutelato ai sensi del** L.353/2000**Atto di istituzione:** Deliberazione di Giunta Comunale n. 72690/338 del 29/07/2008

RUE 10.2 - Overlay vincoli ambientali vigenti

Legenda

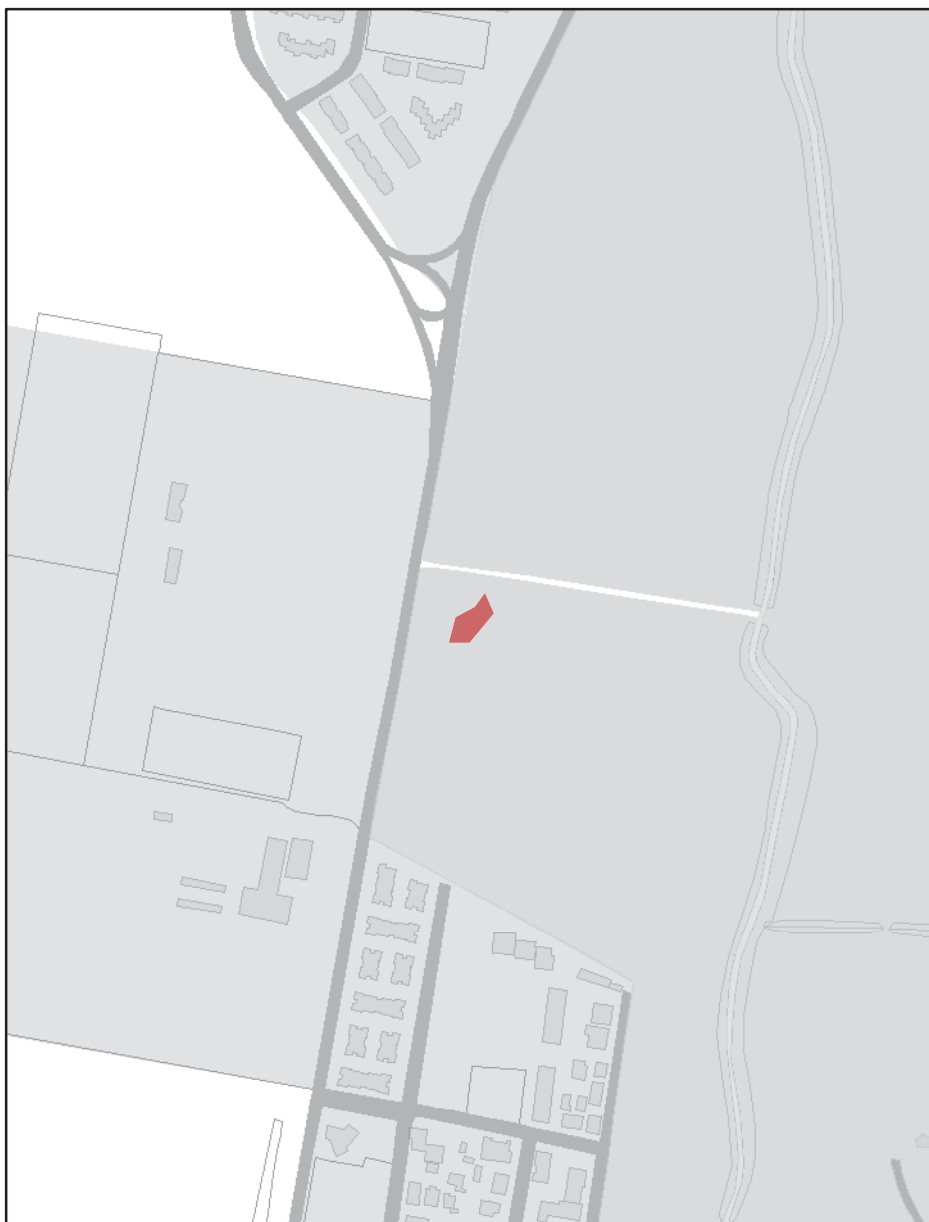
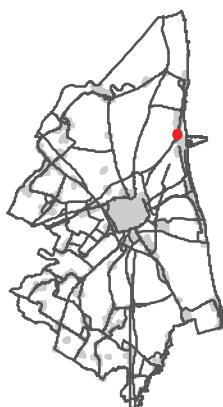
 Aree incendiate (zone)

Aree incendiate

Scala di acquisizione del dato: 1:5.000**Incendio:** Scheda incendio n. 10 del 2007**Data evento:** 30/06/2007**Località:** Lido di Dante**Tutelato ai sensi del** L.353/2000**Atto di istituzione:** Deliberazione di Giunta Comunale n. 72690/338 del 29/07/2008

RUE 10.2 - Overlay vincoli ambientali vigenti

Legenda

 Aree incendiate (zone)

Aree incendiate

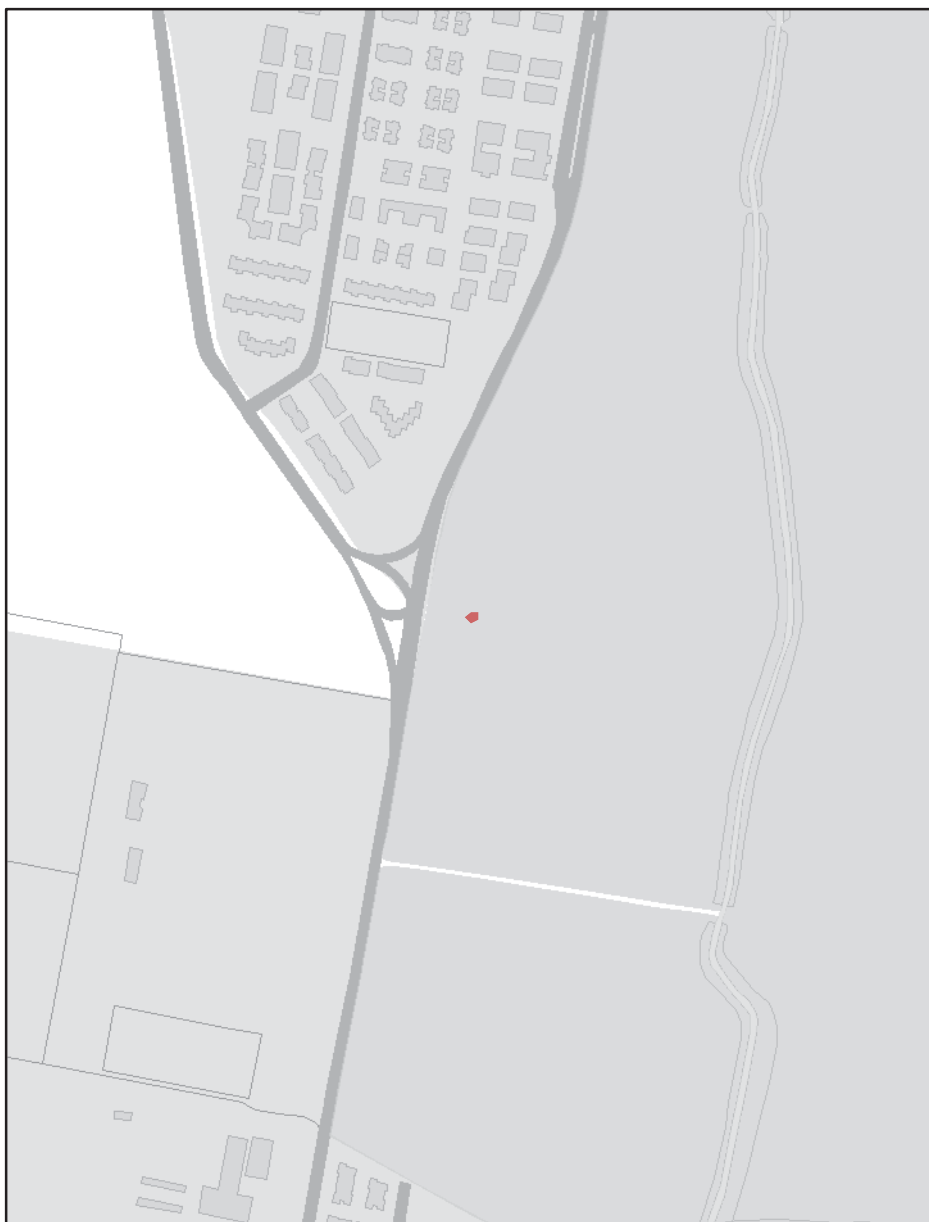
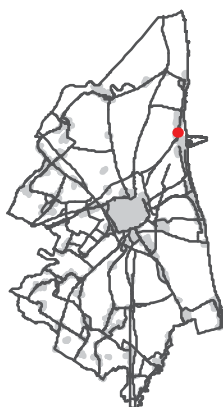
Scala di acquisizione del dato: 1:5.000**Incendio:** Scheda incendio n. 1 del 2007**Data evento:** 10/04/2007**Località:** Marina di Ravenna - pineta privata**Tutelato ai sensi del** L.353/2000**Atto di istituzione:** Deliberazione di Giunta Comunale n. 72690/338 del 29/07/2008

RUE 10.2 - Overlay vincoli ambientali vigenti

Legenda



Aree incendiate (zone)




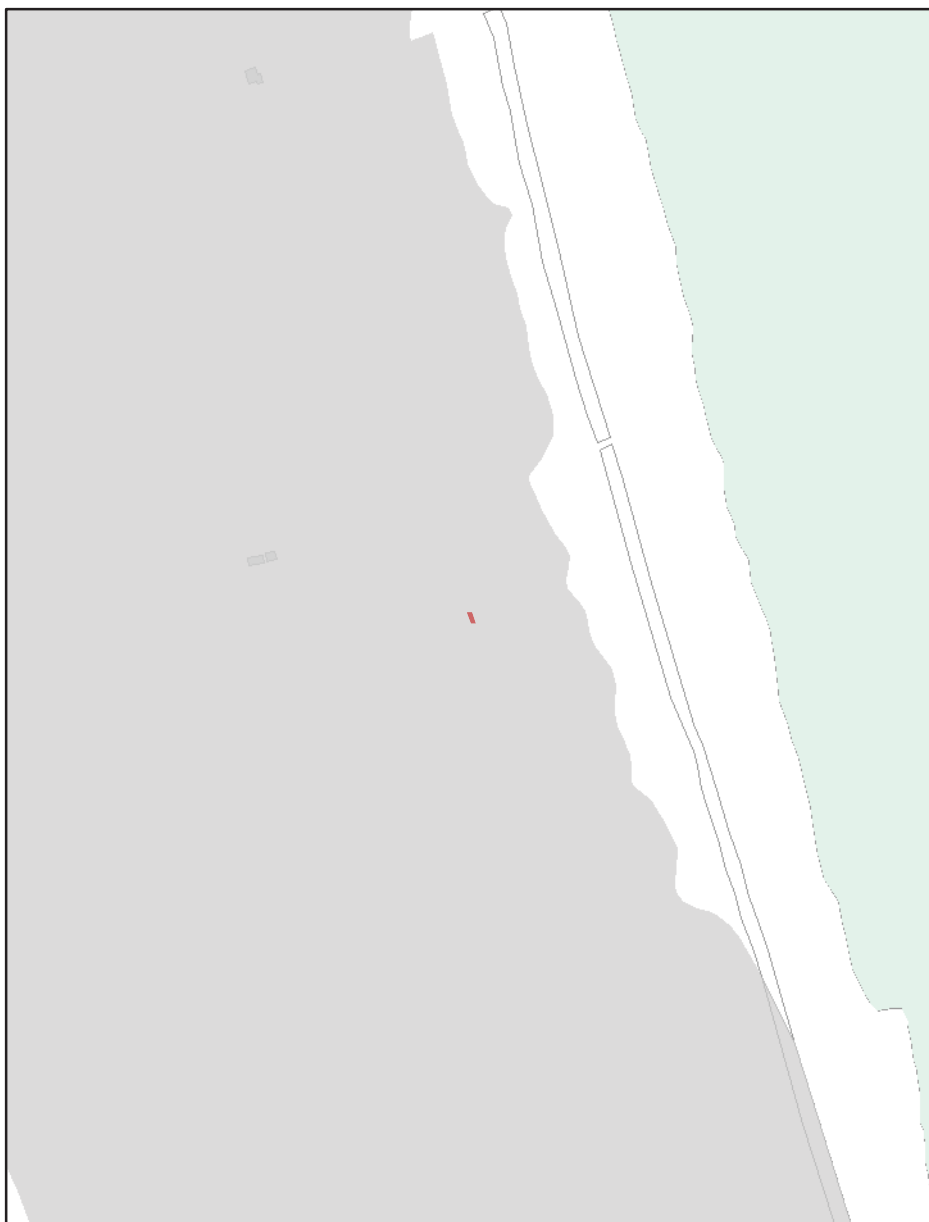
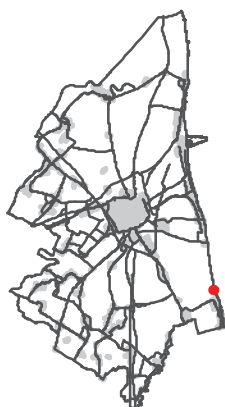
Aree incendiate

Scala di acquisizione del dato: 1:5.000**Incendio:** Scheda incendio n. 2 del 2007**Data evento:** 10/04/2007**Località:** Marina Romea - pineta privata**Tutelato ai sensi del** L.353/2000**Atto di istituzione:** Deliberazione di Giunta Comunale n. 72690/338 del 29/07/2008

RUE 10.2 - Overlay vincoli ambientali vigenti

Legenda

 Aree incendiate (zone)



Aree incendiate

Scala di acquisizione del dato: 1:5.000

Incendio: Scheda incendio n. 6 del 2007

Data evento: 30/06/2007


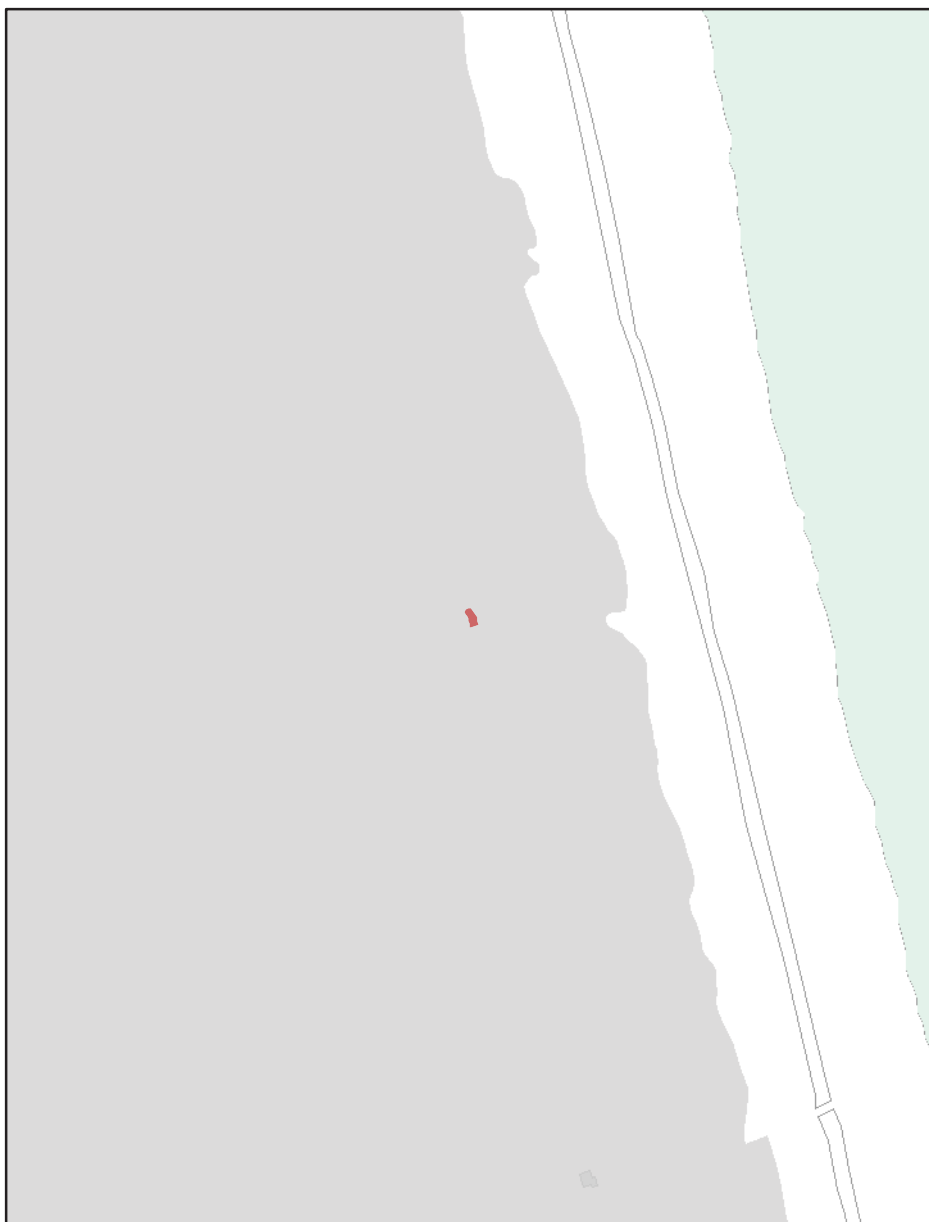
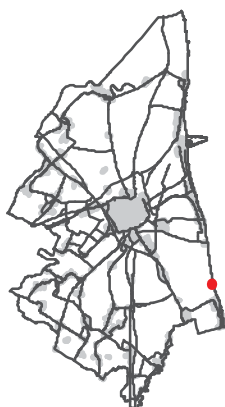
Località: Lido di Classe

Tutelato ai sensi del L.353/2000

Atto di istituzione: Deliberazione di Giunta Comunale n. 72690/338 del 29/07/2008

RUE 10.2 - Overlay vincoli ambientali vigenti

Legenda


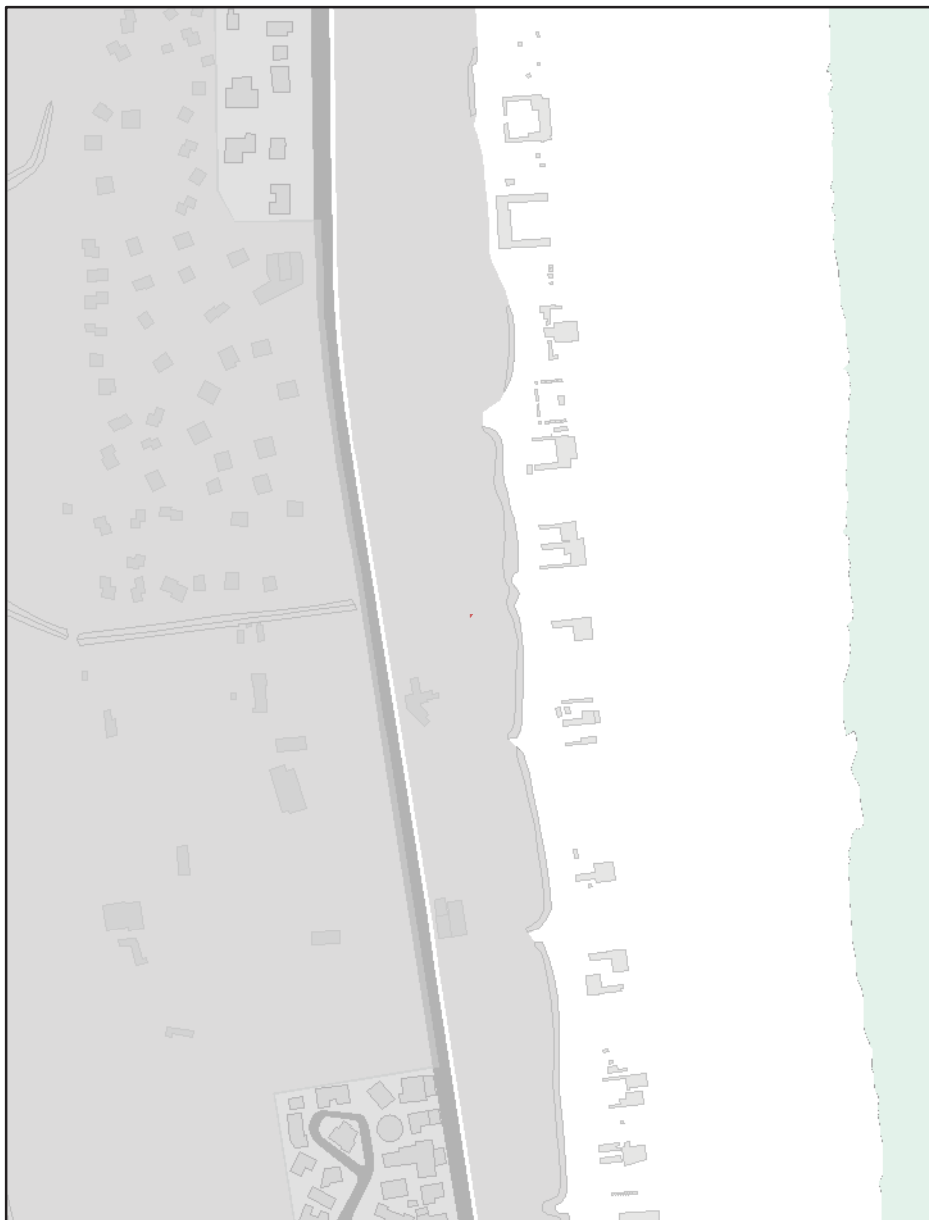
 Aree incendiate (zone)

Aree incendiate

Scala di acquisizione del dato: 1:5.000**Incendio:** Scheda incendio n. 7 del 2007**Data evento:** 10/05/2007**Località:** Lido di Classe - riserva naturale**Tutelato ai sensi del** L.353/2000**Atto di istituzione:** Deliberazione di Giunta Comunale n. 72690/338 del 29/07/2008

RUE 10.2 - Overlay vincoli ambientali vigenti

Legenda

 Aree incendiate (zone)

Aree incendiate

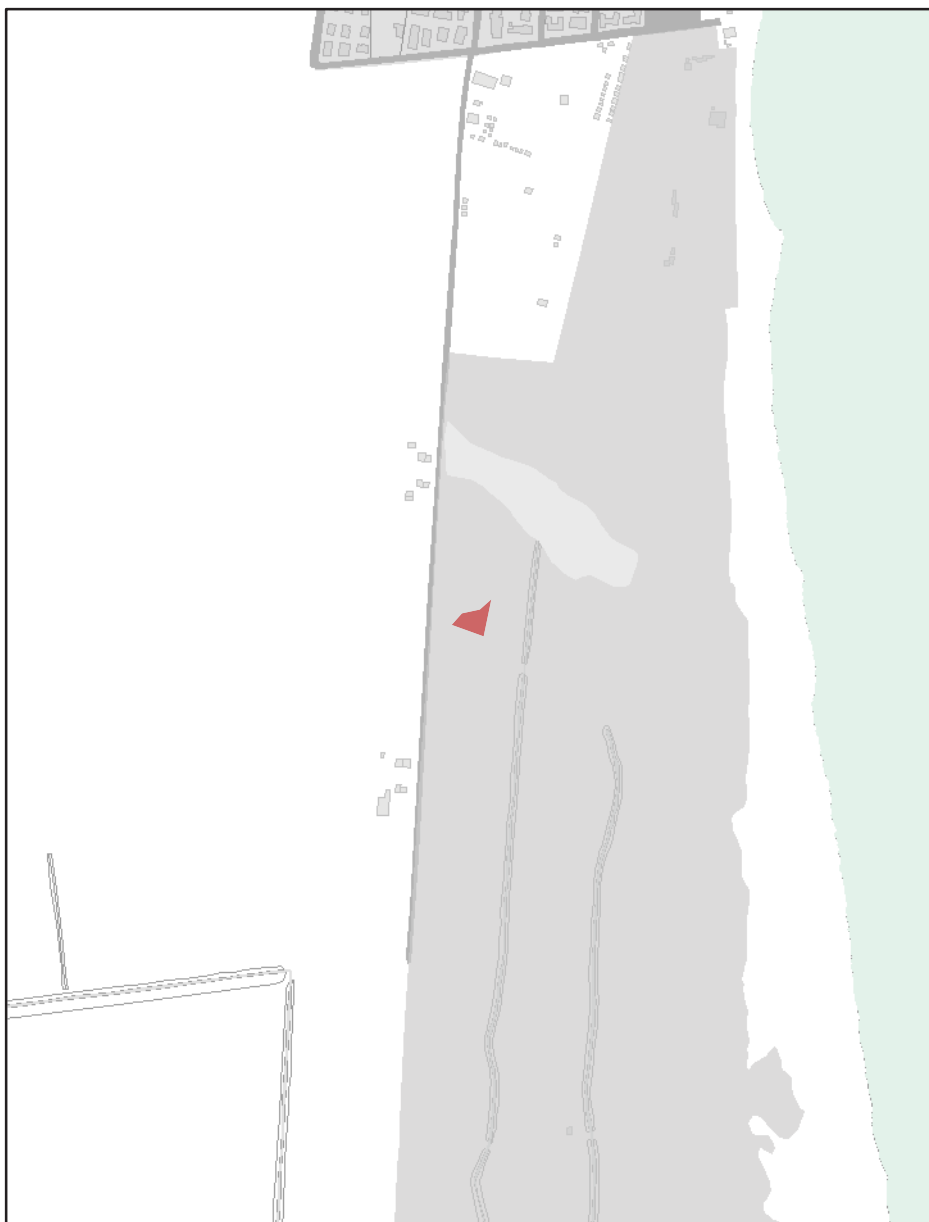
Scala di acquisizione del dato: 1:5.000**Incendio:** Scheda incendio n. 3 del 2007**Data evento:** 28/04/2007**Località:** Marina di Ravenna - Pineta Piomboni**Tutelato ai sensi del** L.353/2000**Atto di istituzione:** Deliberazione di Giunta Comunale n. 72690/338 del 29/07/2008

RUE 10.2 - Overlay vincoli ambientali vigenti

Legenda



Aree incendiate (zone)

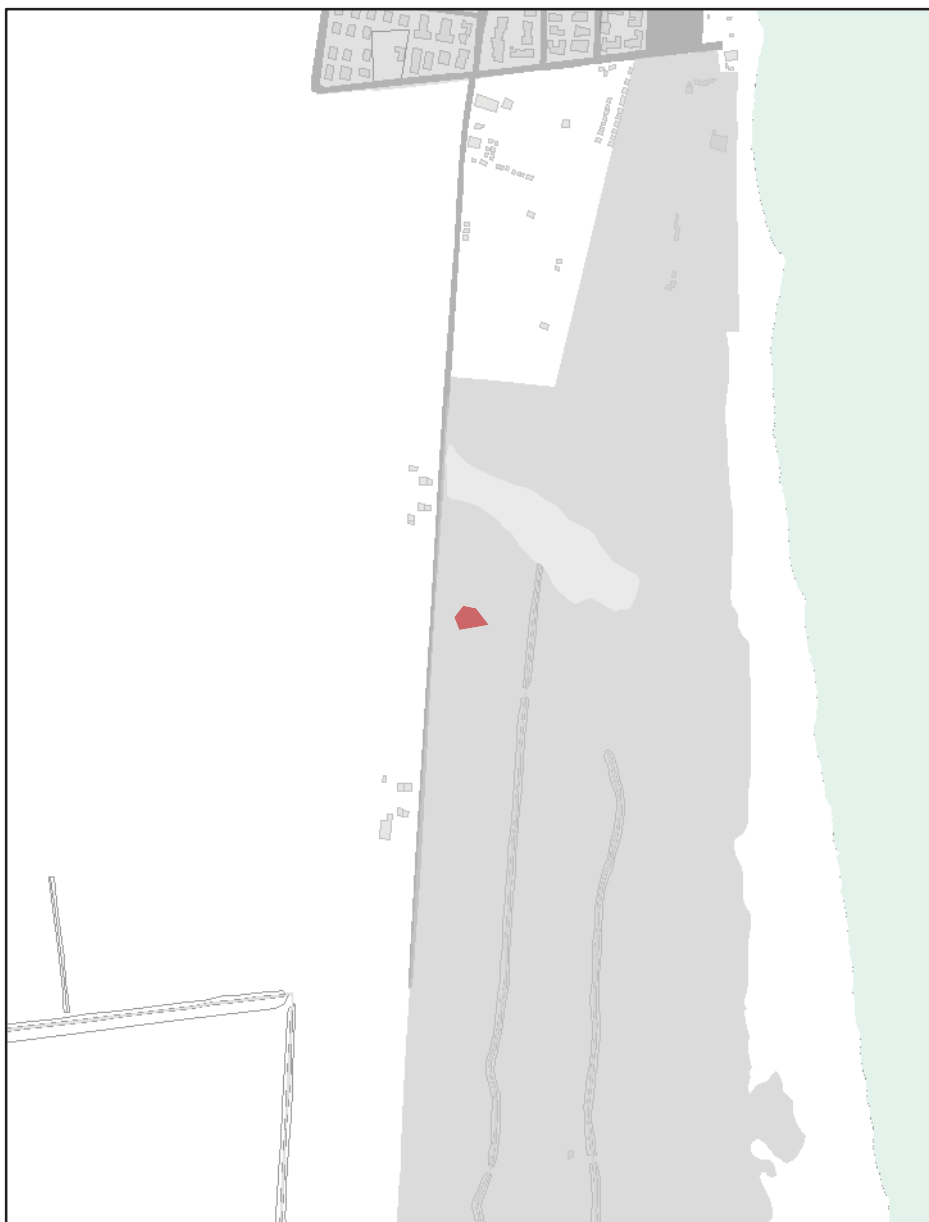


Aree incendiate

Scala di acquisizione del dato: 1:5.000**Incendio:** Scheda incendio n. 6 del 2008**Data evento:** 24/08/2008**Località:** Lido di Dante**Tutelato ai sensi del** L.353/2000**Atto di istituzione:** Deliberazione di Giunta Comunale n. 101973/497 del 15/10/2009

RUE 10.2 - Overlay vincoli ambientali vigenti

Legenda

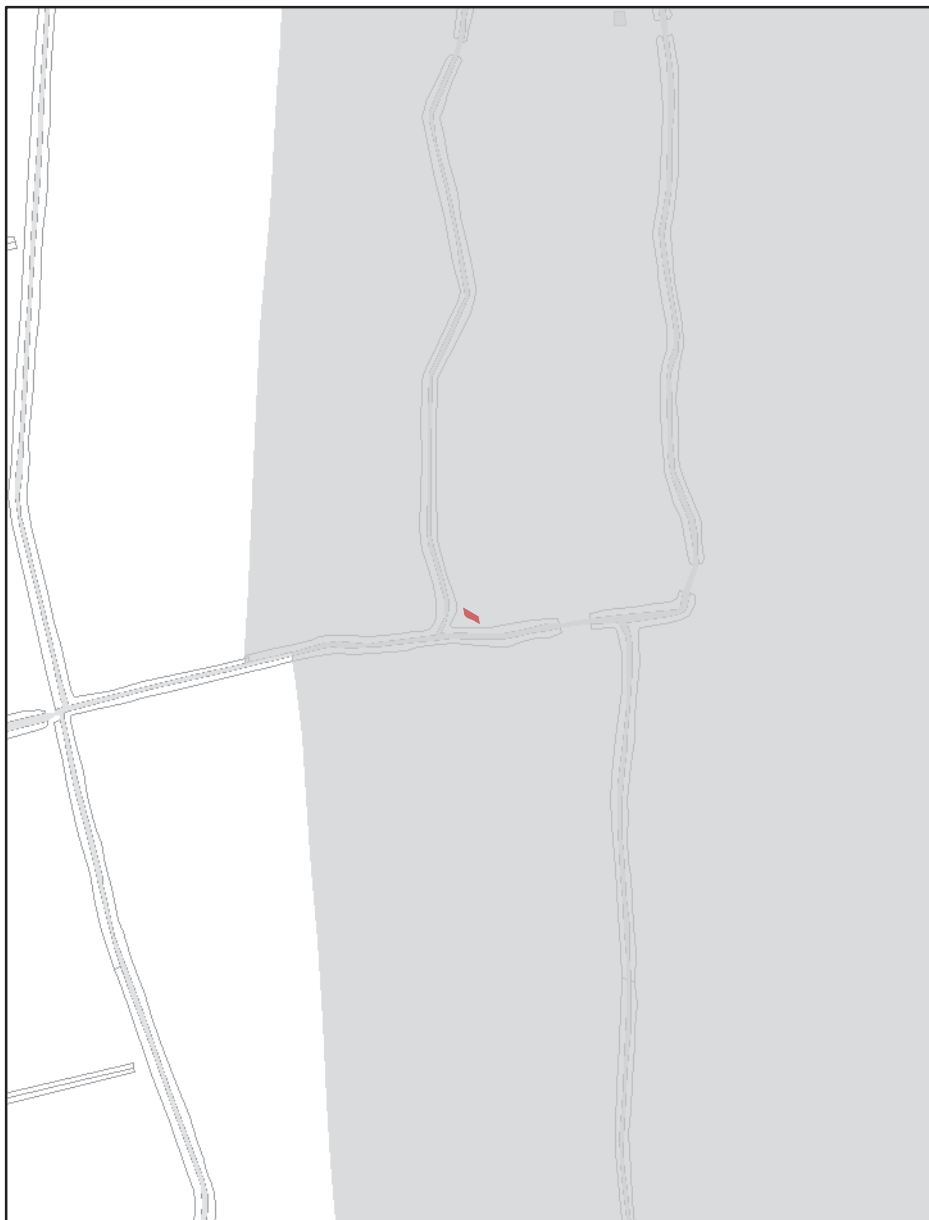
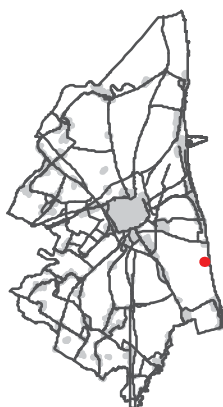
 Aree incendiate (zone)

Aree incendiate

Scala di acquisizione del dato: 1:5.000**Incendio:** Scheda incendio n. 9 del 2008**Data evento:** 31/08/2008**Località:** Lido di Dante**Tutelato ai sensi del** L.353/2000**Atto di istituzione:** Deliberazione di Giunta Comunale n. 101973/497 del 15/10/2009

RUE 10.2 - Overlay vincoli ambientali vigenti

Legenda

 Aree incendiate (zone)

Aree incendiate

Scala di acquisizione del dato: 1:5.000**Incendio:** Scheda incendio n. 7 del 2008**Data evento:** 24/08/2008**Località:** Lido di Dante (RN Pineta Ravenna - Sez Ramazzotti)**Tutelato ai sensi del** L.353/2000**Atto di istituzione:** Deliberazione di Giunta Comunale n. 101973/497 del 15/10/2009

RUE 10.2 - Overlay vincoli ambientali vigenti

Legenda

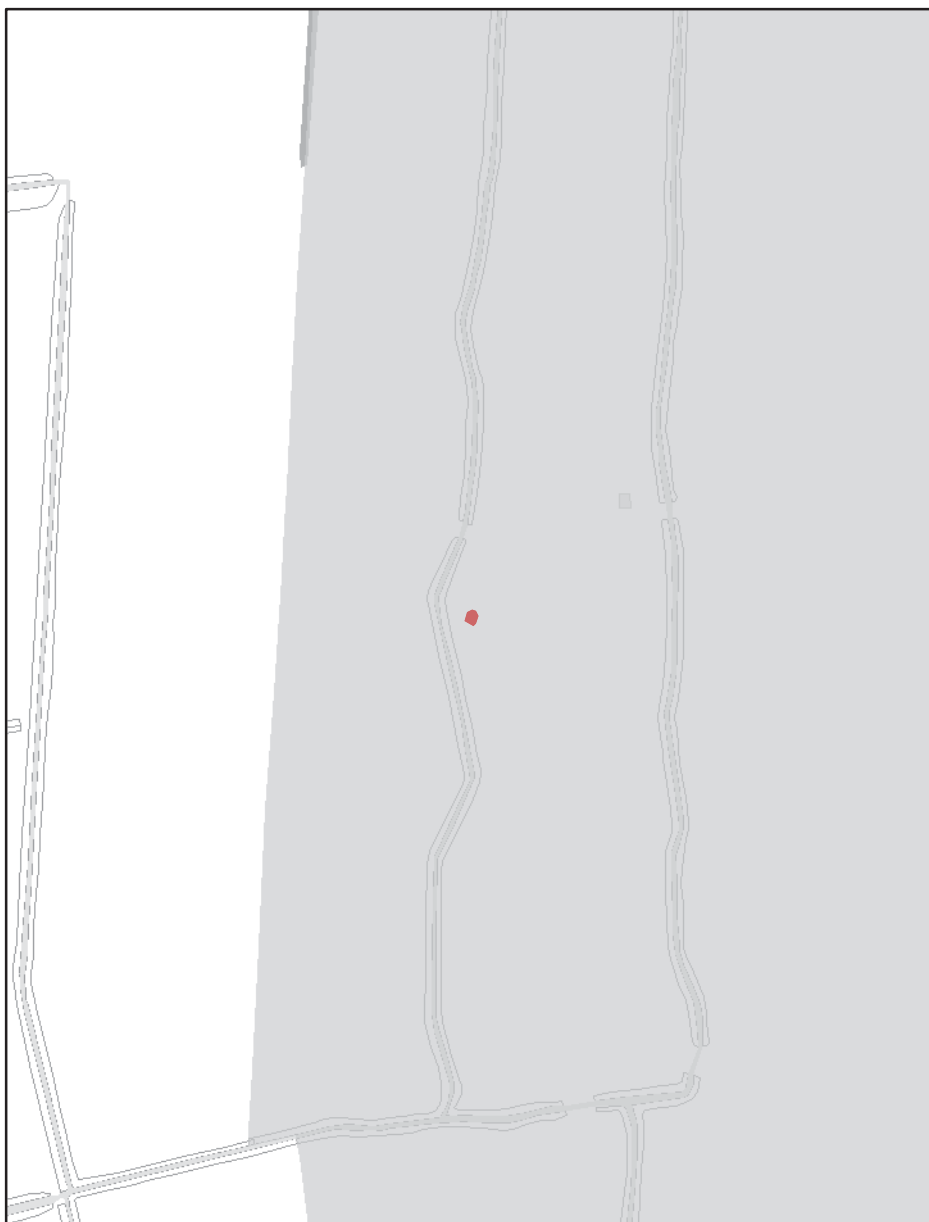
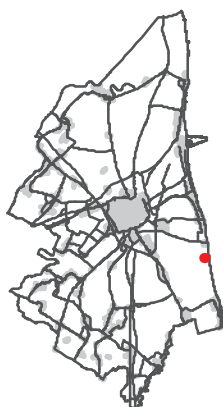
 Aree incendiate (zone)

Aree incendiate

Scala di acquisizione del dato: 1:5.000**Incendio:** Scheda incendio n. 4 del 2008**Data evento:** 14/08/2008**Località:** Lido di Dante (RN Pineta Ravenna - Sez Ramazzotti)**Tutelato ai sensi del** L.353/2000**Atto di istituzione:** Deliberazione di Giunta Comunale n. 101973/497 del 15/10/2009

RUE 10.2 - Overlay vincoli ambientali vigenti

Legenda


 Aree incendiate (zone)

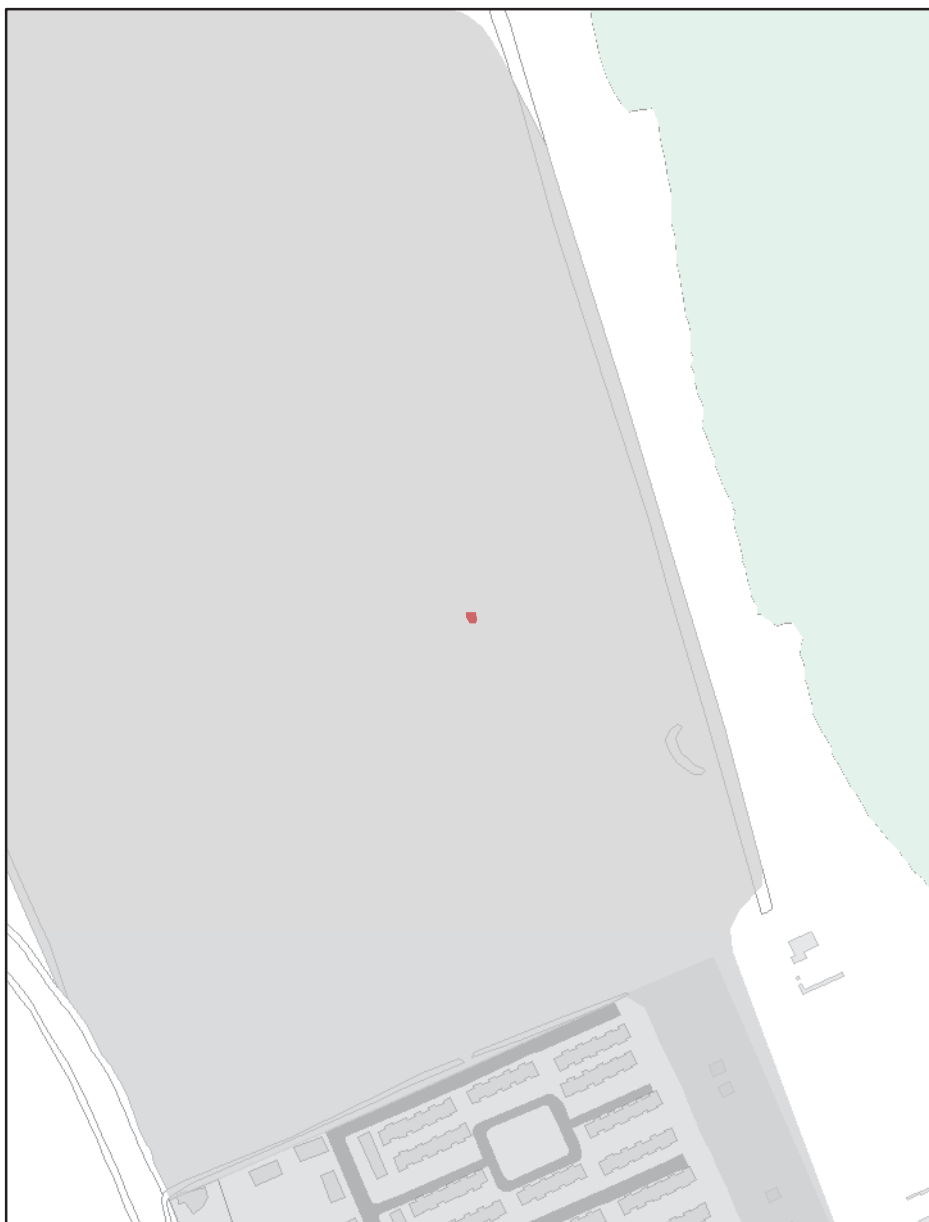
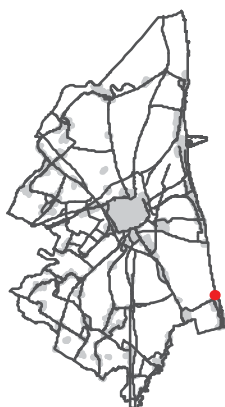
Aree incendiate

Scala di acquisizione del dato: 1:5.000**Incendio:** Scheda incendio n. 10 del 2008**Data evento:** 31/08/2008**Località:** Lido di Dante (RN Pineta Ravenna - Sez Ramazzotti)**Tutelato ai sensi del** L.353/2000**Atto di istituzione:** Deliberazione di Giunta Comunale n. 101973/497 del 15/10/2009

RUE 10.2 - Overlay vincoli ambientali vigenti

Legenda

 Aree incendiate (zone)



Aree incendiate

Scala di acquisizione del dato: 1:5.000

Incendio: Scheda incendio n. 5 del 2008

Data evento: 14/08/2008

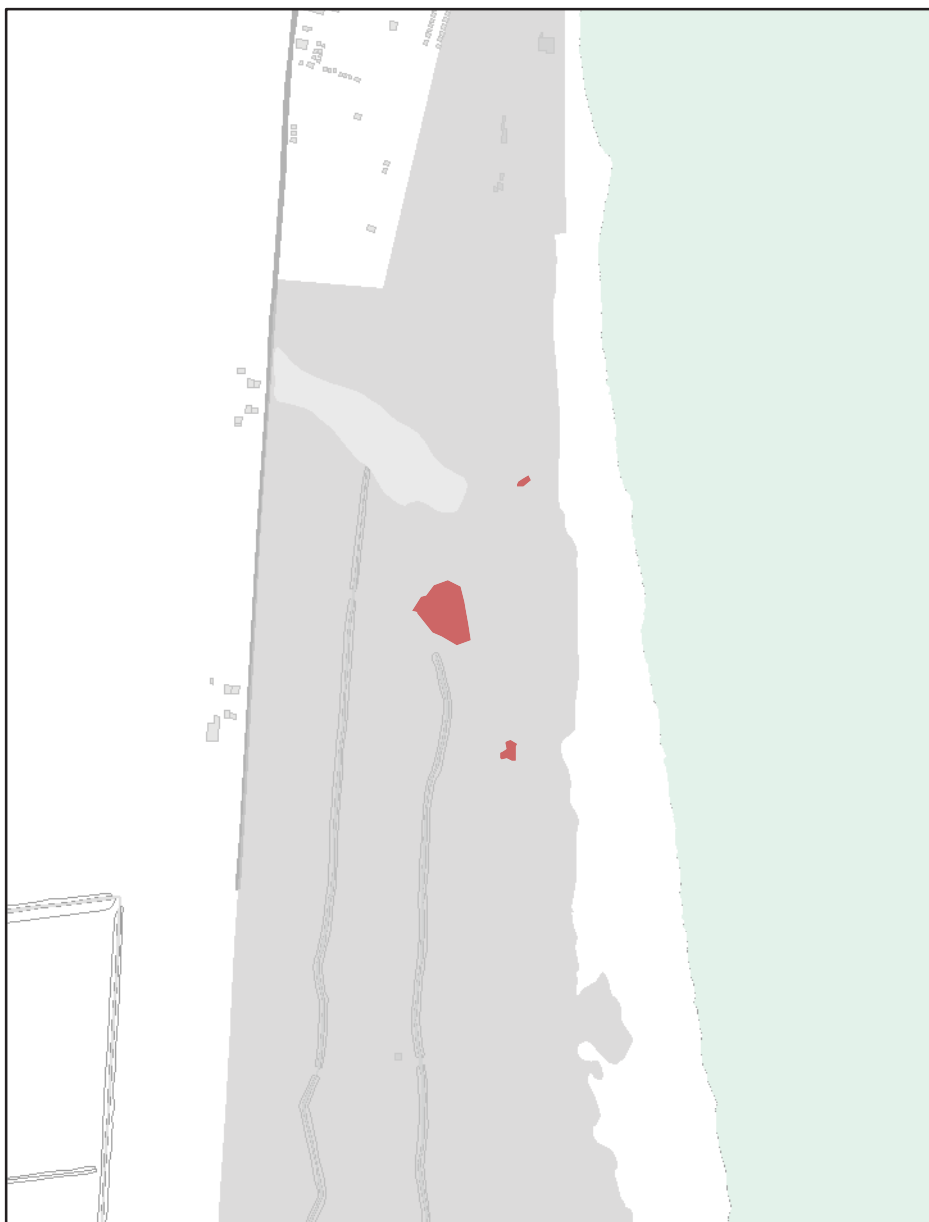
Località: Lido di Classe (Pineta Immobiliare Lido di Classe)

Tutelato ai sensi del L.353/2000

Atto di istituzione: Deliberazione di Giunta Comunale n. 101973/497 del 15/10/2009

RUE 10.2 - Overlay vincoli ambientali vigenti

Legenda


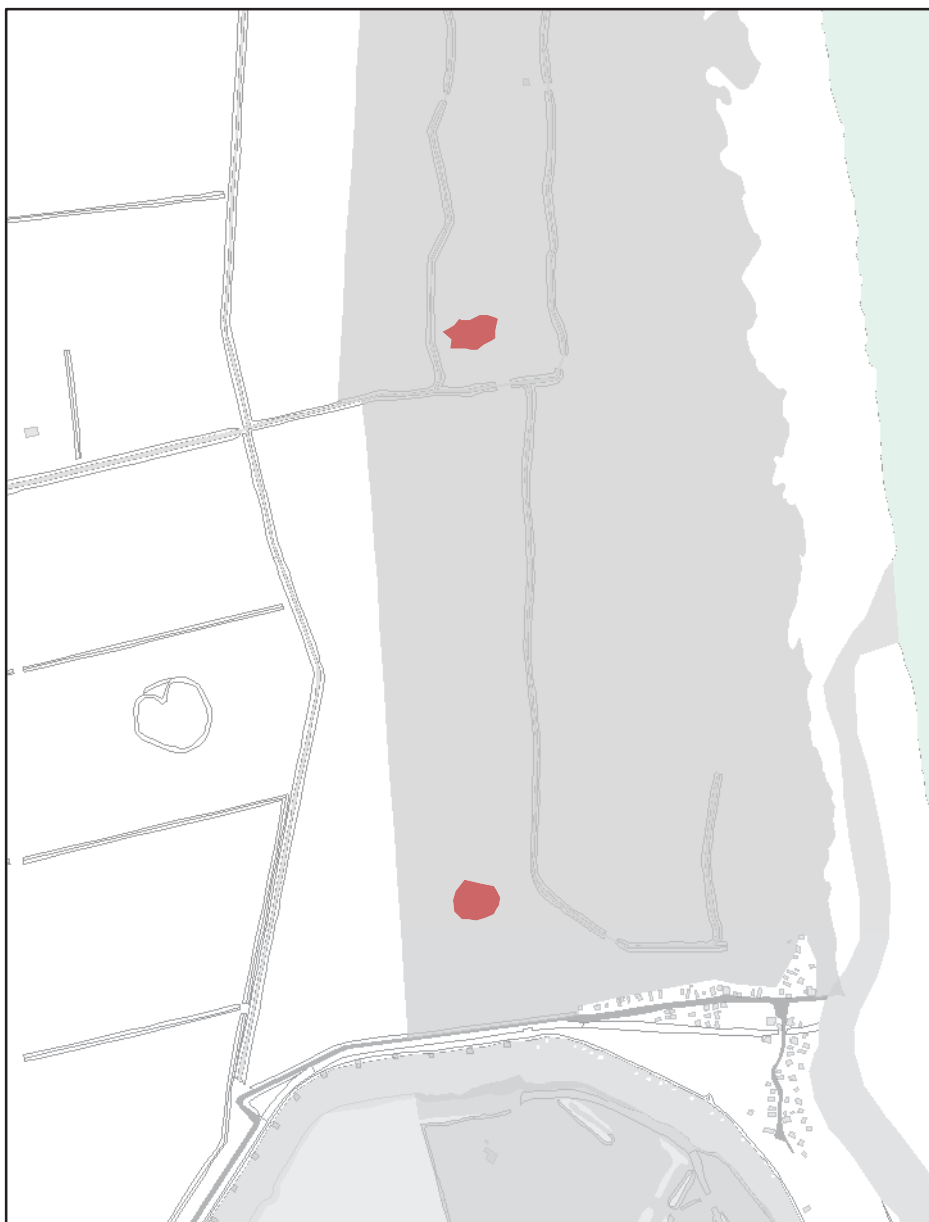
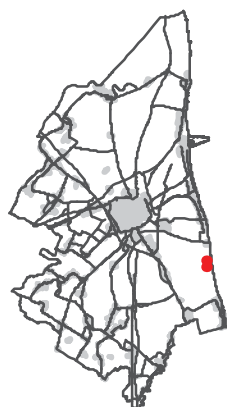
 Aree incendiate (zone)

Aree incendiate

Scala di acquisizione del dato: 1:5.000**Incendio:** Scheda incendio n. 11 del 2008**Data evento:** 07/09/2008**Località:** Lido di Dante (RN Pineta Ravenna - Sez Ramazzotti)**Tutelato ai sensi del** L.353/2000**Atto di istituzione:** Deliberazione di Giunta Comunale n. 101973/497 del 15/10/2009

RUE 10.2 - Overlay vincoli ambientali vigenti

Legenda


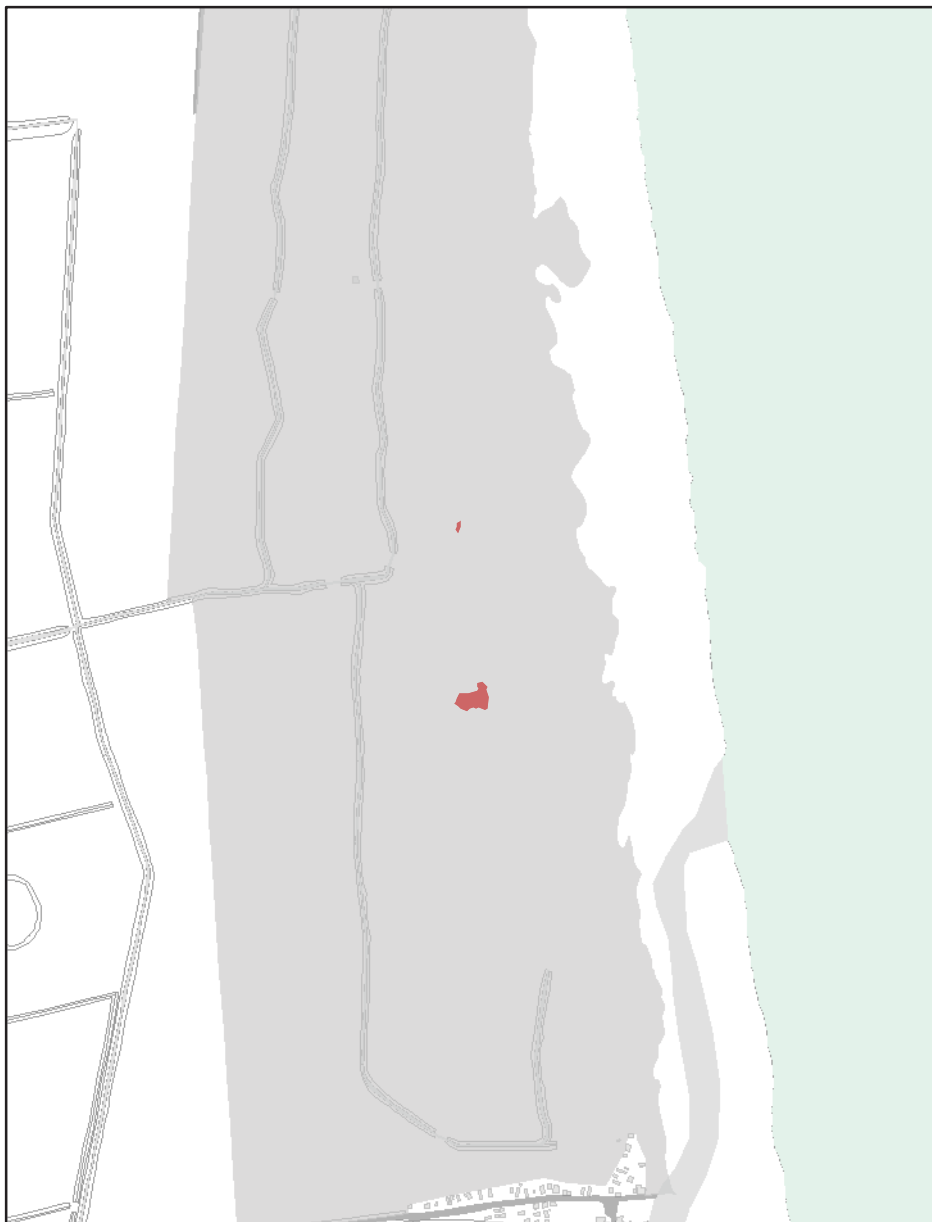
 Aree incendiate (zone)

Aree incendiate

Scala di acquisizione del dato: 1:5.000**Incendio:** Scheda incendio n. 3 del 2008**Data evento:** 13/07/2008**Località:** Lido di Dante (RN Pineta Ravenna - Sez Ramazzotti)**Tutelato ai sensi del** L.353/2000**Atto di istituzione:** Deliberazione di Giunta Comunale n. 101973/497 del 15/10/2009

RUE 10.2 - Overlay vincoli ambientali vigenti

Legenda


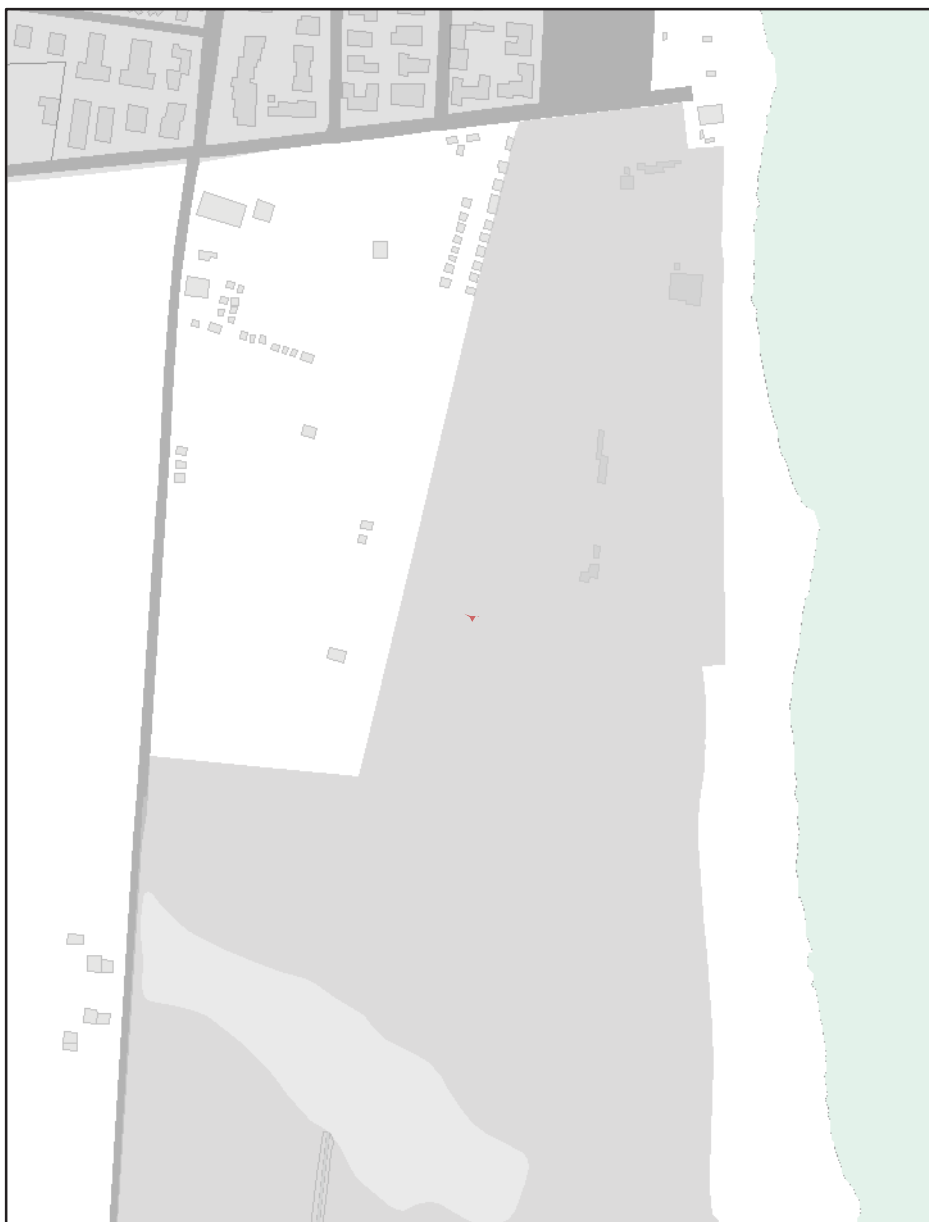
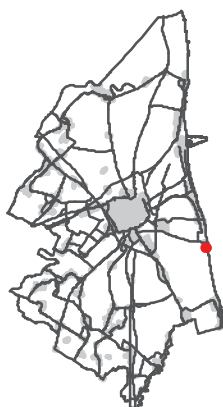
 Aree incendiate (zone)

Aree incendiate

Scala di acquisizione del dato: 1:5.000**Incendio:** Scheda incendio n. 1 del 2008**Data evento:** 01/06/2008**Località:** Lido di Dante (RN Pineta Ravenna - Sez Ramazzotti)**Tutelato ai sensi del** L.353/2000**Atto di istituzione:** Deliberazione di Giunta Comunale n. 101973/497 del 15/10/2009

RUE 10.2 - Overlay vincoli ambientali vigenti

Legenda

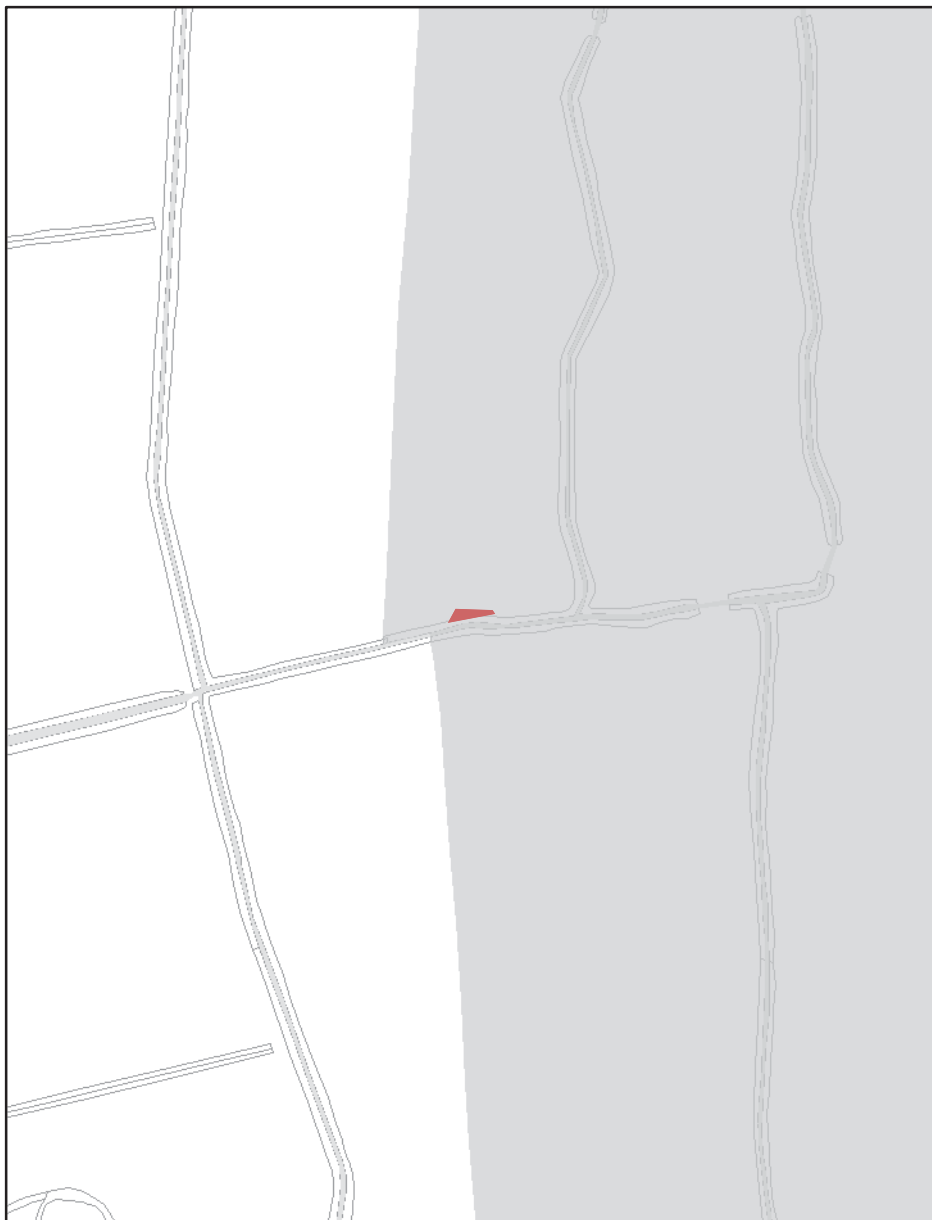
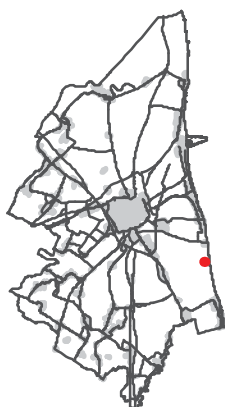
 Aree incendiate (zone)

Aree incendiate

Scala di acquisizione del dato: 1:5.000**Incendio:** Scheda incendio n. 2 del 2008**Data evento:** 10/06/2008**Località:** Lido di Dante (RN Pineta Ravenna - Sez Ramazzotti)**Tutelato ai sensi del** L.353/2000**Atto di istituzione:** Deliberazione di Giunta Comunale n. 101973/497 del 15/10/2009

RUE 10.2 - Overlay vincoli ambientali vigenti

Legenda

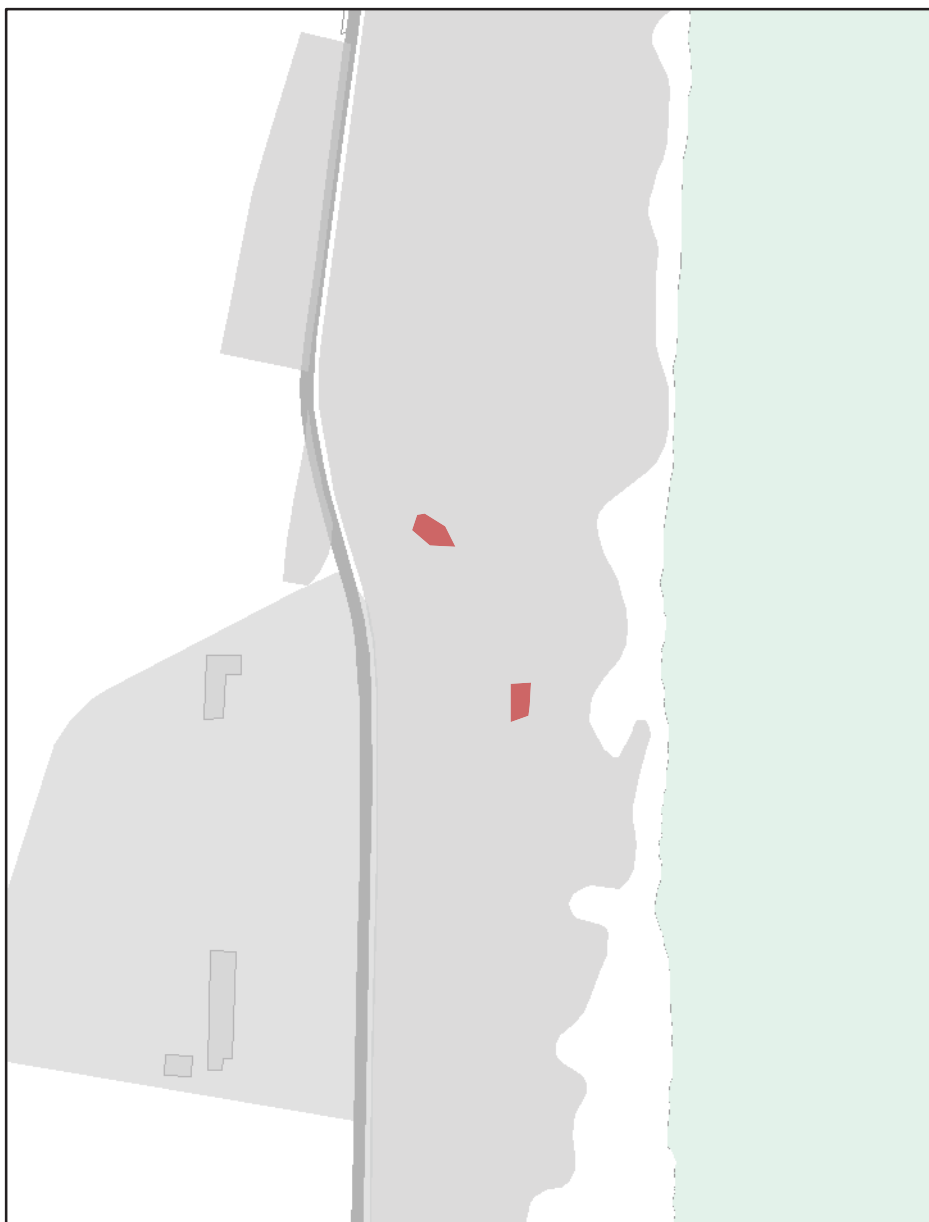
 Aree incendiate (zone)

Aree incendiate

Scala di acquisizione del dato: 1:5.000**Incendio:** Scheda incendio n. 8 del 2008**Data evento:** 24/08/2008**Località:** Lido di Dante**Tutelato ai sensi del** L.353/2000**Atto di istituzione:** Deliberazione di Giunta Comunale n. 101973/497 del 15/10/2009

RUE 10.2 - Overlay vincoli ambientali vigenti

Legenda

 Aree incendiate (zone)

Aree incendiate

Scala di acquisizione del dato: 1:5.000**Incendio:** Scheda incendio n. 3 del 2009**Data evento:** 11/06/2008**Località:** Caslborsetti (RN Pineta Ravenna - Sez Nord)**Tutelato ai sensi del** L.353/2000**Atto di istituzione:** Deliberazione di Giunta Comunale n. 65088/280 del 15/06/2010

RUE 10.2 - Overlay vincoli ambientali vigenti

Legenda


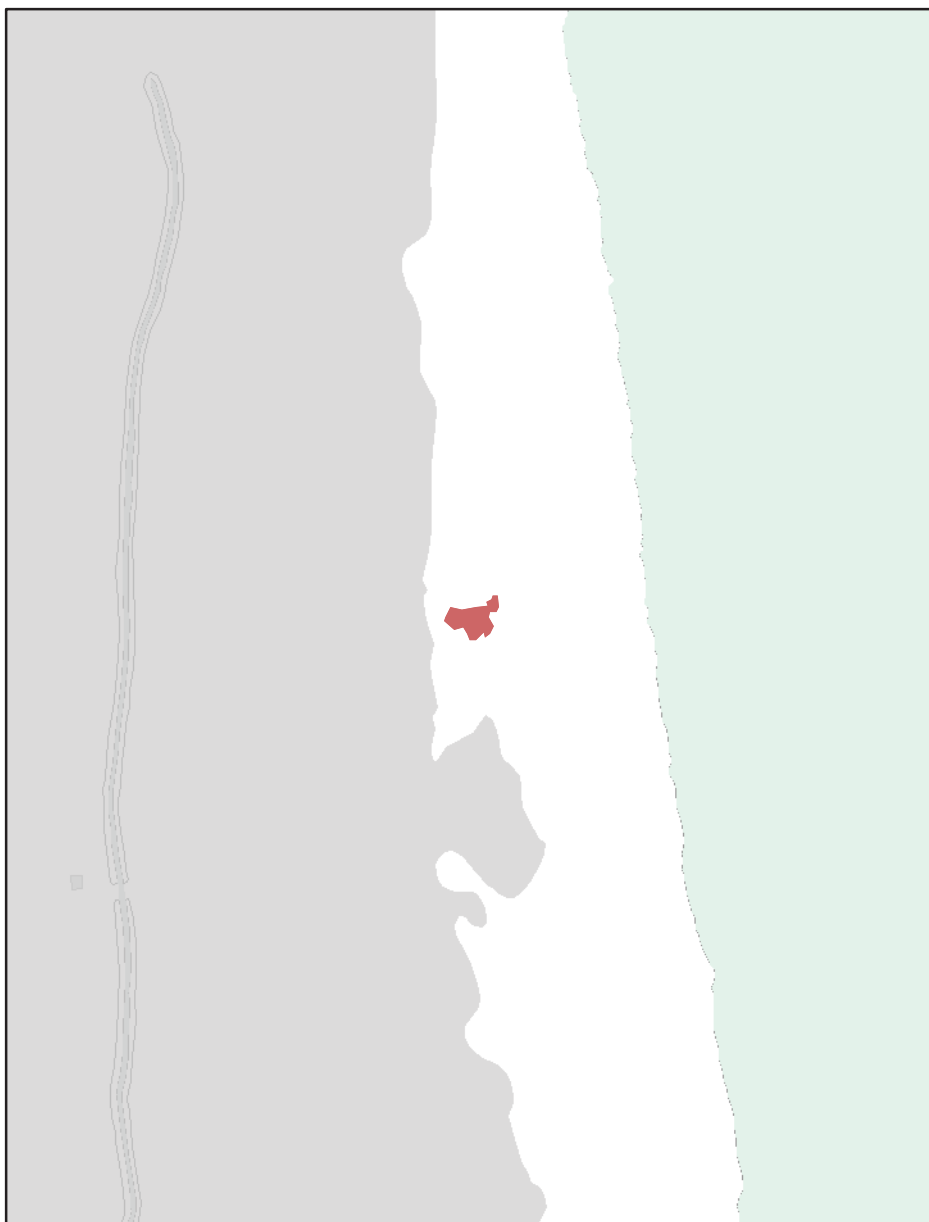
 Aree incendiate (zone)

Aree incendiate

Scala di acquisizione del dato: 1:5.000**Incendio:** Scheda incendio n. 4 del 2009**Data evento:** 12/08/2009**Località:** S.S. Romea n. 309 Nord (Tenuta Isola S.Clemente)**Tutelato ai sensi del** L.353/2000**Atto di istituzione:** Deliberazione di Giunta Comunale n. 65088/280 del 15/06/2010

RUE 10.2 - Overlay vincoli ambientali vigenti

Legenda


 Aree incendiate (zone)

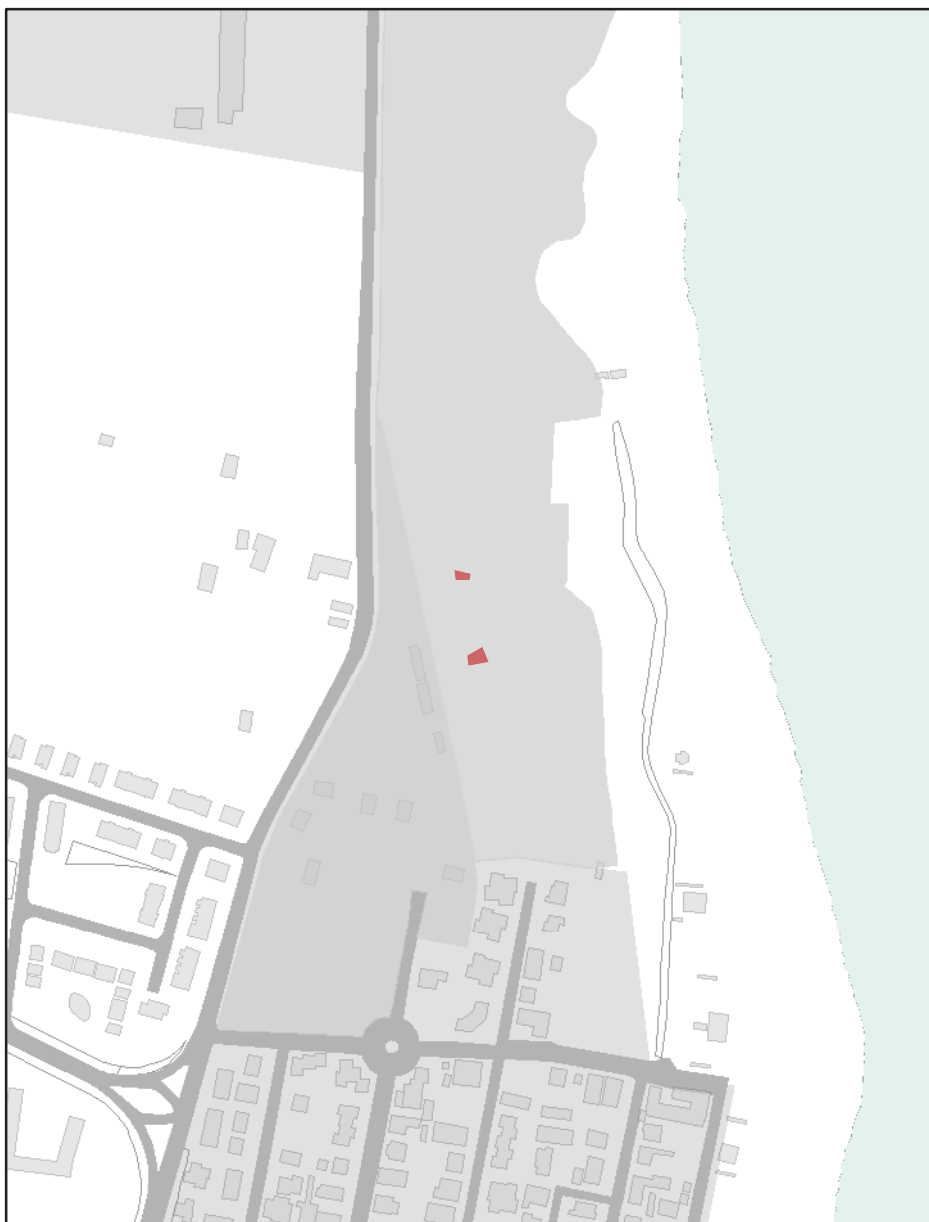
Aree incendiate

Scala di acquisizione del dato: 1:5.000**Incendio:** Scheda incendio n. 6 del 2009**Data evento:** 06/09/2009**Località:** Lido di Dante (RN Pineta Ravenna - Sez Ramazzotti)**Tutelato ai sensi del** L.353/2000**Atto di istituzione:** Deliberazione di Giunta Comunale n. 65088/280 del 15/06/2010

RUE 10.2 - Overlay vincoli ambientali vigenti

Legenda

 Aree incendiate (zone)



Aree incendiate

Scala di acquisizione del dato: 1:5.000

Incendio: Scheda incendio n. 5 del 2009

Data evento: 28/08/2009

Località: Caslborsetti (RN Pineta Ravenna - Sez Nord)

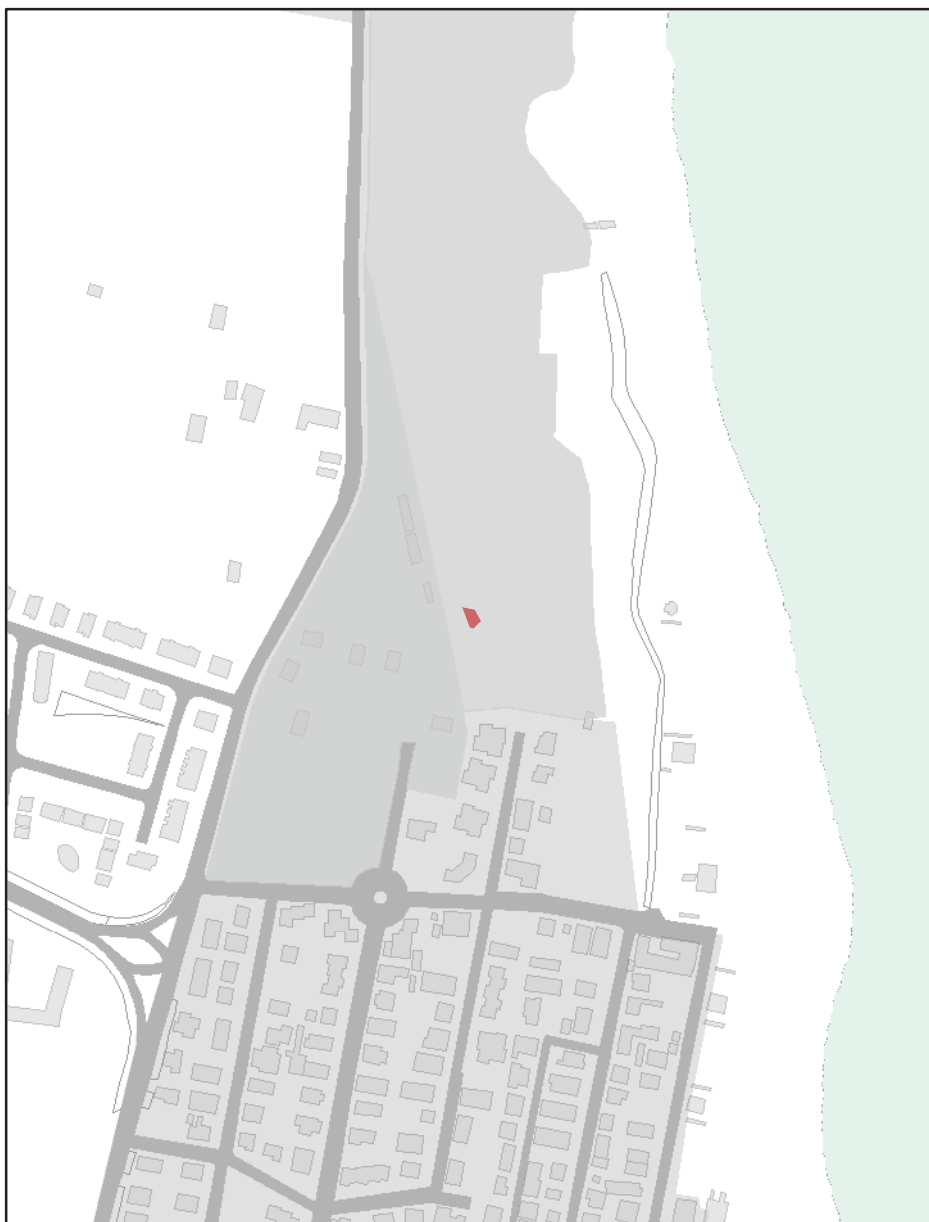
Tutelato ai sensi del L.353/2000

Atto di istituzione: Deliberazione di Giunta Comunale n. 65088/280 del 15/06/2010

RUE 10.2 - Overlay vincoli ambientali vigenti

Legenda

 Aree incendiate (zone)



Aree incendiate

Scala di acquisizione del dato: 1:5.000

Incendio: Scheda incendio n. 1 del 2009

Data evento: 09/06/2009


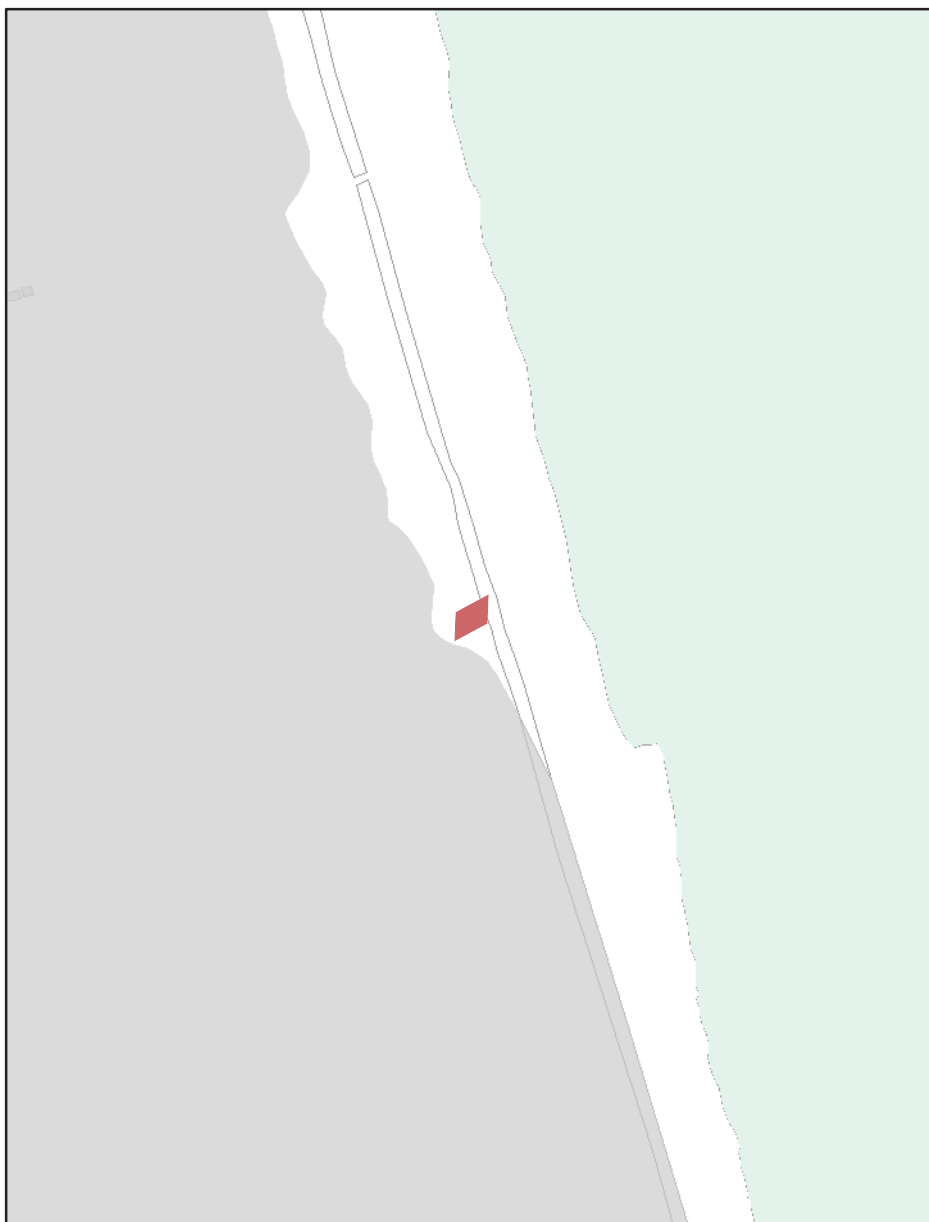
Località: Caslborsetti (RN Pineta Ravenna - Sez Nord)

Tutelato ai sensi del L.353/2000

Atto di istituzione: Deliberazione di Giunta Comunale n. 65088/280 del 15/06/2010

RUE 10.2 - Overlay vincoli ambientali vigenti

Legenda

 Aree incendiate (zone)

Aree incendiate

Scala di acquisizione del dato: 1:5.000**Incendio:** Scheda incendio n. 2 del 2009**Data evento:** 10/06/2009**Località:** Lido di Classe (RN Sez Savio)**Tutelato ai sensi del** L.353/2000**Atto di istituzione:** Deliberazione di Giunta Comunale n. 65088/280 del 15/06/2010

RUE 10.2 - Overlay vincoli ambientali vigenti

Legenda

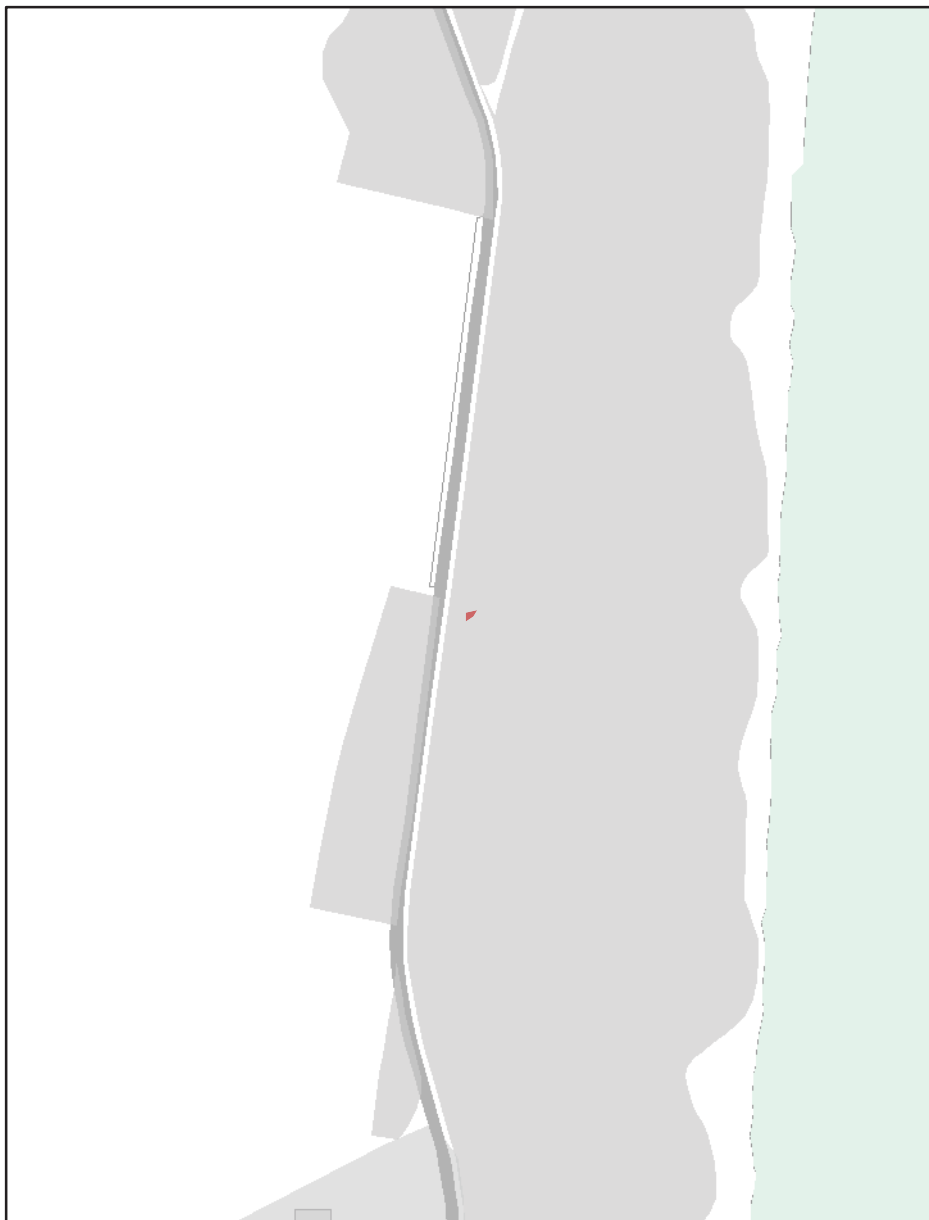
 Aree incendiate (zone)

Aree incendiate

Scala di acquisizione del dato: 1:5.000**Incendio:** Scheda incendio n. 1 del 2010**Data evento:** 23/04/2010**Località:** Casalborsetti (RN Pineta Ravenna - Sez Nord)**Tutelato ai sensi del** L.353/2000**Atto di istituzione:** Deliberazione di Giunta Comunale n. 70217/283 del 28/06/2011

RUE 10.2 - Overlay vincoli ambientali vigenti

Legenda

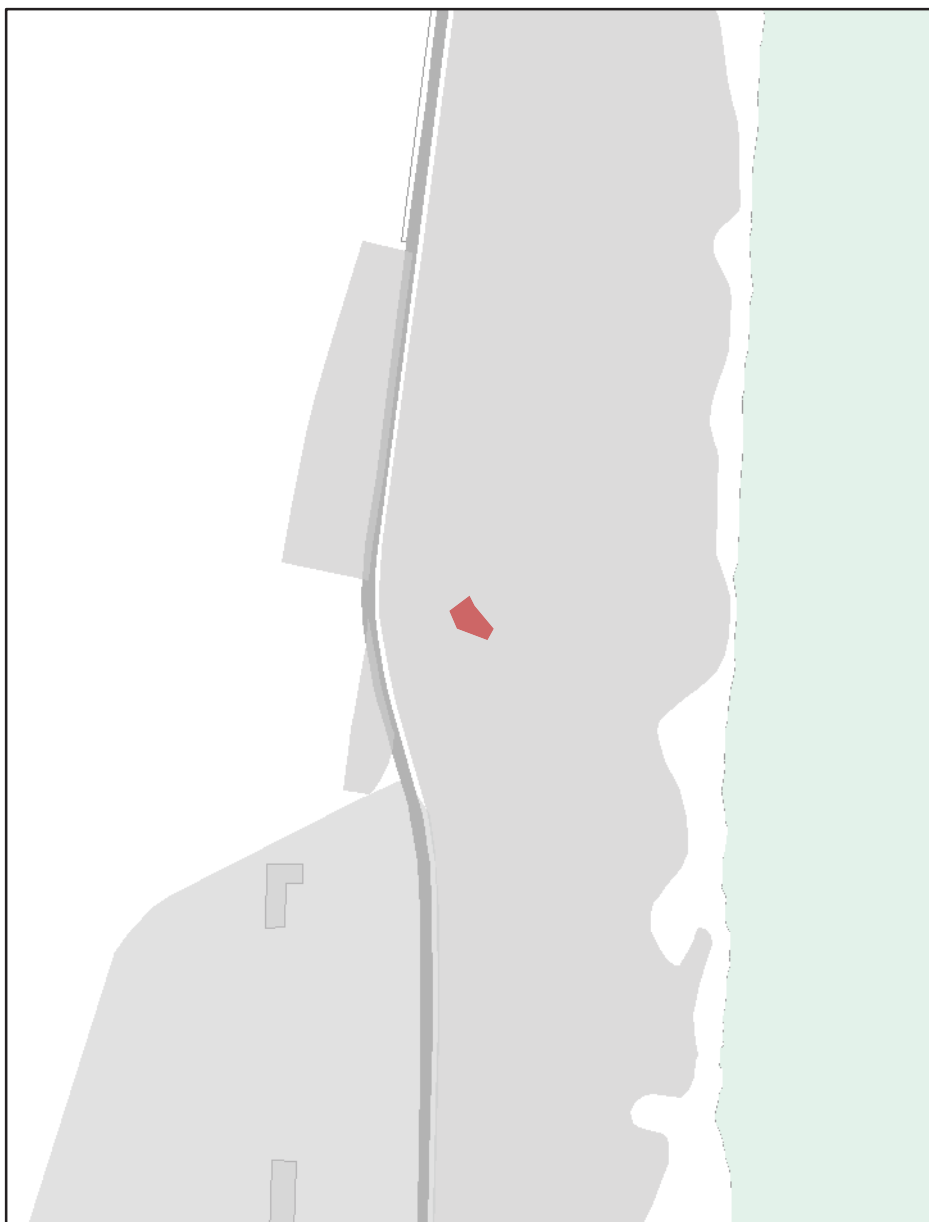
 Aree incendiate (zone)

Aree incendiate

Scala di acquisizione del dato: 1:5.000**Incendio:** Scheda incendio n. 2 del 2010**Data evento:** 26/04/2010**Località:** Casalborsetti (RN Pineta Ravenna - Sez Nord)**Tutelato ai sensi del** L.353/2000**Atto di istituzione:** Deliberazione di Giunta Comunale n. 70217/283 del 28/06/2011

RUE 10.2 - Overlay vincoli ambientali vigenti

Legenda

 Aree incendiate (zone)

Aree incendiate

Scala di acquisizione del dato: 1:5.000**Incendio:** Scheda incendio n. 3 del 2010**Data evento:** 24/05/2010**Località:** Casalborgorsetti (RN Pineta Ravenna - Sez Nord)**Tutelato ai sensi del** L.353/2000**Atto di istituzione:** Deliberazione di Giunta Comunale n. 70217/283 del 28/06/2011

RUE 10.2 - Overlay vincoli ambientali vigenti

Legenda


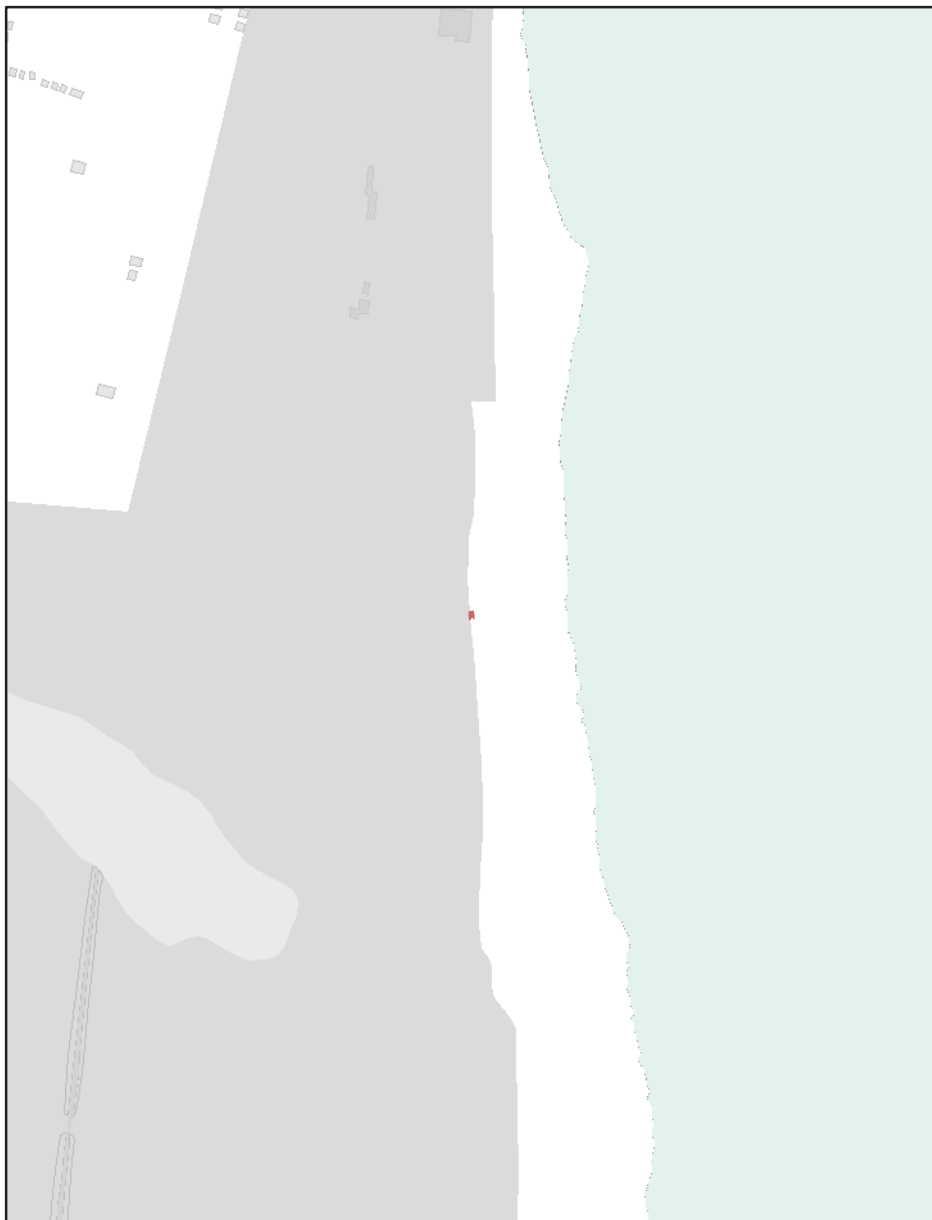
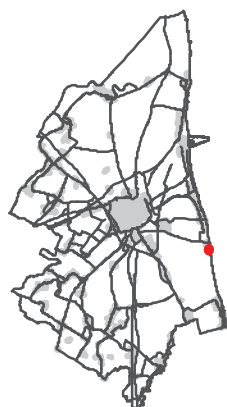
 Aree incendiate (zone)

Aree incendiate

Scala di acquisizione del dato: 1:5.000**Incendio:** Scheda incendio n. 4 del 2010**Data evento:** 09/06/2010**Località:** Casalborsetti (RN Pineta Ravenna - Sez Nord)**Tutelato ai sensi del** L.353/2000**Atto di istituzione:** Deliberazione di Giunta Comunale n. 70217/283 del 28/06/2011

RUE 10.2 - Overlay vincoli ambientali vigenti

Legenda


 Aree incendiate (zone)

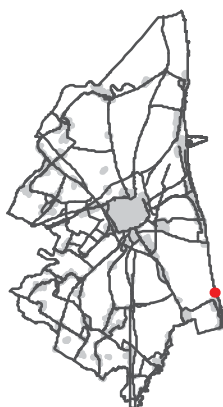
Aree incendiate

Scala di acquisizione del dato: 1:5.000**Incendio:** Scheda incendio n. 5 del 2010**Data evento:** 27/08/2010**Località:** Lido di Dante (RN Pineta Ravenna - Sez Ramazzotti)**Tutelato ai sensi del** L.353/2000**Atto di istituzione:** Deliberazione di Giunta Comunale n. 70217/283 del 28/06/2011

RUE 10.2 - Overlay vincoli ambientali vigenti

Legenda

 Aree incendiate (zone)



Aree incendiate

Scala di acquisizione del dato: 1:5.000

Incendio: Scheda incendio n. 6 del 2010

Data evento: 31/08/2010


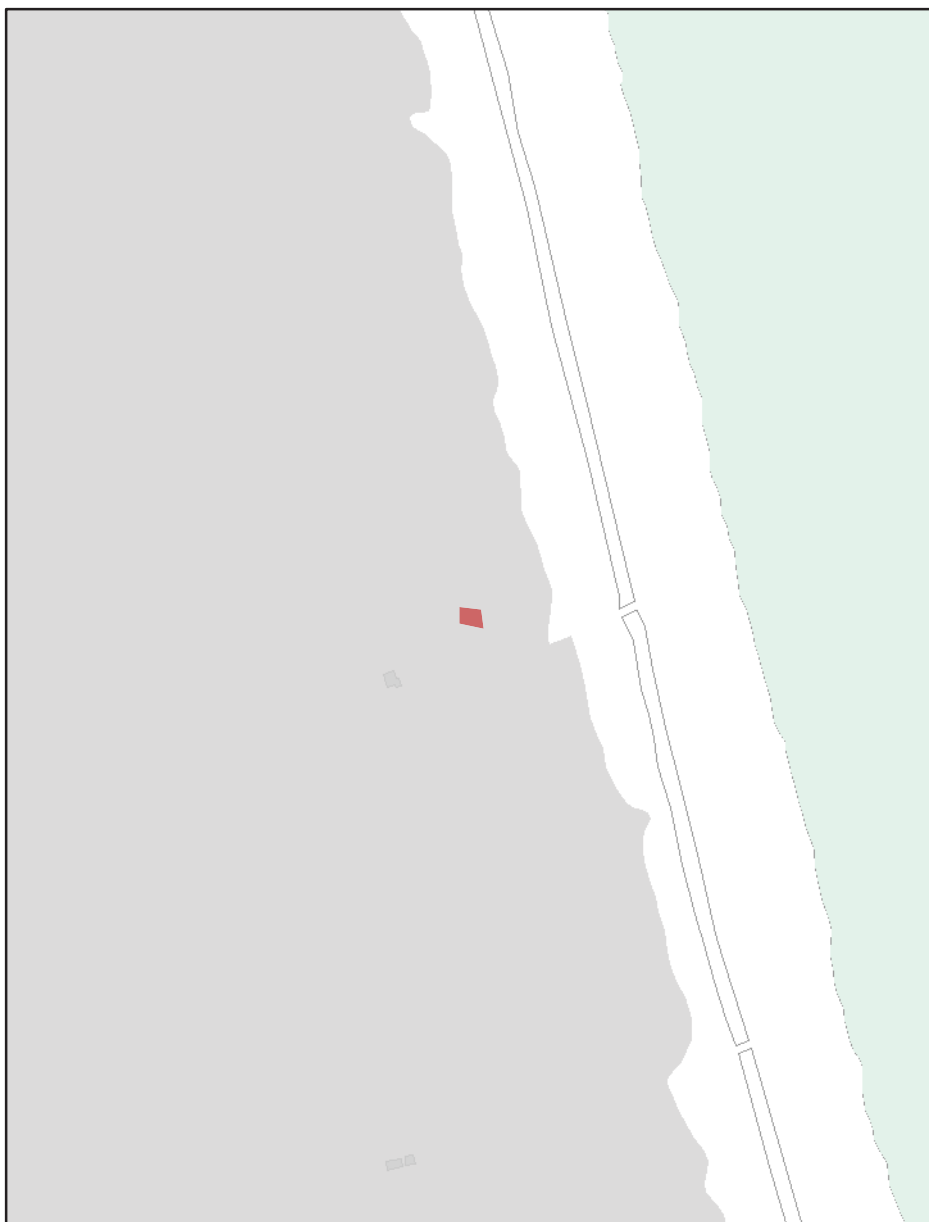
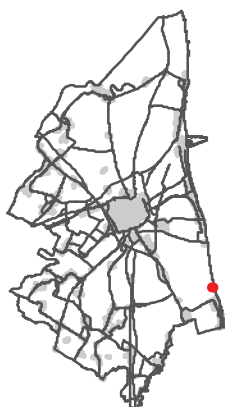
Località: Lido di Classe (RN Pineta Ravenna - Sez Savio)

Tutelato ai sensi del L.353/2000

Atto di istituzione: Deliberazione di Giunta Comunale n. 70217/283 del 28/06/2011

RUE 10.2 - Overlay vincoli ambientali vigenti

Legenda


 Aree incendiate (zone)

Aree incendiate

Scala di acquisizione del dato: 1:5.000**Incendio:** Scheda incendio n. 1 del 2011**Data evento:** 06/04/2011**Località:** Lido di Classe - Riserva Naturale Pineta di Ravenna - Sezione Savio**Tutelato ai sensi del** L.353/2000**Atto di istituzione:** Deliberazione di Giunta Comunale n. 114012/466 del 16/10/2012

RUE 10.2 - Overlay vincoli ambientali vigenti

Legenda

 Aree incendiate (zone)

Aree incendiate

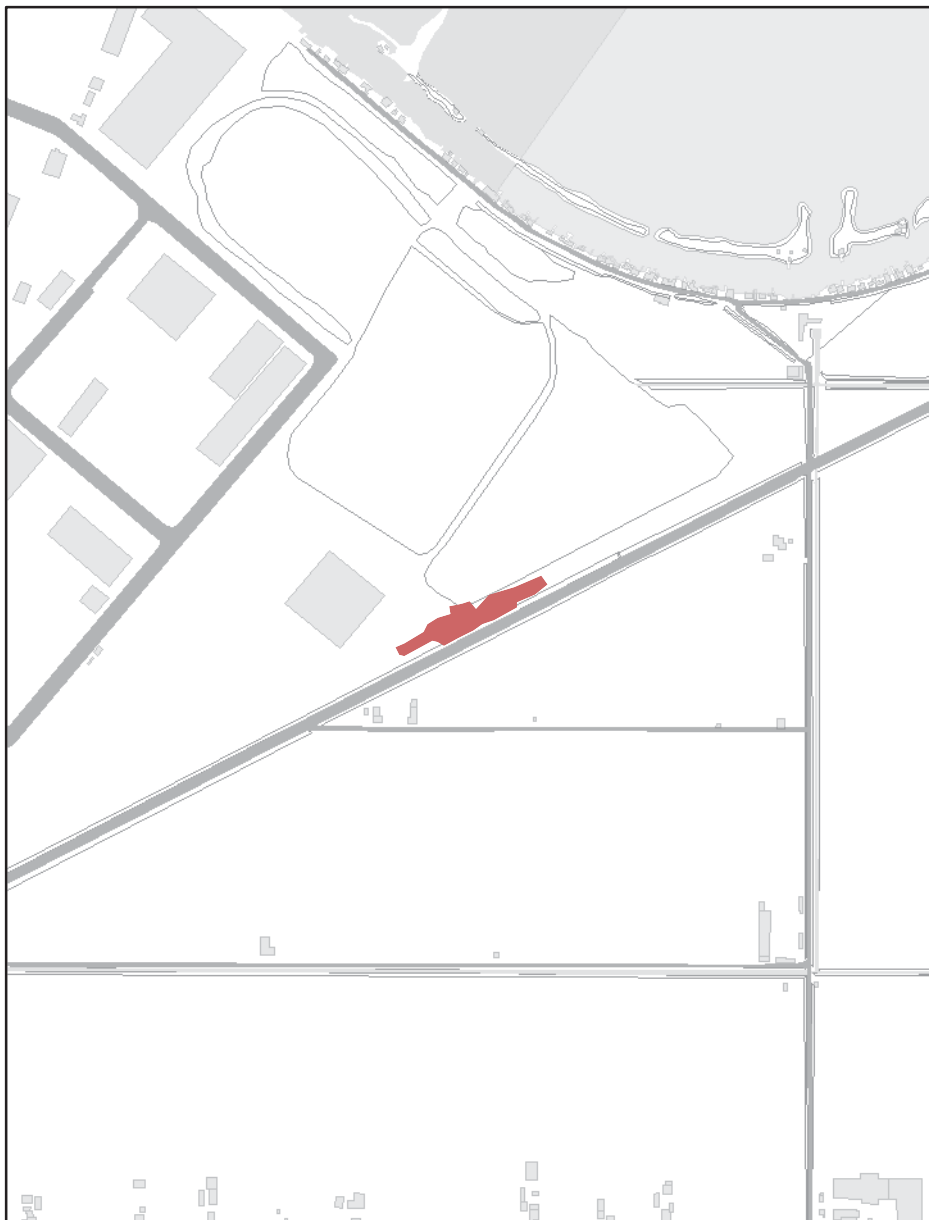
Scala di acquisizione del dato: 1:5.000**Incendio:** Scheda incendio n. 2 del 2011**Data evento:** 14/04/2011**Località:** Lido di Dante - Riserva Naturale Pineta di Ravenna - Sezione Ramazzotti**Tutelato ai sensi del** L.353/2000**Atto di istituzione:** Deliberazione di Giunta Comunale n. 114012/466 del 16/10/2012

RUE 10.2 - Overlay vincoli ambientali vigenti

Legenda



Aree incendiate (zone)



Aree incendiate

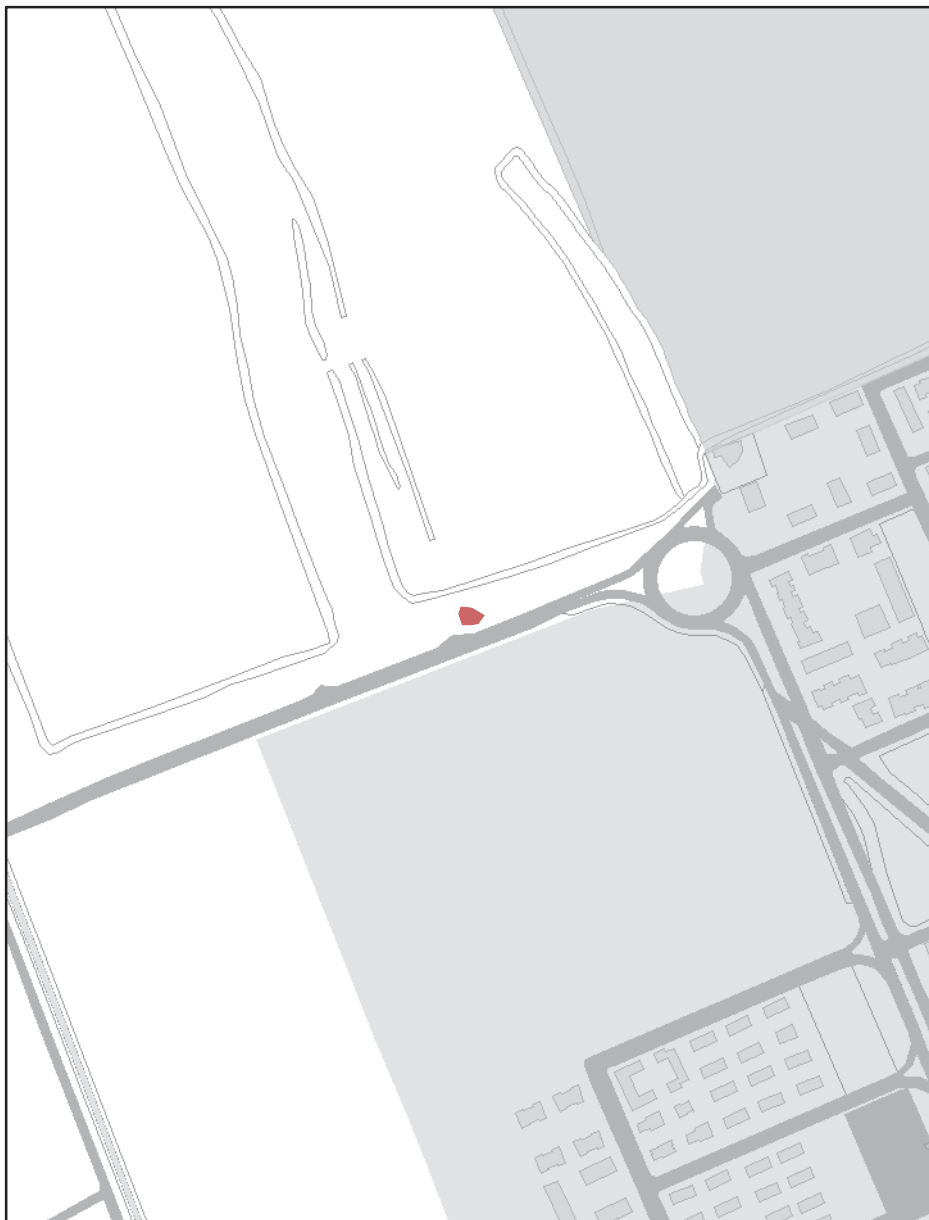
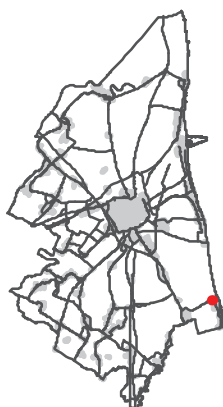
Scala di acquisizione del dato: 1:5.000**Incendio:** Scheda incendio n. 3 del 2011**Data evento:** 17/06/2011**Località:** Valle San Vitale - Via Trieste**Tutelato ai sensi del** L.353/2000**Atto di istituzione:** Deliberazione di Giunta Comunale n. 114012/466 del 16/10/2012

RUE 10.2 - Overlay vincoli ambientali vigenti

Legenda



Aree incendiate (zone)

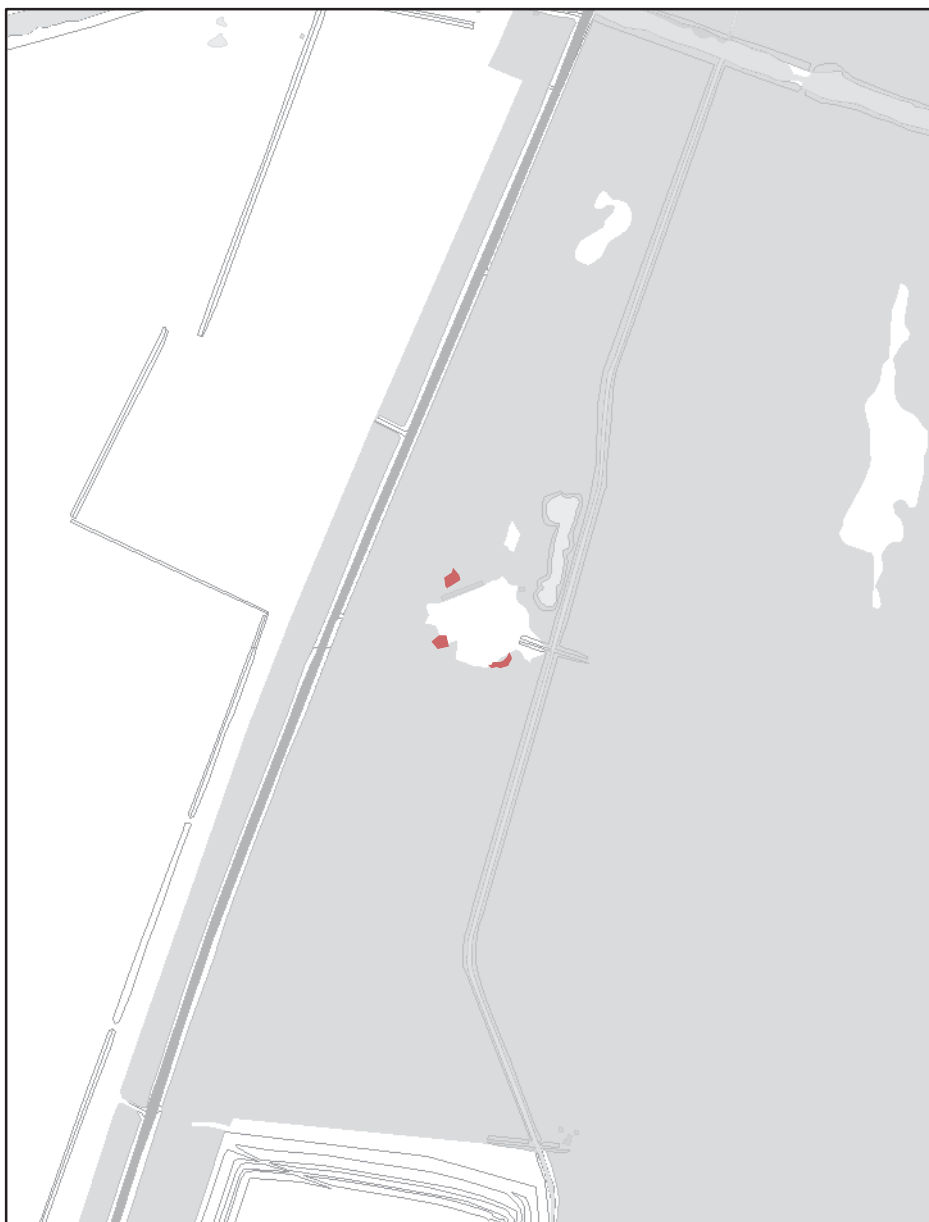


Aree incendiate

Scala di acquisizione del dato: 1:5.000**Incendio:** Scheda incendio n. 4 del 2011**Data evento:** 08/09/2011**Località:** Lido di Classe**Tutelato ai sensi del** L.353/2000**Atto di istituzione:** Deliberazione di Giunta Comunale n. 114012/466 del 16/10/2012

RUE 10.2 - Overlay vincoli ambientali vigenti

Legenda


 Aree incendiate (zone)

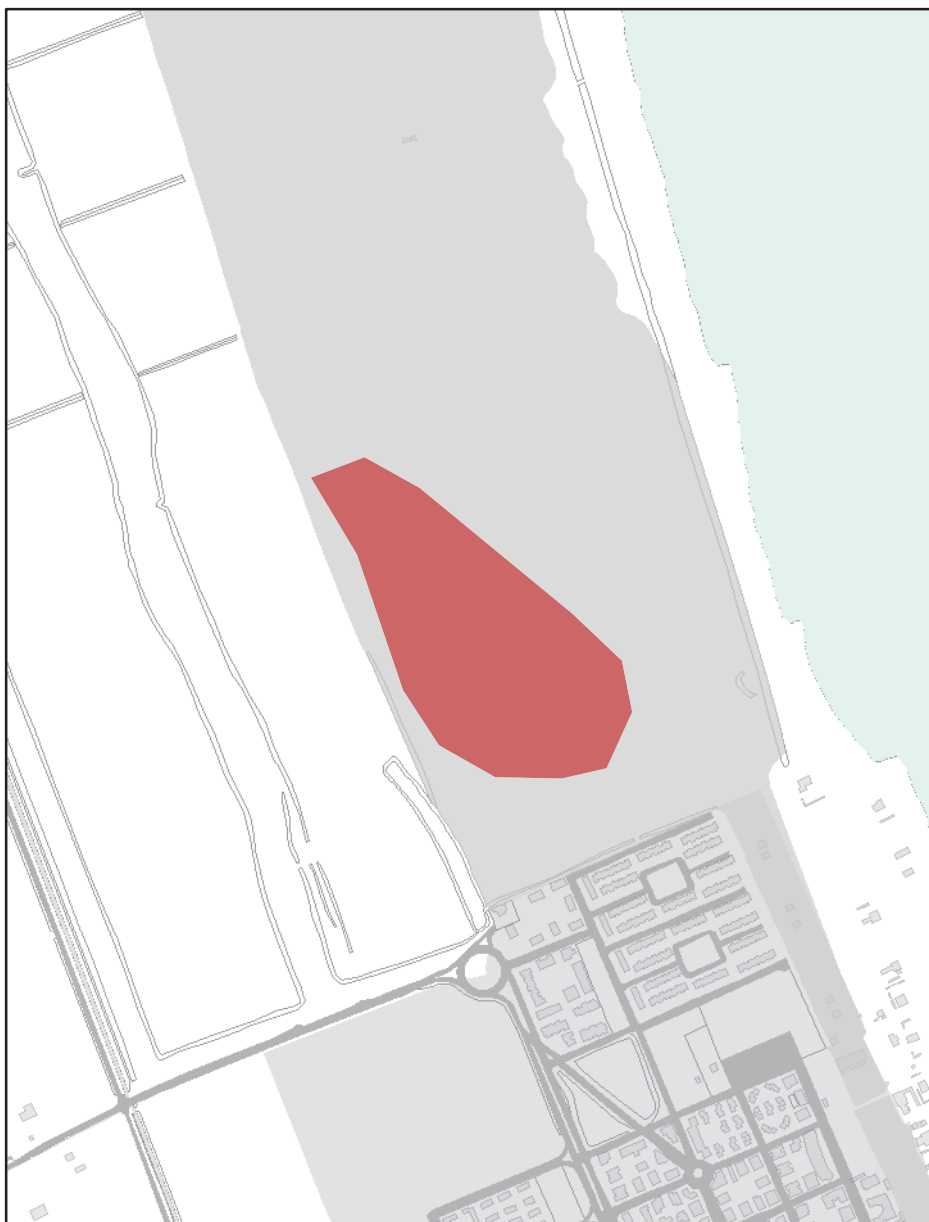
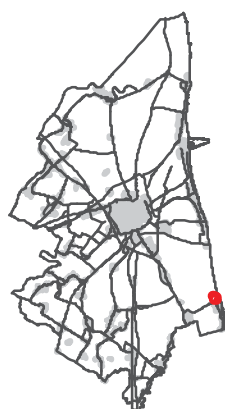
Aree incendiate

Scala di acquisizione del dato: 1:5.000**Incendio:** Scheda incendio n. 1 del 2012**Data evento:** 12/05/2012**Località:** Pineta San Vitale - Parco Il Giugno**Tutelato ai sensi del** L.353/2000**Atto di istituzione:** Deliberazione di Giunta Comunale n. 16957/42 del 04/02/2014

RUE 10.2 - Overlay vincoli ambientali vigenti

Legenda

 Aree incendiate (zone)



Aree incendiate

Scala di acquisizione del dato: 1:5.000

Incendio: Scheda incendio n. 2 del 2012

Data evento: 26/06/2012


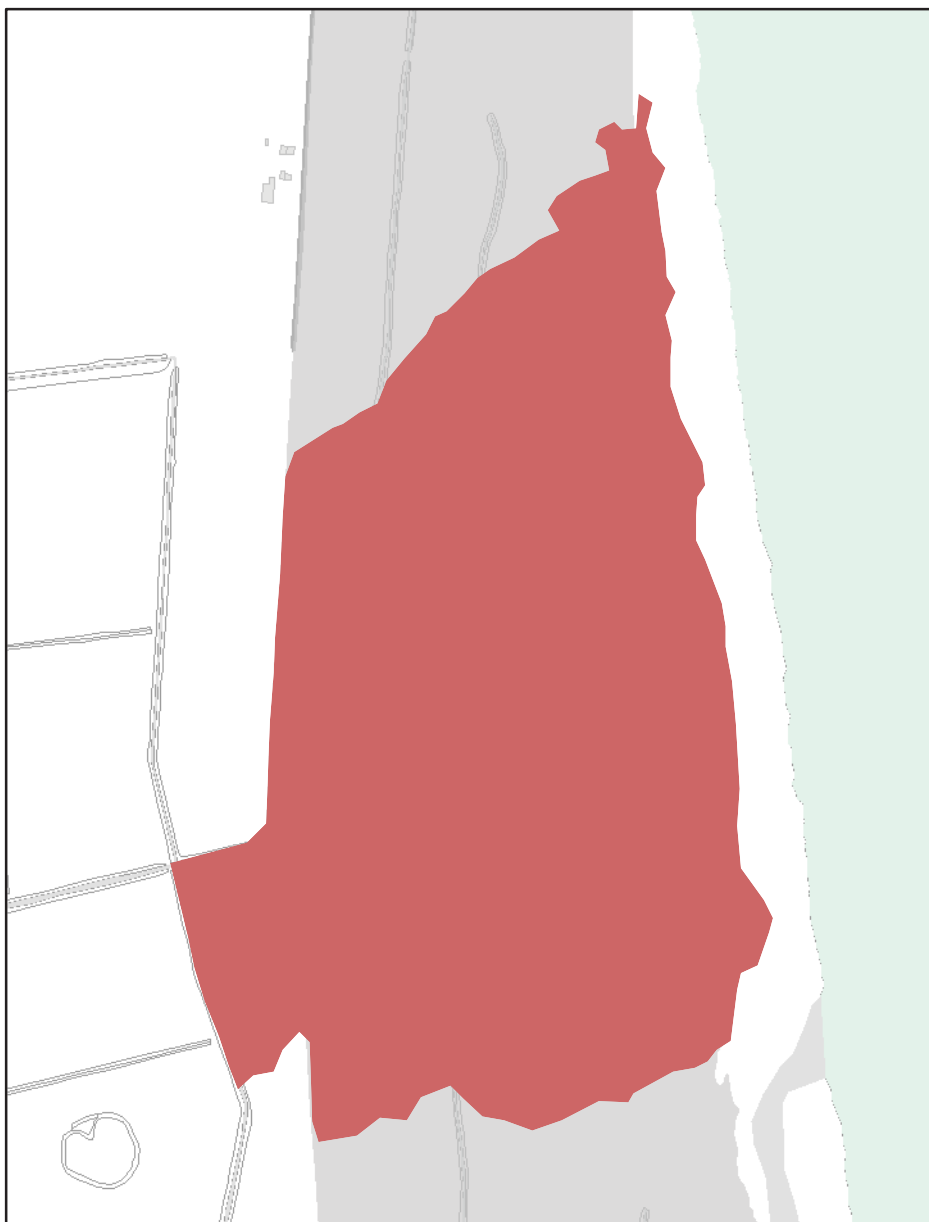
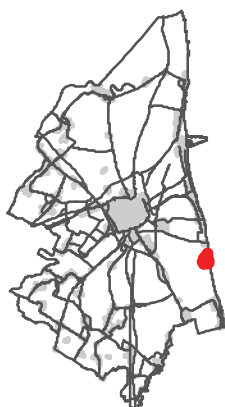
Località: Lido di Classe

Tutelato ai sensi del L.353/2000

Atto di istituzione: Deliberazione di Giunta Comunale n. 16957/42 del 04/02/2014

RUE 10.2 - Overlay vincoli ambientali vigenti

Legenda

 Aree incendiate (zone)

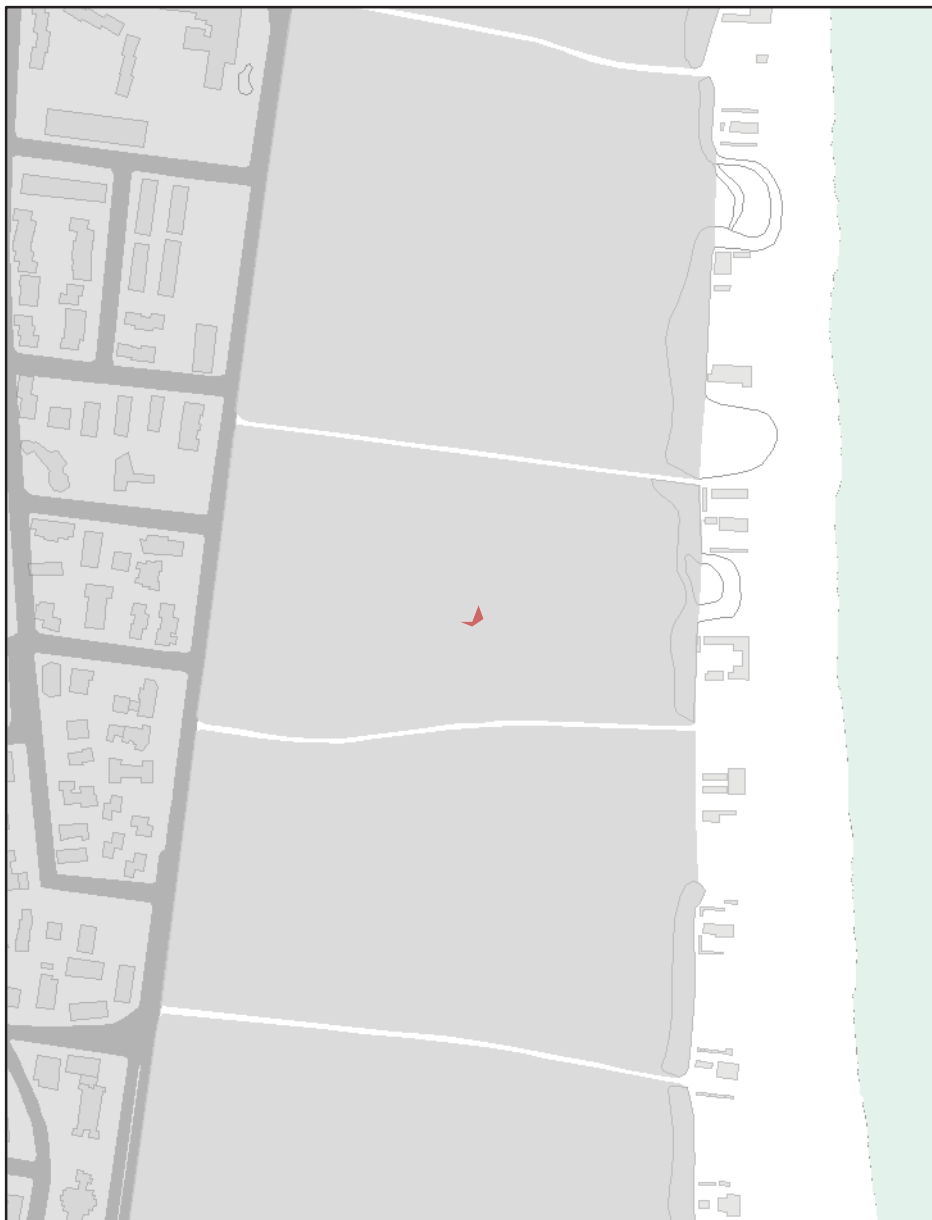
Aree incendiate

Scala di acquisizione del dato: 1:5.000**Incendio:** Scheda incendio n. 3 del 2012**Data evento:** 19/07/2012**Località:** Lido di Dante - R.N. Pineta di Ravenna Sezione Ramazzotti**Tutelato ai sensi del** L.353/2000**Atto di istituzione:** Deliberazione di Giunta Comunale n. 16957/42 del 04/02/2014

RUE 10.2 - Overlay vincoli ambientali vigenti

Legenda

 Aree incendiate (zone)



Aree incendiate

Scala di acquisizione del dato: 1:5.000

Incendio: Scheda incendio n. 4 del 2012

Data evento: 20/07/2012


Località: Marina Romea - R.N. Pineta di Ravenna

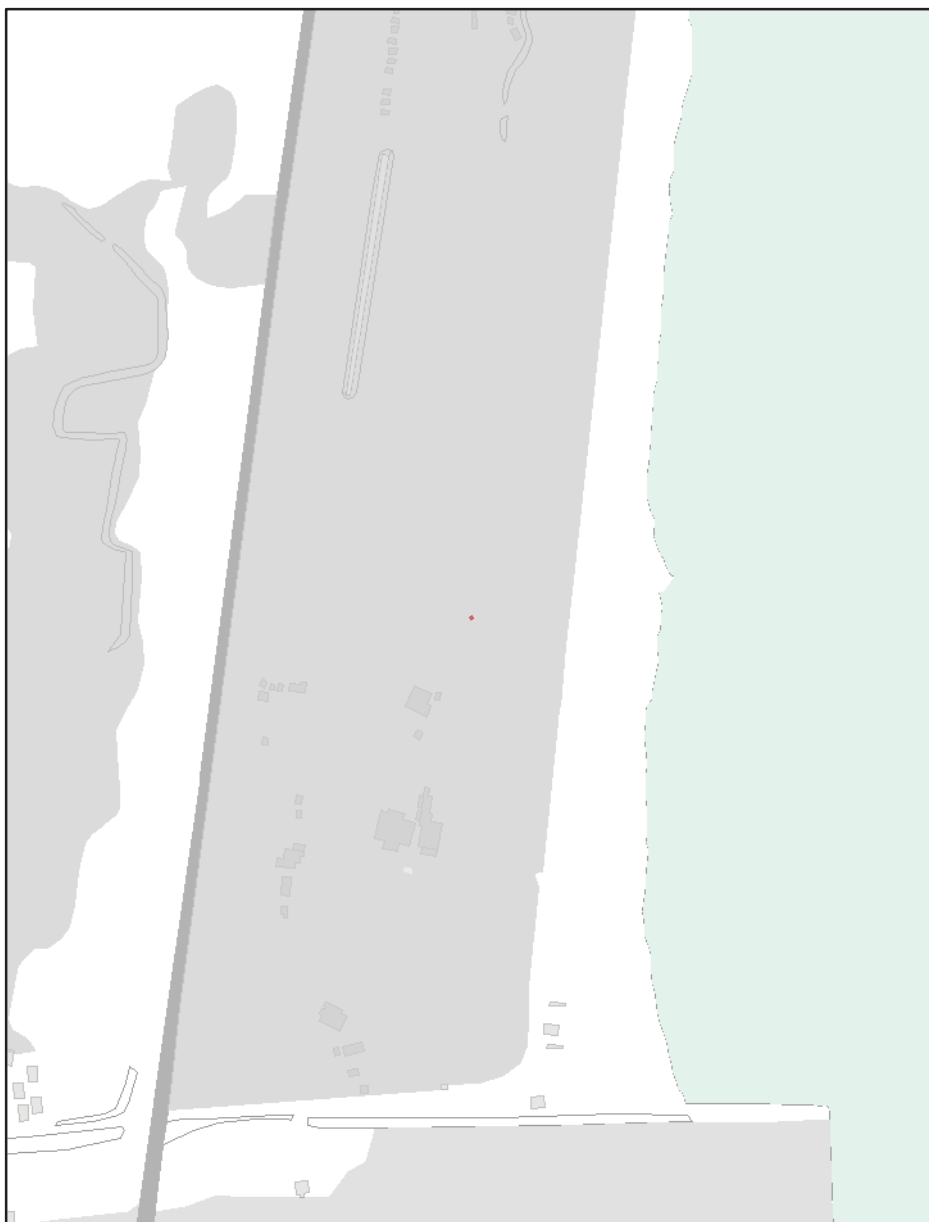
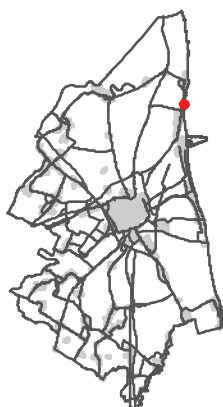
Tutelato ai sensi del L.353/2000

Atto di istituzione: Deliberazione di Giunta Comunale n. 16957/42 del 04/02/2014

RUE 10.2 - Overlay vincoli ambientali vigenti

Legenda

 Aree incendiate (zone)



Aree incendiate

Scala di acquisizione del dato: 1:5.000

Incendio: Scheda incendio n. 5 del 2012

Data evento: 20/08/2012


Località: Marina Romea - R.N. Sezione Staggioni

Tutelato ai sensi del L.353/2000

Atto di istituzione: Deliberazione di Giunta Comunale n. 16957/42 del 04/02/2014

RUE 10.2 - Overlay vincoli ambientali vigenti

Legenda

 Aree incendiate (zone)

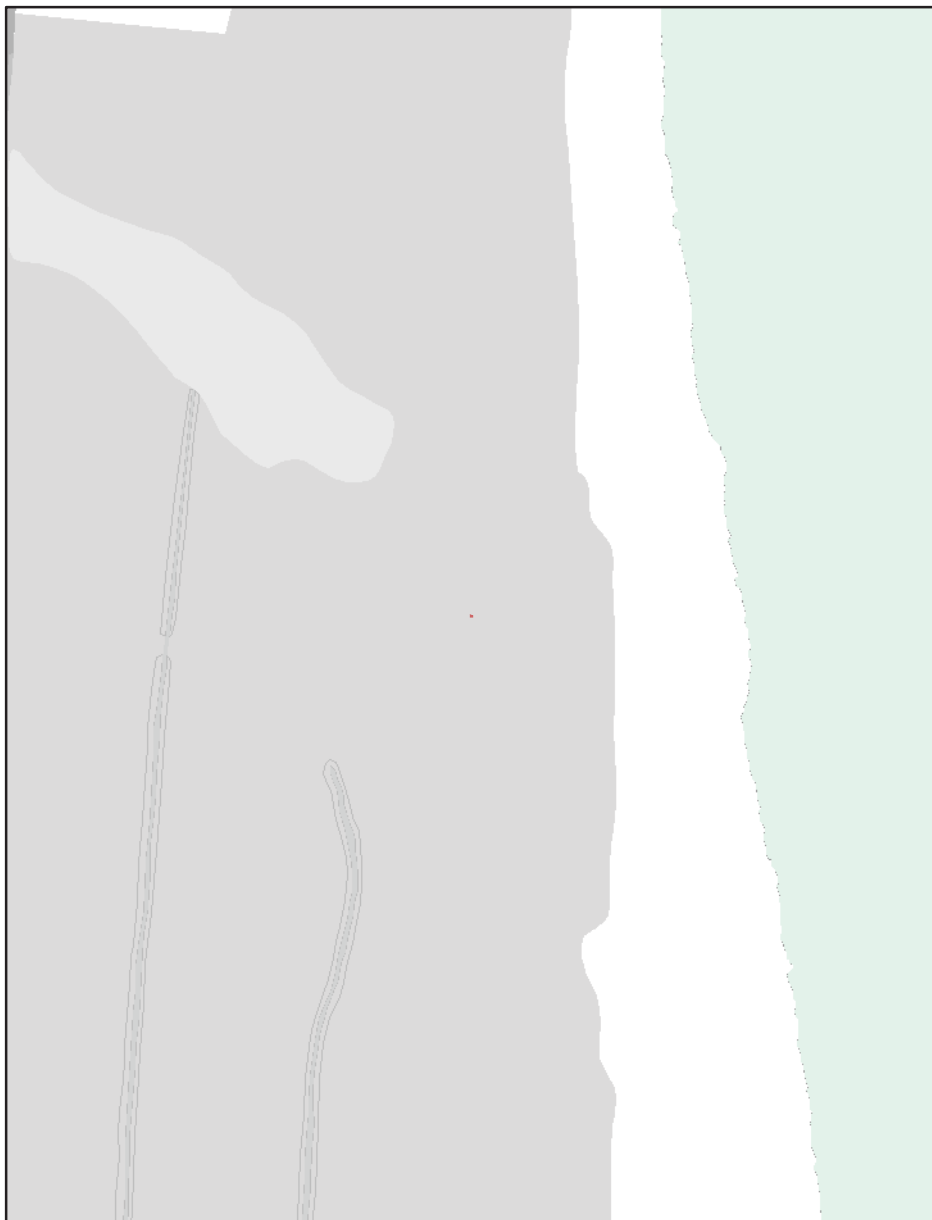
Aree incendiate

Scala di acquisizione del dato: 1:5.000**Incendio:** Scheda incendio n. 6 del 2012**Data evento:** 29/08/2012**Località:** Savio**Tutelato ai sensi del** L.353/2000**Atto di istituzione:** Deliberazione di Giunta Comunale n. 16957/42 del 04/02/2014

RUE 10.2 - Overlay vincoli ambientali vigenti

Legenda

 Aree incendiate (zone)



Aree incendiate

Scala di acquisizione del dato: 1:5.000

Incendio: Scheda incendio n. 7 del 2012

Data evento: 16/09/2012

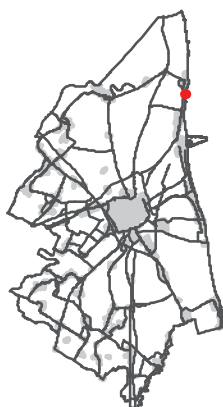
Località: Lido di Dante - R.N. Pineta di Ravenna Sezione Ramazzotti

Tutelato ai sensi del L.353/2000

Atto di istituzione: Deliberazione di Giunta Comunale n. 16957/42 del 04/02/2014

RUE 10.2 - Overlay vincoli ambientali vigenti

Legenda

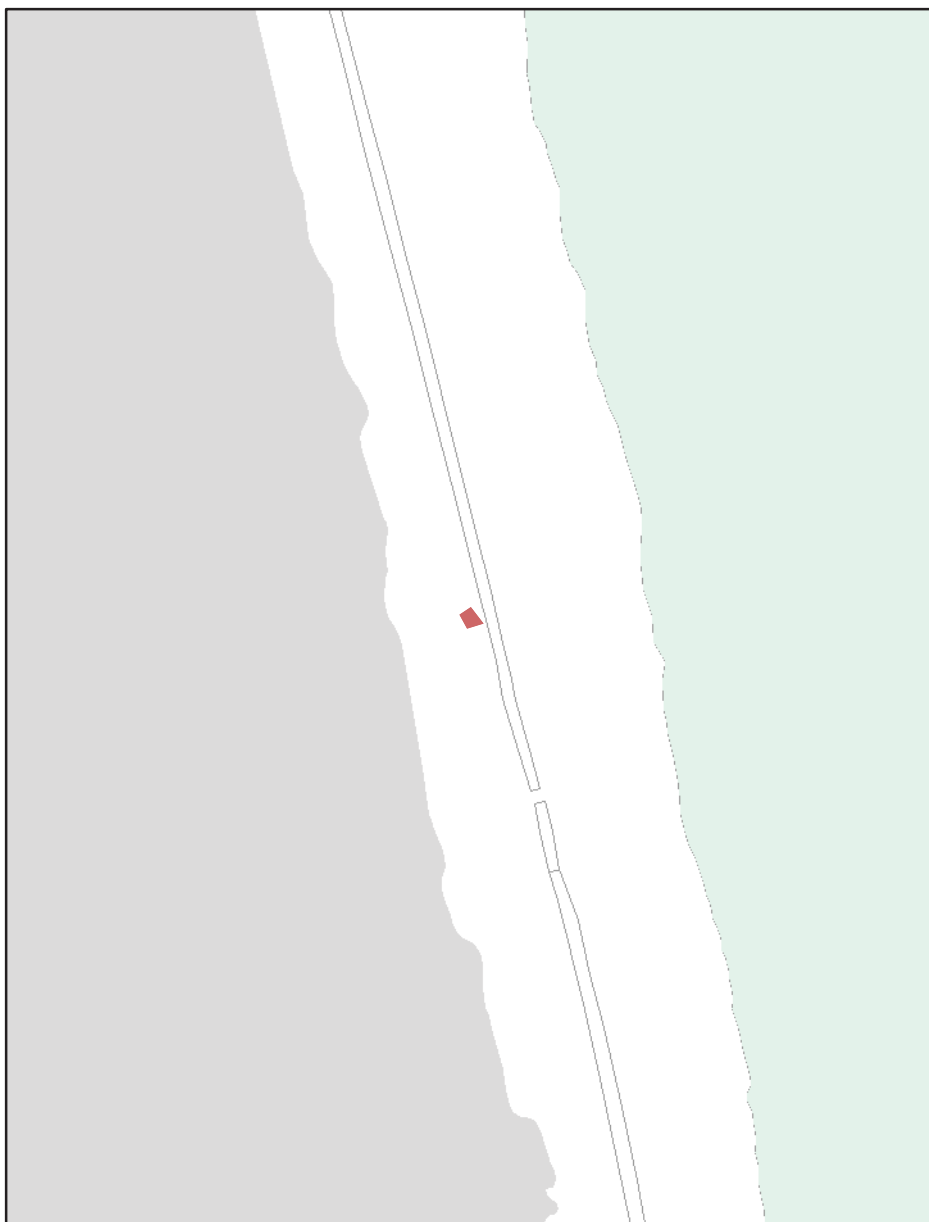
 Aree incendiate (zone)

Aree incendiate

Scala di acquisizione del dato: 1:5.000**Incendio:** Scheda incendio n. 1 del 2013**Data evento:** 17/08/2013**Località:** Casal Borsetti - R.N. Sez Staggioni**Tutelato ai sensi del** L.353/2000**Atto di istituzione:** Deliberazione di Giunta Comunale n. 138270/492 del 30/09/2014

RUE 10.2 - Overlay vincoli ambientali vigenti

Legenda


 Aree incendiate (zone)

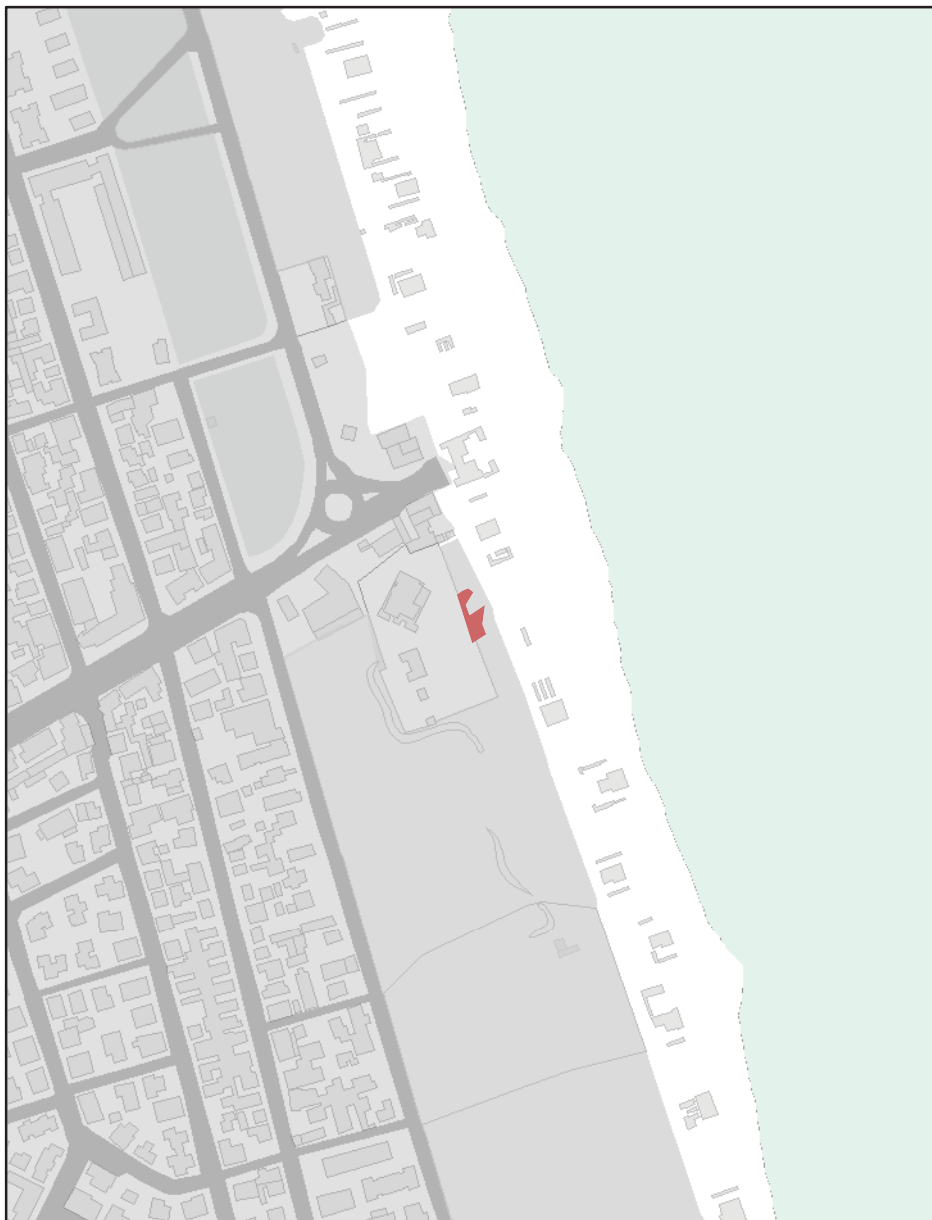
Aree incendiate

Scala di acquisizione del dato: 1:5.000**Incendio:** Scheda incendio n. 2 del 2013**Data evento:** 27/08/2013**Località:** Riserva Naturale Pineta di Ravenna Sez. Savio Lido di Classe**Tutelato ai sensi del** L.353/2000**Atto di istituzione:** Deliberazione di Giunta Comunale n. 138270/492 del 30/09/2014

RUE 10.2 - Overlay vincoli ambientali vigenti

Legenda

 Aree incendiate (zone)



Aree incendiate

Scala di acquisizione del dato: 1:5.000

Incendio: Scheda incendio n. 1 del 2014

Data evento: 02/07/2014


Località: Punta Marina - R.N. Pineta di Ravenna Sez. Raspona

Tutelato ai sensi del L.353/2000

Atto di istituzione: Deliberazione di Giunta Comunale n. 171383/632 del 26/11/2015

RUE 10.2 - Overlay vincoli ambientali vigenti

Legenda

 Aree incendiate (zone)



Aree incendiate

Scala di acquisizione del dato: 1:5.000

Incendio: Scheda incendio n. 2 del 2014

Data evento: 19/07/2014

Località: Fosso Ghiaia - Mirabilandia pineta comunale

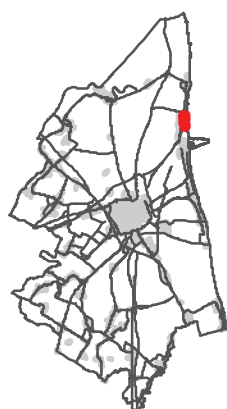
Tutelato ai sensi del L.353/2000

Atto di istituzione: Deliberazione di Giunta Comunale n. 171383/632 del 26/11/2015

RUE 10.2 - Overlay vincoli ambientali vigenti

Legenda

 Aree incendiate (zone)



Aree incendiate

Scala di acquisizione del dato: 1:5.000

Incendio: Scheda incendio n. 3 del 2014

Data evento: 18/08/2014


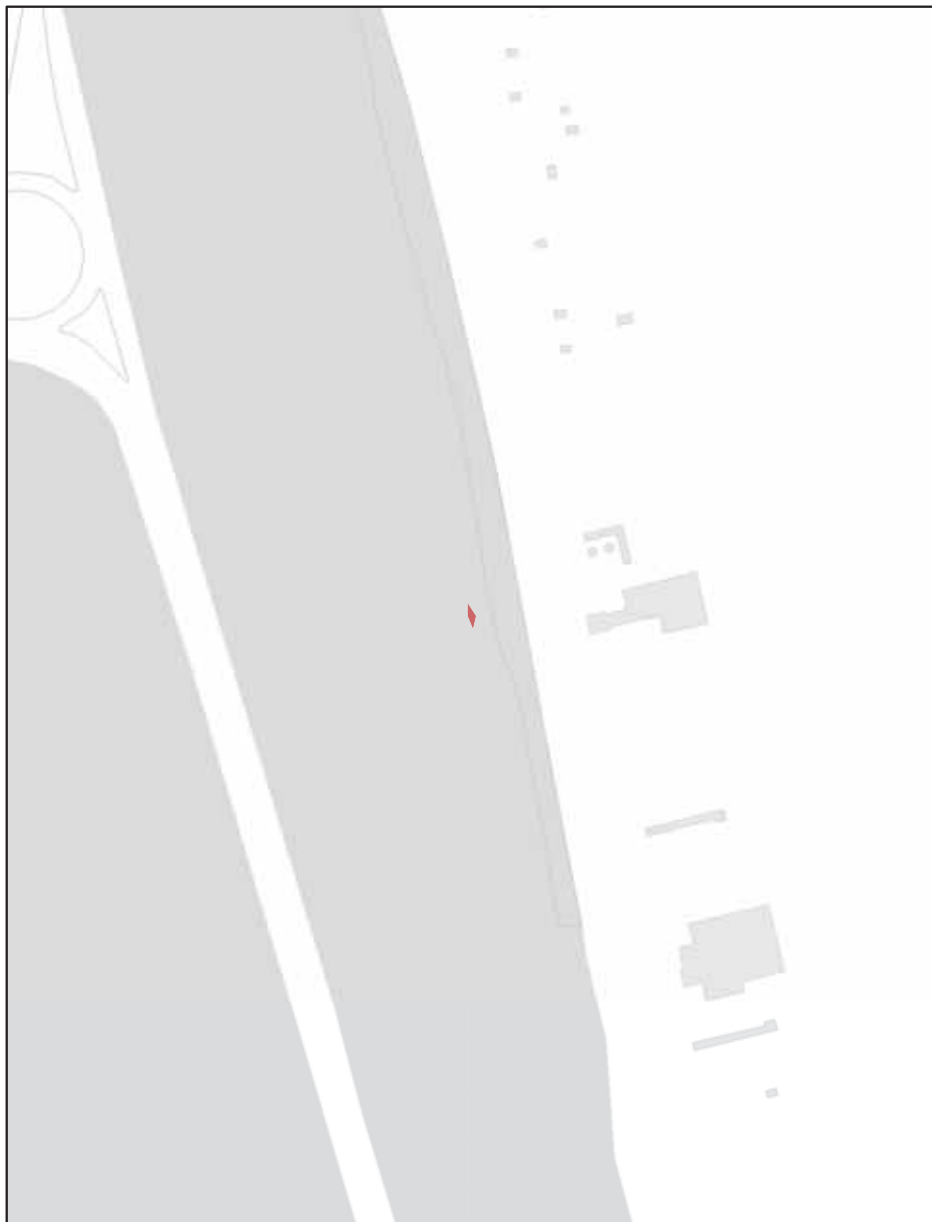
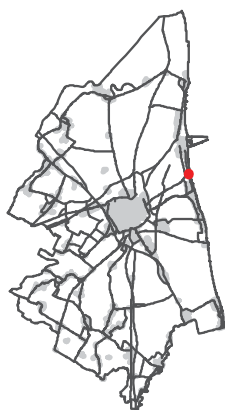
Località: Marina Romea - R.N. Pineta di Ravenna Sez. Staggioni

Tutelato ai sensi del L.353/2000

Atto di istituzione: Deliberazione di Giunta Comunale n. 171383/632 del 26/11/2015

RUE 10.2 - Overlay vincoli ambientali vigenti

Legenda

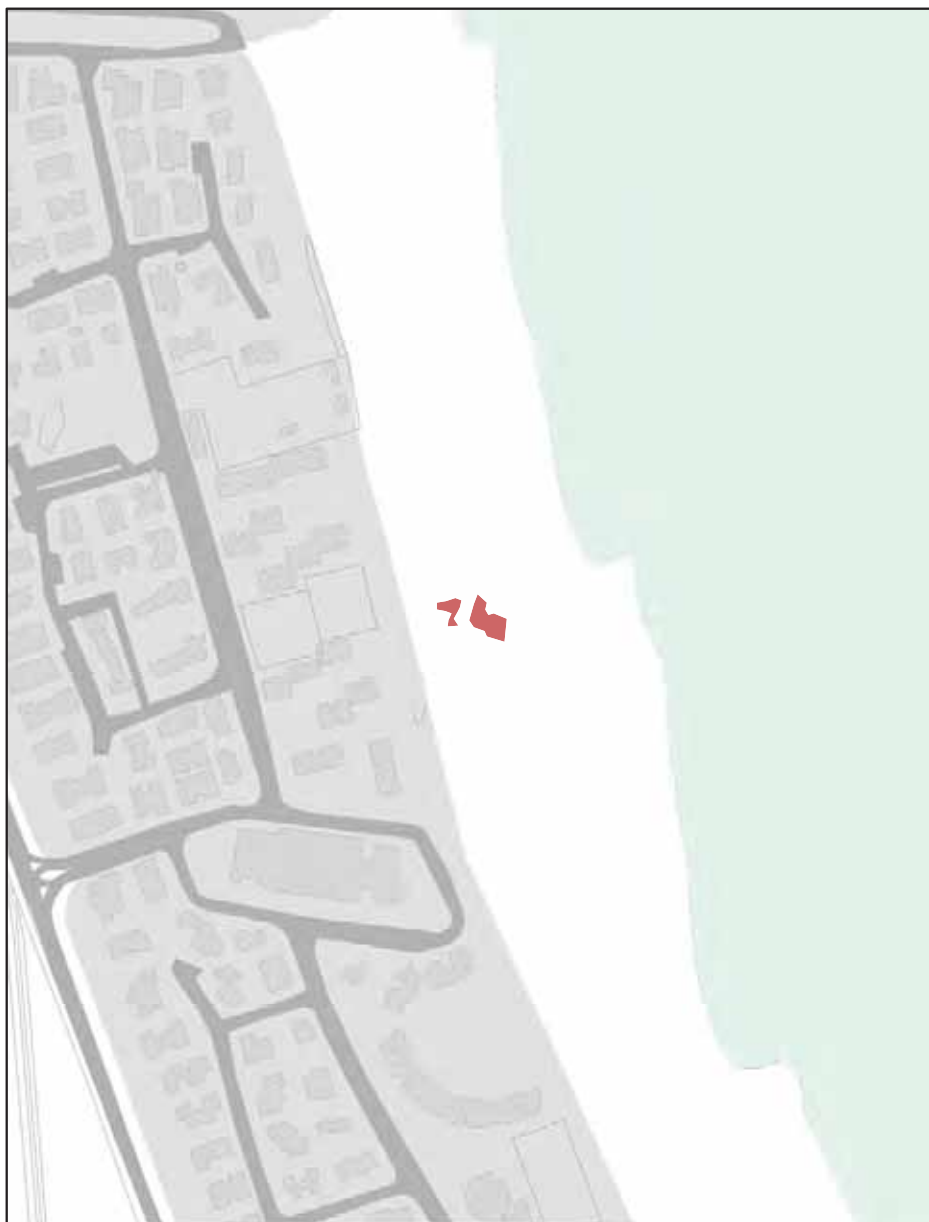
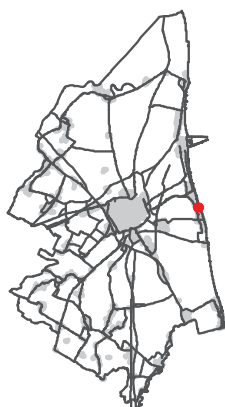
 Aree incendiate (zone)

Aree incendiate

Scala di acquisizione del dato: 1:5.000**Incendio:** Scheda incendio n. 2 del 2015**Data evento:** 19/07/2015**Località:** Punta Marina - Riserva Nazionale Pineta di Ravenna Sez. Piomboni**Tutelato ai sensi del** L.353/2000**Atto di istituzione:** Deliberazione di Giunta Comunale n. 21030/17 del 31/01/2017

RUE 10.2 - Overlay vincoli ambientali vigenti

Legenda

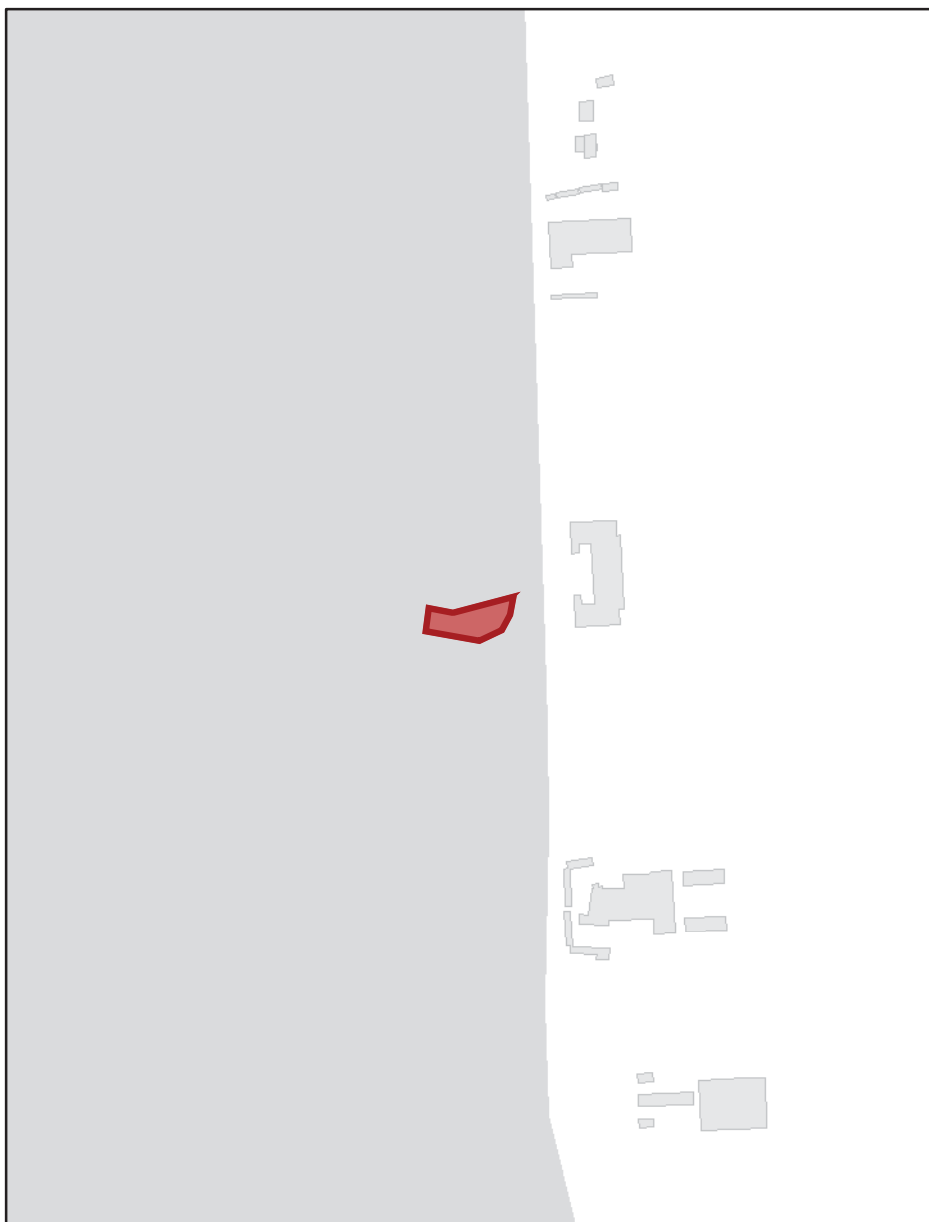
 Aree incendiate (zone)

Aree incendiate

Scala di acquisizione del dato: 1:5.000**Incendio:** Scheda incendio n. 1 del 2015**Data evento:** 07/07/2015**Località:** Lido Adriano - Pineta Litoranea**Tutelato ai sensi del** L.353/2000**Atto di istituzione:** Deliberazione di Giunta Comunale n. 21030/17 del 31/01/2017

RUE 10.2 - Overlay vincoli ambientali vigenti

Legenda

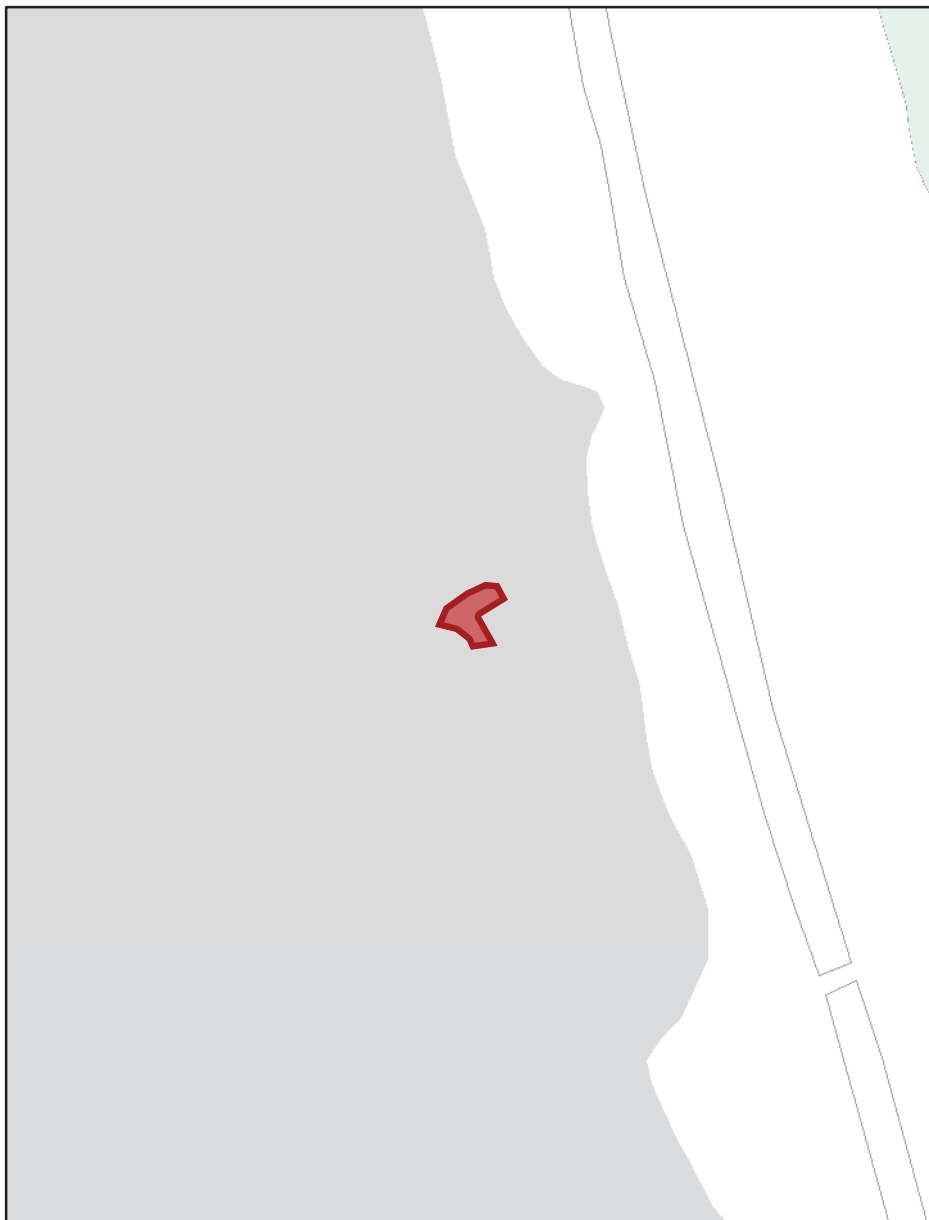
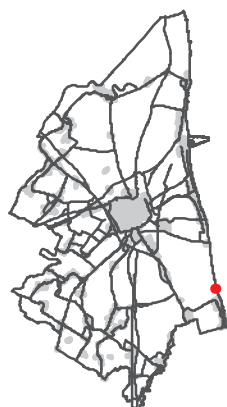
 Aree incendiate (zone)

Aree incendiate

Scala di acquisizione del dato: 1:5.000**Incendio:** Scheda incendio n. 1 del 2016**Data evento:** 14/09/2016**Località:** Porto Corsini**Tutelato ai sensi del** L.353/2000**Atto di istituzione:** Deliberazione di Giunta Comunale n. 100121/191 del 10/04/2018

RUE 10.2 - Overlay vincoli ambientali vigenti

Legenda

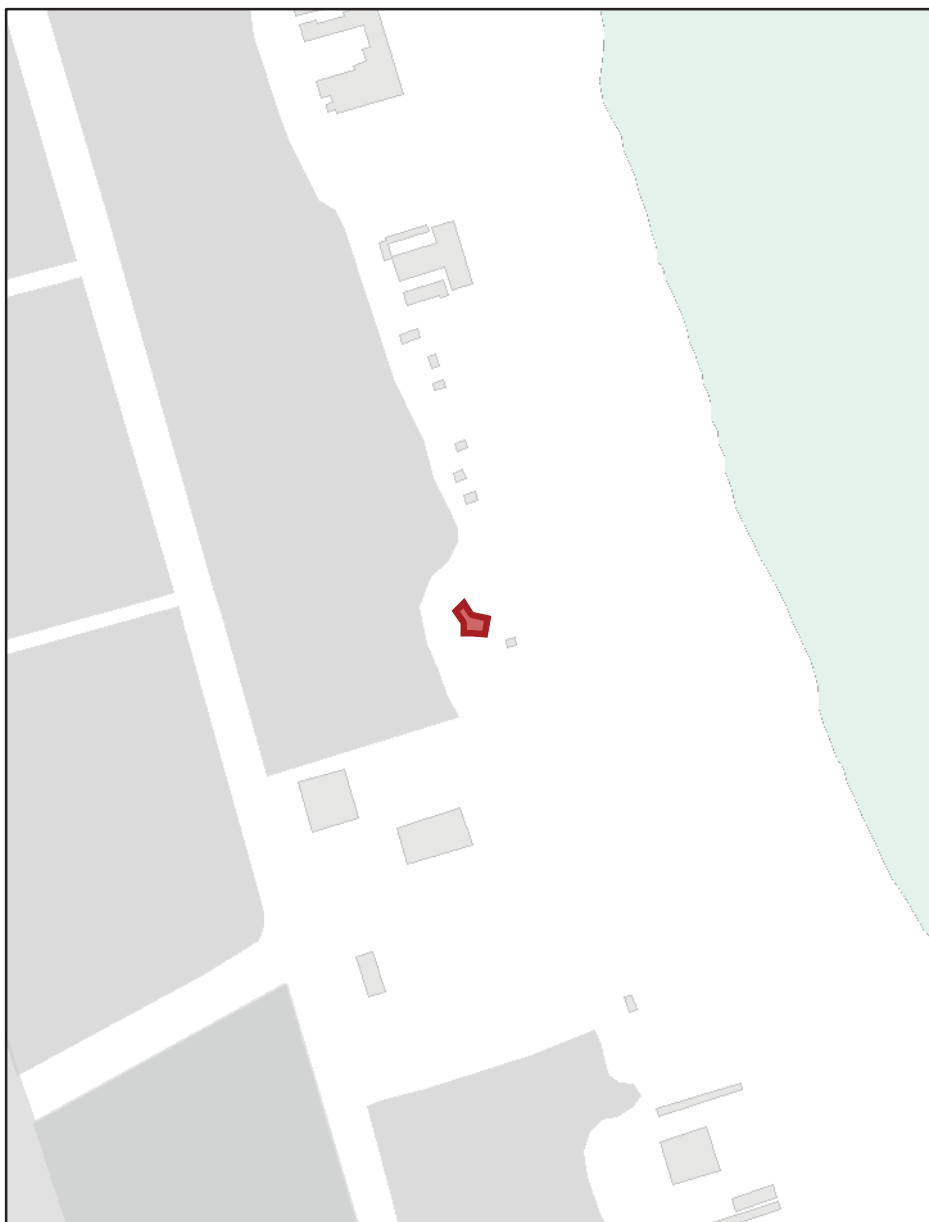
 Aree incendiate (zone)

Aree incendiate

Scala di acquisizione del dato: 1:5.000**Incendio:** Scheda incendio n. 2 del 2016**Data evento:** 14/09/2016**Località:** Lido di Classe**Tutelato ai sensi del** L.353/2000**Atto di istituzione:** Deliberazione di Giunta Comunale n. 100121/191 del 10/04/2018

RUE 10.2 - Overlay vincoli ambientali vigenti

Legenda


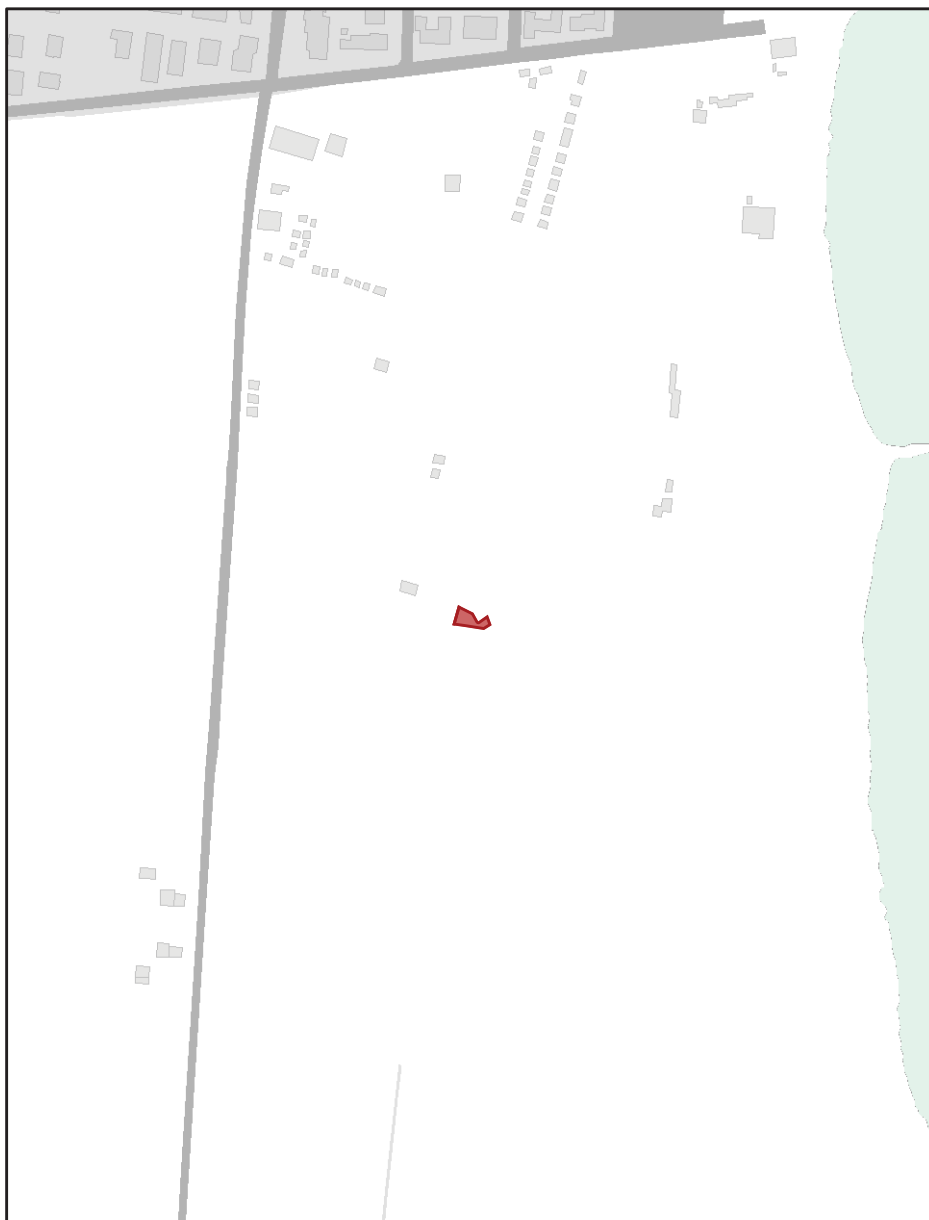
 Aree incendiate (zone)

Aree incendiate

Scala di acquisizione del dato: 1:5.000**Incendio:** Scheda incendio n. 3 del 2016**Data evento:** 25/05/2016**Località:** Punta Marina**Tutelato ai sensi del** L.353/2000**Atto di istituzione:** Deliberazione di Giunta Comunale n. 100121/191 del 10/04/2018

RUE 10.2 - Overlay vincoli ambientali vigenti

Legenda


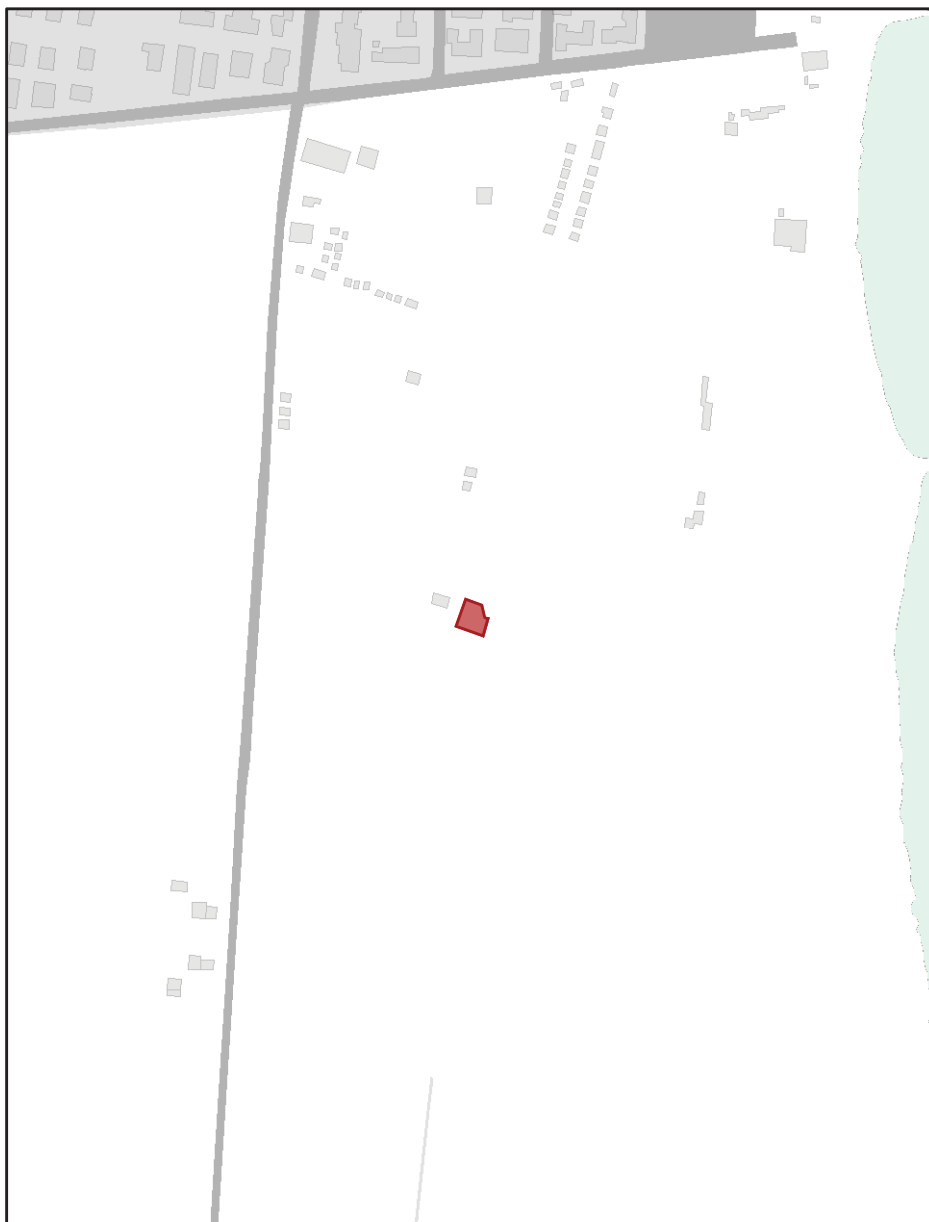
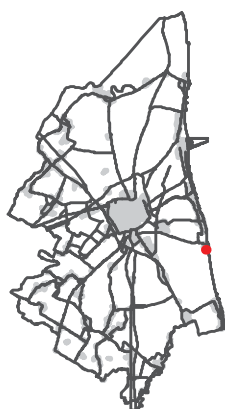
 Aree incendiate (zone)

Aree incendiate

Scala di acquisizione del dato: 1:5.000**Incendio:** Scheda incendio n. 1 del 2017**Data evento:** Data evento: 13/03/2017**Località:** Marina di Ravenna - Lido di Dante**Tutelato ai sensi del** L.353/2000**Atto di istituzione:** Deliberazione di Giunta Comunale n. 162378/490 del 28/08/2018

RUE 10.2 - Overlay vincoli ambientali vigenti

Legenda

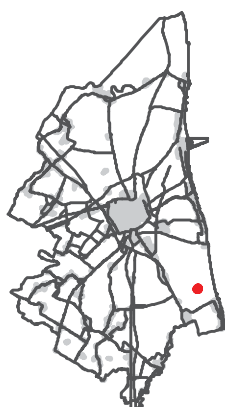
 Aree incendiate (zone)

Aree incendiate

Scala di acquisizione del dato: 1:5.000**Incendio:** Scheda incendio n. 1 del 2017**Data evento:** Data evento: 13/03/2017**Località:** Marina di Ravenna - Lido di Dante**Tutelato ai sensi del** L.353/2000**Atto di istituzione:** Deliberazione di Giunta Comunale n. 162378/490 del 28/08/2018

RUE 10.2 - Overlay vincoli ambientali vigenti

Legenda

 Aree incendiate (zone)




Aree incendiate

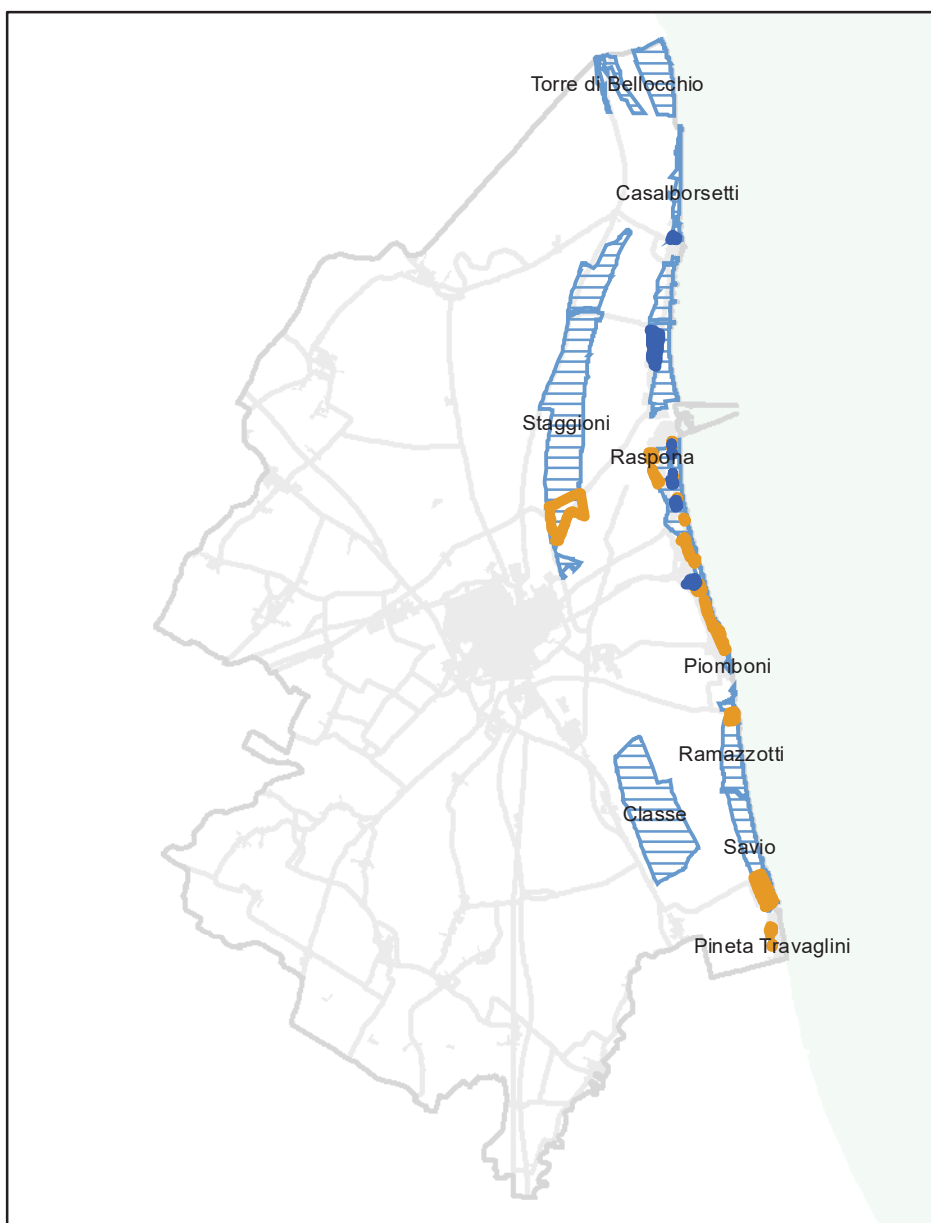
Scala di acquisizione del dato: 1:5.000**Incendio:** Scheda incendio n. 2 del 2017**Data evento:** Data evento: 16/07/2017**Località:** Bevano - Scolo Acquara**Tutelato ai sensi del** L.353/2000**Atto di istituzione:** Deliberazione di Giunta Comunale n. 162378/490 del 28/08/2018

RUE 10.2 - Overlay vincoli ambientali vigenti

Legenda

Vincolo idrogeologico

-  Aree che conservano le caratteristiche del vincolo
-  Aree che hanno perso la caratteristica per essere assoggettate alla procedura autorizzativa del vincolo
-  Aree soggette a Vincolo idrogeologico



Vincolo idrogeologico

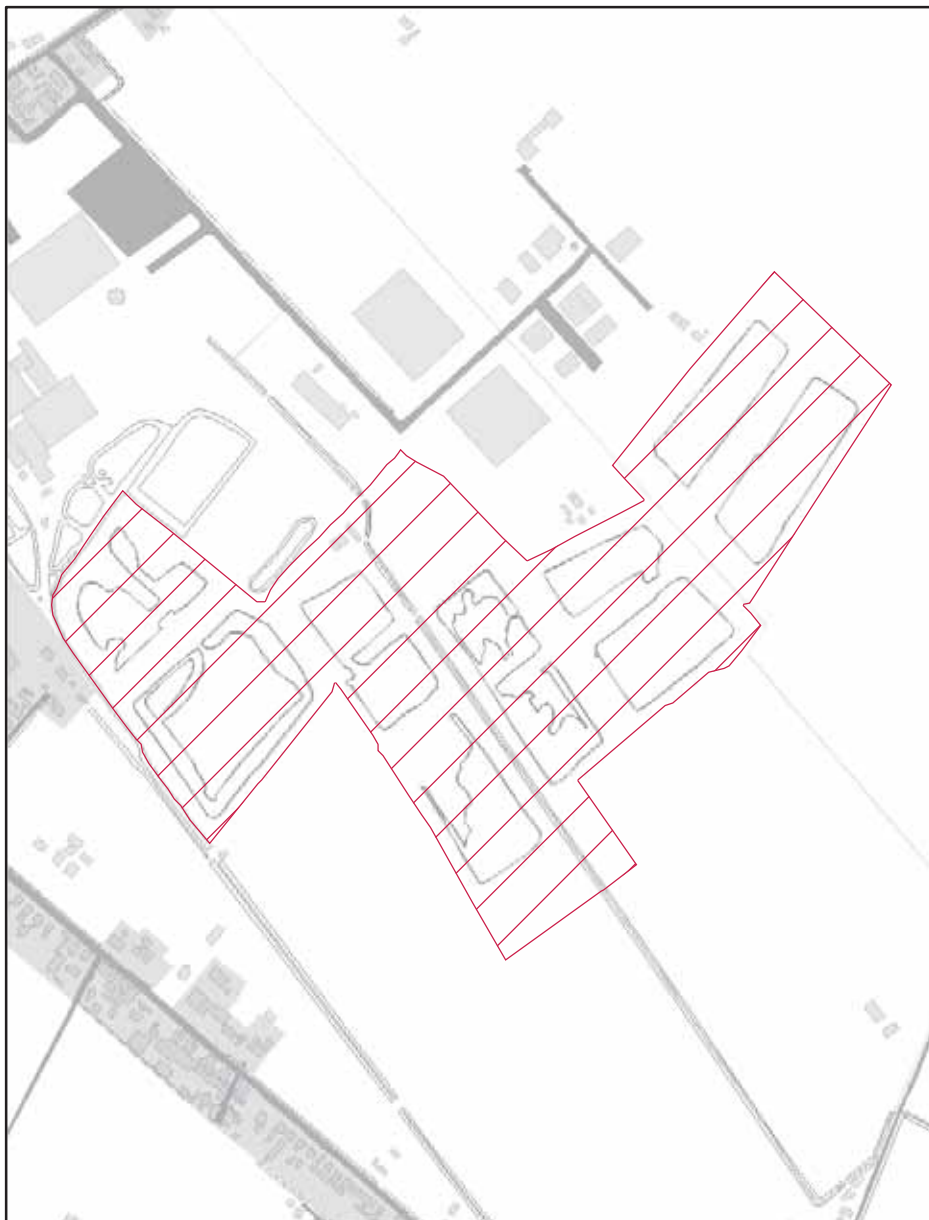
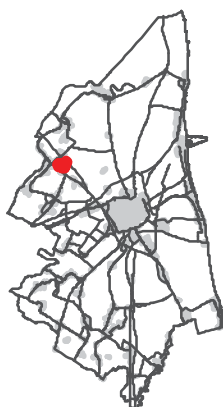
Scala di acquisizione del dato: 1:5.000

Tutelato ai sensi del R.D.L. n. 3267/1923

RUE 10.2 - Overlay vincoli ambientali vigenti

Legenda

SIC-ZPS

 Sito di Interesse Comunitario -
Zona di Protezione Speciale Zona di Protezione Speciale

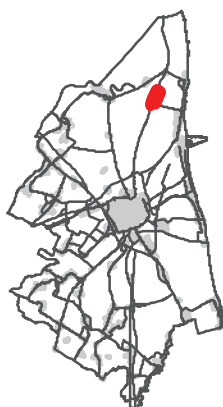
Zona di Protezione Speciale

Scala di acquisizione del dato: 1:5.000**Denominazione:** BACINI EX-ZUCCHERIFICIO DI MEZZANO**Zona di tutela:** ZPS**Codice della zona:** IT4070020**Atto di istituzione:** Deliberazione Giunta Regionale E.R. n. 167/06 del 13/02/2006**Aggiornamento:** Deliberazione G.R. n. 374 del 28 marzo 2011**Note:** I limiti dei presenti oggetti territoriali istituiti con DGR, sono finalizzati ad un utilizzo indiziario non probatorio. Solo i documenti e la cartografia originale hanno carattere probatorio

RUE 10.2 - Overlay vincoli ambientali vigenti

Legenda

SIC-ZPS

 Sito di Interesse Comunitario -
Zona di Protezione Speciale Zona di Protezione Speciale

Sito di Interesse Comunitario - Zona di Protezione Speciale

Scala di acquisizione del dato: 1:5.000**Denominazione:** BARDELLO**Zona di tutela:** SIC-ZPS**Codice della zona:** IT4070002**Atto di istituzione:** Deliberazione Giunta Regionale E.R. n. 167/06 del 13/02/2006**Aggiornamento:** Deliberazione G.R. n. 374 del 28 marzo 2011**Note:** I limiti dei presenti oggetti territoriali istituiti con DGR, sono finalizzati ad un utilizzo indiziario non probatorio. Solo i documenti e la cartografia originale hanno carattere probatorio

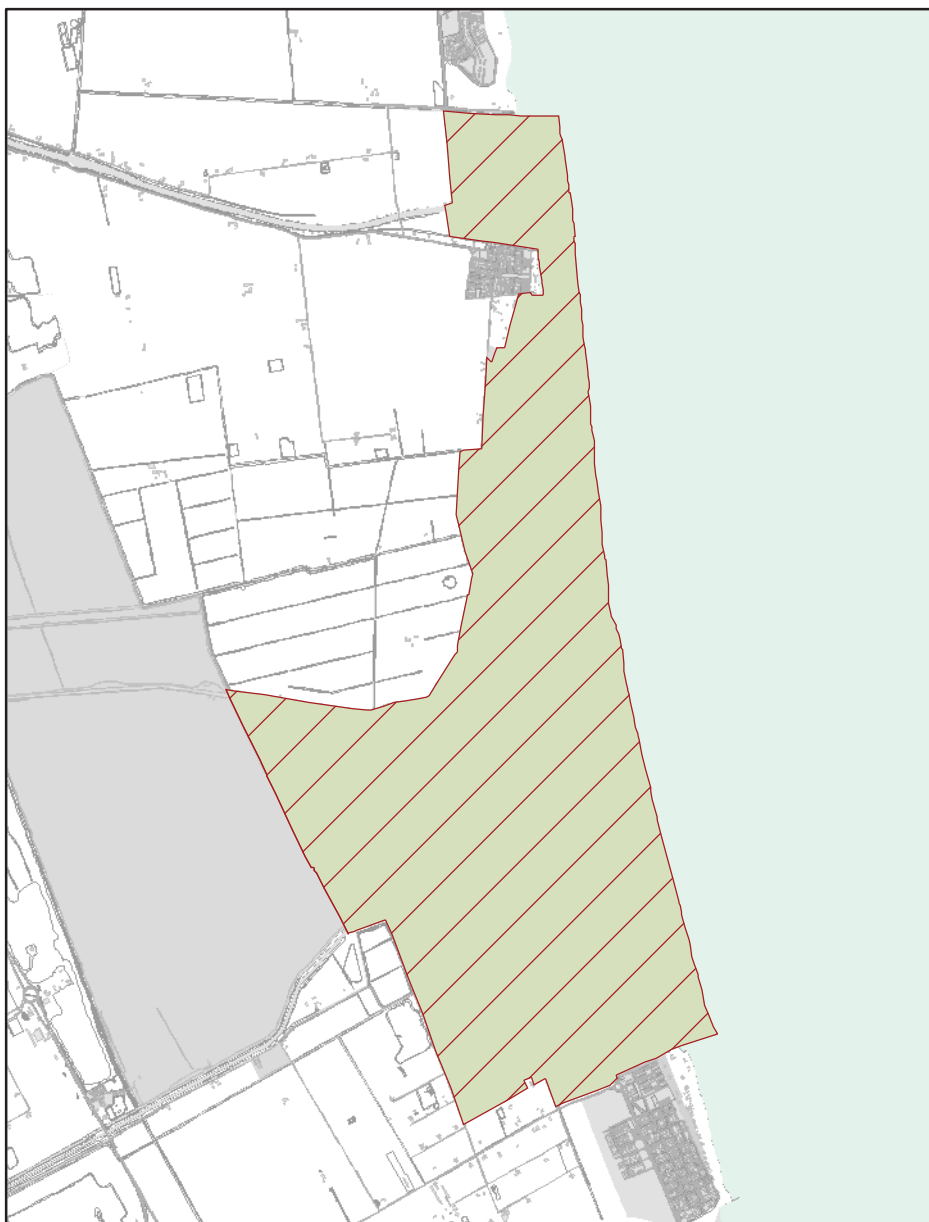
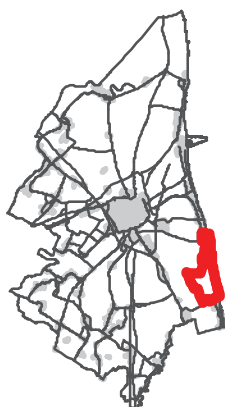
RUE 10.2 - Overlay vincoli ambientali vigenti

Legenda

SIC-ZPS

 Sito di Interesse Comunitario -
Zona di Protezione Speciale

 Zona di Protezione Speciale



Sito di Interesse Comunitario - Zona di Protezione Speciale

Scala di acquisizione del dato: 1:5.000

Denominazione: ORTAZZO, ORTAZZINO, FOCE DEL TORRENTE BEVANO

Zona di tutela: SIC-ZPS

Codice della zona: IT4070009

Atto di istituzione: Deliberazione Giunta Regionale E.R. n. 167/06 del 13/02/2006

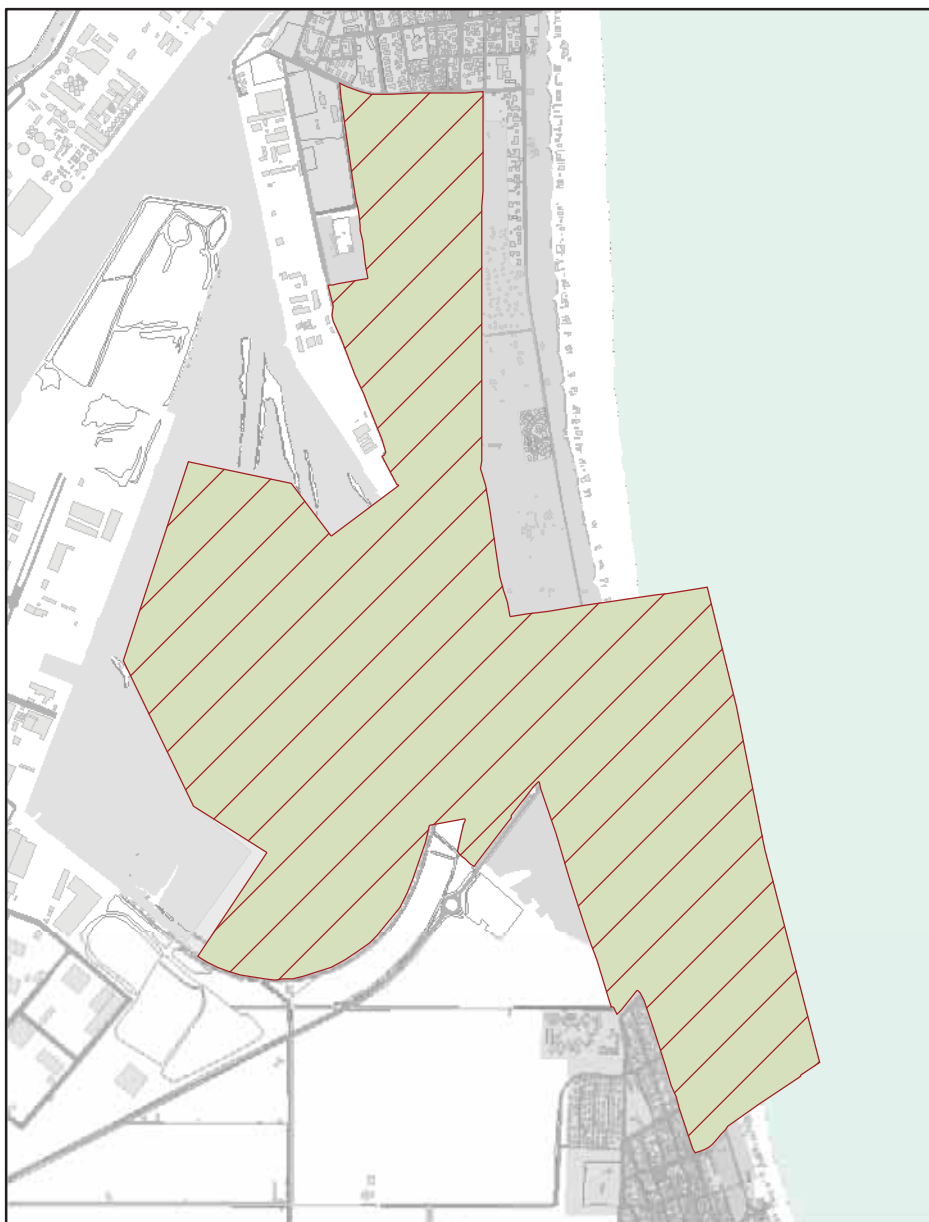
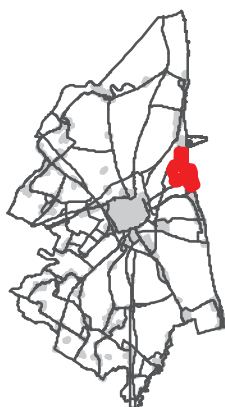
Aggiornamento: Deliberazione G.R. n. 374 del 28 marzo 2011

Note: I limiti dei presenti oggetti territoriali istituiti con DGR, sono finalizzati ad un utilizzo indiziario non probatorio. Solo i documenti e la cartografia originale hanno carattere probatorio

RUE 10.2 - Overlay vincoli ambientali vigenti

Legenda

SIC-ZPS

 Sito di Interesse Comunitario -
Zona di Protezione Speciale Zona di Protezione Speciale

Sito di Interesse Comunitario - Zona di Protezione Speciale

Scala di acquisizione del dato: 1:5.000**Denominazione:** PIALASSA DEI PIOMBONI, PINETA DI PUNTA MARINA**Zona di tutela:** SIC-ZPS**Codice della zona:** IT4070006**Atto di istituzione:** Deliberazione Giunta Regionale E.R. n. 512/09 del 20/04/2009**Aggiornamento:** Deliberazione G.R. n. 374 del 28 marzo 2011**Note:** I limiti dei presenti oggetti territoriali istituiti con DGR, sono finalizzati ad un utilizzo indiziario non probatorio. Solo i documenti e la cartografia originale hanno carattere probatorio

RUE 10.2 - Overlay vincoli ambientali vigenti

Legenda

SIC-ZPS

 Sito di Interesse Comunitario -
Zona di Protezione Speciale Zona di Protezione Speciale

Sito di Interesse Comunitario - Zona di Protezione Speciale

Scala di acquisizione del dato: 1:5.000**Denominazione:** PIALASSE BAIONA, RISEGA E PONTAZZO**Zona di tutela:** SIC-ZPS**Codice della zona:** IT4070004**Atto di istituzione:** Deliberazione Giunta Regionale E.R. n. 167/06 del 13/02/2006**Aggiornamento:** Deliberazione G.R. n. 374 del 28 marzo 2011**Note:** I limiti dei presenti oggetti territoriali istituiti con DGR, sono finalizzati ad un utilizzo indiziario non probatorio. Solo i documenti e la cartografia originale hanno carattere probatorio

RUE 10.2 - Overlay vincoli ambientali vigenti

Legenda

SIC-ZPS

 Sito di Interesse Comunitario -
Zona di Protezione Speciale Zona di Protezione Speciale

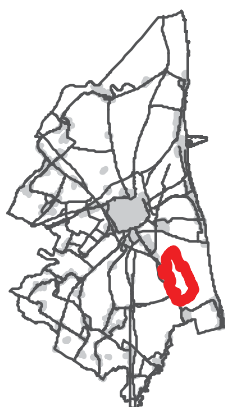
Sito di Interesse Comunitario - Zona di Protezione Speciale

Scala di acquisizione del dato: 1:5.000**Denominazione:** PINETA DI CASALBORSETTI, PINETA STAGGIONI, DUNA DI PORTO CORSINI**Zona di tutela:** SIC-ZPS**Codice della zona:** IT4070005**Atto di istituzione:** Deliberazione Giunta Regionale E.R. n. 512/09 del 20/04/2009**Aggiornamento:** Deliberazione G.R. n. 374 del 28 marzo 2011**Note:** I limiti dei presenti oggetti territoriali istituiti con DGR, sono finalizzati ad un utilizzo indiziario non probatorio. Solo i documenti e la cartografia originale hanno carattere probatorio

RUE 10.2 - Overlay vincoli ambientali vigenti

Legenda

SIC-ZPS

 Sito di Interesse Comunitario -
Zona di Protezione Speciale Zona di Protezione Speciale

Sito di Interesse Comunitario - Zona di Protezione Speciale

Scala di acquisizione del dato: 1:5.000**Denominazione:** PINETA DI CLASSE**Zona di tutela:** SIC-ZPS**Codice della zona:** IT4070010**Atto di istituzione:** Deliberazione Giunta Regionale E.R. n. 456/06 del 03/04/2006**Aggiornamento:** Deliberazione G.R. n. 374 del 28 marzo 2011**Note:** I limiti dei presenti oggetti territoriali istituiti con DGR, sono finalizzati ad un utilizzo indiziario non probatorio. Solo i documenti e la cartografia originale hanno carattere probatorio

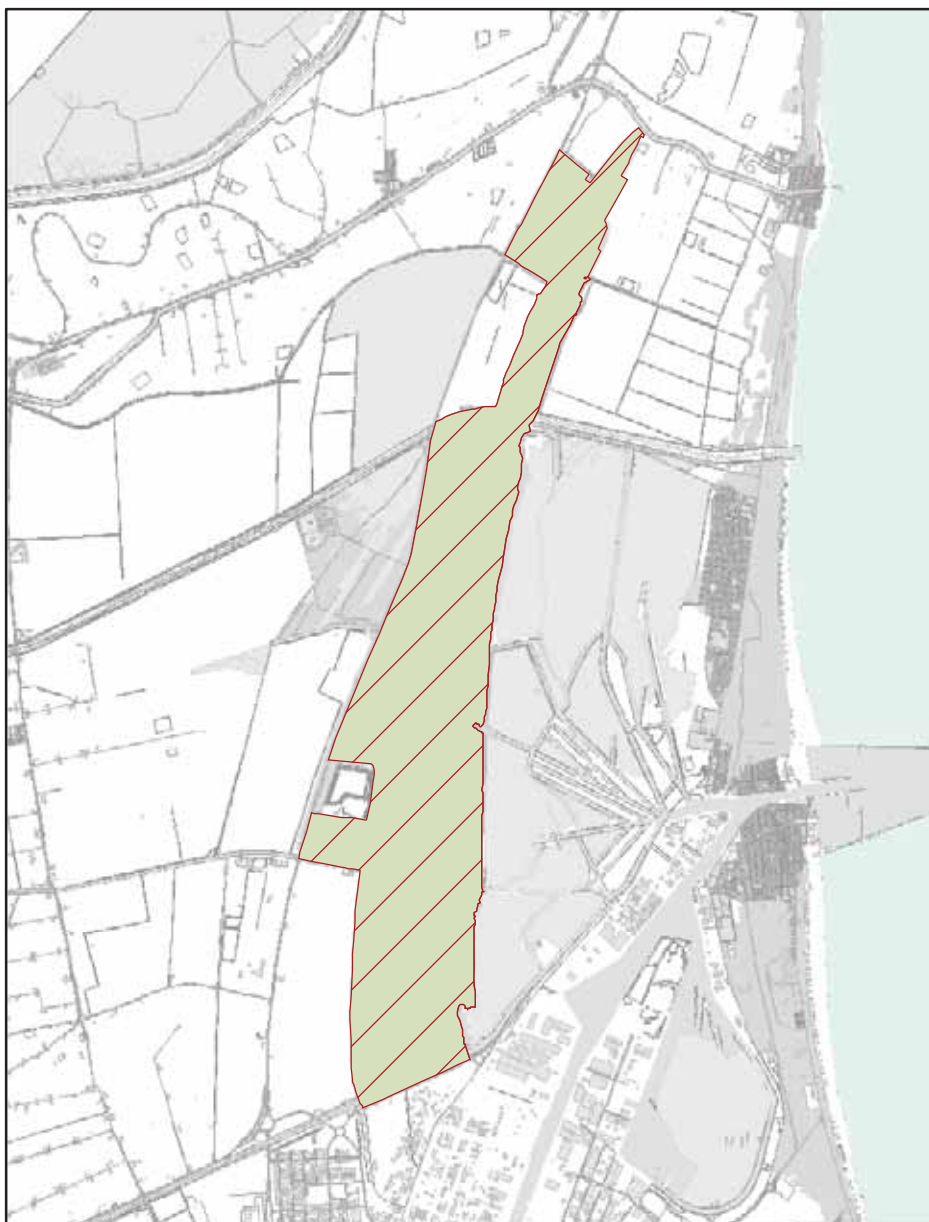
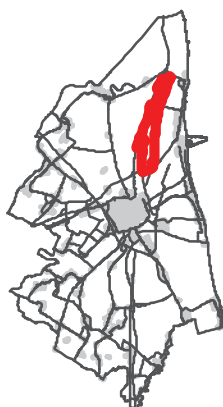
RUE 10.2 - Overlay vincoli ambientali vigenti

Legenda

SIC-ZPS

 Sito di Interesse Comunitario -
Zona di Protezione Speciale

 Zona di Protezione Speciale



Sito di Interesse Comunitario - Zona di Protezione Speciale

Scala di acquisizione del dato: 1:5.000

Denominazione: PINETA DI SAN VITALE, BASSA DEL PIROTTULO

Zona di tutela: SIC-ZPS

Codice della zona: IT4070003

Atto di istituzione: Deliberazione Giunta Regionale E.R. n. 167/06 del 13/02/2006

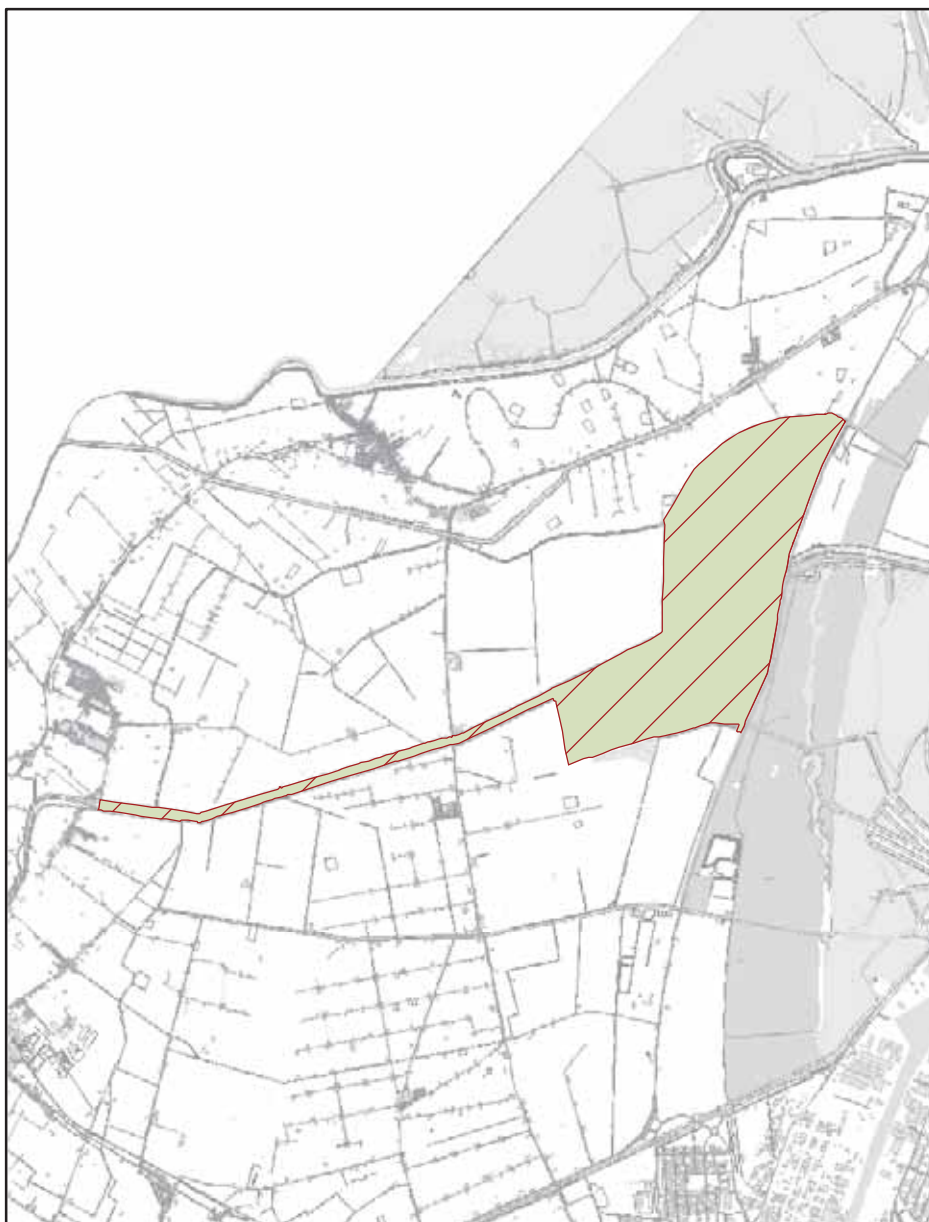
Aggiornamento: Deliberazione G.R. n. 374 del 28 marzo 2011

Note: I limiti dei presenti oggetti territoriali istituiti con DGR, sono finalizzati ad un utilizzo indiziario non probatorio. Solo i documenti e la cartografia originale hanno carattere probatorio

RUE 10.2 - Overlay vincoli ambientali vigenti

Legenda

SIC-ZPS

 Sito di Interesse Comunitario -
Zona di Protezione Speciale Zona di Protezione Speciale

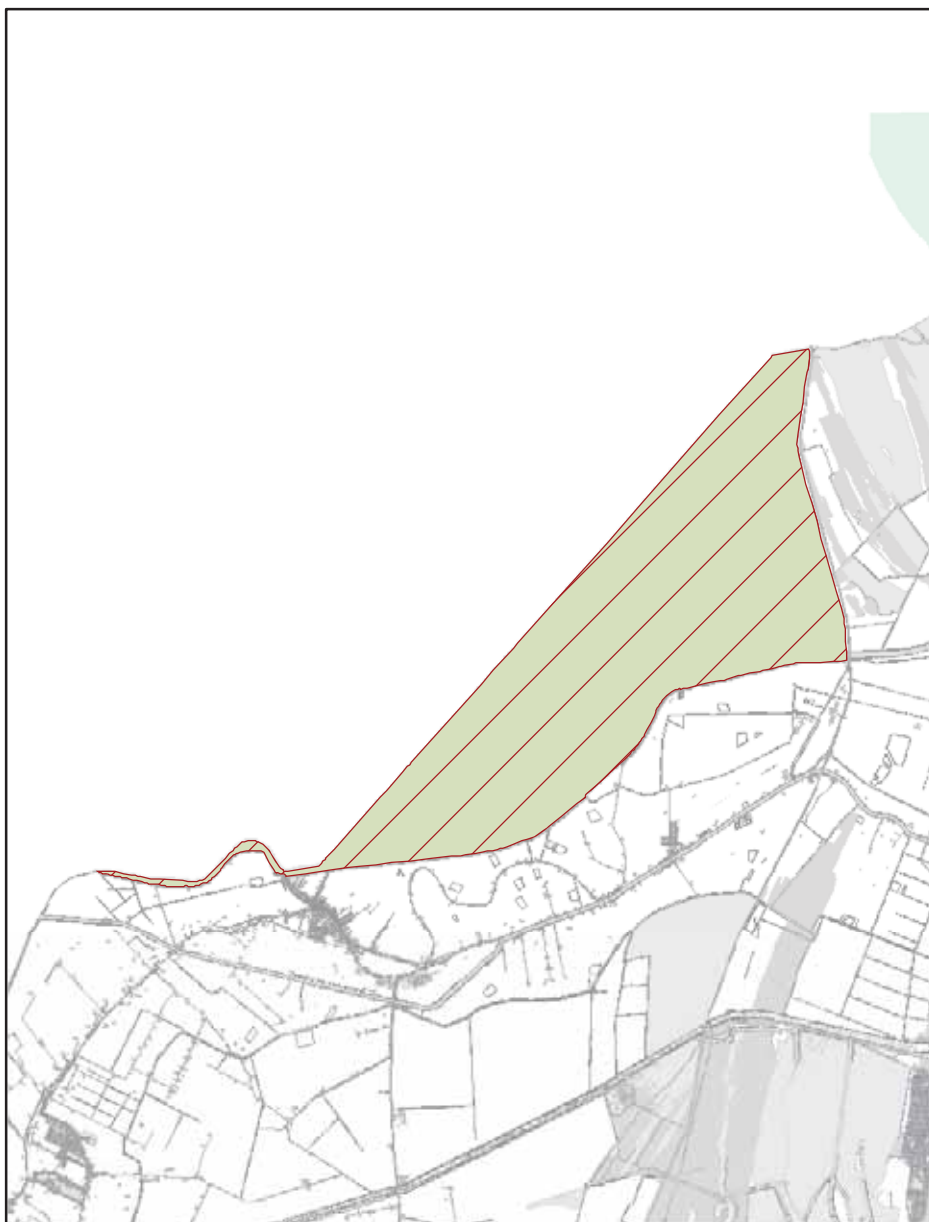
Sito di Interesse Comunitario - Zona di Protezione Speciale

Scala di acquisizione del dato: 1:5.000**Denominazione:** PUNTE ALBERETE, VALLE MANDRIOLE**Zona di tutela:** SIC-ZPS**Codice della zona:** IT4070001**Atto di istituzione:** Deliberazione Giunta Regionale E.R. n. 512/09 del 20/04/2009**Aggiornamento:** Deliberazione G.R. n. 374 del 28 marzo 2011**Note:** I limiti dei presenti oggetti territoriali istituiti con DGR, sono finalizzati ad un utilizzo indiziario non probatorio. Solo i documenti e la cartografia originale hanno carattere probatorio

RUE 10.2 - Overlay vincoli ambientali vigenti

Legenda

SIC-ZPS

 Sito di Interesse Comunitario -
Zona di Protezione Speciale Zona di Protezione Speciale

Sito di Interesse Comunitario - Zona di Protezione Speciale

Scala di acquisizione del dato: 1:5.000**Denominazione:** VALLI DI COMACCHIO**Zona di tutela:** SIC-ZPS**Codice della zona:** IT4060002**Atto di istituzione:** Deliberazione Giunta Regionale E.R. n. 512/09 del 20/04/2009**Aggiornamento:** Deliberazione G.R. n. 374 del 28 marzo 2011**Note:** I limiti dei presenti oggetti territoriali istituiti con DGR, sono finalizzati ad un utilizzo indiziario non probatorio. Solo i documenti e la cartografia originale hanno carattere probatorio

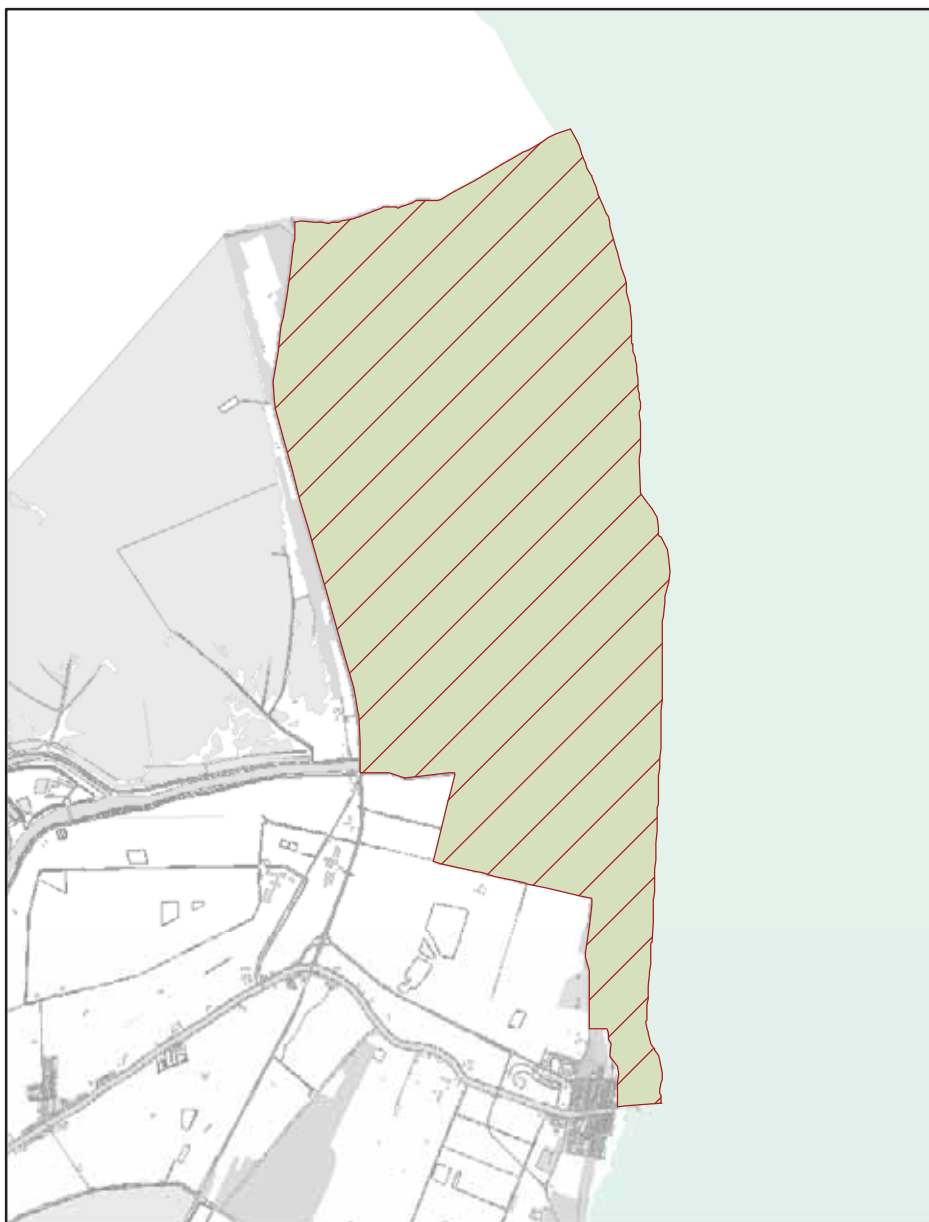
RUE 10.2 - Overlay vincoli ambientali vigenti

Legenda

SIC-ZPS

 Sito di Interesse Comunitario -
Zona di Protezione Speciale

 Zona di Protezione Speciale



Sito di Interesse Comunitario - Zona di Protezione Speciale

Scala di acquisizione del dato: 1:5.000

Denominazione: VENE DI BELLOCCHIO, SACCA DI BELLOCCHIO, FOCE DEL FIUME RENO, PINETA DI BELLOCCHIO

Zona di tutela: SIC-ZPS

Codice della zona: IT4060003

Atto di istituzione: Deliberazione Giunta Regionale E.R. n. 512/09 del 20/04/2009

Aggiornamento: Deliberazione G.R. n. 374 del 28 marzo 2011

Note: I limiti dei presenti oggetti territoriali istituiti con DGR, sono finalizzati ad un utilizzo indiziario non probatorio. Solo i documenti e la cartografia originale hanno carattere probatorio

RUE 10.3


OVERLAY VINCOLI DI PTCP:

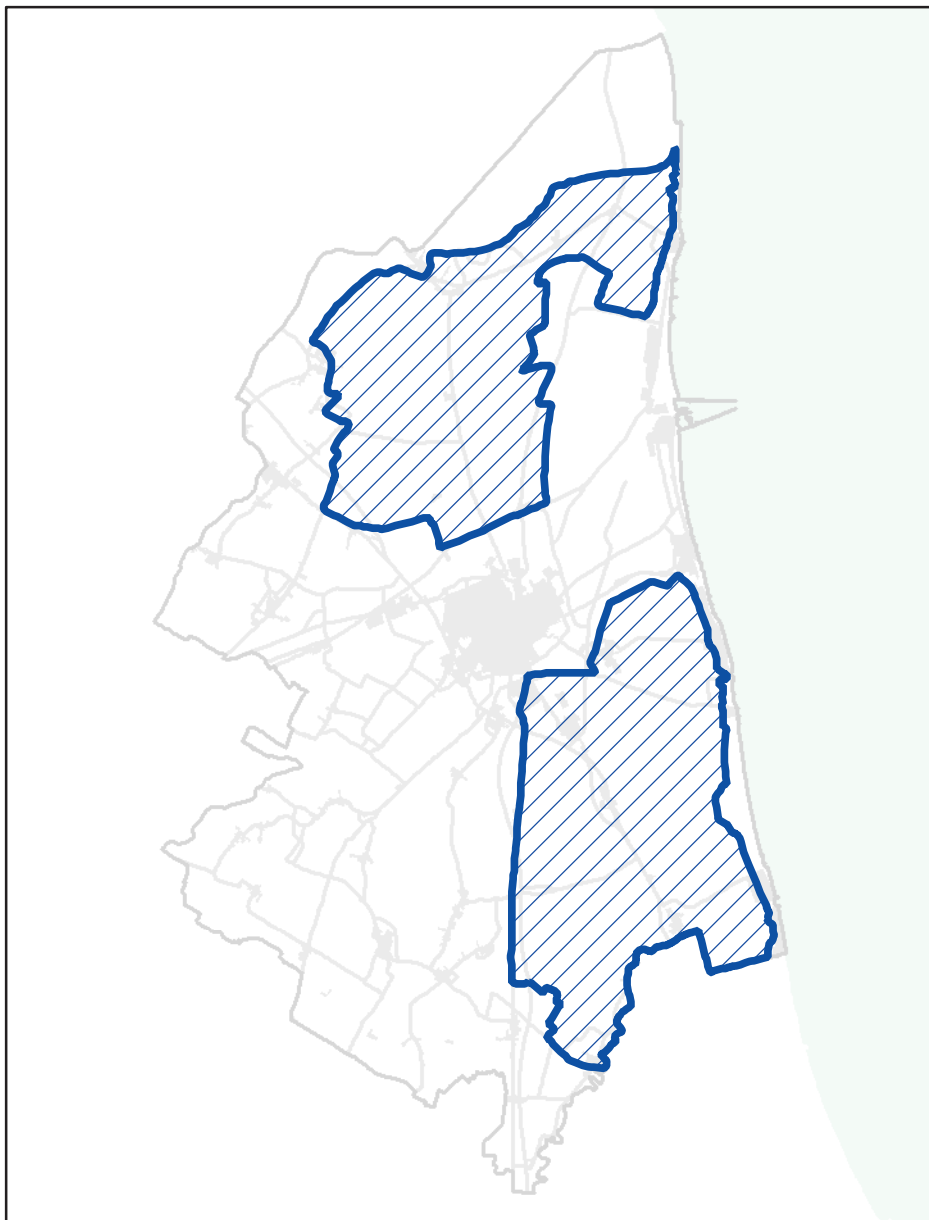
RUE 10.3.1

**OVERLAY SINTESI DEL PTCP: TUTELA DEI SISTEMI AMBIENTALI E
DELLE RISORSE NATURALI E STORICO-CULTURALI**

RUE 10.3.1 - Overlay sintesi del PTCP

Legenda

 Bonifiche - art. 3.23



Zone ed elementi di particolare interesse paesaggistico-ambientale

Scala di acquisizione del dato: 1:25.000

Riferimento normativo: Norme di attuazione PTCP


Art: 3.23, Zone di interesse storico testimoniale - Terreni interessati da bonifiche storiche di pianura

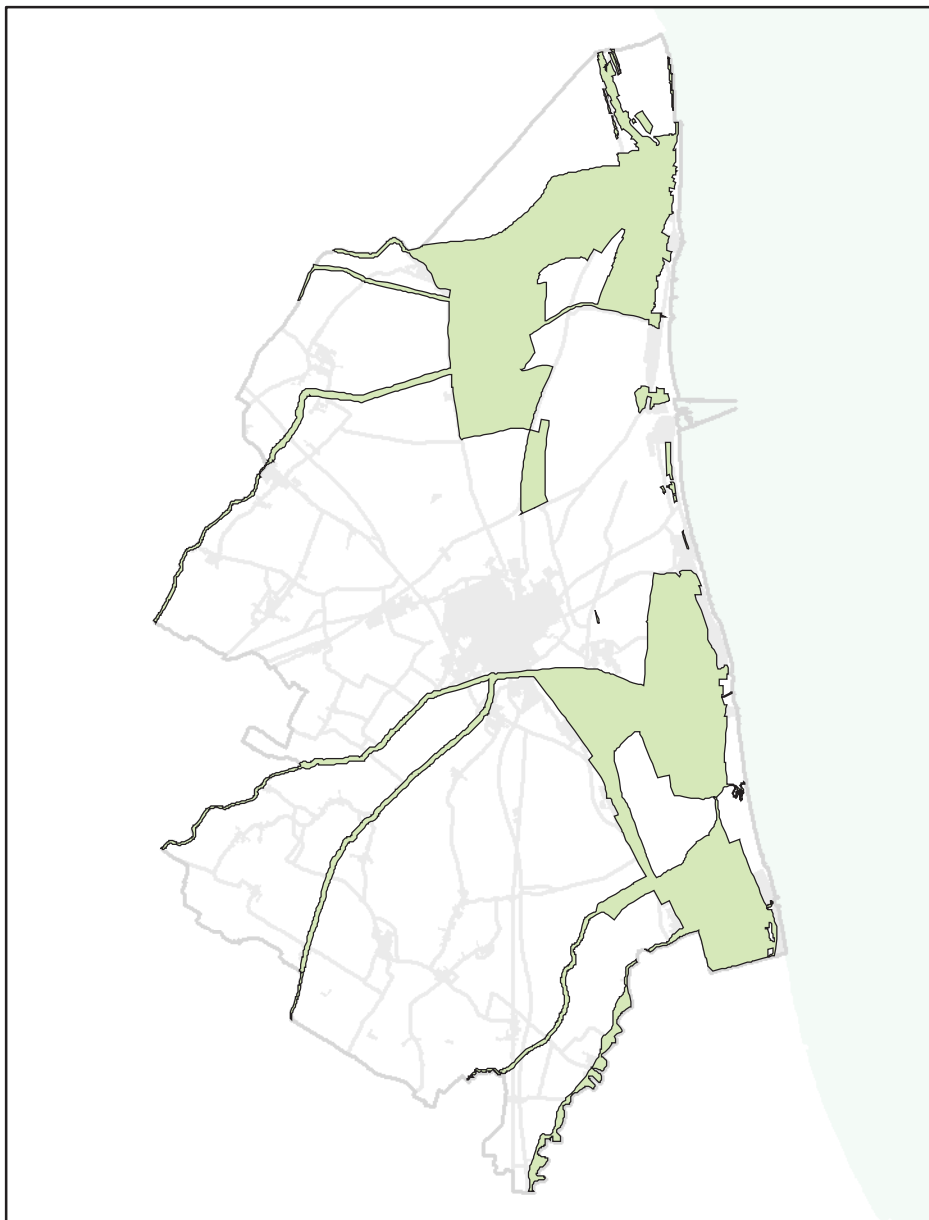
Atto di istituzione: DCR n.9 del 28/02/2006

Pubblicazione: BUR n.65 del 10/05/2006

RUE 10.3.1 - Overlay sintesi del PTCP

Legenda

 Zone di particolare interesse paesaggistico ambientale - art. 3.19



Zone ed elementi di particolare interesse paesaggistico-ambientale

Scala di acquisizione del dato: 1:25.000

Riferimento normativo: Norme di attuazione PTCP


Art: 3.19, Zone di particolare interesse paesaggistico-ambientale

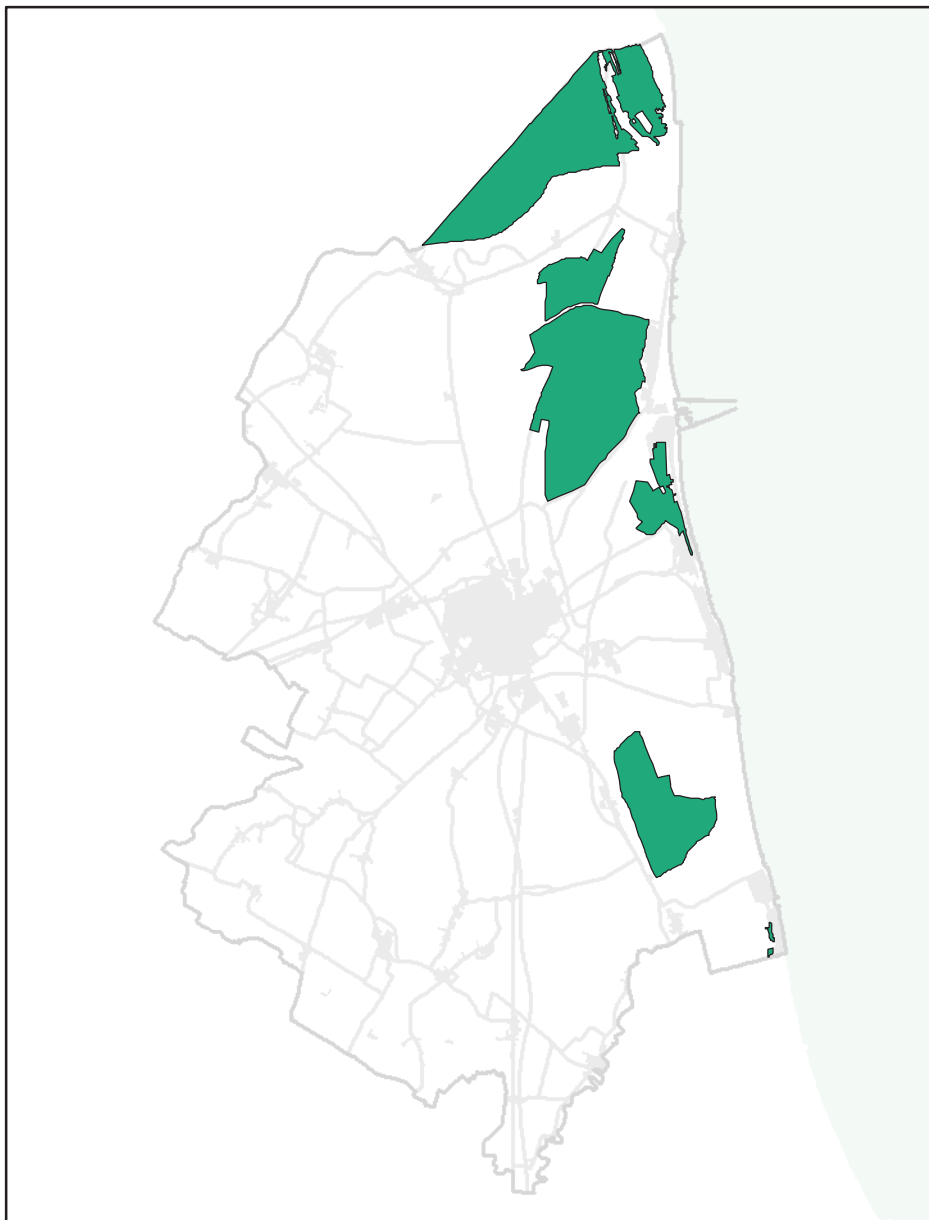
Atto di istituzione: DCR n.9 del 28/02/2006

Pubblicazione: BUR n.65 del 10/05/2006

RUE 10.3.1 - Overlay sintesi del PTCP

Legenda

 Zone di tutela naturalistica - di conservazione - art.3.25.a



Zone ed elementi di particolare interesse paesaggistico-ambientale

Scala di acquisizione del dato: 1:25.000

Riferimento normativo: Norme di attuazione PTCP

Art: 3.25a, Zone di tutela naturalistica di conservazione

Atto di istituzione: DCR n.9 del 28/02/2006

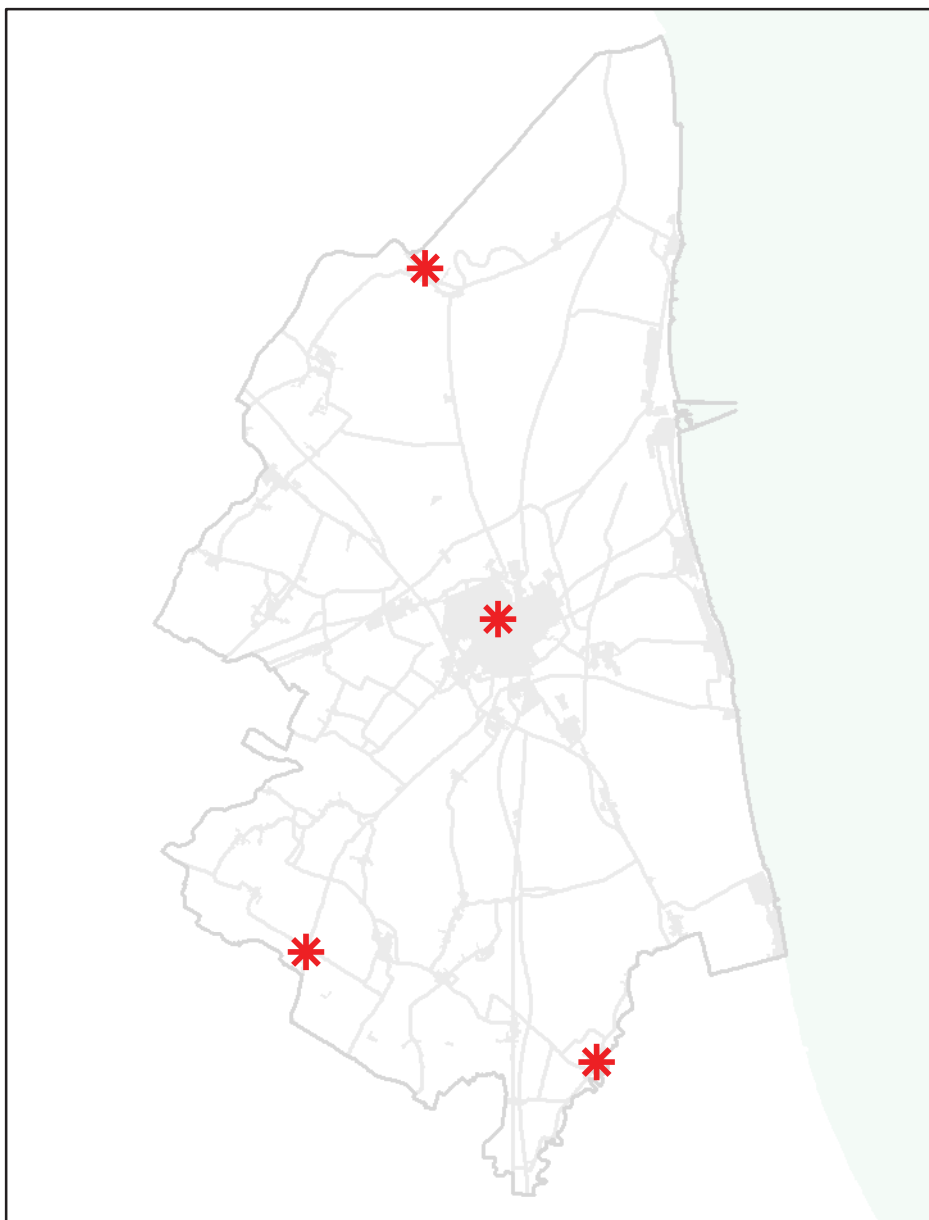
Pubblicazione: BUR n.65 del 10/05/2006

RUE 10.3.1 - Overlay sintesi del PTCP

Legenda



Insedimenti urbani storici -
art. 3.22



Zone ed elementi di particolare interesse storico

Scala di acquisizione del dato: 1:25.000

Riferimento normativo: Norme di attuazione PTCP

Art: 3.22, Insediamenti urbani storici e strutture insediative storiche non urbane

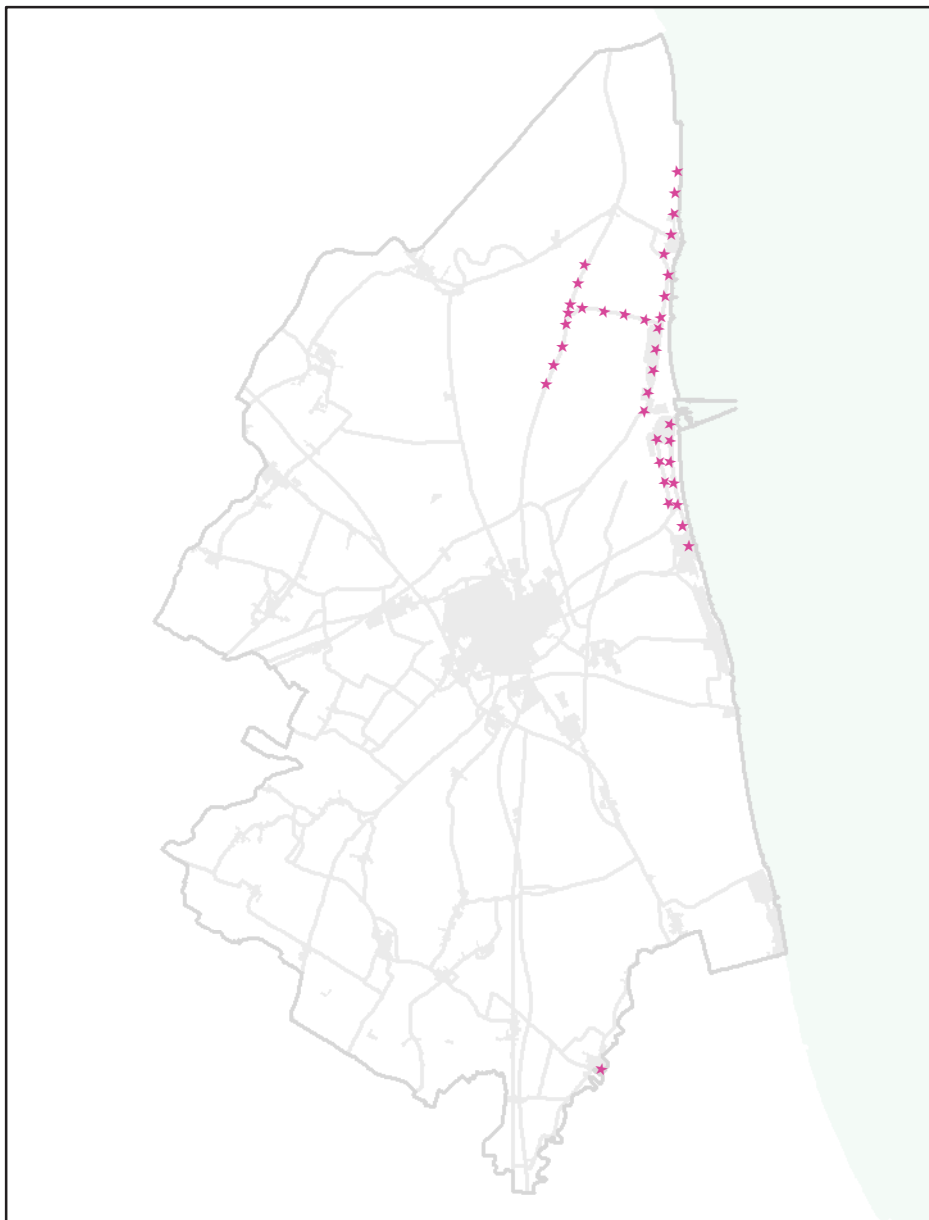
Atto di istituzione: DCR n.9 del 28/02/2006

Pubblicazione: BUR n.65 del 10/05/2006

RUE 10.3.1 - Overlay sintesi del PTCP

Legenda

☆☆☆ Elementi di interesse storico-
testimoniale - viabilità
panoramica - art. 3.24.B



Zone ed elementi di particolare interesse storico

Scala di acquisizione del dato: 1:25.000

Riferimento normativo: Norme di attuazione PTCP

Art: 3.24B, Elementi di interesse storico-testimoniale, Viabilità panoramica

Atto di istituzione: DCR n.9 del 28/02/2006

Pubblicazione: BUR n.65 del 10/05/2006

RUE 10.3.1 - Overlay sintesi del PTCP

Legenda

- ● Elementi di interesse storico-testimoniale - viabilità storica - art. 3.24.A



Zone ed elementi di particolare interesse storico

Scala di acquisizione del dato: 1:25.000

Riferimento normativo: Norme di attuazione PTCP

Art: 3.24A, Elementi di interesse storico-testimoniale, Viabilità storica

Atto di istituzione: DCR n.9 del 28/02/2006

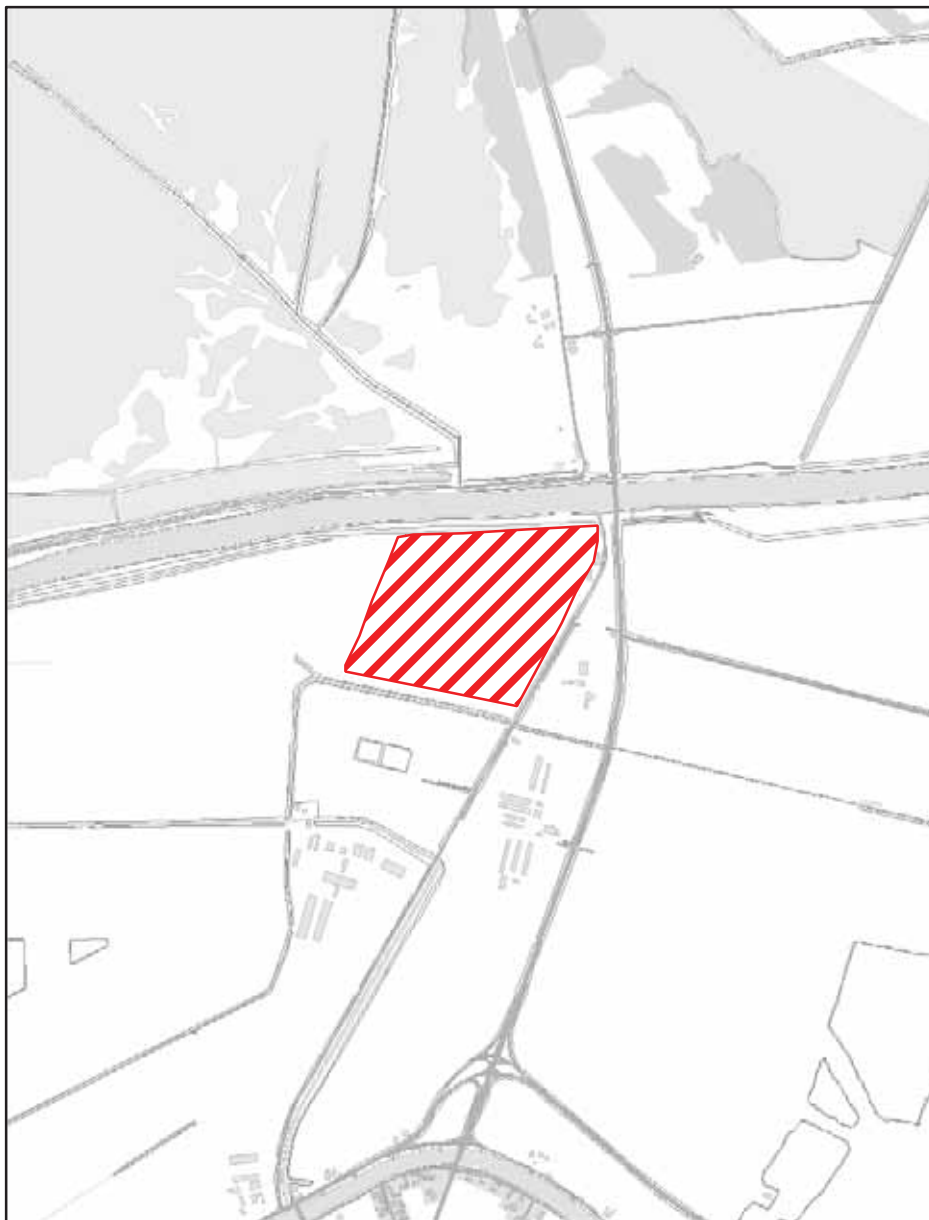
Pubblicazione: BUR n.65 del 10/05/2006

RUE 10.3.1 - Overlay sintesi del PTCP

Legenda



Aree di concentrazione di
materiali archeologici - art.
3.21A.b2



Zone ed elementi di particolare interesse storico

Scala di acquisizione del dato: 1:25.000

Denominazione: Primaro

Riferimento normativo: Norme di attuazione PTCP

Art: 3.21A.b2, Zone ed elementi di interesse storico-archeologico Aree di concentrazione di materiali archeologici, ecc

Atto di istituzione: DCR n.9 del 28/02/2006

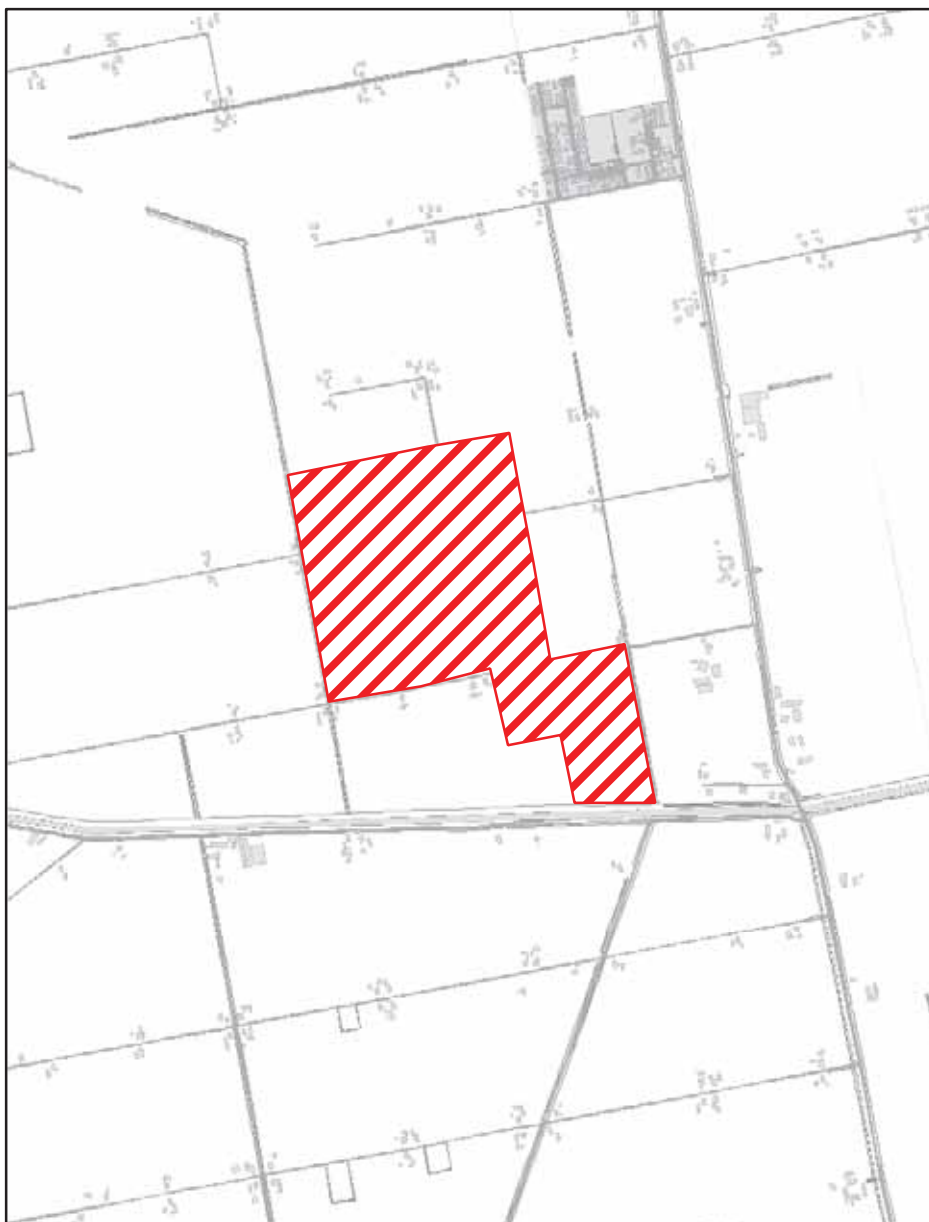
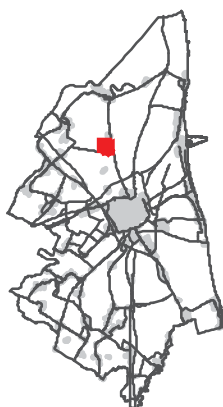
Pubblicazione: BUR n.65 del 10/05/2006

RUE 10.3.1 - Overlay sintesi del PTCP

Legenda



Aree di concentrazione di
materiali archeologici - art.
3.21A.b2



Zone ed elementi di particolare interesse storico

Scala di acquisizione del dato: 1:25.000

Denominazione: Butrium

Riferimento normativo: Norme di attuazione PTCP

Art: 3.21A.b2, Zone ed elementi di interesse storico-archeologico Aree di concentrazione di materiali archeologici, ecc

Atto di istituzione: DCR n.9 del 28/02/2006

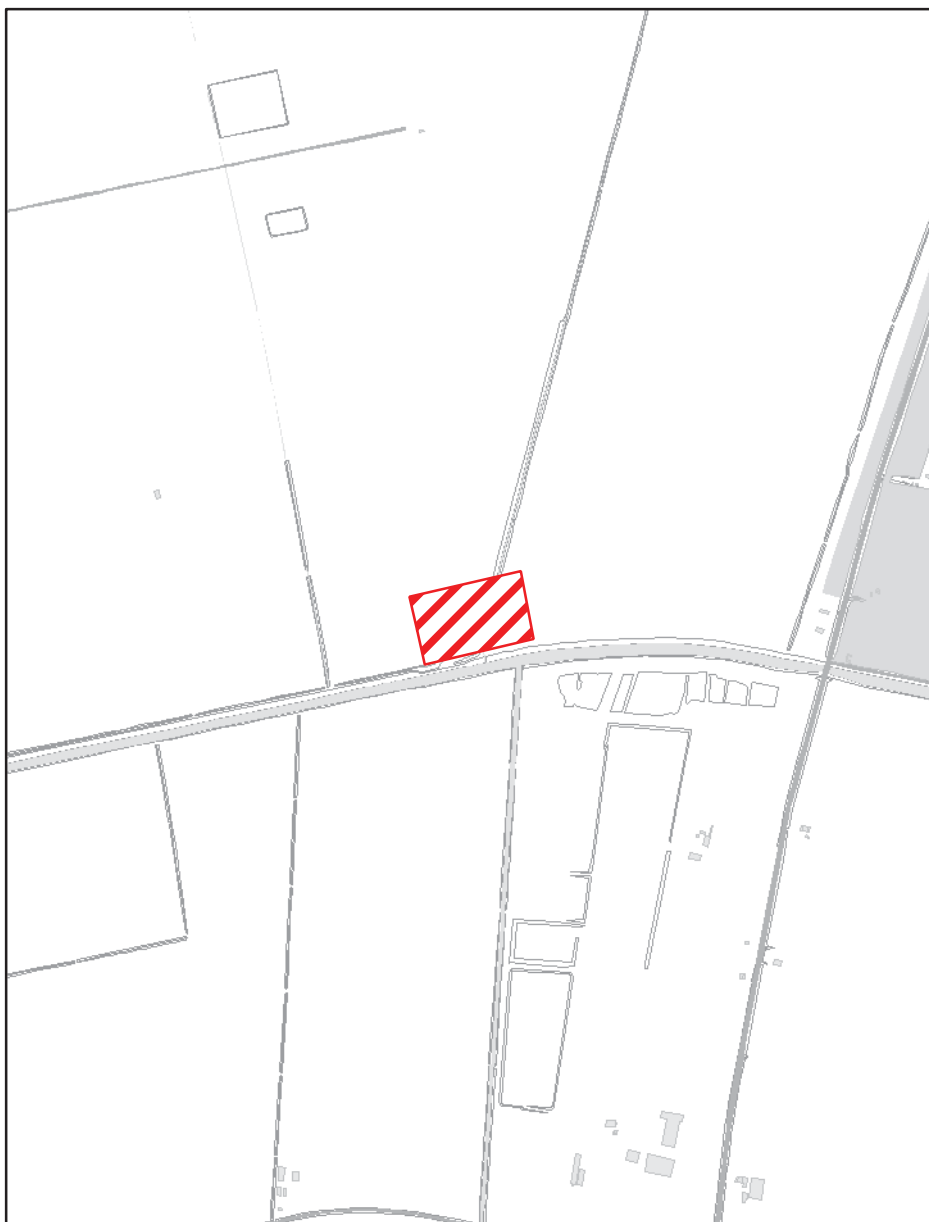
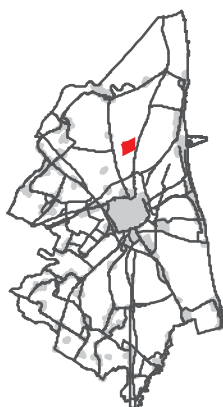
Pubblicazione: BUR n.65 del 10/05/2006

RUE 10.3.1 - Overlay sintesi del PTCP

Legenda



Aree di concentrazione di
materiali archeologici - art.
3.21A.b2



Zone ed elementi di particolare interesse storico

Scala di acquisizione del dato: 1:25.000

Denominazione: Palazzolo a S.Romualdo

Riferimento normativo: Norme di attuazione PTCP

Art: 3.21A.b2, Zone ed elementi di interesse storico-archeologico Aree di concentrazione di materiali archeologici, ecc

Atto di istituzione: DCR n.9 del 28/02/2006

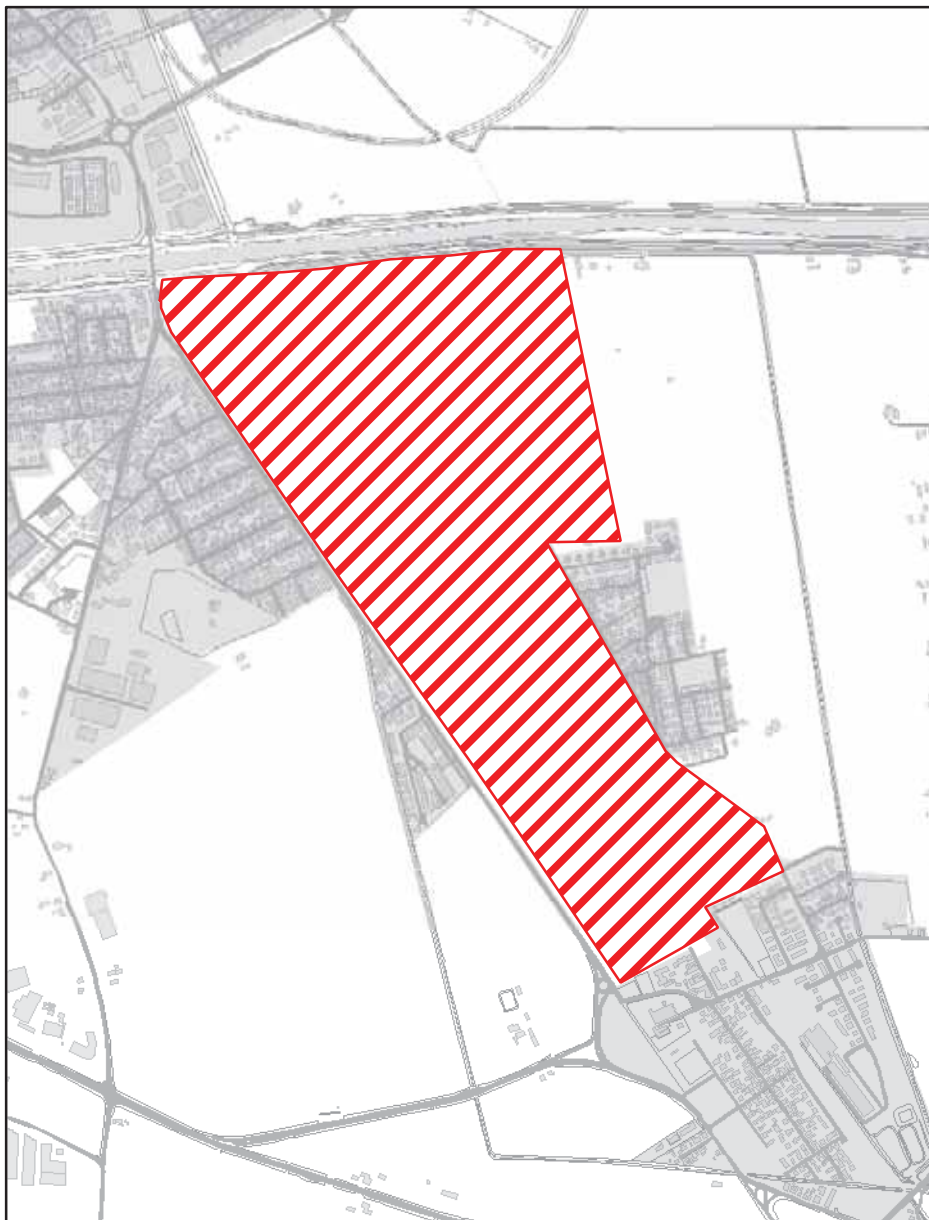
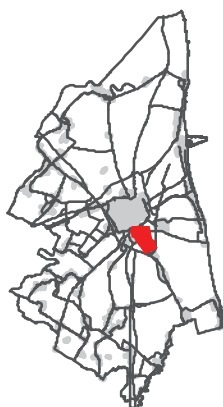
Pubblicazione: BUR n.65 del 10/05/2006

RUE 10.3.1 - Overlay sintesi del PTCP

Legenda



Aree di concentrazione di
materiali archeologici - art.
3.21A.b2



Zone ed elementi di particolare interesse storico

Scala di acquisizione del dato: 1:25.000

Denominazione: Parco archeologico di Classe e S.Probo

Riferimento normativo: Norme di attuazione PTCP

Art: 3.21A.b2, Zone ed elementi di interesse storico-archeologico Aree di concentrazione di materiali archeologici, ecc

Atto di istituzione: DCR n.9 del 28/02/2006

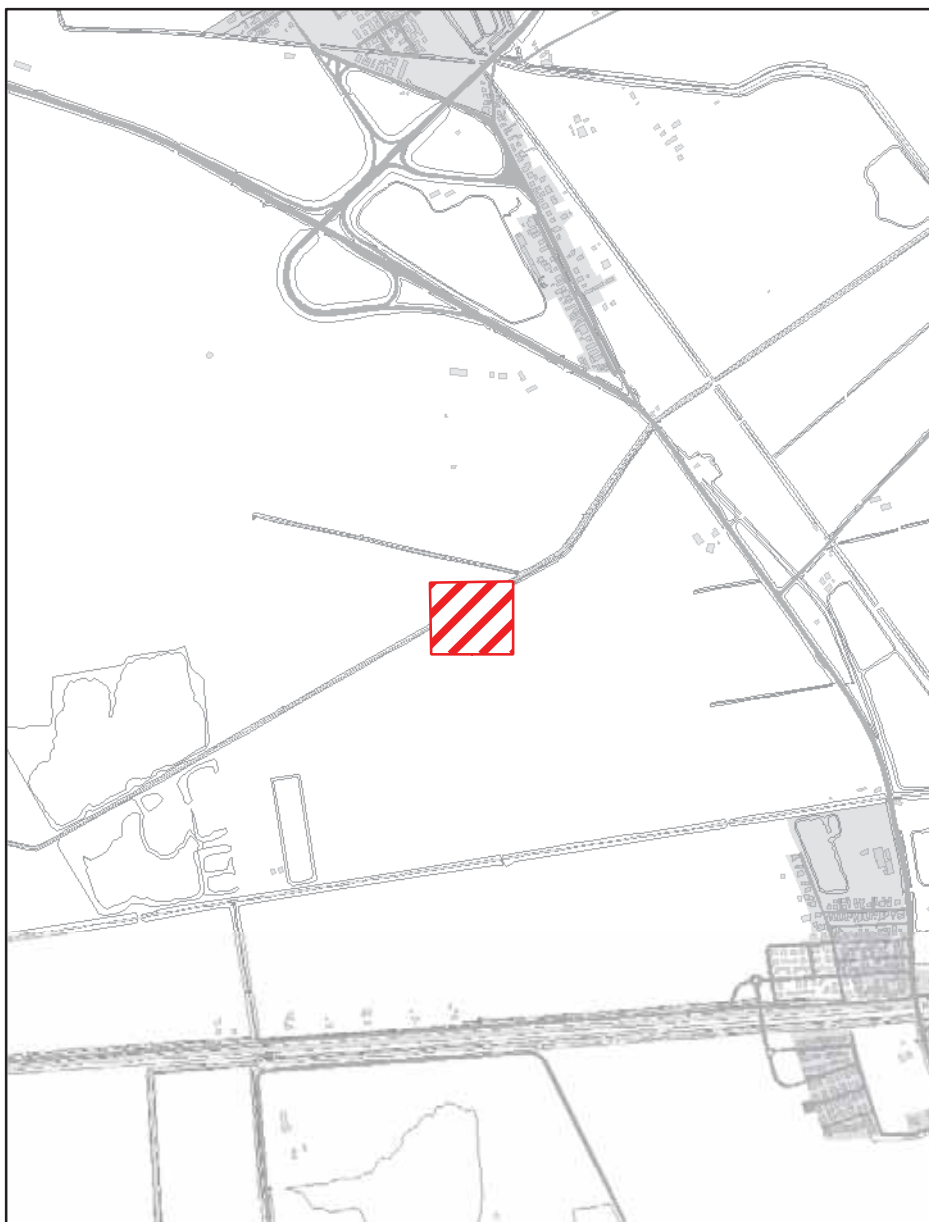
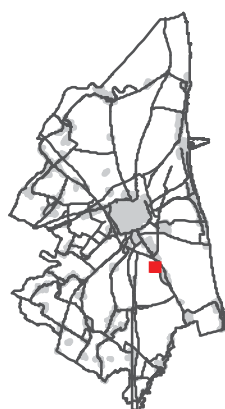
Pubblicazione: BUR n.65 del 10/05/2006

RUE 10.3.1 - Overlay sintesi del PTCP

Legenda



Aree di concentrazione di
materiali archeologici - art.
3.21A.b2



Zone ed elementi di particolare interesse storico

Scala di acquisizione del dato: 1:25.000

Denominazione: Cà Bianca

Riferimento normativo: Norme di attuazione PTCP

Art: 3.21A.b2, Zone ed elementi di interesse storico-archeologico Aree di concentrazione di materiali archeologici, ecc

Atto di istituzione: DCR n.9 del 28/02/2006

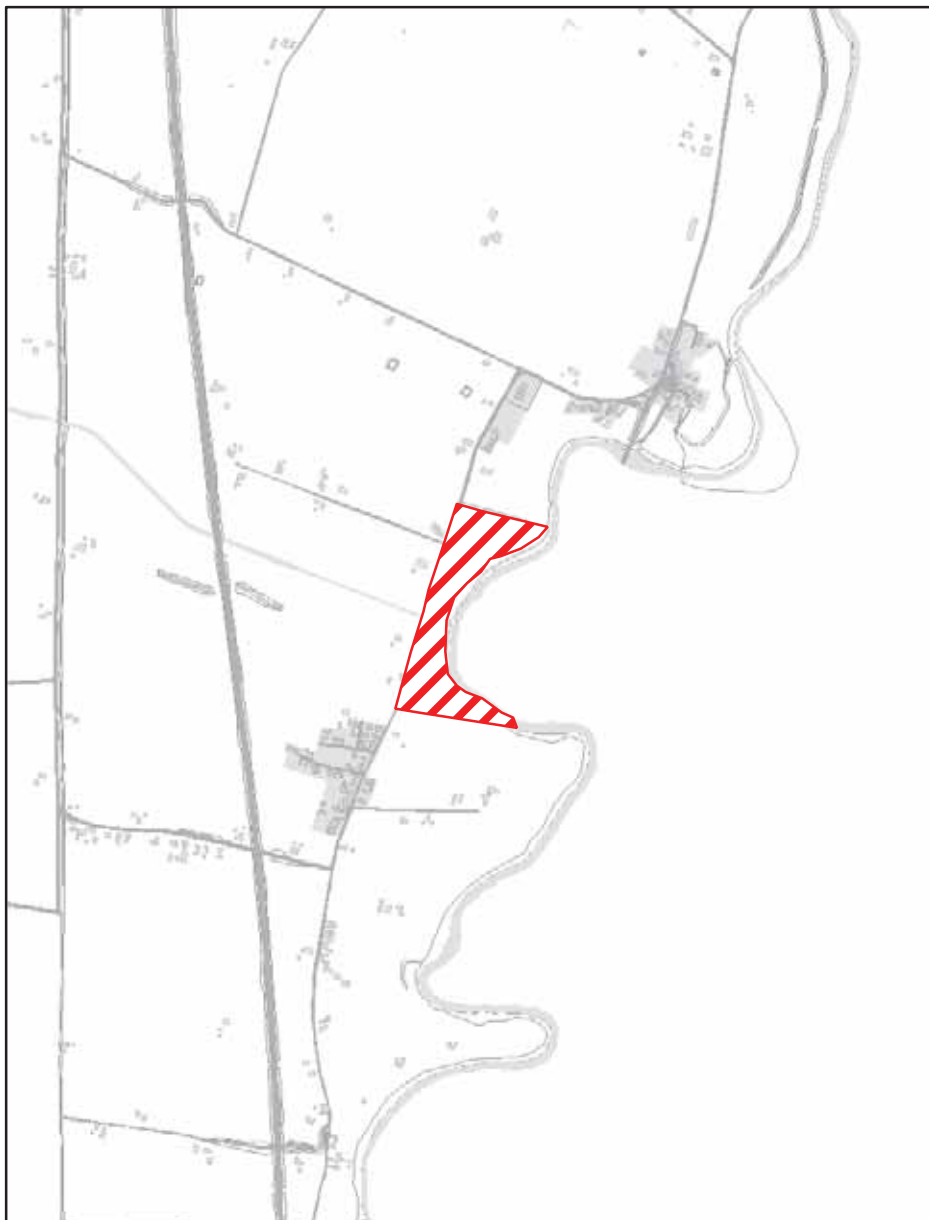
Pubblicazione: BUR n.65 del 10/05/2006

RUE 10.3.1 - Overlay sintesi del PTCP

Legenda



Aree di concentrazione di
materiali archeologici - art.
3.21A.b2



Zone ed elementi di particolare interesse storico

Scala di acquisizione del dato: 1:25.000

Denominazione: Mensa

Riferimento normativo: Norme di attuazione PTCP

Art: 3.21A.b2, Zone ed elementi di interesse storico-archeologico Aree di concentrazione di materiali archeologici, ecc

Atto di istituzione: DCR n.9 del 28/02/2006

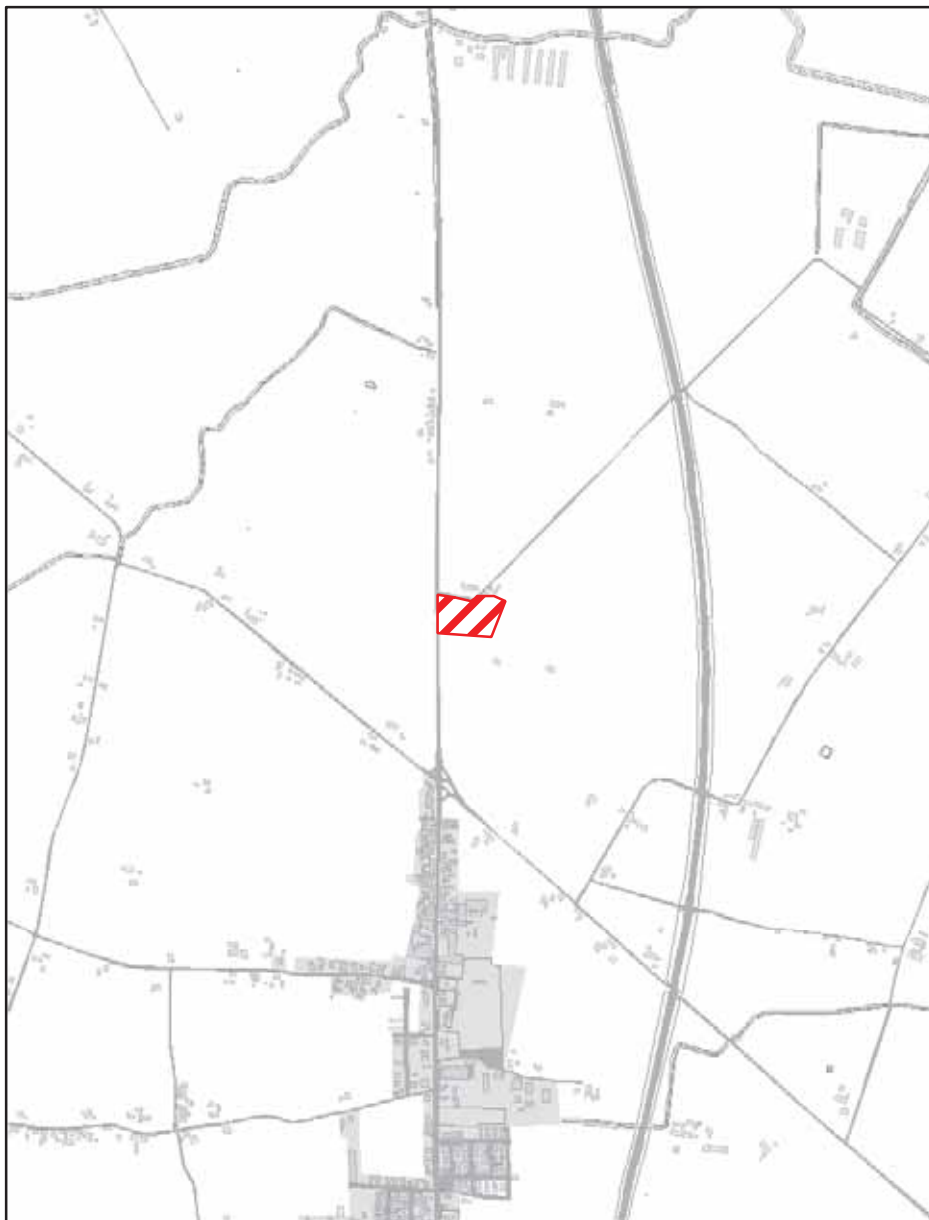
Pubblicazione: BUR n.65 del 10/05/2006

RUE 10.3.1 - Overlay sintesi del PTCP

Legenda



Aree di concentrazione di
materiali archeologici - art.
3.21A.b2



Zone ed elementi di particolare interesse storico

Scala di acquisizione del dato: 1:25.000

Denominazione: Podere Danesi a S.Zaccaria

Riferimento normativo: Norme di attuazione PTCP


Art: 3.21A.b2, Zone ed elementi di interesse storico-archeologico Aree di concentrazione di materiali archeologici, ecc

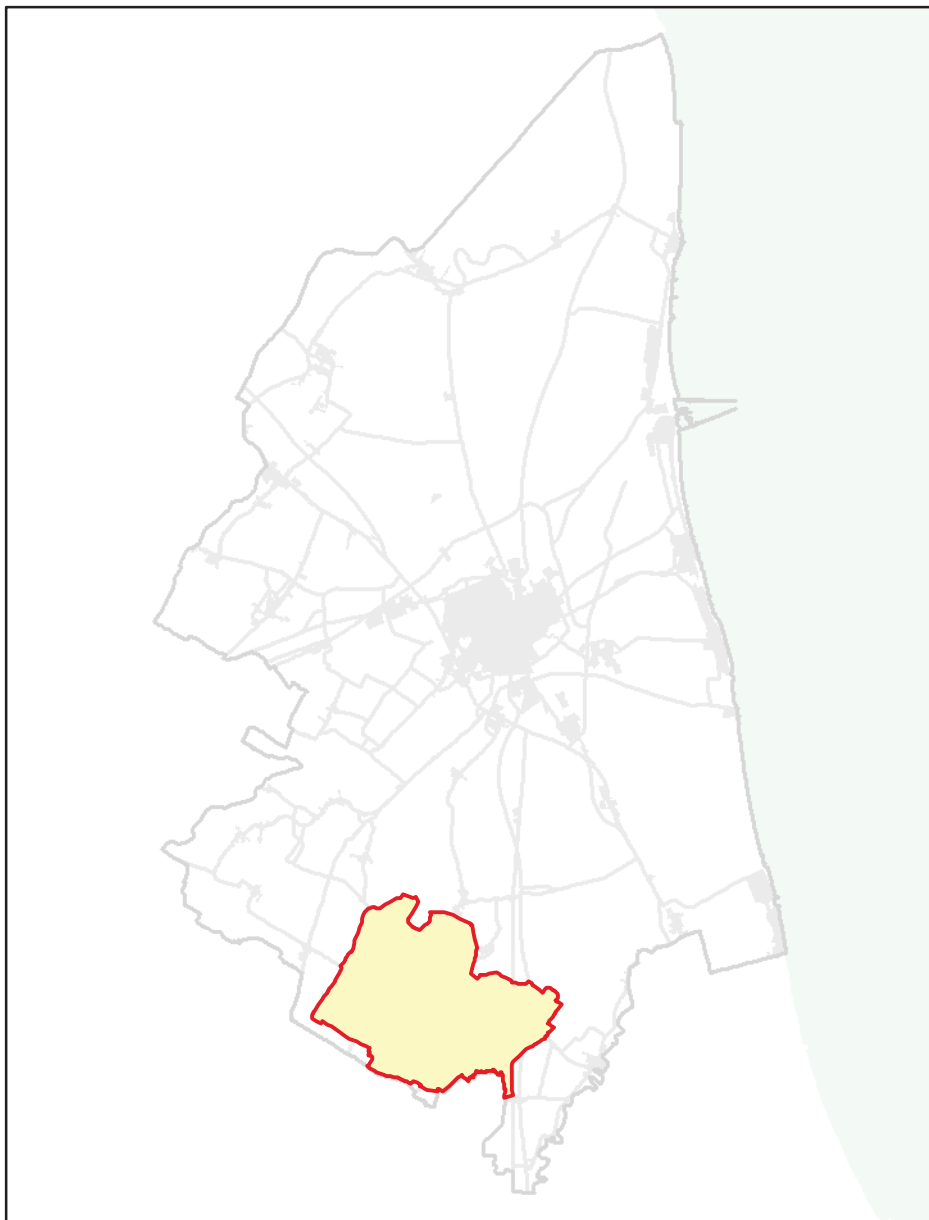
Atto di istituzione: DCR n.9 del 28/02/2006

Pubblicazione: BUR n.65 del 10/05/2006

RUE 10.3.1 - Overlay sintesi del PTCP

Legenda

 Aree di affioramento di materiali archeologici - art. 3.21A.b3



Zone ed elementi di particolare interesse storico

Scala di acquisizione del dato: 1:25.000

Riferimento normativo: Norme di attuazione PTCP

Art: 3.21A.b3, Zone ed elementi di interesse storico-archeologico Aree di affioramento di materiali archeologici



Atto di istituzione: DCR n.9 del 28/02/2006

Pubblicazione: BUR n.65 del 10/05/2006

RUE 10.3.1 - Overlay sintesi del PTCP

Legenda

Sottocategoria

-  Città delle colonie
-  Colonie marine



Zone ed elementi di particolare interesse storico

Riferimento normativo: Norme di attuazione PTCP

Art: 3.16, Città delle colonie e Colonie Marine Città delle colonie



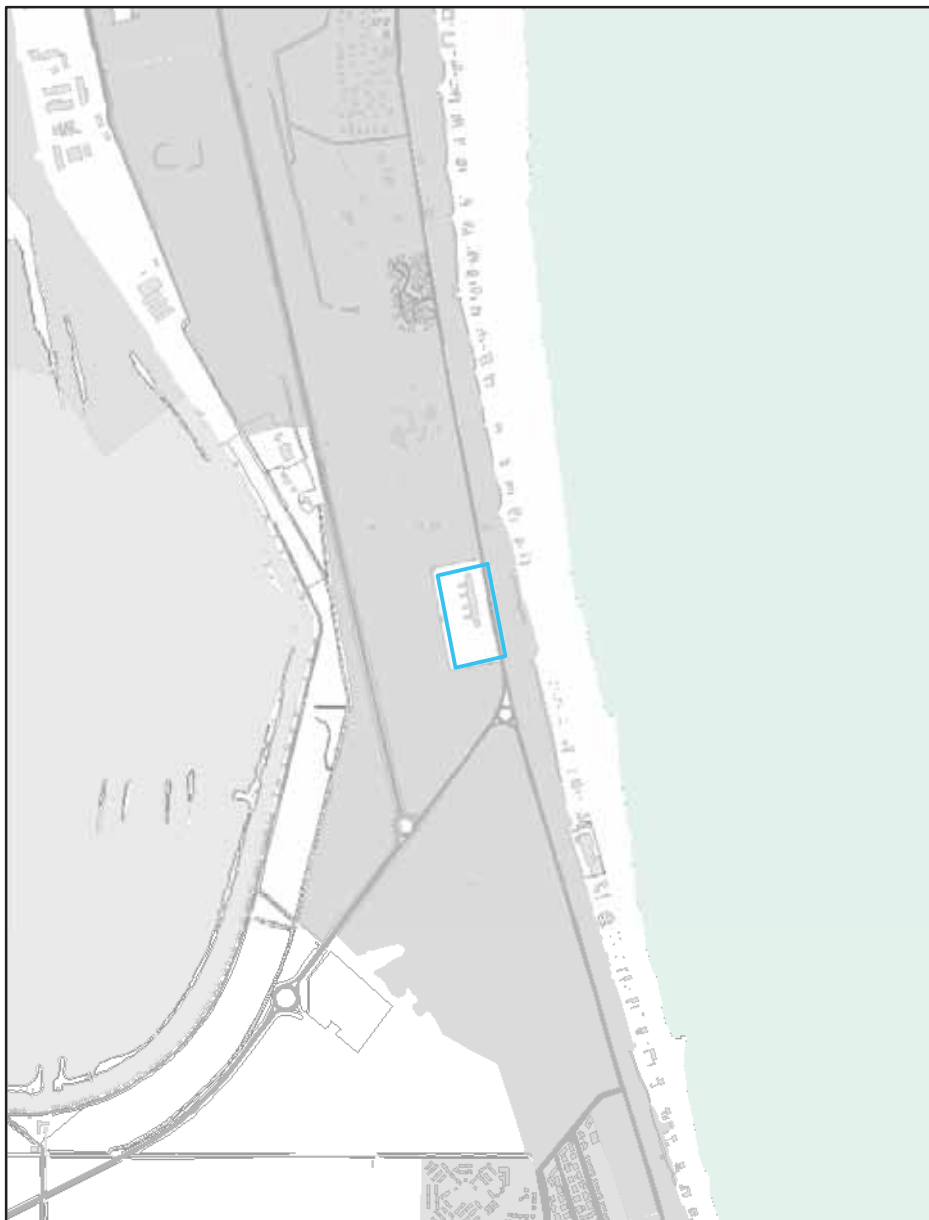
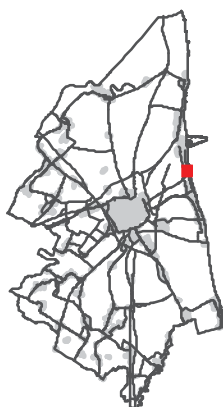
Atto di istituzione: DCR n.9 del 28/02/2006

Pubblicazione: BUR n.65 del 10/05/2006

RUE 10.3.1 - Overlay sintesi del PTCP

Legenda

Sottocategoria

 Città delle colonie Colonie marine



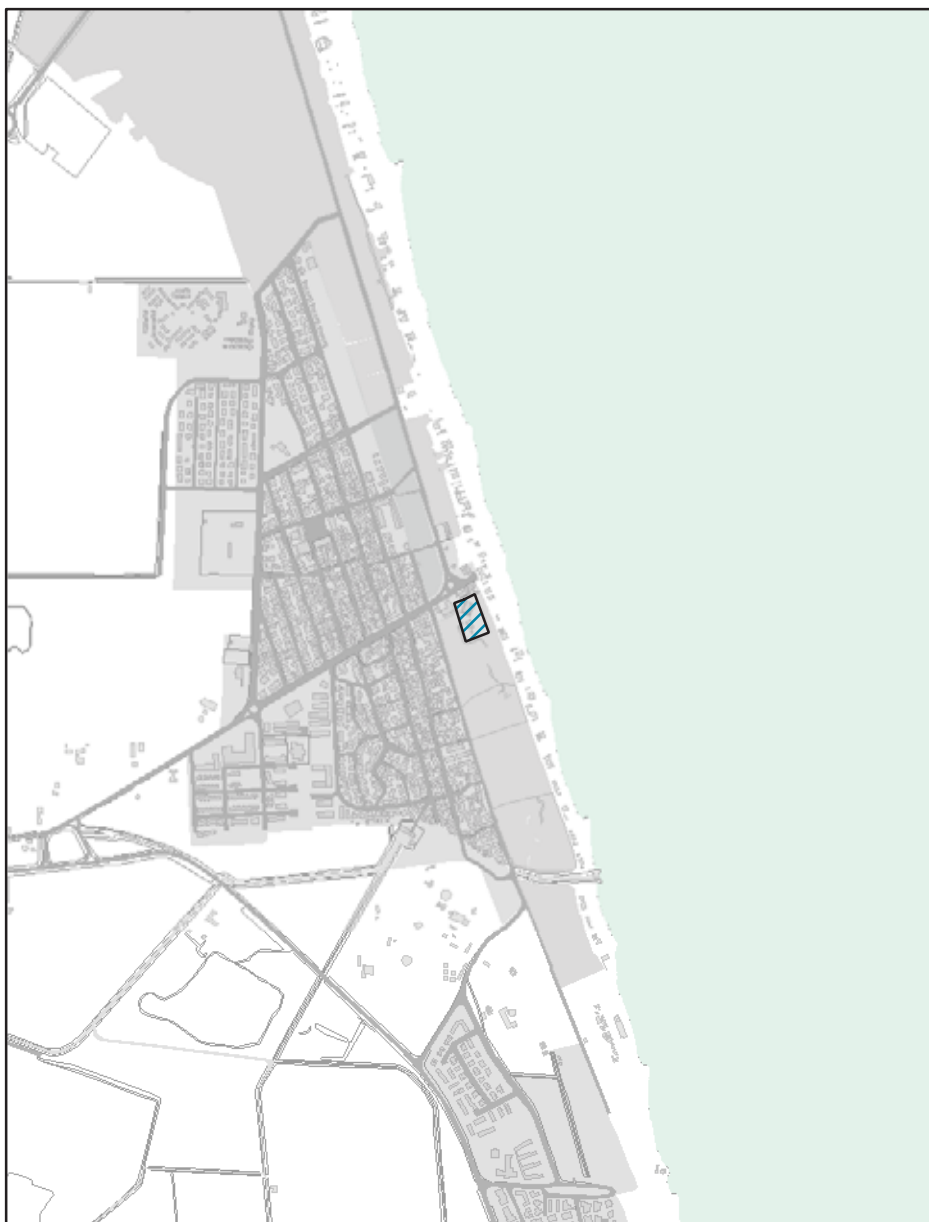
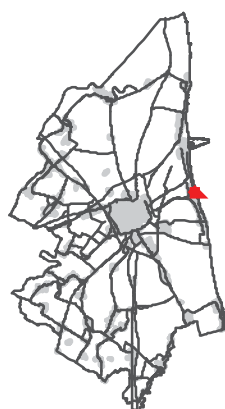
Zone ed elementi di particolare interesse storico

Riferimento normativo: Norme di attuazione PTCP**Art:** 3.16, Città delle colonie e Colonie Marine Città delle colonie**Atto di istituzione:** DCR n.9 del 28/02/2006**Pubblicazione:** BUR n.65 del 10/05/2006

RUE 10.3.1 - Overlay sintesi del PTCP

Legenda

Sottocategoria

 Città delle colonie Colonie marine

Zone ed elementi di particolare interesse storico

Riferimento normativo: Norme di attuazione PTCP


Art: 3.16, Città delle colonie e Colonie Marine Colonie marine

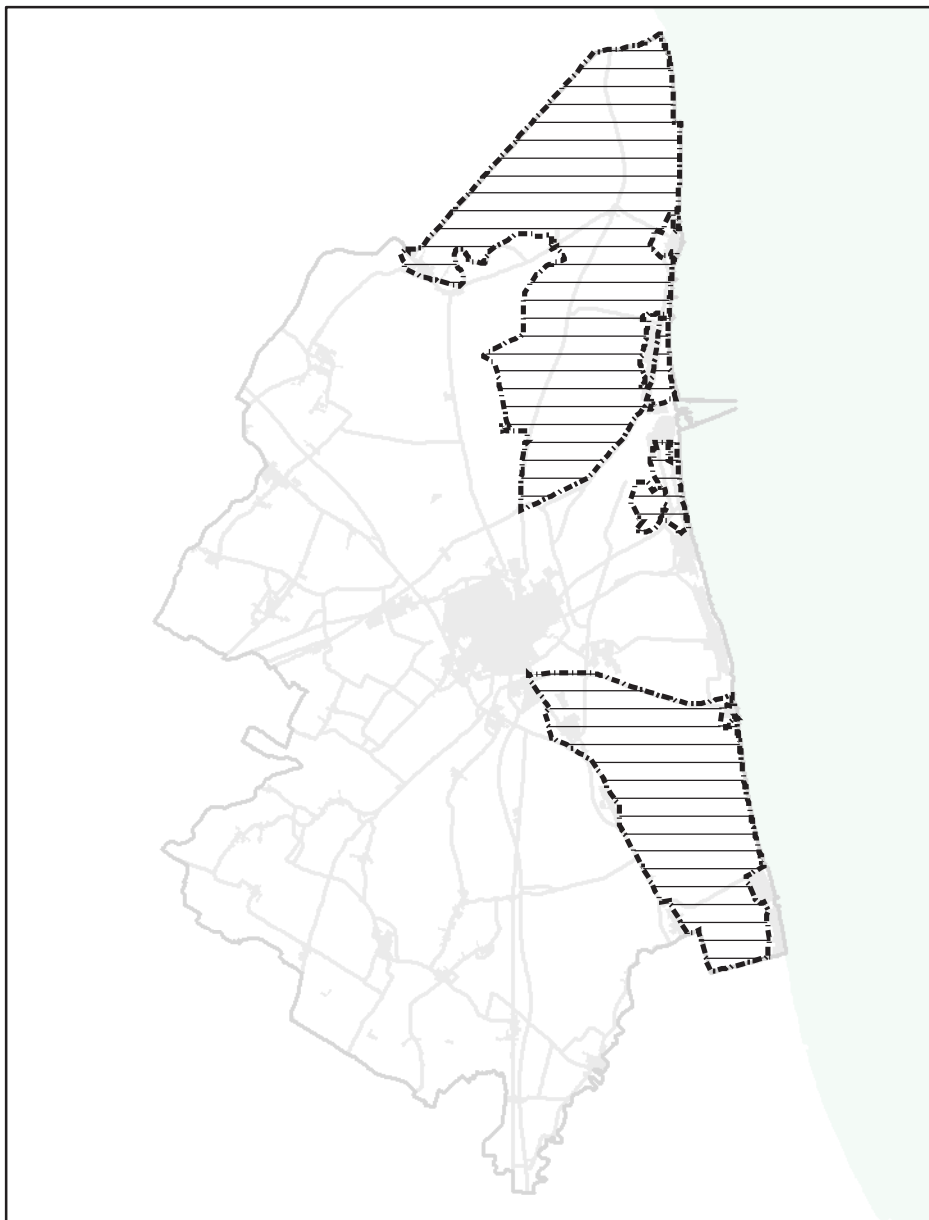
Atto di istituzione: DCR n.9 del 28/02/2006

Pubblicazione: BUR n.65 del 10/05/2006

RUE 10.3.1 - Overlay sintesi del PTCP

Legenda

 Parchi regionali - art. 7.4



Progetti di valorizzazione

Scala di acquisizione del dato: 1:25.000

Riferimento normativo: Norme di attuazione PTCP


Art: 7.4, Tutela della biodiversità e valorizzazione degli ecosistemi: obiettivi e strumenti

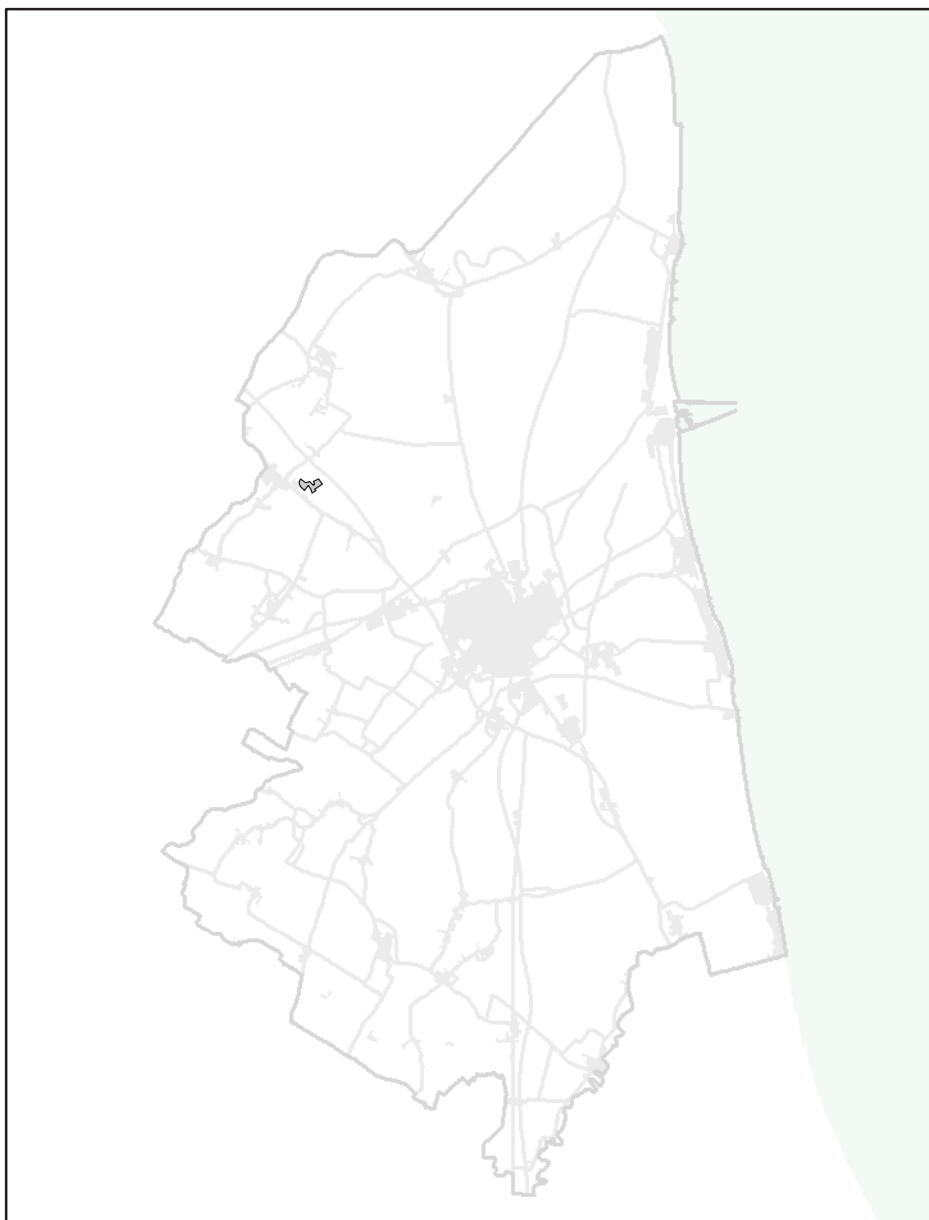
Atto di istituzione: DCR n.9 del 28/02/2006

Pubblicazione: BUR n.65 del 10/05/2006

RUE 10.3.1 - Overlay sintesi del PTCP

Legenda

 Aree studio - art. 7.6



Aree di valorizzazione

Scala di acquisizione del dato: 1:25.000

Riferimento normativo: Norme di attuazione PTCP

Art: 7.6, Progetti di tutela, recupero e valorizzazione ed 'aree studio' Aree studio

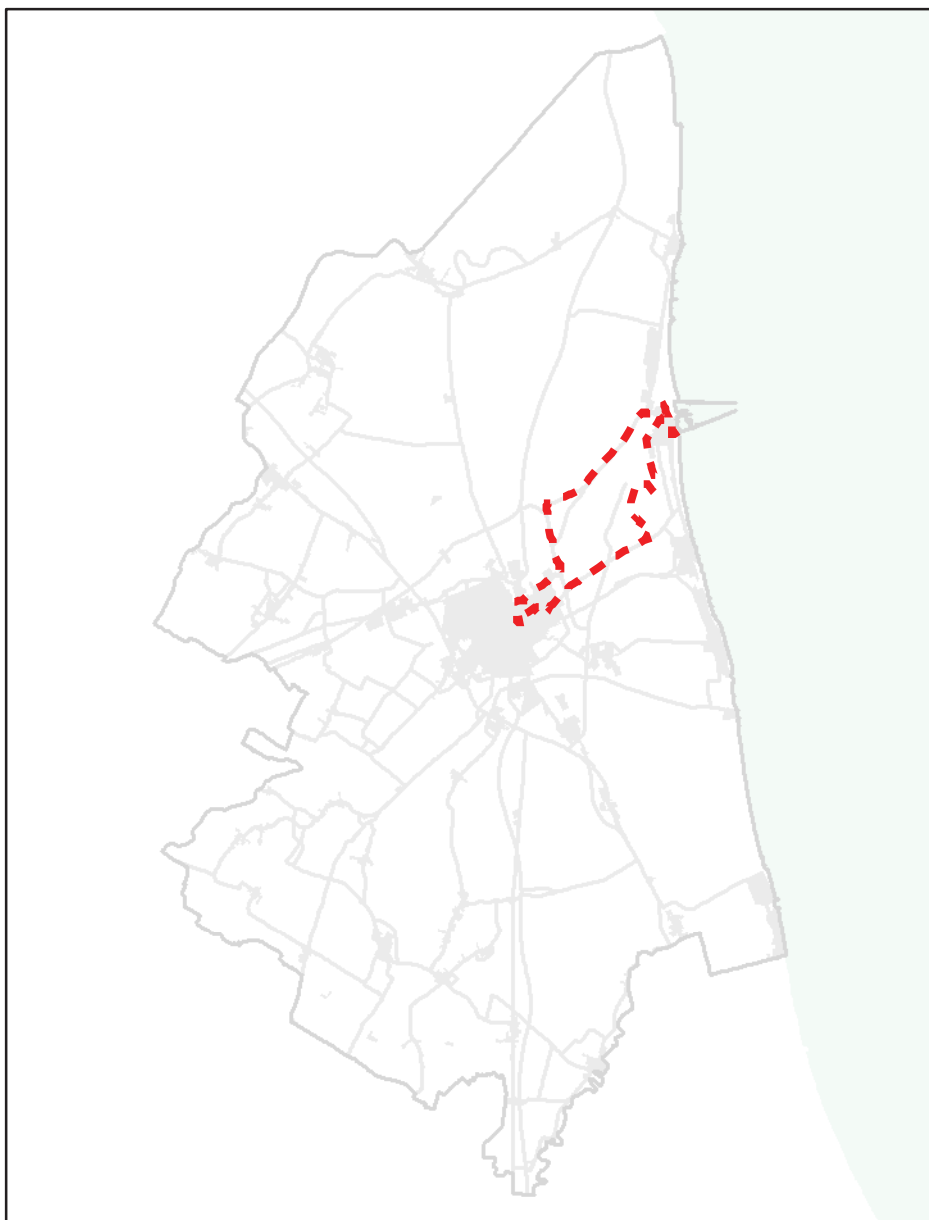
Atto di istituzione: DCR n.9 del 28/02/2006

Pubblicazione: BUR n.65 del 10/05/2006

RUE 10.3.1 - Overlay sintesi del PTCP

Legenda

- ■ Perimetro del P.R. del Porto -
art. 3.12



Scala di acquisizione del dato: 1:25.000

Riferimento normativo: Norme di attuazione PTCP


Art: 3.12, Sistema costiero P.R. del Porto

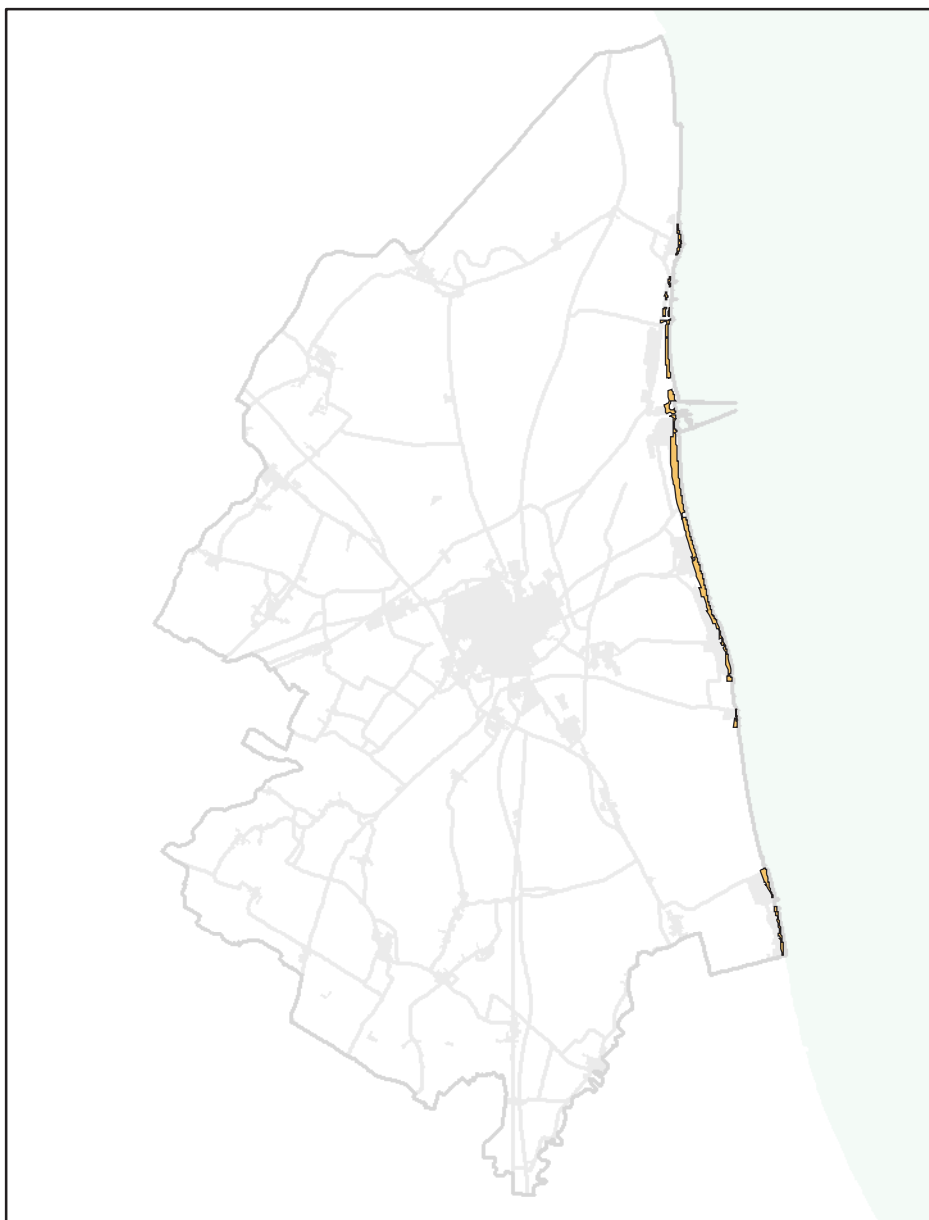
Atto di istituzione: DCR n.9 del 28/02/2006

Pubblicazione: BUR n.65 del 10/05/2006

RUE 10.3.1 - Overlay sintesi del PTCP

Legenda

 Zone di riqualificazione della costa e dell'arenile - art. 3.13



Sistemi e zone strutturanti la forma del territorio - Costa

Scala di acquisizione del dato: 1:25.000

Riferimento normativo: Norme di attuazione PTCP


Art: 3.13, Zone di riqualificazione della costa e dell'arenile

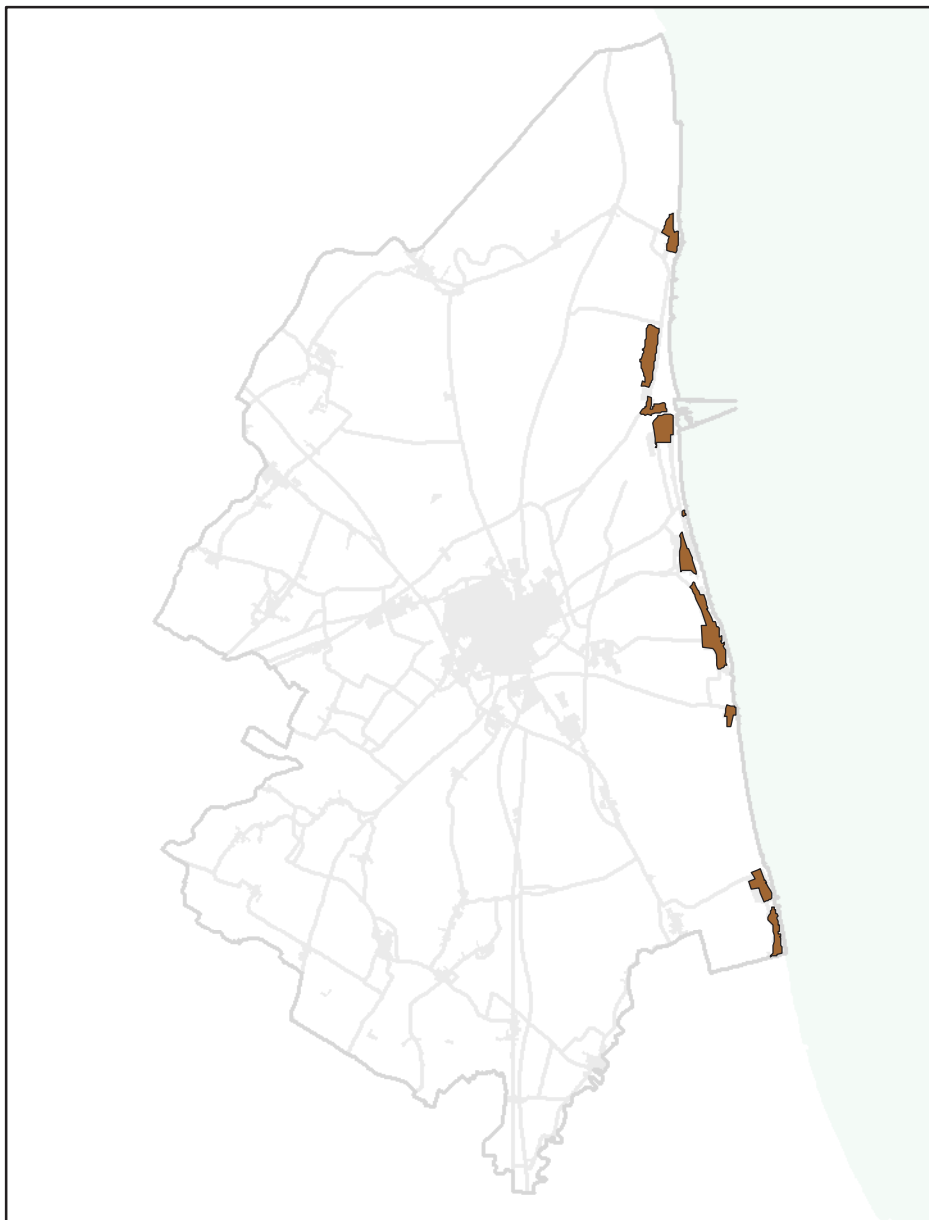
Atto di istituzione: DCR n.9 del 28/02/2006

Pubblicazione: BUR n.65 del 10/05/2006

RUE 10.3.1 - Overlay sintesi del PTCP

Legenda

 Zone urbanizzate in ambito costiero - art. 3.14



Sistemi e zone strutturanti la forma del territorio - Costa

Scala di acquisizione del dato: 1:25.000

Titolo: Zone ed elementi di particolare interesse paesaggistico-ambientale, Sistemi e zone strutturanti la forma del territorio, Costa

Riferimento normativo: Norme di attuazione PTCP


Art: 3.14, Zone urbanizzate in ambito costiero

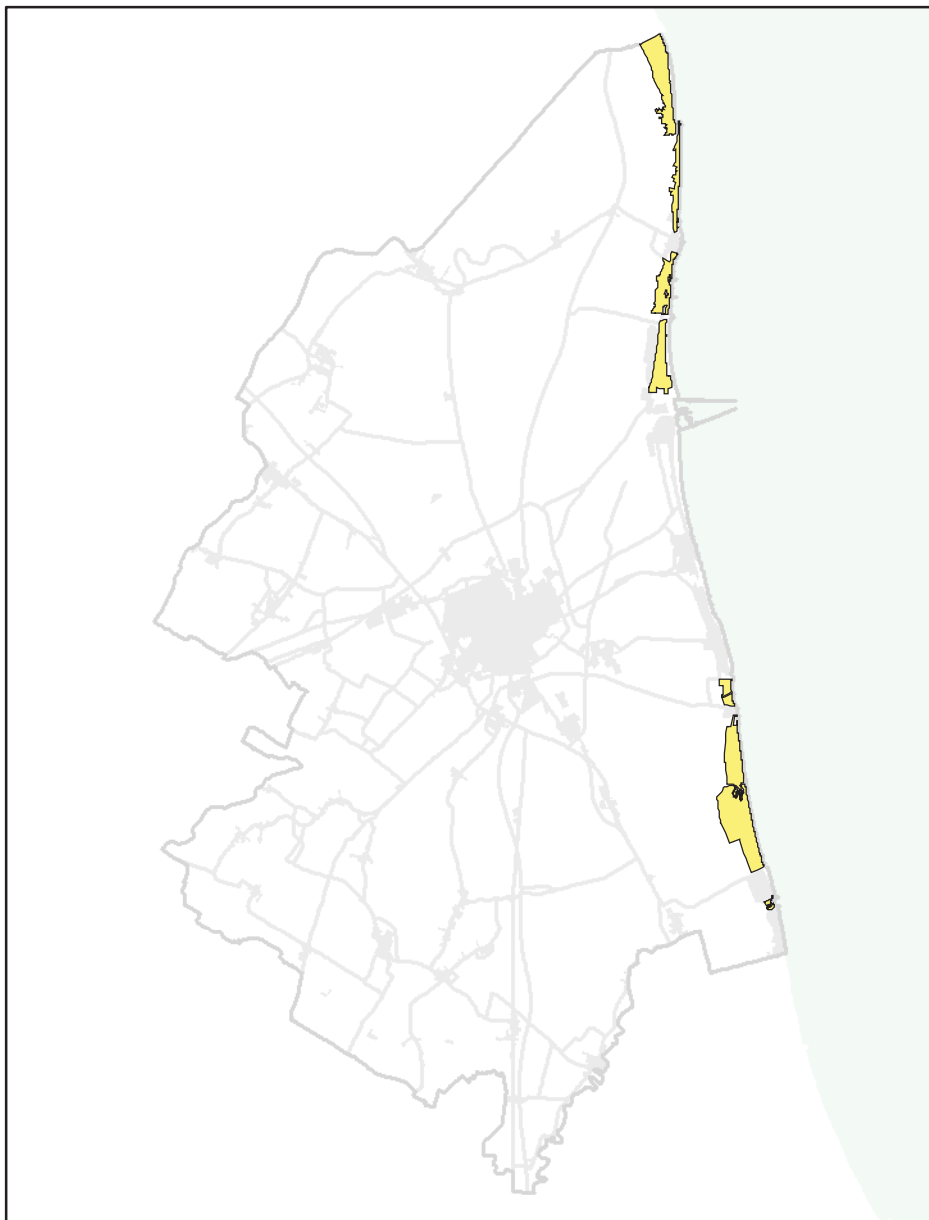
Atto di istituzione: DCR n.9 del 28/02/2006

Pubblicazione: BUR n.65 del 10/05/2006

RUE 10.3.1 - Overlay sintesi del PTCP

Legenda

 Zone di tutela della costa e dell'arenile - art. 3.15



Sistemi e zone strutturanti la forma del territorio - Costa

Scala di acquisizione del dato: 1:25.000

Riferimento normativo: Norme di attuazione PTCP


Art: 3.15, Zone di tutela della costa e dell'arenile

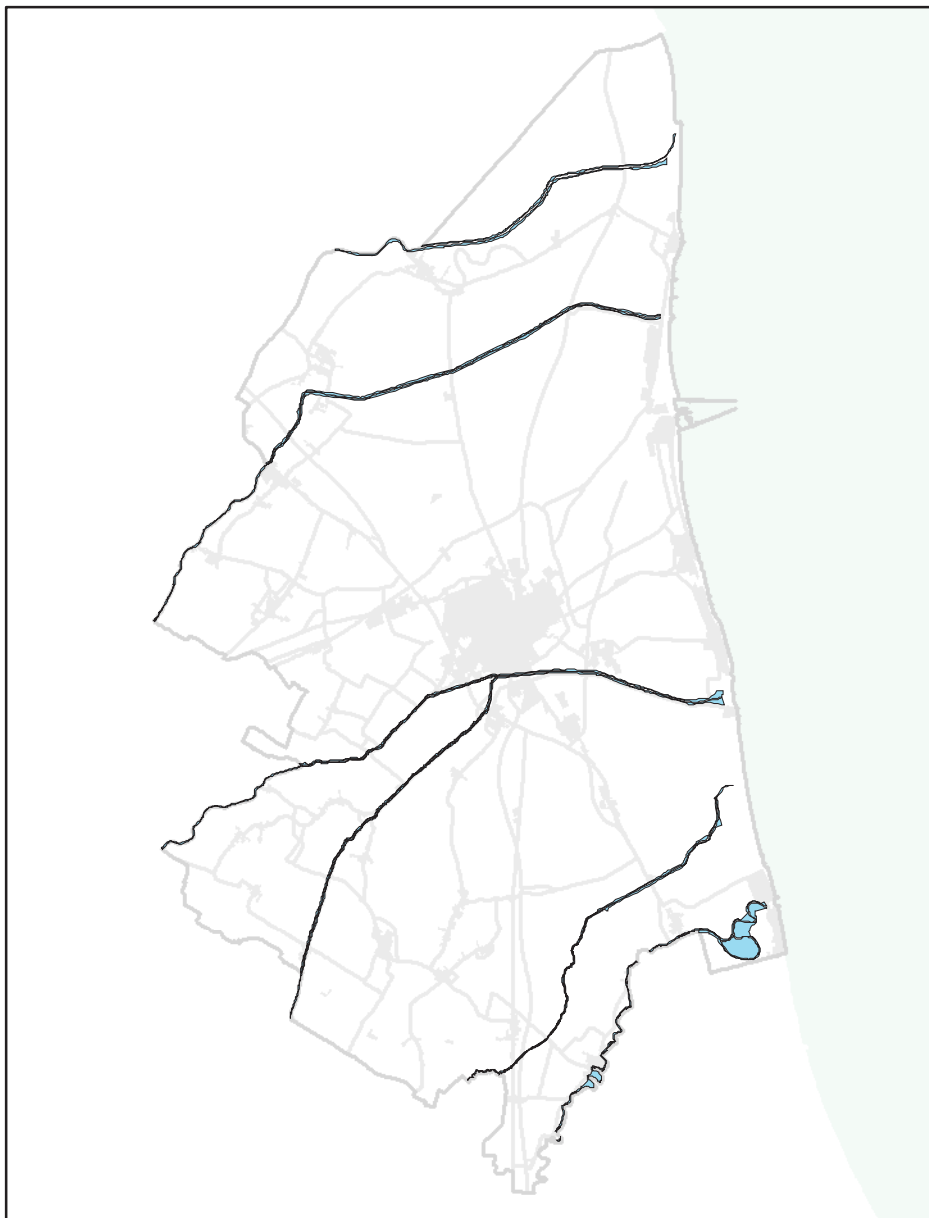
Atto di istituzione: DCR n.9 del 28/02/2006

Pubblicazione: BUR n.65 del 10/05/2006

RUE 10.3.1 - Overlay sintesi del PTCP

Legenda

 Zone di tutela di laghi, bacini e corsi d'acqua - art.3.17.B



Sistemi e zone strutturanti la forma del territorio - Laghi, corsi d'acqua e acque sotterranee

Scala di acquisizione del dato: 1:25.000

Riferimento normativo: Norme di attuazione PTCP


Art: 3.17, Zone di tutela dei caratteri ambientali di laghi, bacini e corsi d'acqua Zone di tutela ordinaria

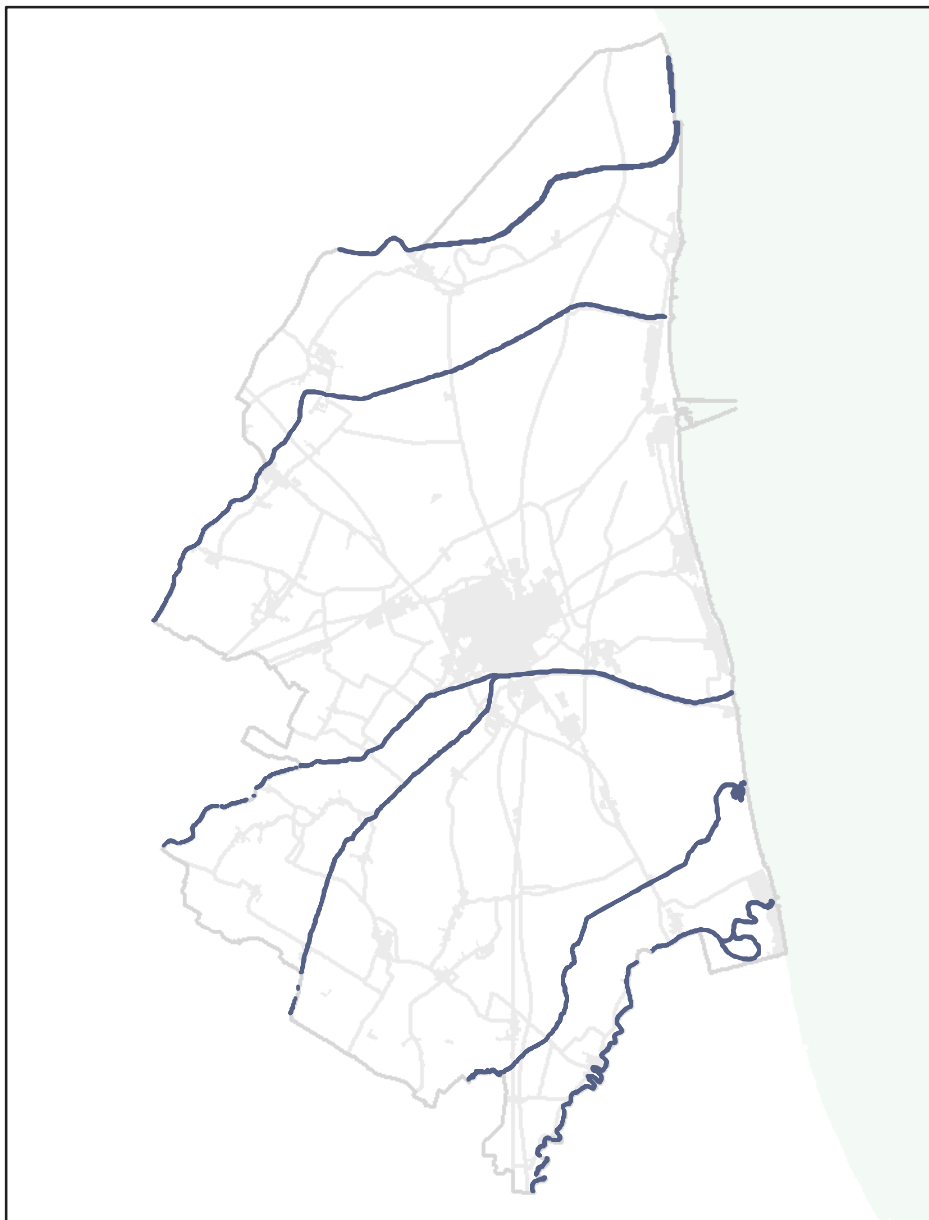
Atto di istituzione: DCR n.9 del 28/02/2006

Pubblicazione: BUR n.65 del 10/05/2006

RUE 10.3.1 - Overlay sintesi del PTCP

Legenda

 Invasi ed alvei di laghi, bacini e corsi d'acqua - art. 3.18



Sistemi e zone strutturanti la forma del territorio - Laghi, corsi d'acqua e acque sotterranee

Scala di acquisizione del dato: 1:25.000

Riferimento normativo: Norme di attuazione PTCP

Art: 3.18, Invasi ed alvei di laghi, bacini e corsi d'acqua

Atto di istituzione: DCR n.9 del 28/02/2006


Pubblicazione: BUR n.65 del 10/05/2006

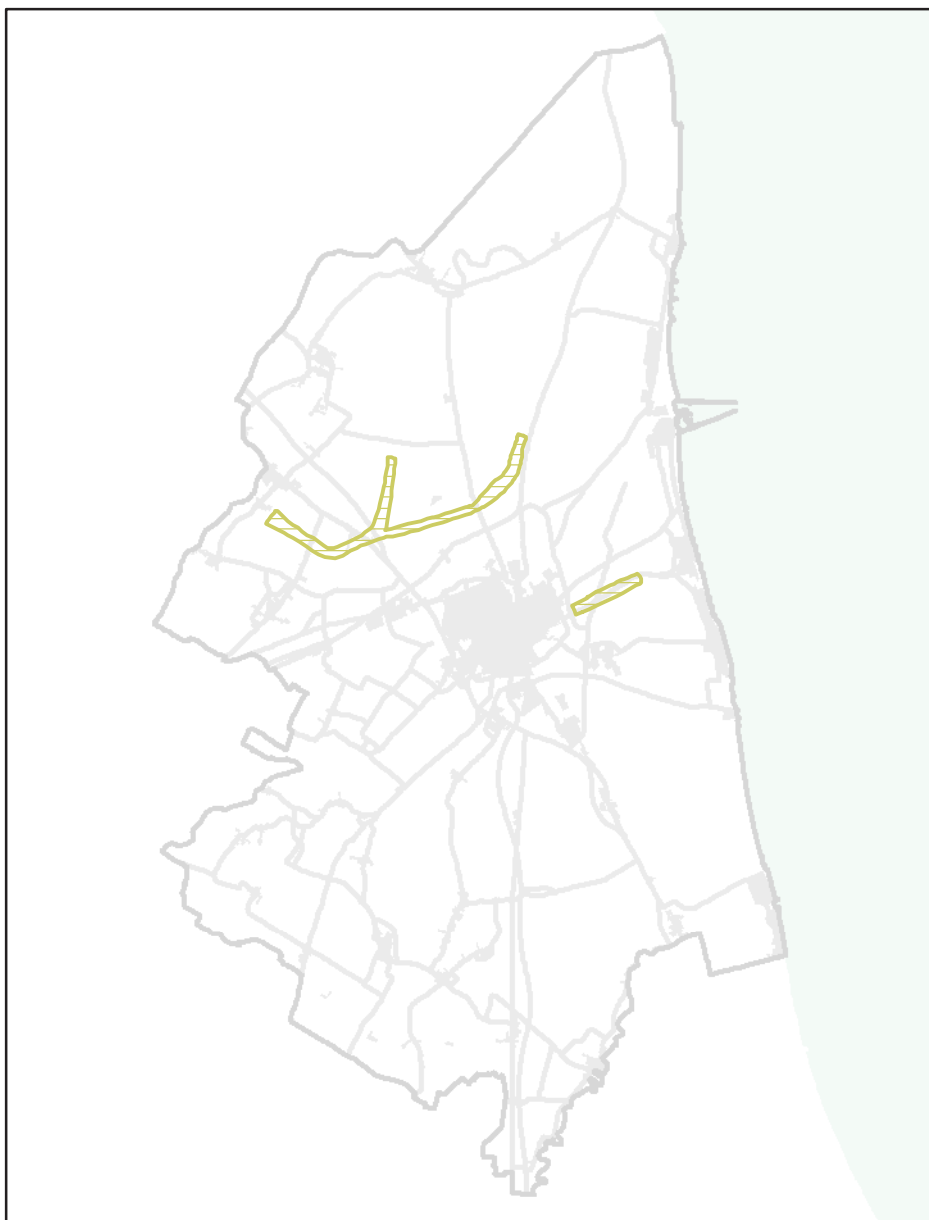
RUE 10.3.2

OVERLAY SINTESI DEL PTCP: DOSSI, PALEODOSSI E SISTEMI DUNOSI

RUE 10.3.2 - Overlay sintesi del PTCP dossi, paleodossi e sistemi dunosi

Legenda

 Paleodossi fluviali
particolarmente pronunciati
art3.20a



Scala di acquisizione del dato: 1:25.000

Riferimento normativo: Norme di attuazione PTCP


Art: 3.20a, Particolari disposizioni di tutela di specifici elementi: dossi di pianura e calanchi
a) Paleodossi fluviali particolarmente pronunciati

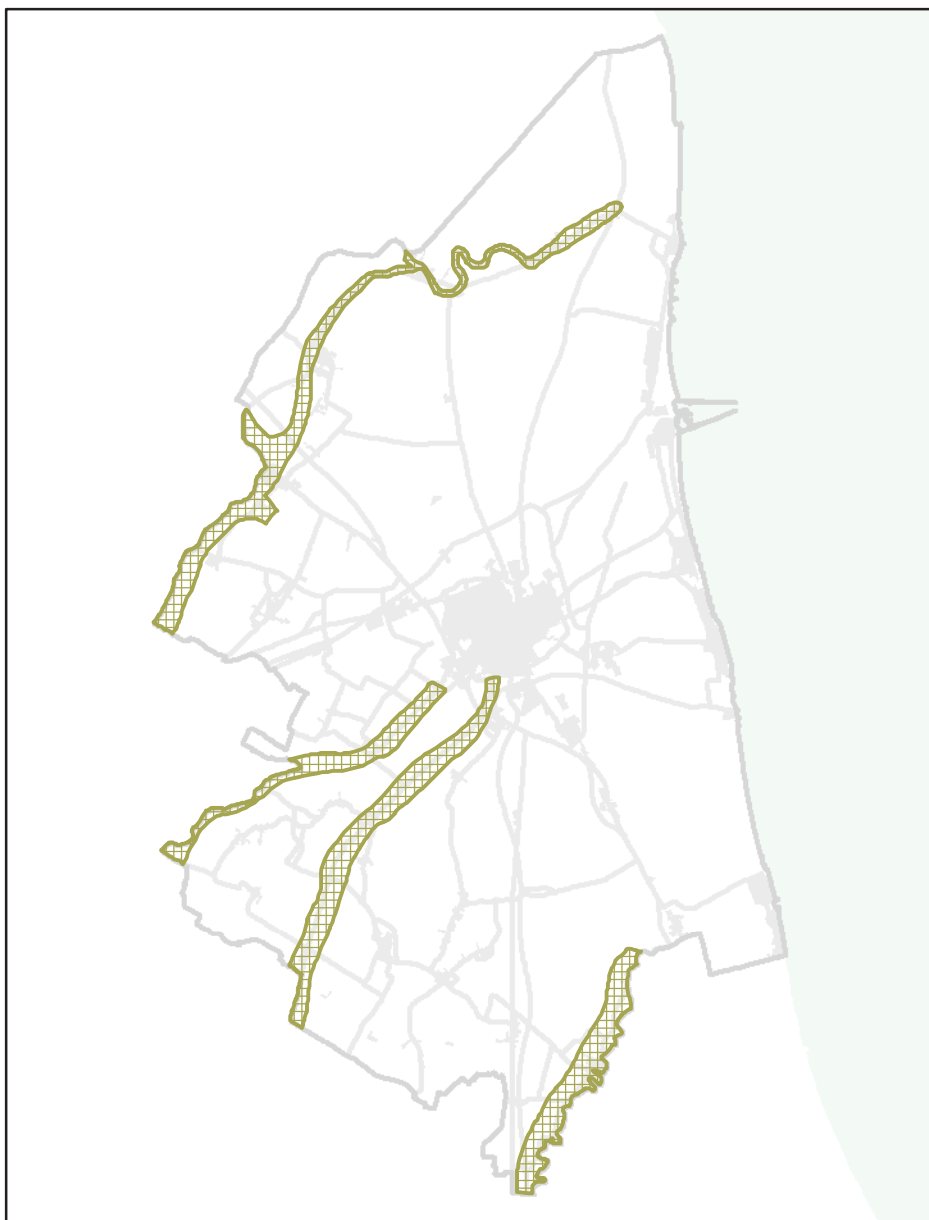
Atto di istituzione: DCR n.9 del 28/02/2006

Pubblicazione: BUR n.65 del 10/05/2006

RUE 10.3.2 - Overlay sintesi del PTCP dossi, paleodossi e sistemi dunosi

Legenda

 Dossi di ambito fluviale
recente art3.20b



Scala di acquisizione del dato: 1:25.000

Riferimento normativo: Norme di attuazione PTCP

Art: 3.20b, Particolari disposizioni di tutela di specifici elementi: dossi di pianura e calanchi b)
Dossi di ambito fluviale recente

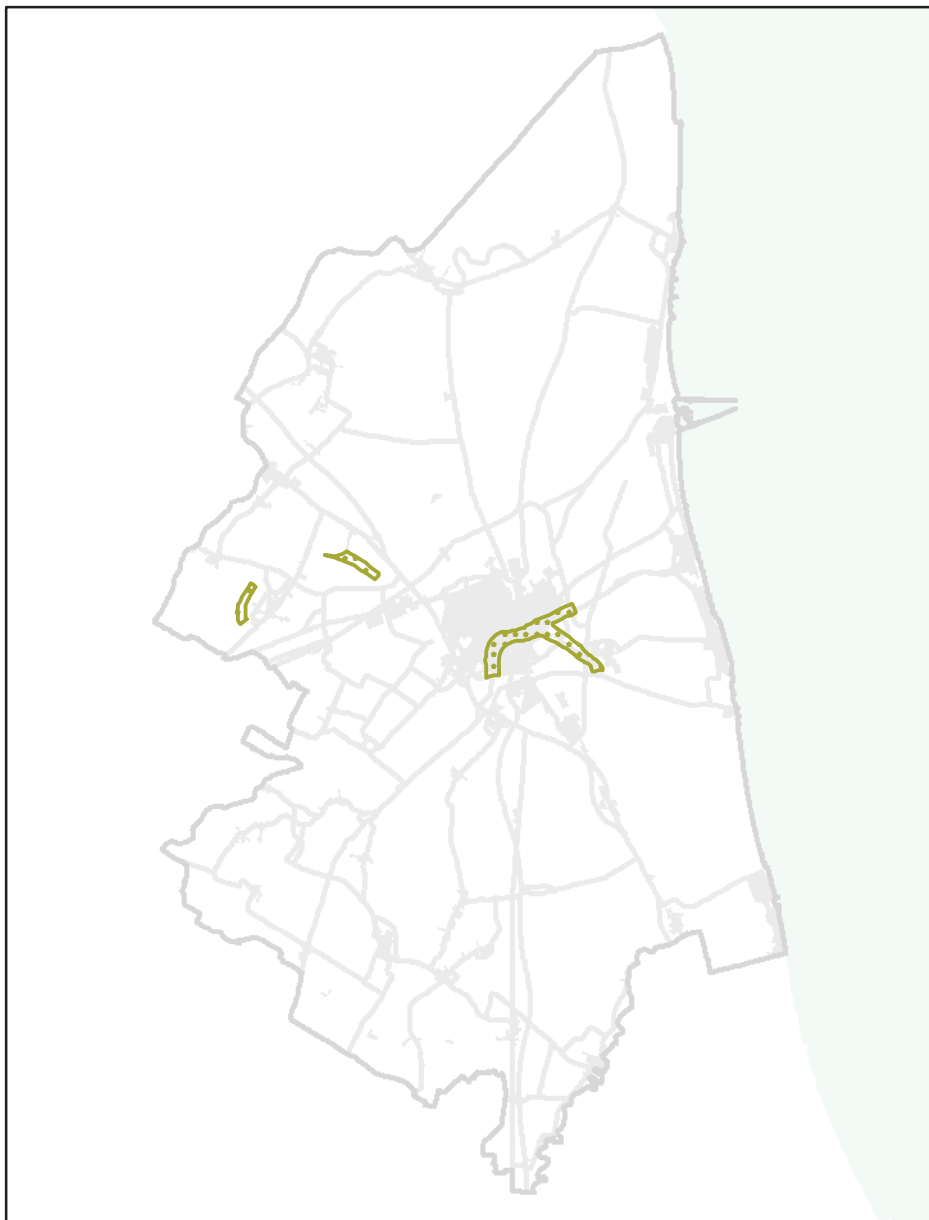
Atto di istituzione: DCR n.9 del 28/02/2006

Pubblicazione: BUR n.65 del 10/05/2006

RUE 10.3.2 - Overlay sintesi del PTCP dossi, paleodossi e sistemi dunosi

Legenda

c) Paleodossi di modesta rilevanza che a causa di profonde trasformazioni di carattere urbanistico o a seguito di bonifiche fondiari, hanno perso la morfologia e il micro rilievo originario



Scala di acquisizione del dato: 1:25.000

Riferimento normativo: Norme di attuazione PTCP

Art: 3.20c, Particolari disposizioni di tutela di specifici elementi: dossi di pianura e calanchi c) Paleodossi di modesta rilevanza che a causa di profonde trasformazioni di carattere urbanistico o a seguito di bonifiche fondiari, hanno perso la morfologia e il micro rilievo originario

Atto di istituzione: DCR n.9 del 28/02/2006

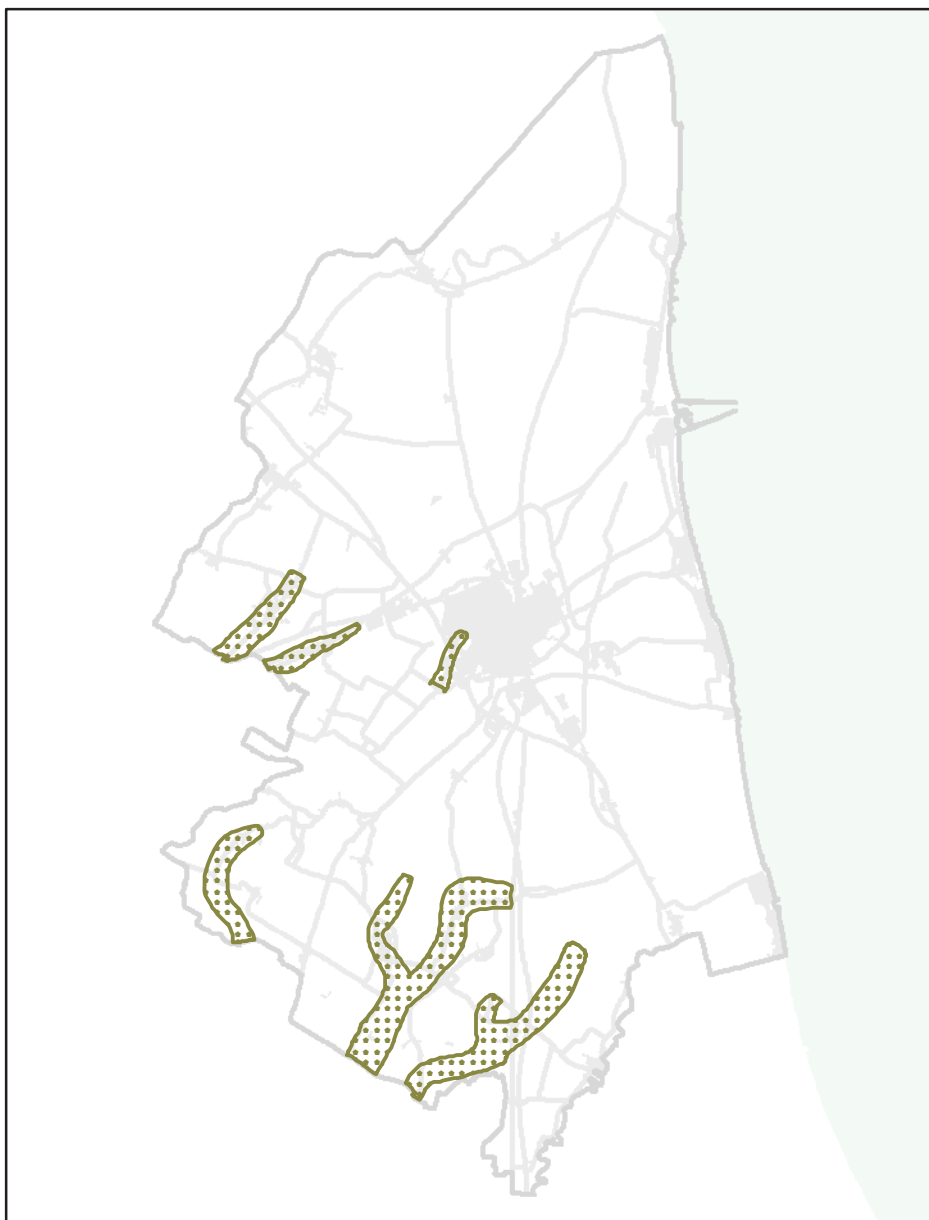
Pubblicazione: BUR n.65 del 10/05/2006

Nota: Classificazione operata dal Comune con l'approvazione del RUE (APPROVATO il 28/07/09 con Delibera di CC. n.77035/133 PUBBLICATO il 26/08/09 sul B.U.R. n° 152/2009) come demandato dall'art.3.20 c.2.(D) del PTCP.

RUE 10.3.2 - Overlay sintesi del PTCP dossi, paleodossi e sistemi dunosi

Legenda

c) Paleodossi di modesta rilevanza da sottoporre alla direttiva di cui al comma 4 e alle prescrizioni di cui al comma 8 e 8bis dell'art.3.20 del vigente PTCP



Scala di acquisizione del dato: 1:25.000

Riferimento normativo: Norme di attuazione PTCP


Art: 3.20c, Particolari disposizioni di tutela di specifici elementi: dossi di pianura e calanchi c) Paleodossi di modesta rilevanza che a causa di profonde trasformazioni di carattere urbanistico o a seguito di bonifiche fondiarie, hanno perso la morfologia e il micro rilievo originario

Atto di istituzione: DCR n.9 del 28/02/2006

Pubblicazione: BUR n.65 del 10/05/2006

RUE 10.3.2 - Overlay sintesi del PTCP dossi, paleodossi e sistemi dunosi

Legenda

 Sistemi dunosi costieri di
rilevanza storico documentale
paesistica art3.20d



Scala di acquisizione del dato: 1:25.000

Riferimento normativo: Norme di attuazione PTCP


Art: 3.20d, Particolari disposizioni di tutela di specifici elementi: dossi di pianura e calanchi d)
Sistemi dunosi costieri di rilevanza storico documentale paesistica

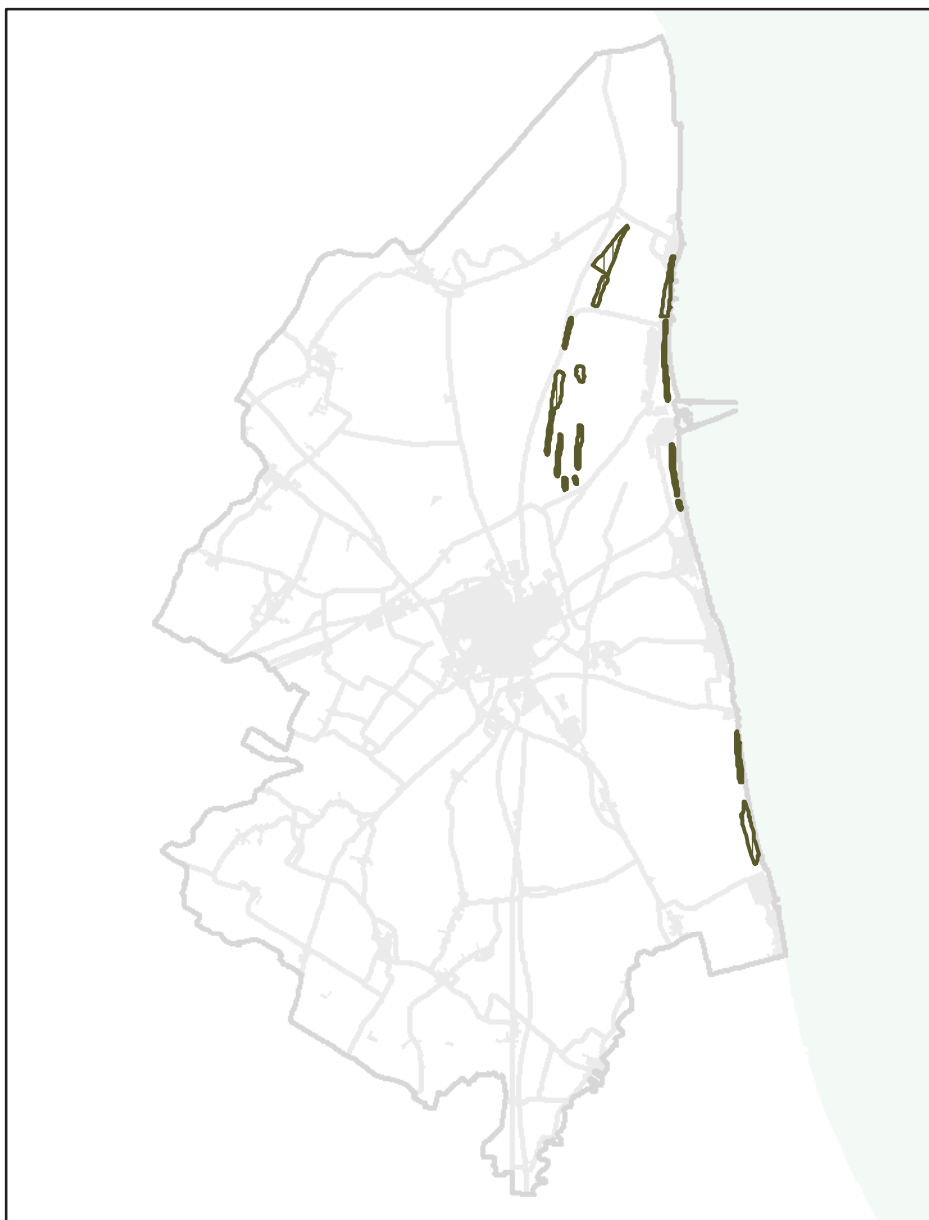
Atto di istituzione: DCR n.9 del 28/02/2006

Pubblicazione: BUR n.65 del 10/05/2006

RUE 10.3.2 - Overlay sintesi del PTCP dossi, paleodossi e sistemi dunosi

Legenda

 Sistemi dunosi costieri di
rilevanza idrogeologica
art3.20e



Scala di acquisizione del dato: 1:25.000

Riferimento normativo: Norme di attuazione PTCP

Art: 3.20e, Particolari disposizioni di tutela di specifici elementi: dossi di pianura e calanchi e)
Sistemi dunosi costieri di rilevanza idrogeologica

Atto di istituzione: DCR n.9 del 28/02/2006

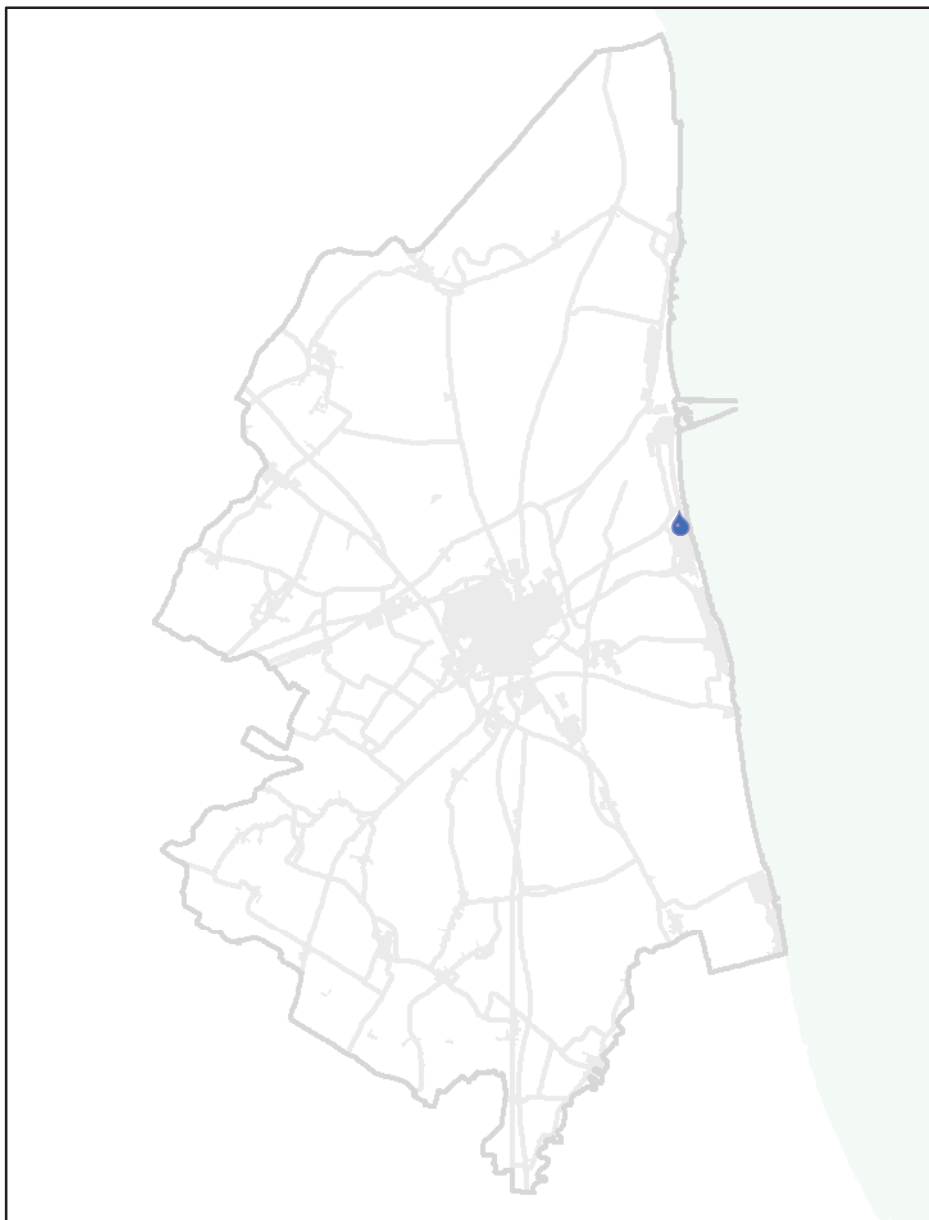
Pubblicazione: BUR n.65 del 10/05/2006

RUE 10.3.3

**OVERLAY SINTESI DEL PTCP: PIANO PROVINCIALE DI GESTIONE DEI
RIFIUTI (PPGR) E PIANO REGIONALE DI TUTELA DELLE
ACQUE (PRTA)**

RUE 10.3.3 - Overlay sintesi del PTCP - Piano Provinciale di Gestione dei Rifiuti (PPGR) - Piano Regionale di Tutela delle Acque (PRTA)**Legenda**

 Sorgenti termali

**Tutela delle Acque**

Scala di acquisizione del dato: 1:25.000


Riferimento normativo: Norme di attuazione PTA

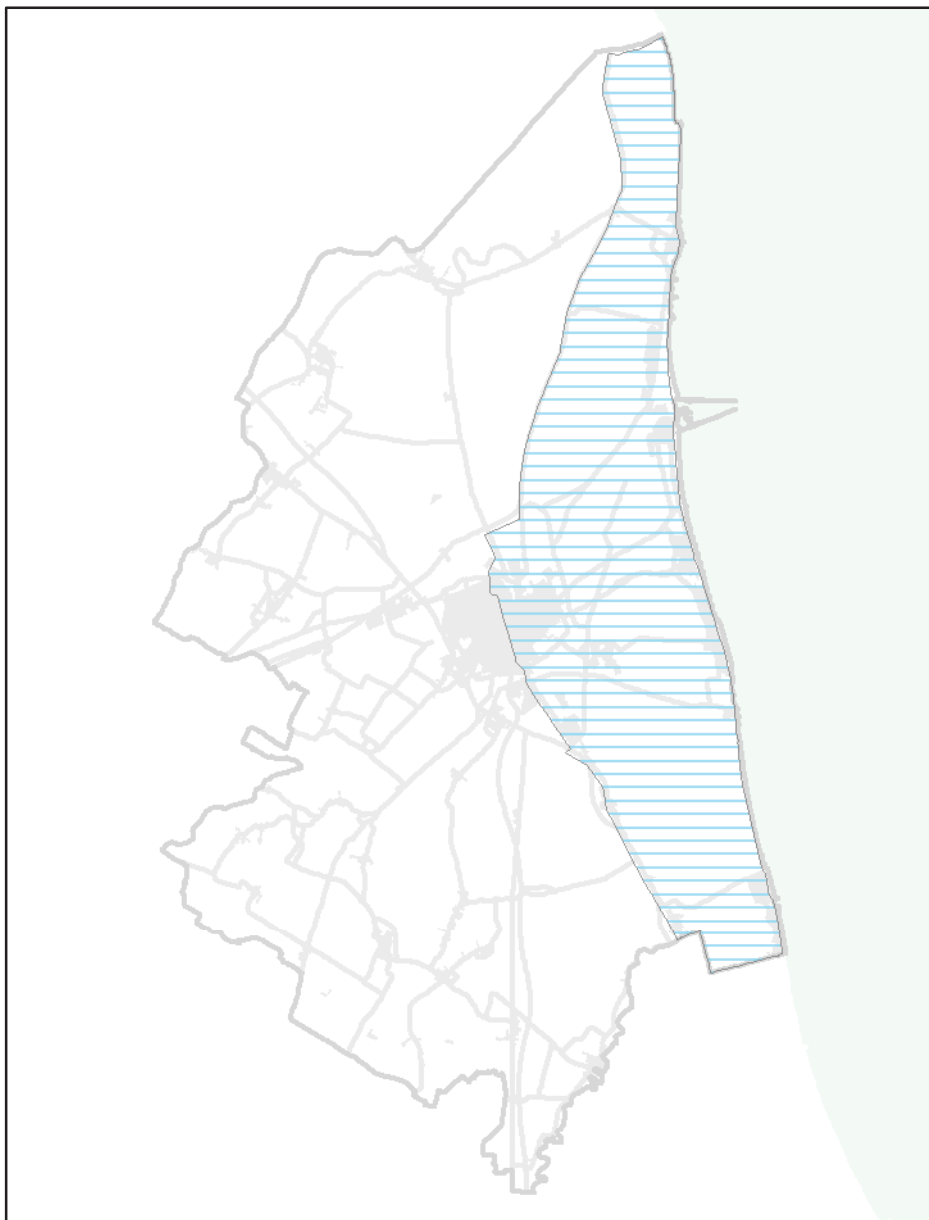
Art: Art. 5.3, Zone di protezione finalizzate alla tutela delle risorse idriche: generalità.

Atto di istituzione: DCP n.24 del 22/03/2011

Pubblicazione: BUR n.75 del 14/05/2011

RUE 10.3.3 - Overlay sintesi del PTCP - Piano Provinciale di Gestione dei Rifiuti (PPGR) - Piano Regionale di Tutela delle Acque (PRTA)**Legenda**

 Zone di protezione delle
acque sotterranee costiere

**Tutela delle Acque**

Scala di acquisizione del dato: 1:25.000


Riferimento normativo: Norme di attuazione PTA

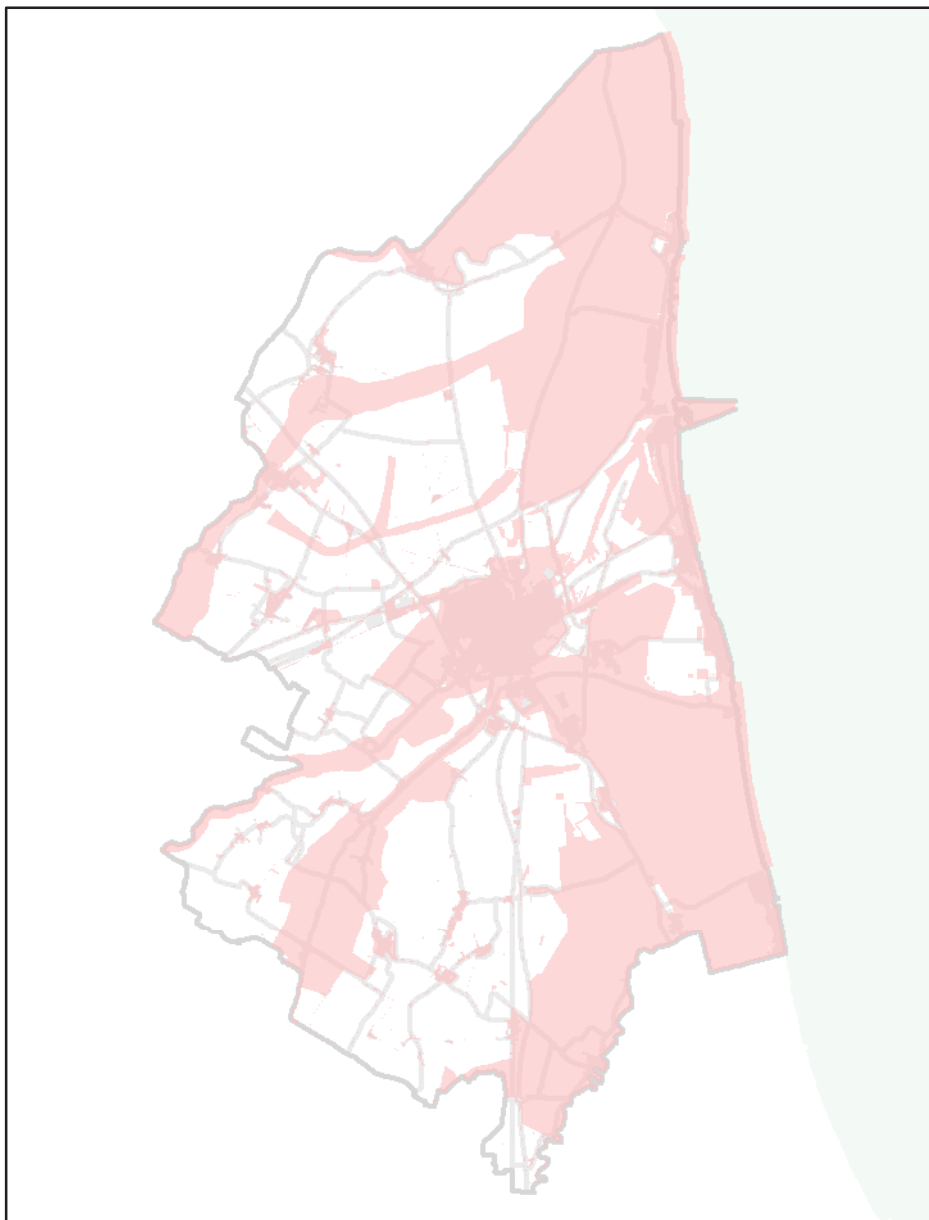
Art: Art. 5.7, Disposizioni per la zona di protezione delle acque sotterranee in ambito costiero

Atto di istituzione: DCP n.24 del 22/03/2011

Pubblicazione: BUR n.75 del 14/05/2011

RUE 10.3.3 - Overlay sintesi del PTCP - Piano Provinciale di Gestione dei Rifiuti (PPGR) - Piano Regionale di Tutela delle Acque (PRTA)**Legenda**

 Aree non idonee

**Gestione dei Rifiuti Urbani e Speciali**

Scala di acquisizione del dato: 1:25.000


Riferimento normativo: Norme di attuazione PPGR

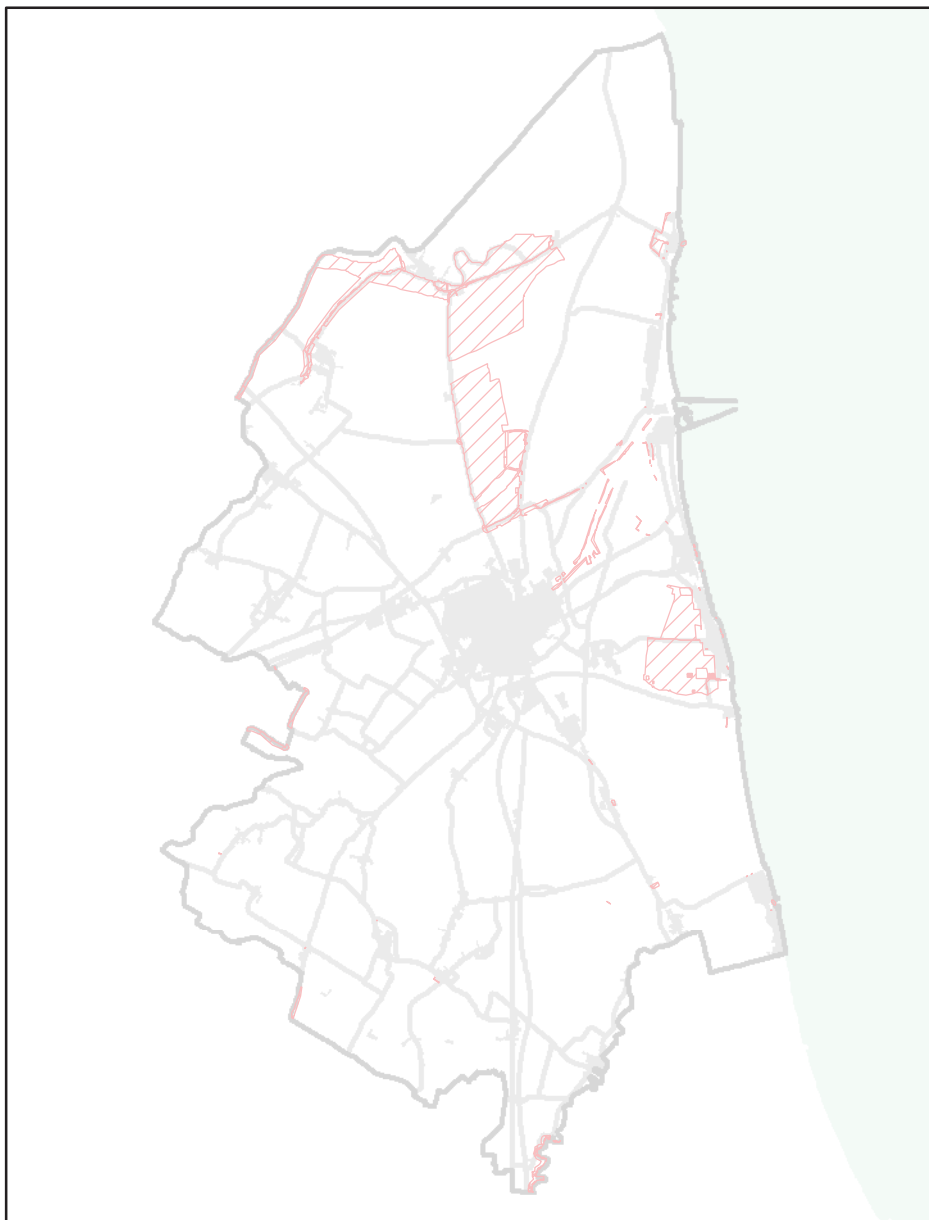
Art: Art. 6, Classificazione delle aree idonee individuate dal PTCP ai fini della collocazione di impianti di smaltimento e recupero rifiuti

Atto di istituzione: DCP n.71 del 29/06/10

Pubblicazione: BUR n.101 del 04/08/10

RUE 10.3.3 - Overlay sintesi del PTCP - Piano Provinciale di Gestione dei Rifiuti (PPGR) - Piano Regionale di Tutela delle Acque (PRTA)**Legenda**

 Aree potenzialmente idonee se previsto dagli strumenti urbanistici

**Gestione dei Rifiuti Urbani a Speciali**

Scala di acquisizione del dato: 1:25.000


Riferimento normativo: Norme di attuazione PPGR

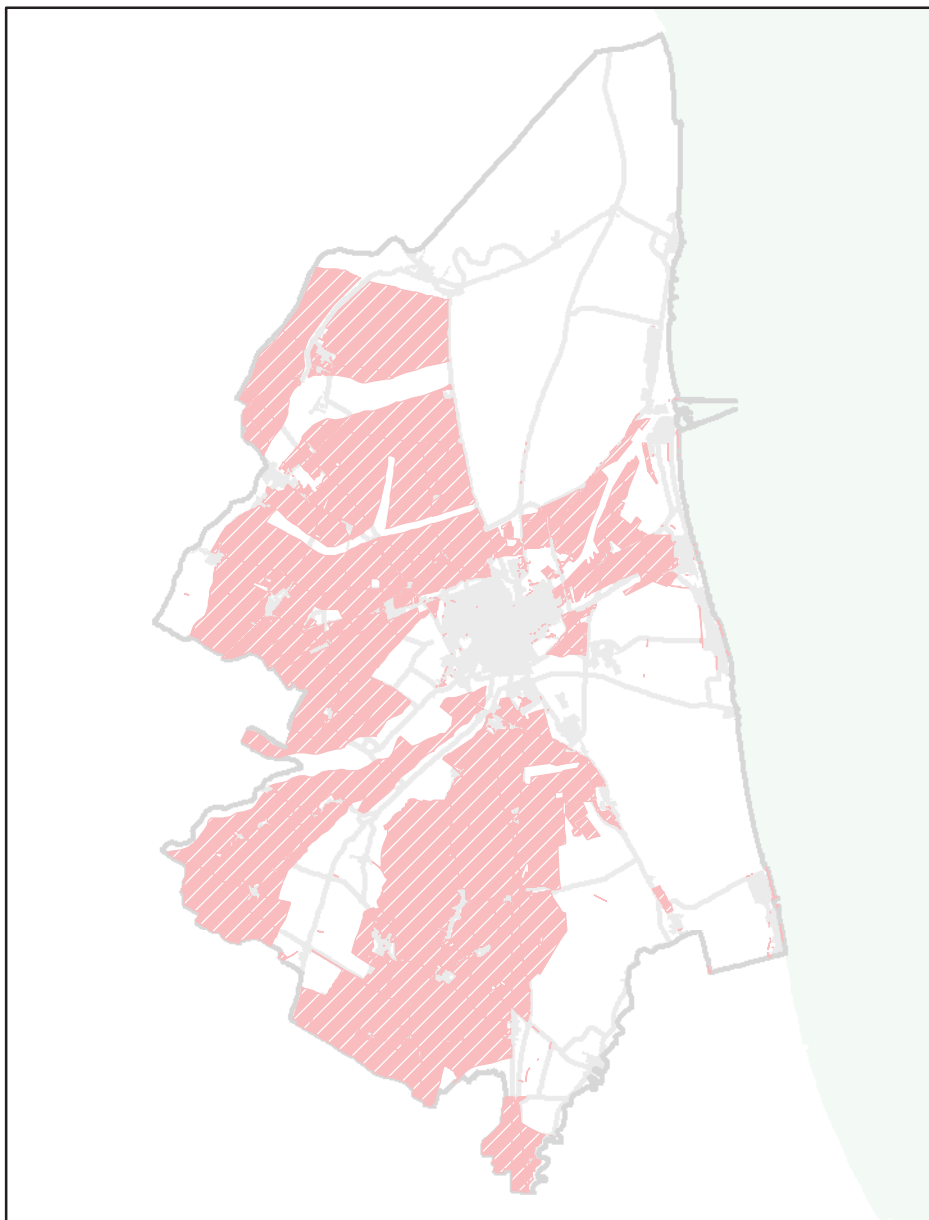
Art: Art. 6, Classificazione delle aree idonee individuate dal PTCP ai fini della collocazione di impianti di smaltimento e recupero rifiuti

Atto di istituzione: DCP n.71 del 29/06/10

Pubblicazione: BUR n.101 del 04/08/10

RUE 10.3.3 - Overlay sintesi del PTCP - Piano Provinciale di Gestione dei Rifiuti (PPGR) - Piano Regionale di Tutela delle Acque (PRTA)**Legenda**

 Aree potenzialmente idonee

**Gestione dei Rifiuti Urbani a Speciali**

Scala di acquisizione del dato: 1:25.000

Riferimento normativo: Norme di attuazione PPGR

Art: Art. 6, Classificazione delle aree idonee individuate dal PTCP ai fini della collocazione di impianti di smaltimento e recupero rifiuti

RUE 10.4

OVERLAY PIANI STRALCIO DI BACINO - RISCHIO IDROGEOLOGICO

RUE 10.4 - Overlay Piani stralcio di bacino - Rischio idrogeologico

Legenda

 Alveo art2

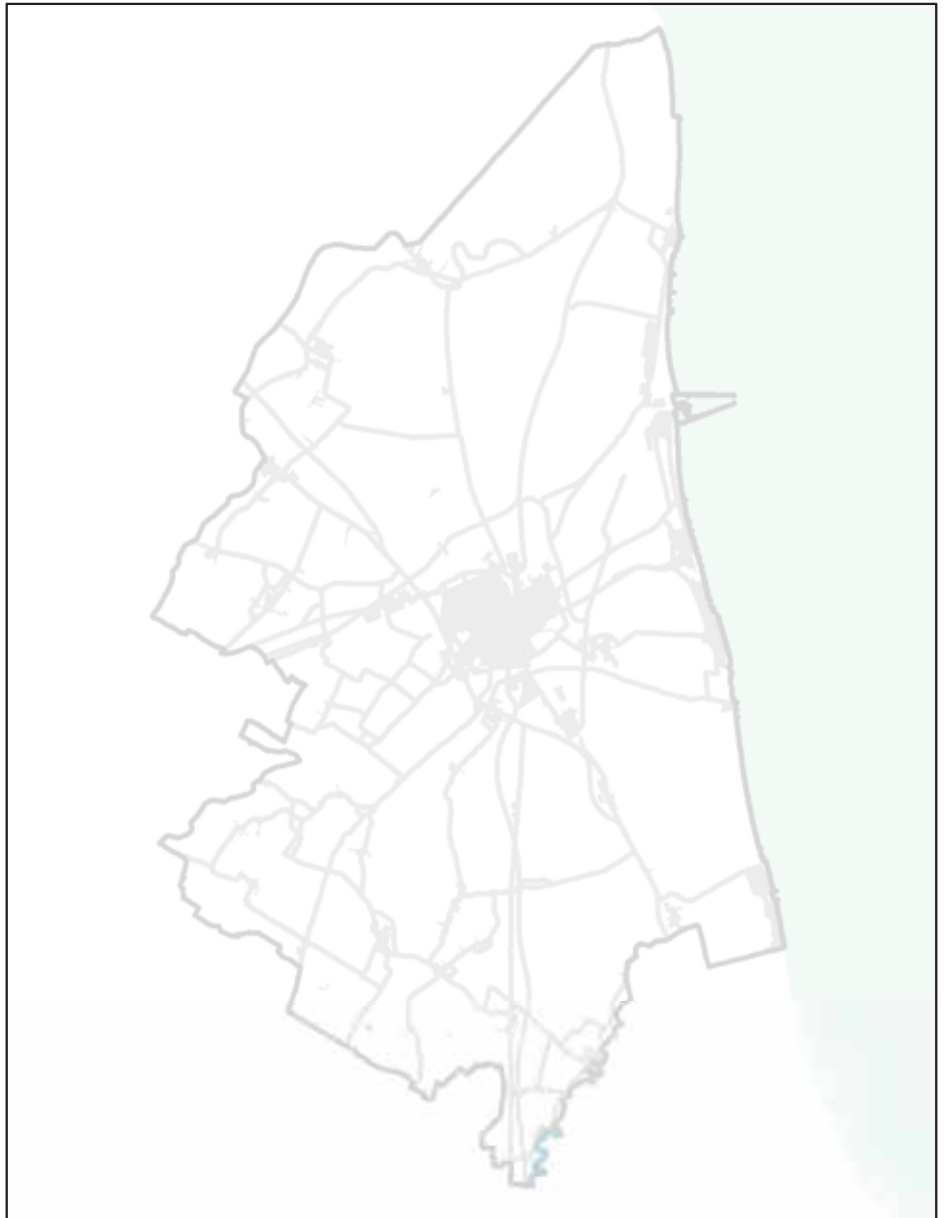
Alveo

Scala di acquisizione del dato: 1:25.000**Ente:** Autorità dei Bacini Regionali Romagnoli**Piano:** Piano Stralcio per il Rischio Idrogeologico**Elaborato:** Perimetrazione Aree a Rischio Idrogeologico**Riferimento normativo:** Variante di Coordinamento tra il Piano di Gestione del Rischio di Alluvioni e il Piano Stralcio per il Rischio Idrogeologico**Art:** 2ter, Alveo**Atto di istituzione:** DGR n.2112 del 05/12/2016**Pubblicazione:** BUR n.375 - 15/12/16

RUE 10.4 - Overlay Piani stralcio di bacino - Rischio idrogeologico

Legenda

 Elevata Probabilità di esondazione art3



Aree ad elevata probabilità di esondazione

Scala di acquisizione del dato: 1:25.000

Ente: Autorità dei Bacini Regionali Romagnoli

Piano: Piano Stralcio per il Rischio Idrogeologico

Elaborato: Perimetrazione Aree a Rischio Idrogeologico

Riferimento normativo: Variante di Coordinamento tra il Piano di Gestione del Rischio di Alluvioni e il Piano Stralcio per il Rischio Idrogeologico


Art: 3, Aree ad elevata probabilità di esondazione

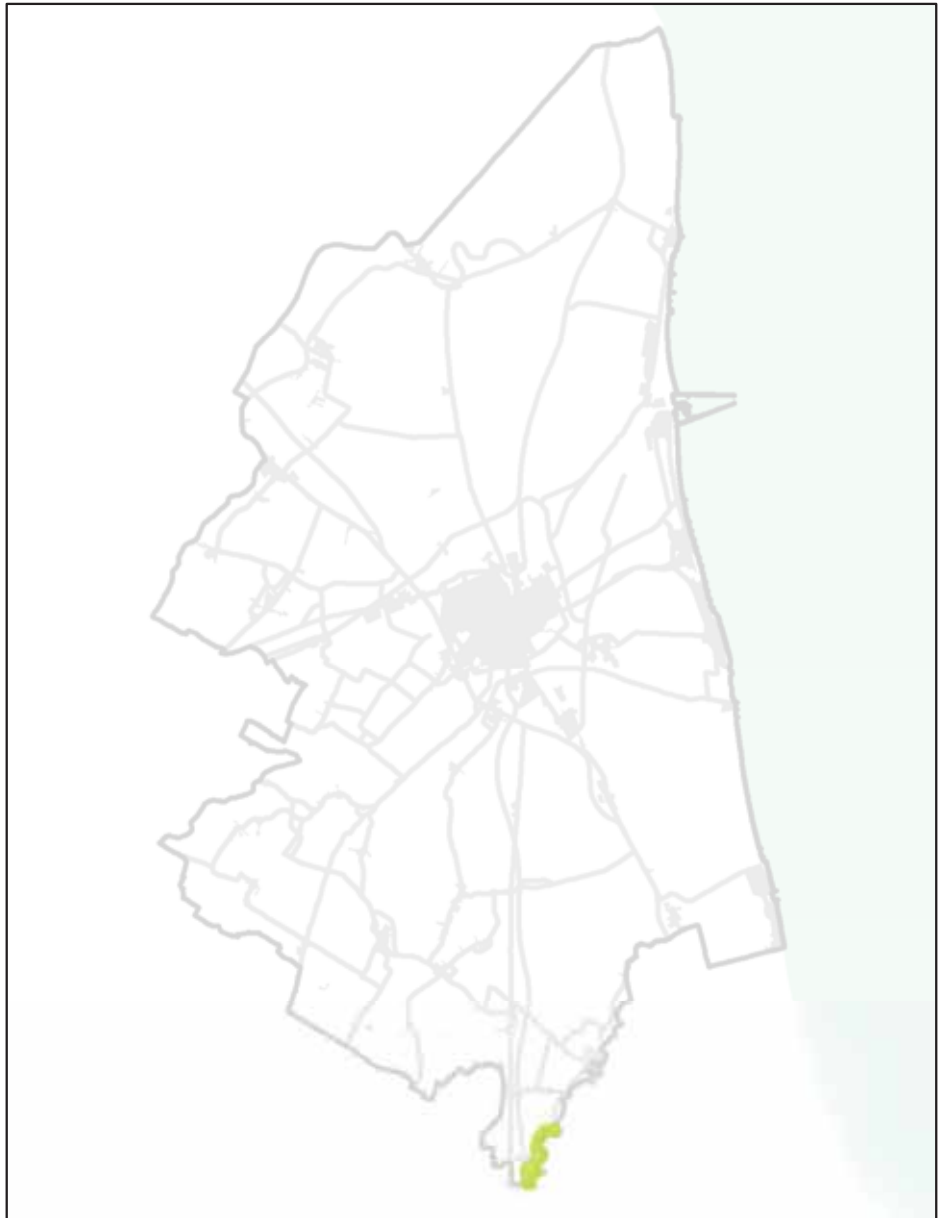
Atto di istituzione: DGR n.2112 del 05/12/2016

Pubblicazione: BUR n.375 - 15/12/16

RUE 10.4 - Overlay Piani stralcio di bacino - Rischio idrogeologico

Legenda

 Moderata Probabilità di esondazione art4



Aree a moderata probabilità di esondazione

Scala di acquisizione del dato: 1:25.000

Ente: Autorità dei Bacini Regionali Romagnoli

Piano: Piano Stralcio per il Rischio Idrogeologico

Elaborato: Perimetrazione Aree a Rischio Idrogeologico

Riferimento normativo: Variante al Titolo II 'Assetto della rete idrografica'


Art: 4, Aree a moderata probabilità di esondazione

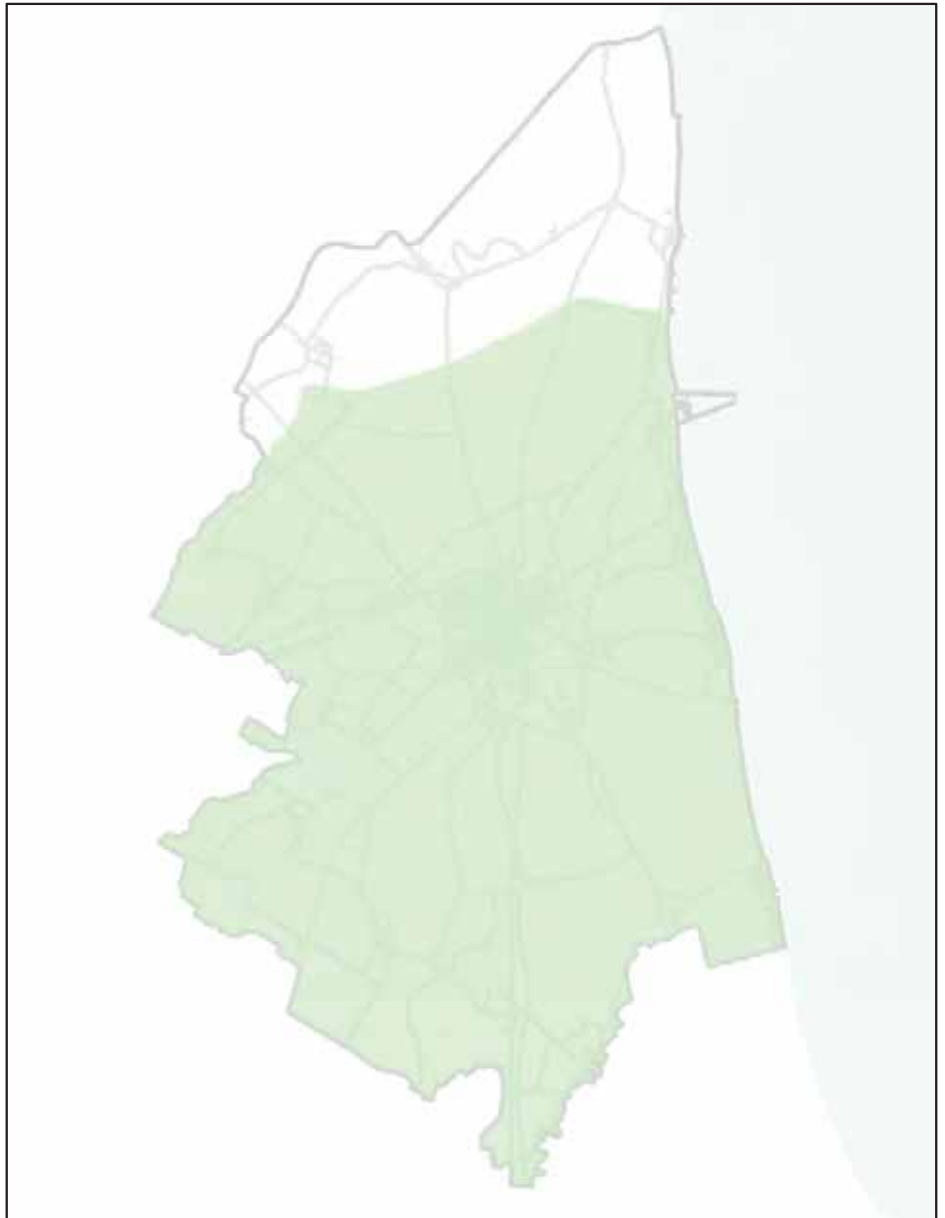
Atto di istituzione: DGR n.1877 del 19/12/2011

Pubblicazione: BUR n.35 - 29/02/12

RUE 10.4 - Overlay Piani stralcio di bacino - Rischio idrogeologico

Legenda

 Aree di potenziale allagamento art6



Aree di potenziale allagamento

Scala di acquisizione del dato: 1:25.000

Ente: Autorità dei Bacini Regionali Romagnoli

Piano: Piano Stralcio per il Rischio Idrogeologico

Elaborato: Perimetrazione Aree a Rischio Idrogeologico

Riferimento normativo: Variante di Coordinamento tra il Piano di Gestione del Rischio di Alluvioni e il Piano Stralcio per il Rischio Idrogeologico


Art: 6, Aree di potenziale allagamento

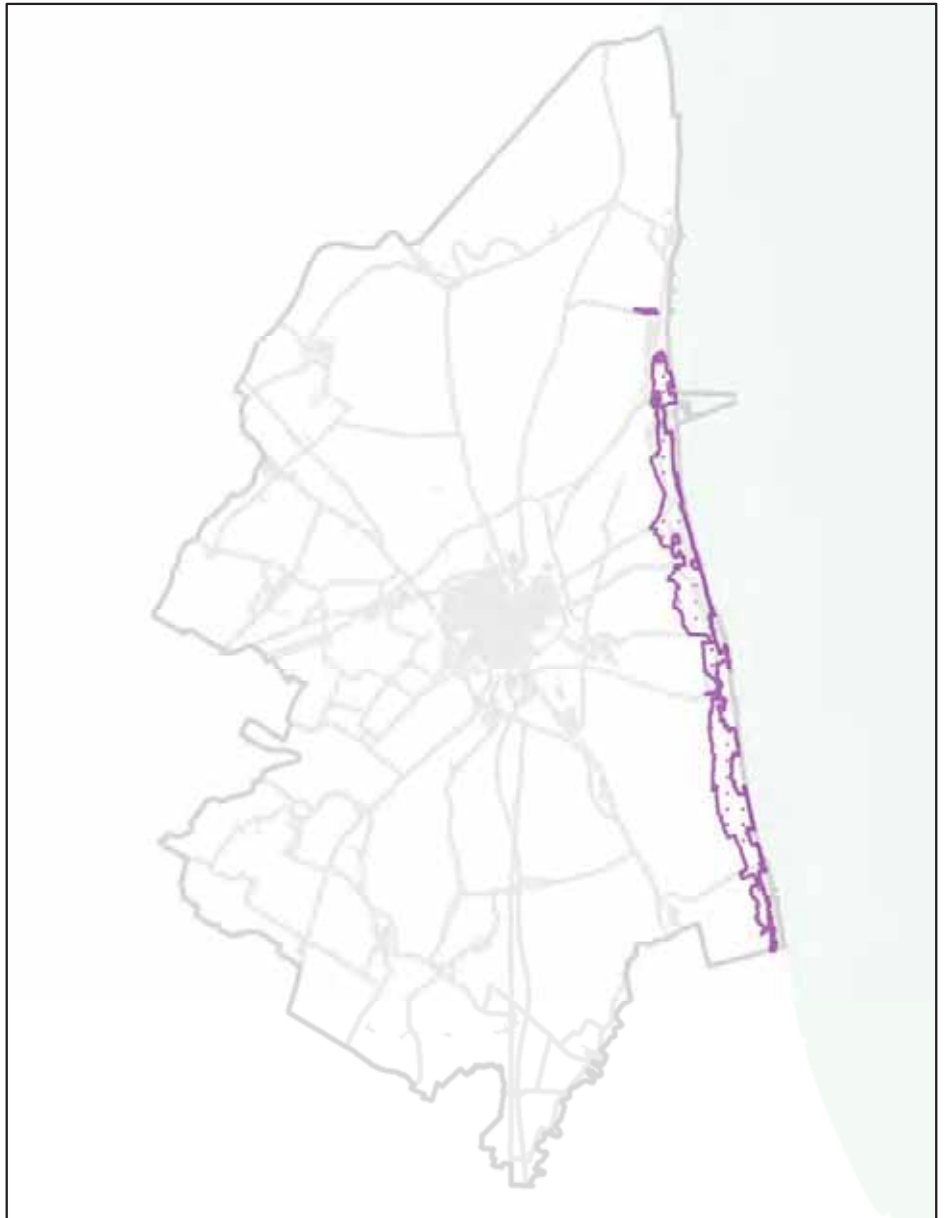
Atto di istituzione: DGR n.2112 del 05/12/2016

Pubblicazione: BUR n.375 - 15/12/16

RUE 10.4 - Overlay Piani stralcio di bacino - Rischio idrogeologico

Legenda

 P1 - aree potenzialmente interessate da alluvioni rare



P1 - aree potenzialmente interessate da alluvioni rare

Scala di acquisizione del dato: 1:25.000

Ente: Autorità dei Bacini Regionali Romagnoli

Piano: Piano Stralcio per il Rischio Idrogeologico

Elaborato: Perimetrazione Aree a Rischio Idrogeologico

Riferimento normativo: Variante di Coordinamento tra il Piano di Gestione del Rischio di Alluvioni e il Piano Stralcio per il Rischio Idrogeologico


Art: 15, Contenuti e finalità

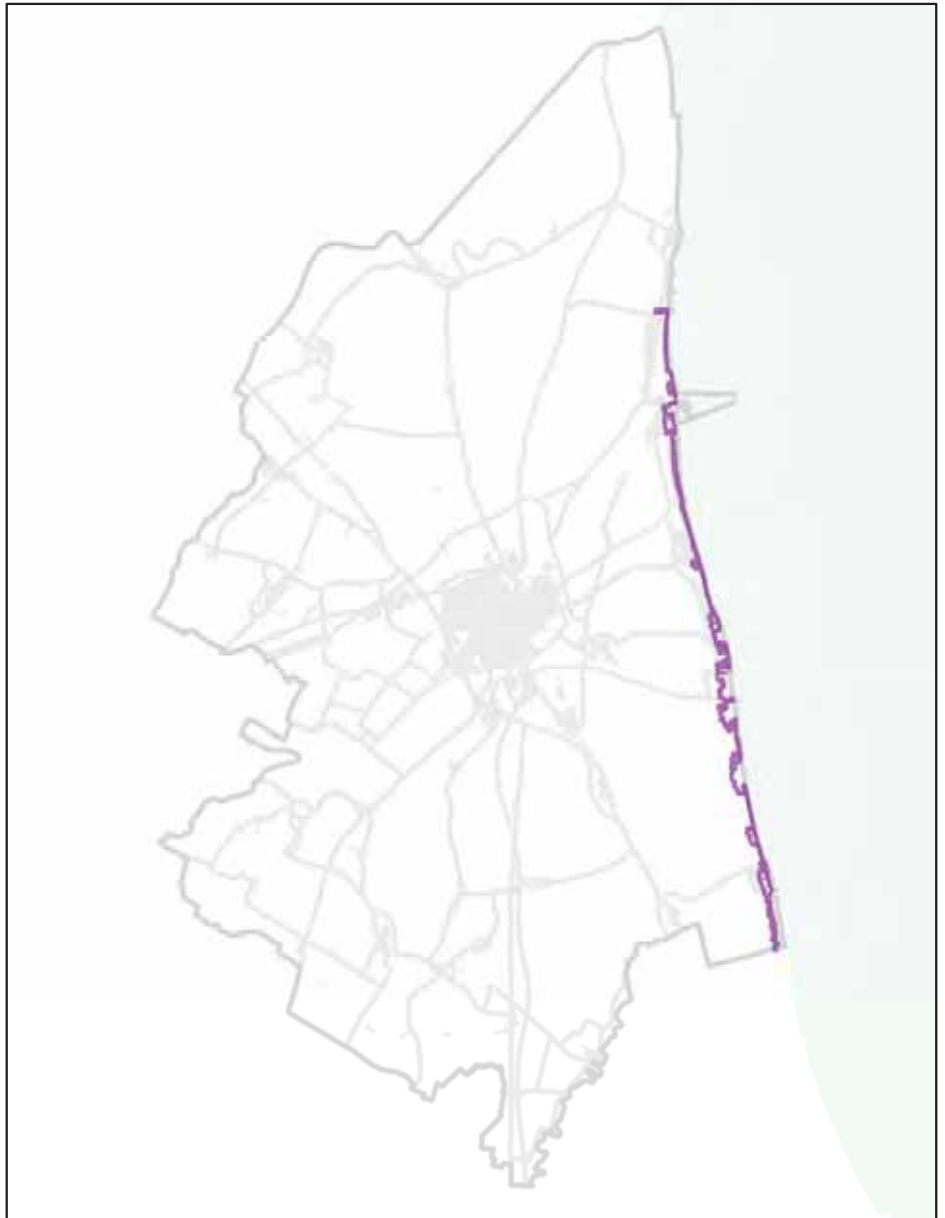
Atto di istituzione: DGR n.2112 del 05/12/2016

Pubblicazione: BUR n.375 - 15/12/16

RUE 10.4 - Overlay Piani stralcio di bacino - Rischio idrogeologico

Legenda

 P2 - aree potenzialmente interessate da alluvioni poco frequenti



P2 - aree potenzialmente interessate da alluvioni poco frequenti

Scala di acquisizione del dato: 1:25.000

Ente: Autorità dei Bacini Regionali Romagnoli

Piano: Piano Stralcio per il Rischio Idrogeologico

Elaborato: Perimetrazione Aree a Rischio Idrogeologico

Riferimento normativo: Variante di Coordinamento tra il Piano di Gestione del Rischio di Alluvioni e il Piano Stralcio per il Rischio Idrogeologico

Art: 15, Contenuti e finalità

Atto di istituzione: DGR n.2112 del 05/12/2016

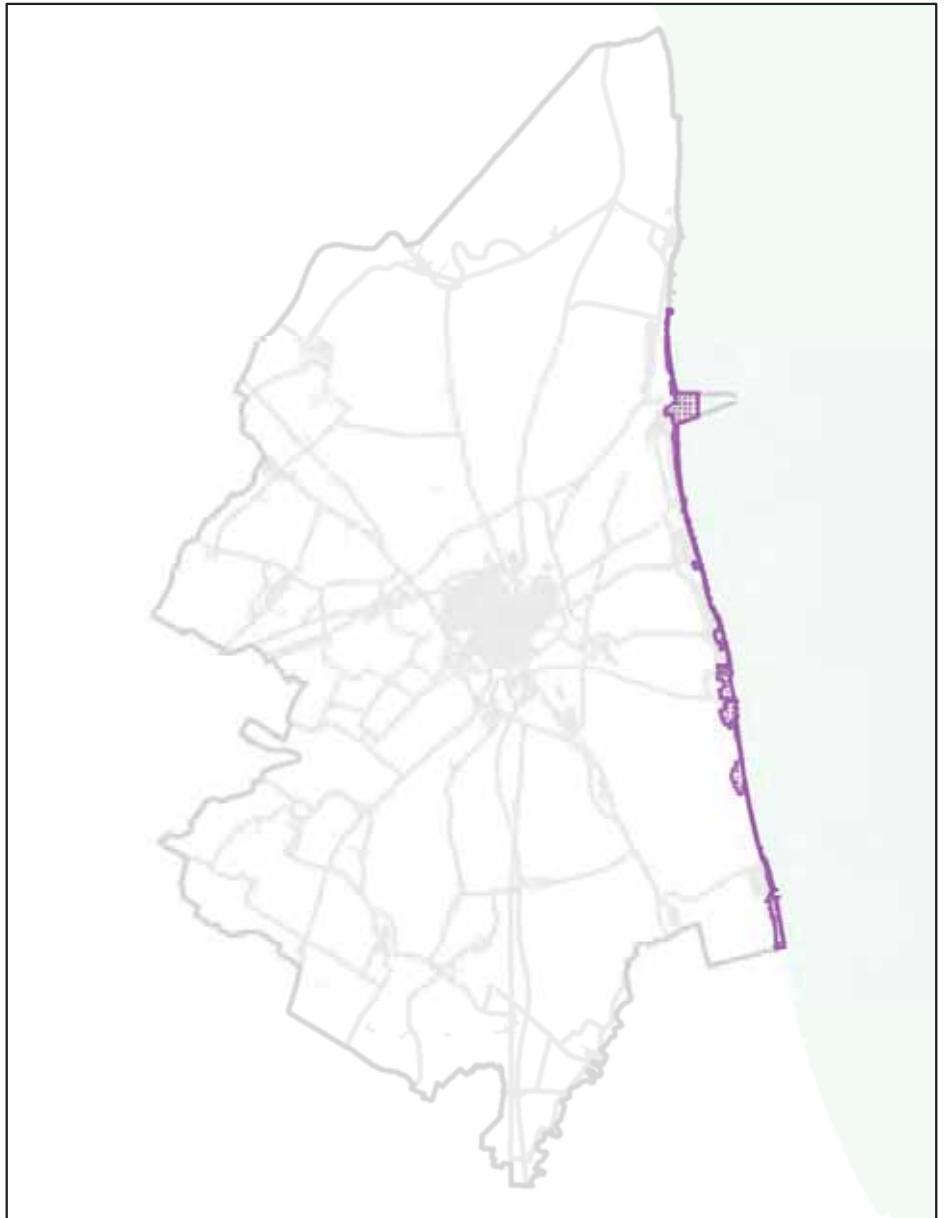
Pubblicazione: BUR n.375 - 15/12/16

RUE 10.4 - Overlay Piani stralcio di bacino - Rischio idrogeologico

Legenda



P3 - aree potenzialmente interessate da alluvioni frequenti



P3 - aree potenzialmente interessate da alluvioni frequenti

Scala di acquisizione del dato: 1:25.000

Ente: Autorità dei Bacini Regionali Romagnoli

Piano: Piano Stralcio per il Rischio Idrogeologico

Elaborato: Perimetrazione Aree a Rischio Idrogeologico

Riferimento normativo: Variante di Coordinamento tra il Piano di Gestione del Rischio di Alluvioni e il Piano Stralcio per il Rischio Idrogeologico

Art: 15, Contenuti e finalità

Atto di istituzione: DGR n.2112 del 05/12/2016

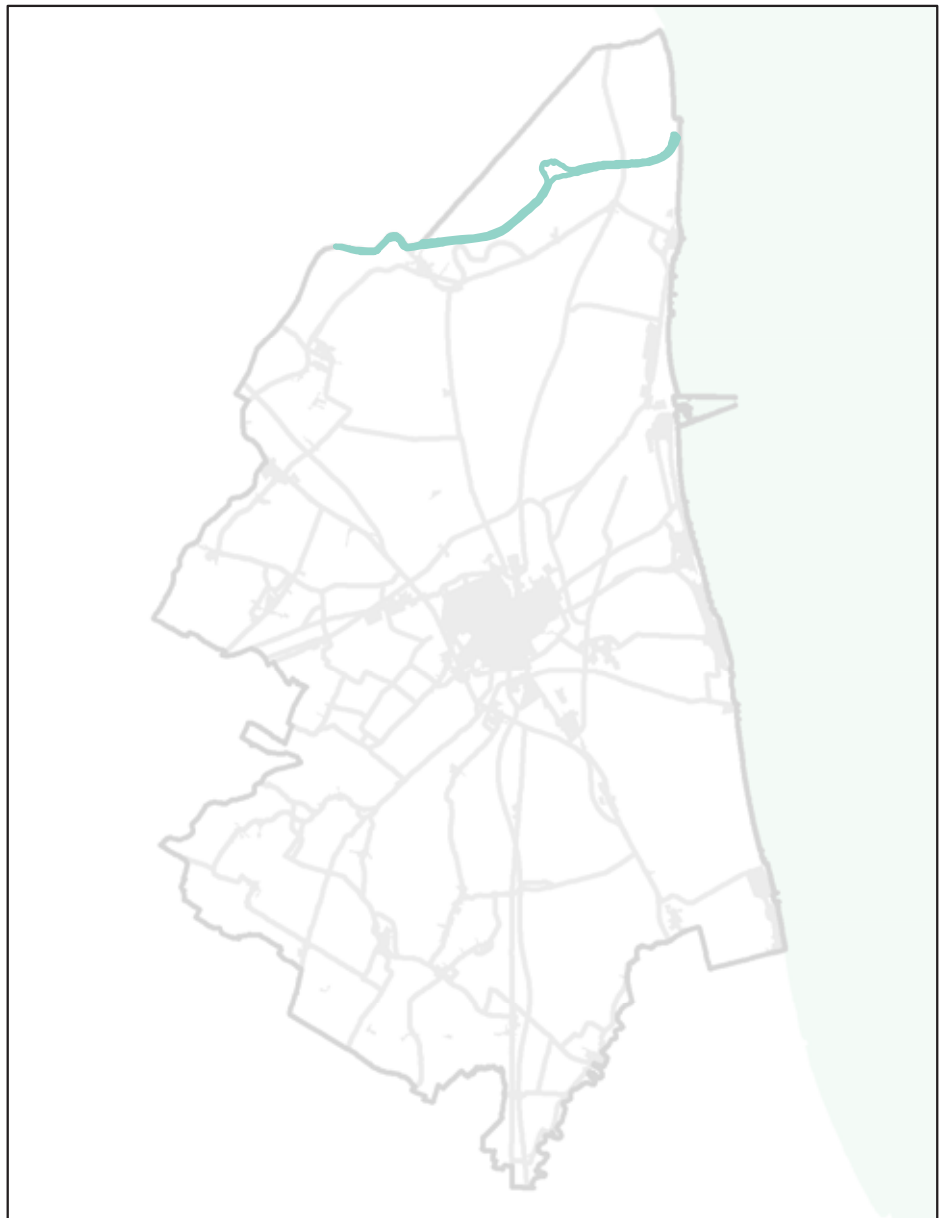
Pubblicazione: BUR n.375 - 15/12/16

RUE 10.4 - Overlay Piani stralcio di bacino - Rischio idrogeologico

Legenda




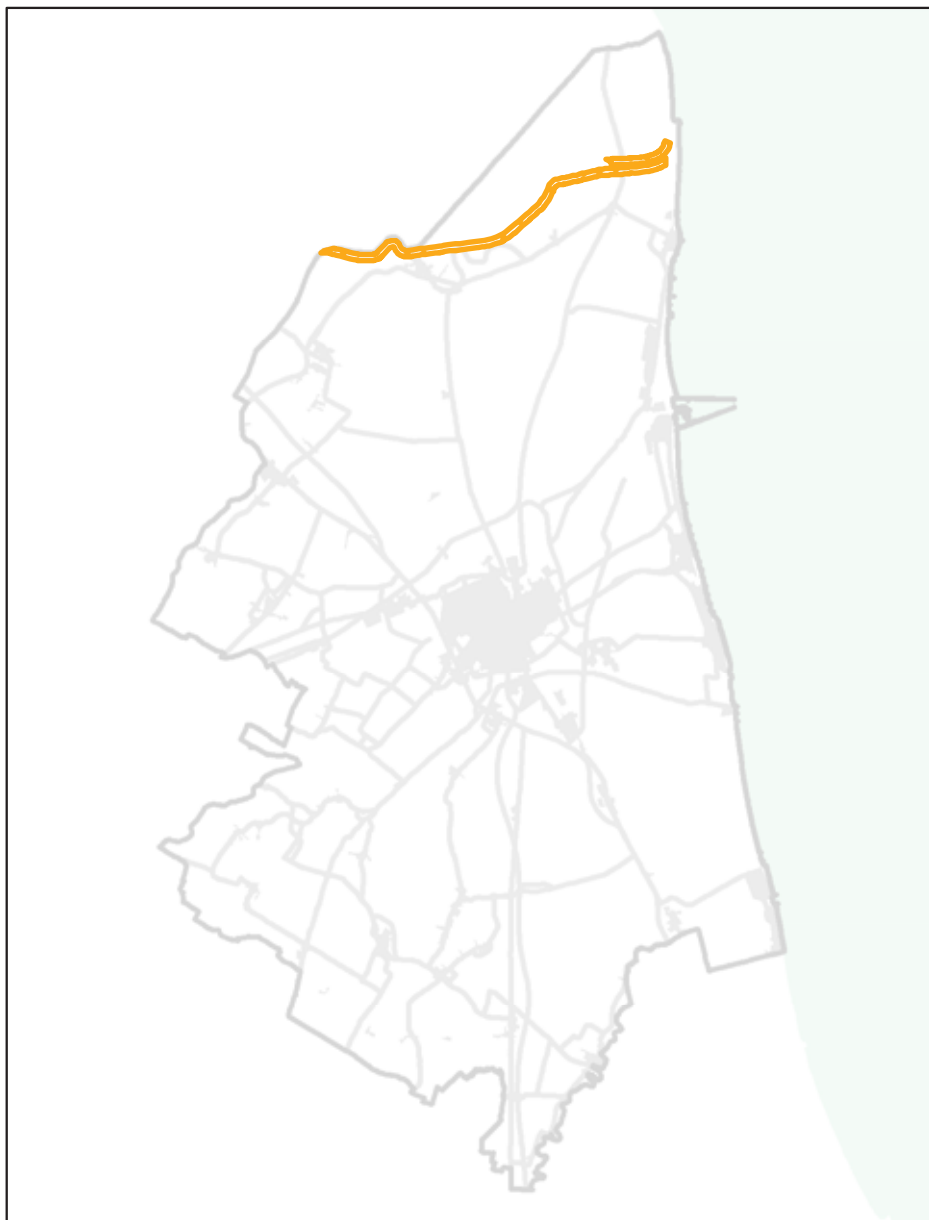
Alveo attivo fiume Reno

**Scala di acquisizione del dato:** 1:5.000**Ente:** Autorità di Bacino del Reno**Piano:** Piano Stralcio per l'Assetto Idrogeologico**Elaborato:** Tavole 2.36, 2.37 e 2.38 Zonizzazione fiume Reno**Riferimento normativo:** Piano Stralcio Assetto Idrogeologico (PSAI) - Titolo II - Rischio Idraulico e Assetto della Rete Idrografica**Art:** 15, Alveo attivo**Atto di istituzione:** DGR n. 567 del 07/04/2003**Pubblicazione:** BUR n.70 - 14/05/03

RUE 10.4 - Overlay Piani stralcio di bacino - Rischio idrogeologico

Legenda

 Fascia di pertinenza fluviale
PFV



Scala di acquisizione del dato: 1:5.000

Ente: Autorità di Bacino del Reno

Piano: Piano Stralcio per l'Assetto Idrogeologico

Elaborato: Tavole 2.36, 2.37 e 2.38 Zonizzazione fiume Reno

Riferimento normativo: Piano Stralcio Assetto Idrogeologico (PSAI) - Titolo II - Rischio Idraulico e Assetto della Rete Idrografica

Art: 18, Fasce di Pertinenza Fluviale

Atto di istituzione: DGR n. 567 del 07/04/2003

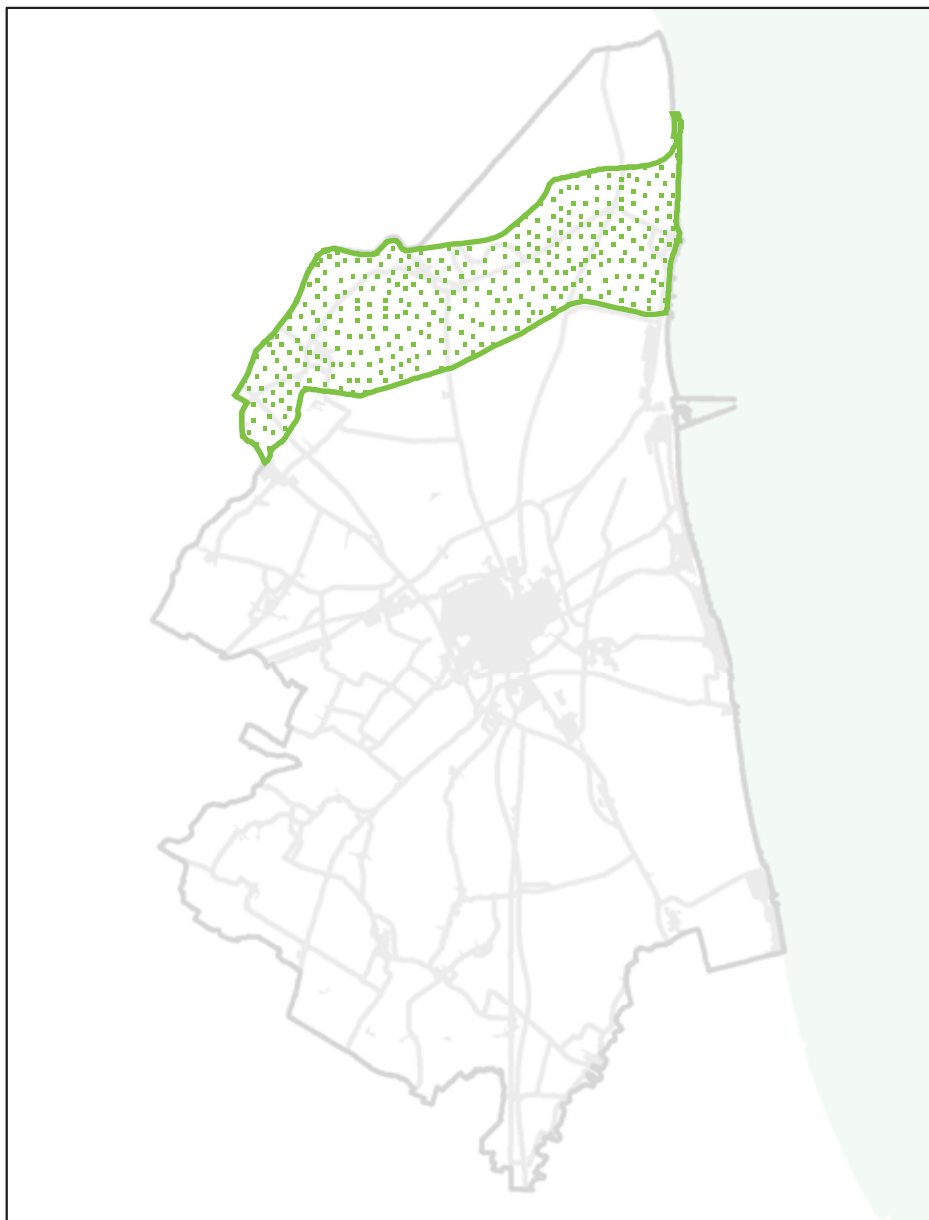
Pubblicazione: BUR n.70 - 14/05/03

RUE 10.4 - Overlay Piani stralcio di bacino - Rischio idrogeologico

Legenda



Bacino imbrifero di pianura e pedecollinare (controllo degli apporti d'acqua)



Scala di acquisizione del dato: 1:25.000

Ente: Autorità di Bacino del Reno

Piano: Piano Stralcio per l'Assetto Idrogeologico - Piano Stralcio per il bacino del torrente Senio

Elaborato: Bacino imbrifero di pianura e pedecollinare del torrente Senio

Riferimento normativo: Revisione Generale del Piano Stralcio per il Bacino del torrente Senio - Titolo II - Rischio Idraulico e Assetto della Rete Idrografica


Art: 20, Bacino imbrifero di pianura e pedecollinare

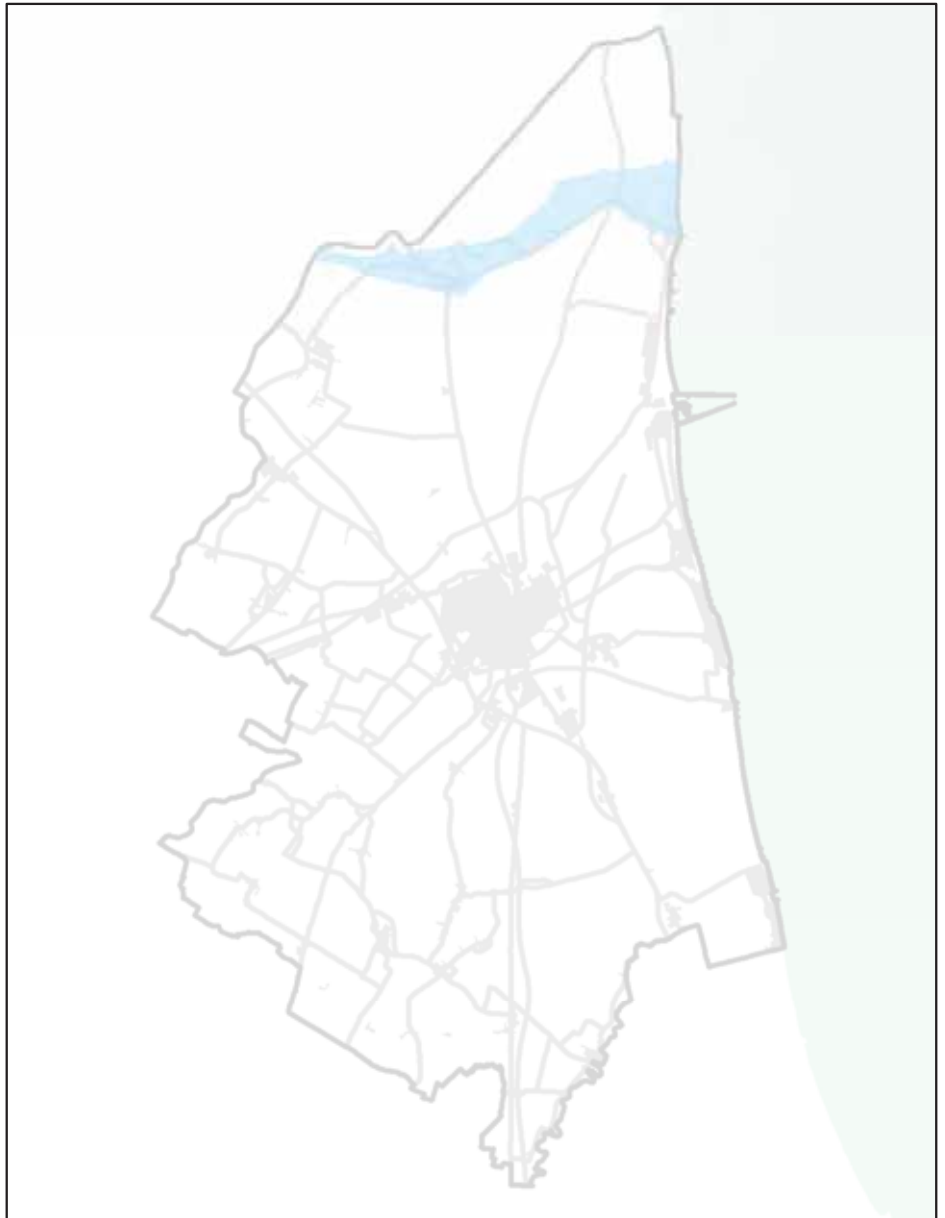
Atto di istituzione: DGR n. 1540 del 18/10/2010

Pubblicazione: BUR n.159 - 24/11/10

RUE 10.4 - Overlay Piani stralcio di bacino - Rischio idrogeologico

Legenda

 P1 - aree potenzialmente interessate da alluvioni rare



P1 - aree potenzialmente interessate da alluvioni rare

Scala di acquisizione del dato: 1:5000

Ente: Autorità di Bacino del Reno

Piano: Piano Stralcio per l'Assetto Idrogeologico

Elaborato: Mappa di pericolosità delle aree potenzialmente interessate da alluvioni - MP13

Riferimento normativo: Variante di coordinamento tra il Piano Gestione Rischio Alluvioni e i Piani Stralcio del bacino idrografico del Fiume Reno


Art: Art.28 del PSAI Reno, (aree interessate da alluvioni frequenti, poco frequenti o rare)

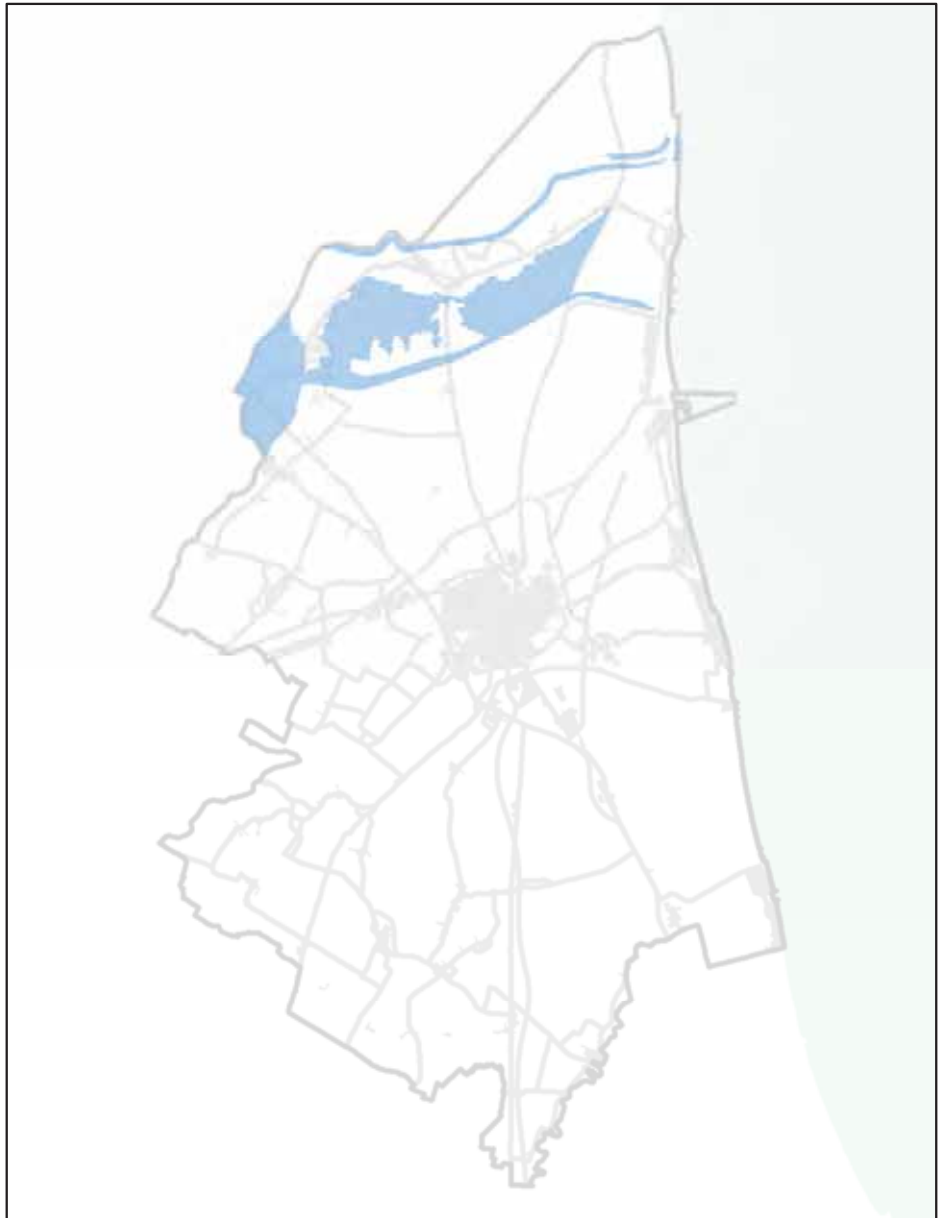
Atto di istituzione: DGR n. 2111 del 05.12.2016

Pubblicazione: BUR n.375 - 15/12/16

RUE 10.4 - Overlay Piani stralcio di bacino - Rischio idrogeologico

Legenda

 P2 - aree potenzialmente interessate da alluvioni poco frequenti



P2 - aree potenzialmente interessate da alluvioni poco frequenti

Scala di acquisizione del dato: 1:5000

Ente: Autorità di Bacino del Reno

Piano: Piano Stralcio per l'Assetto Idrogeologico

Elaborato: Mappa di pericolosità delle aree potenzialmente interessate da alluvioni - MP13

Riferimento normativo: Variante di coordinamento tra il Piano Gestione Rischio Alluvioni e i Piani Stralcio del bacino idrografico del Fiume Reno


Art: Art.28 del PSAI Reno, (aree interessate da alluvioni frequenti, poco frequenti o rare)

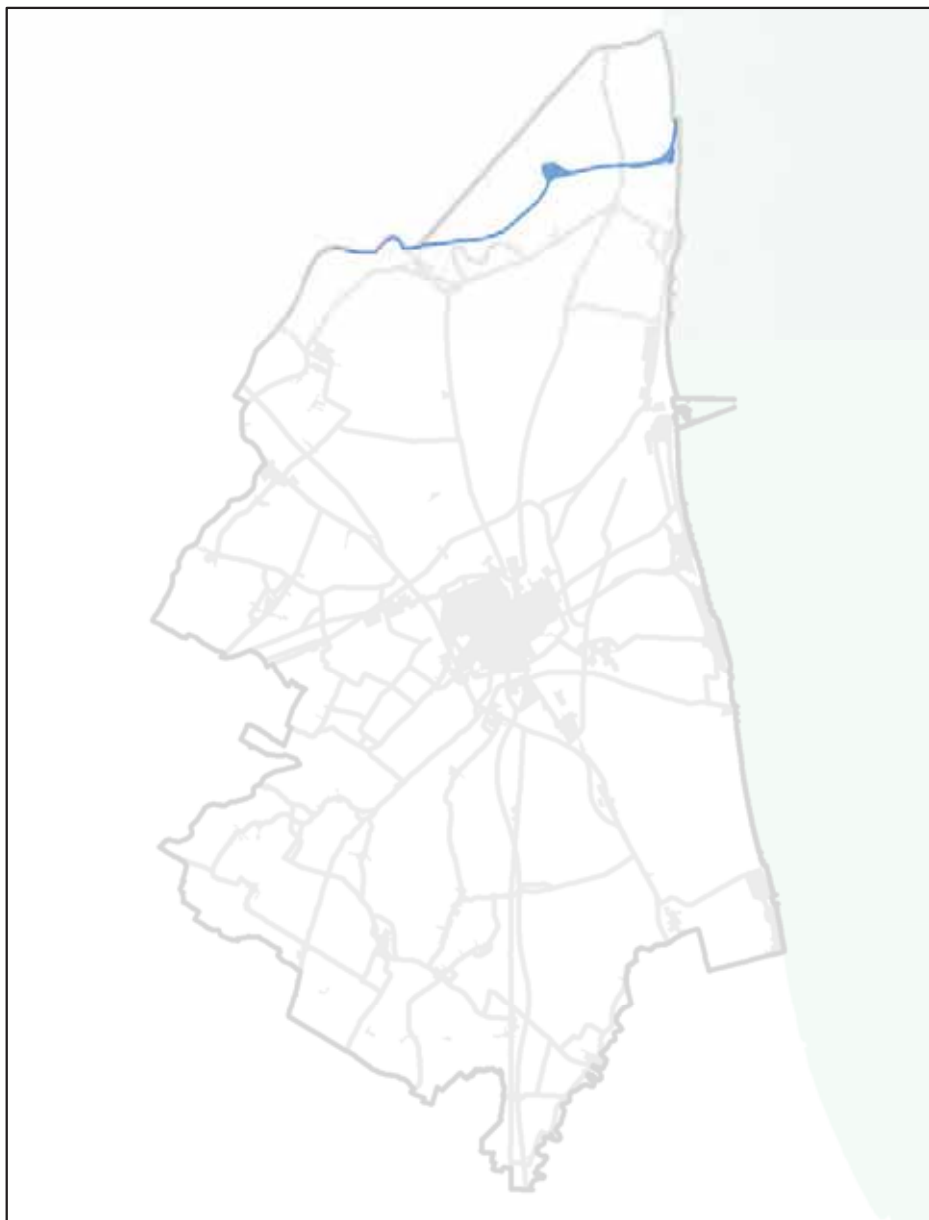
Atto di istituzione: DGR n. 2111 del 05.12.2016

Pubblicazione: BUR n.375 - 15/12/16

RUE 10.4 - Overlay Piani stralcio di bacino - Rischio idrogeologico

Legenda

 P3 - aree potenzialmente interessate da alluvioni frequenti



P3 - aree potenzialmente interessate da alluvioni frequenti

Scala di acquisizione del dato: 1:5000

Ente: Autorità di Bacino del Reno

Piano: Piano Stralcio per l'Assetto Idrogeologico

Elaborato: Mappa di pericolosità delle aree potenzialmente interessate da alluvioni - MP13

Riferimento normativo: Variante di coordinamento tra il Piano Gestione Rischio Alluvioni e i Piani Stralcio del bacino idrografico del Fiume Reno


Art: Art.28 del PSAI Reno, (aree interessate da alluvioni frequenti, poco frequenti o rare)

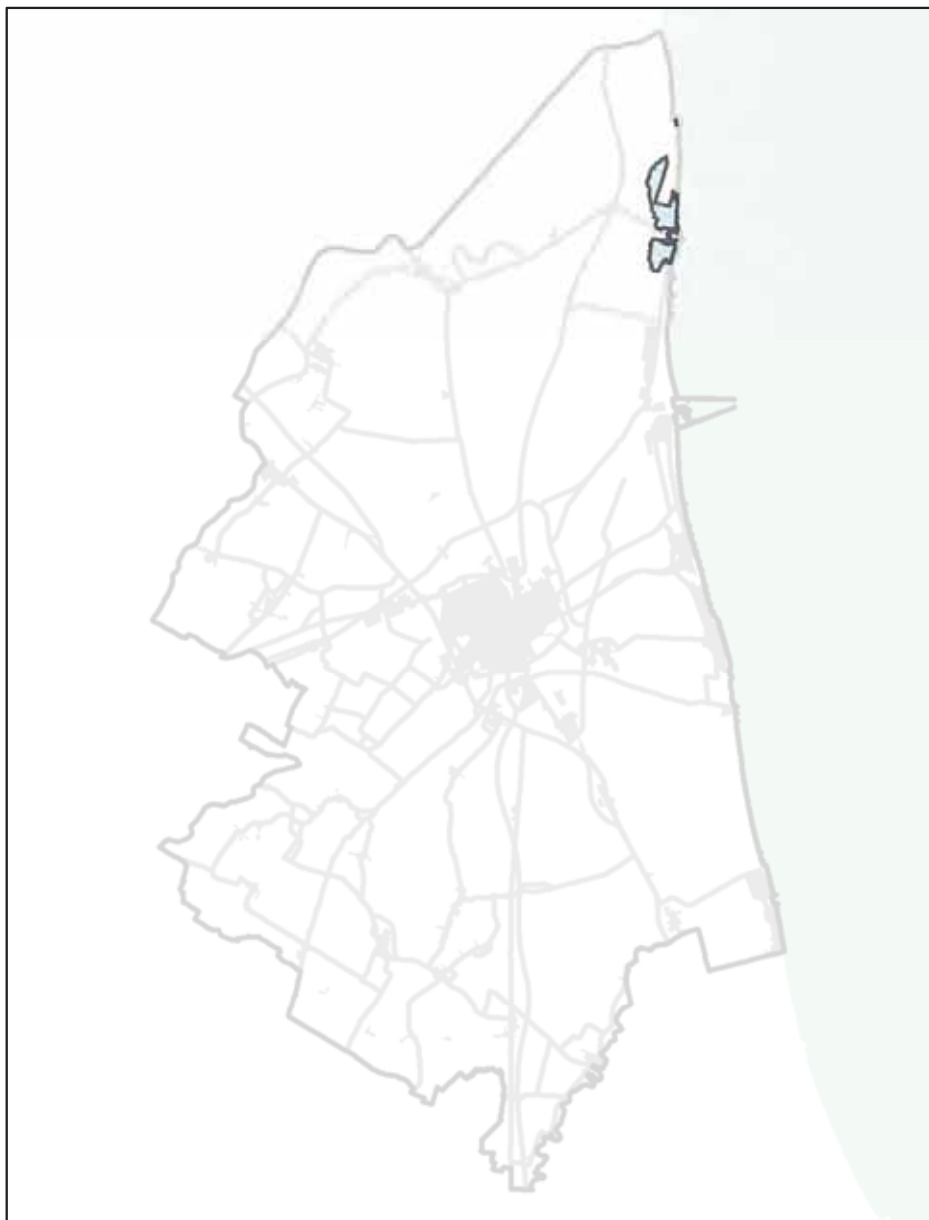
Atto di istituzione: DGR n. 2111 del 05.12.2016

Pubblicazione: BUR n.375 - 15/12/16

RUE 10.4 - Overlay Piani stralcio di bacino - Rischio idrogeologico

Legenda

 P1 - aree potenzialmente interessate da alluvioni rare



P1 - aree potenzialmente interessate da alluvioni rare

Scala di acquisizione del dato: 1:5000

Ente: Autorità di Bacino del Reno

Piano: Piano Stralcio per l'Assetto Idrogeologico - Piano Stralcio per il bacino del torrente Senio

Elaborato: Mappa di pericolosità delle aree potenzialmente interessate da alluvioni - MP13

Riferimento normativo: Variante di coordinamento tra il Piano Gestione Rischio Alluvioni e i Piani Stralcio del bacino idrografico del Fiume Reno


Art: Art.29 del PSAI Reno e Art.33 del PST Senio, (disposizioni per la sicurezza idraulica della costa)

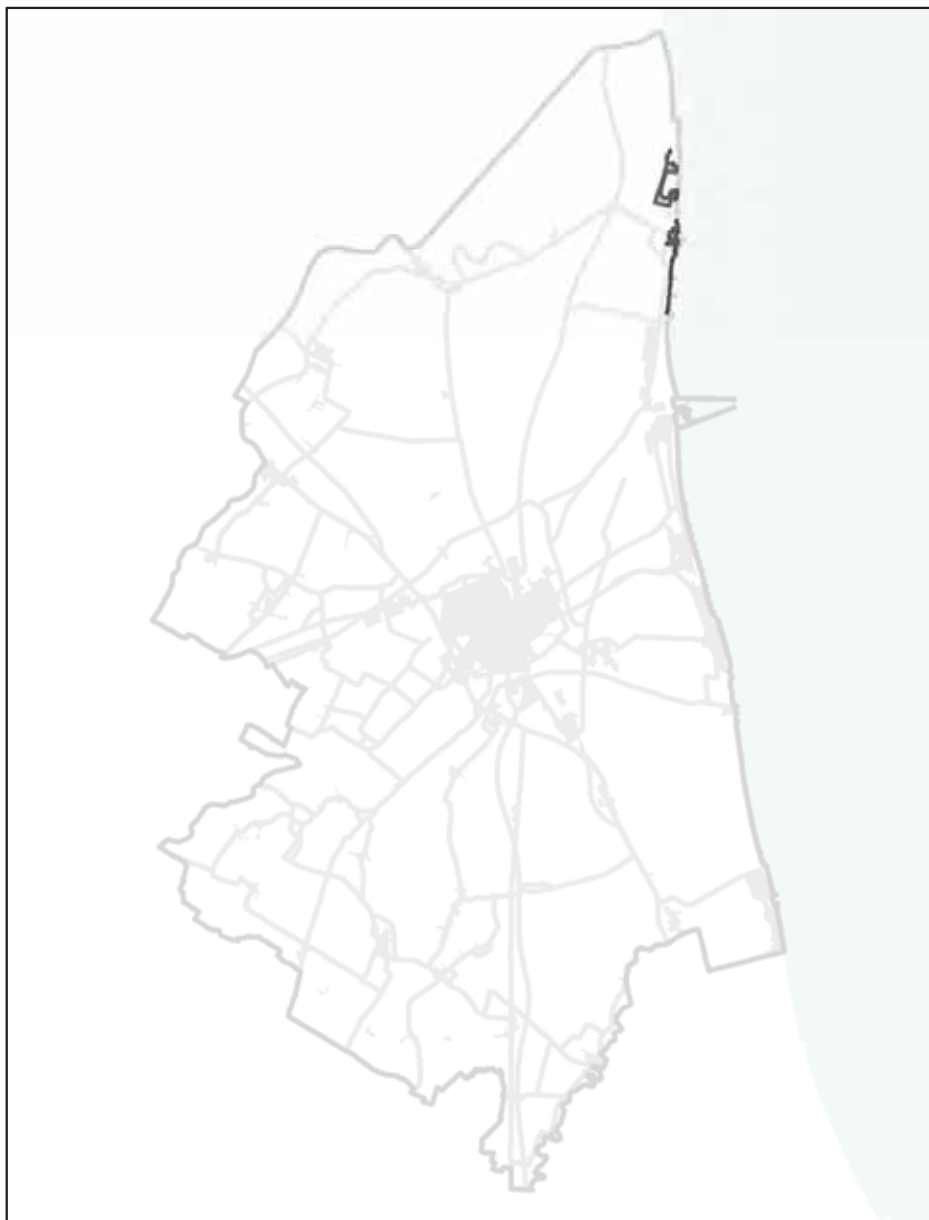
Atto di istituzione: DGR n. 2111 del 05.12.2016

Pubblicazione: BUR n.375 - 15/12/16

RUE 10.4 - Overlay Piani stralcio di bacino - Rischio idrogeologico

Legenda

 P2 - aree potenzialmente interessate da alluvioni poco frequenti



P2 - aree potenzialmente interessate da alluvioni poco frequenti

Scala di acquisizione del dato: 1:5000

Ente: Autorità di Bacino del Reno

Piano: Piano Stralcio per l'Assetto Idrogeologico - Piano Stralcio per il bacino del torrente Senio

Elaborato: Mappa di pericolosità delle aree potenzialmente interessate da alluvioni - MP13

Riferimento normativo: Variante di coordinamento tra il Piano Gestione Rischio Alluvioni e i Piani Stralcio del bacino idrografico del Fiume Reno


Art: Art.29 del PSAI Reno e Art.33 del PST Senio, (disposizioni per la sicurezza idraulica della costa)

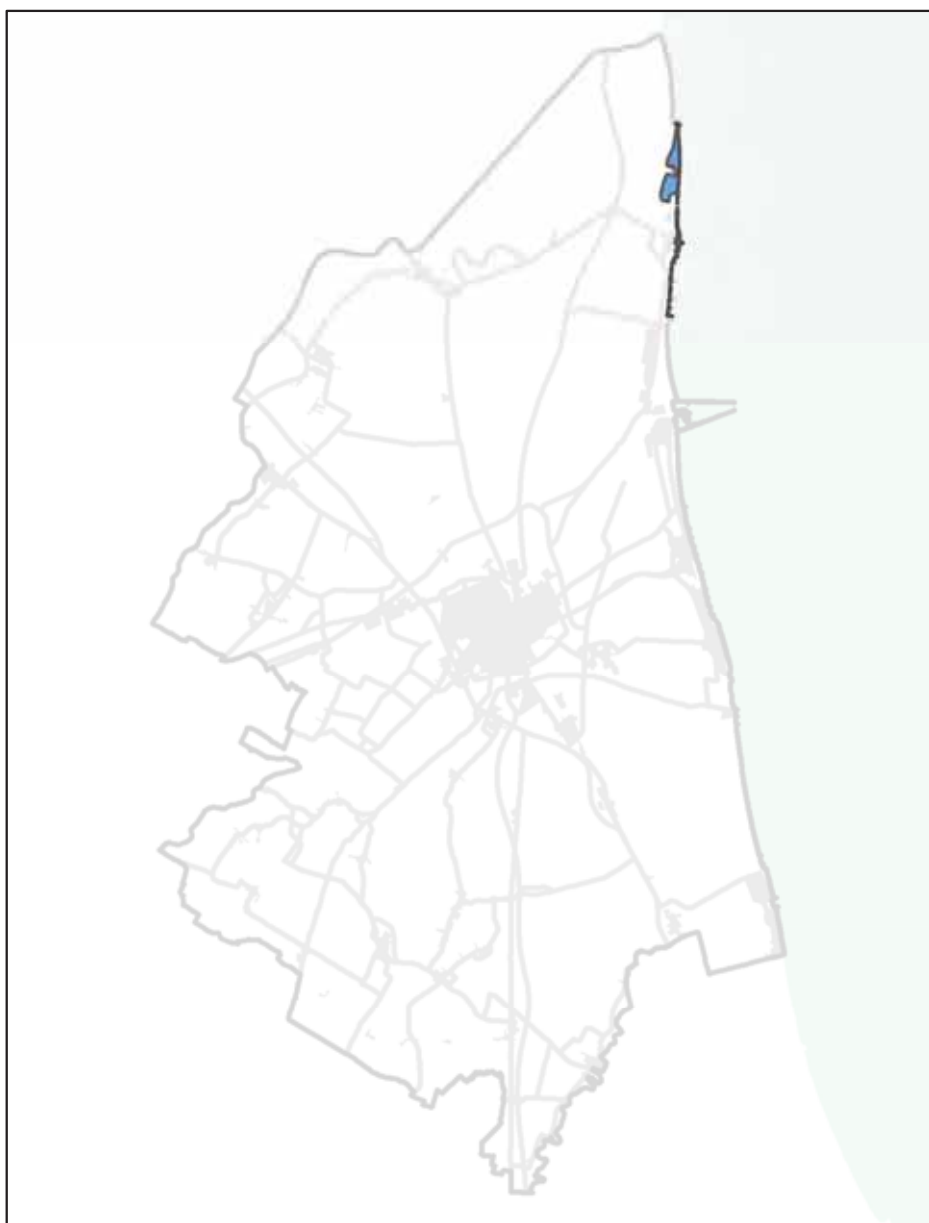
Atto di istituzione: DGR n. 2111 del 05.12.2016

Pubblicazione: BUR n.375 - 15/12/16

RUE 10.4 - Overlay Piani stralcio di bacino - Rischio idrogeologico

Legenda

 P3 - aree potenzialmente interessate da alluvioni frequenti



P3 - aree potenzialmente interessate da alluvioni frequenti

Scala di acquisizione del dato: 1:5000

Ente: Autorità di Bacino del Reno

Piano: Piano Stralcio per l'Assetto Idrogeologico - Piano Stralcio per il bacino del torrente Senio

Elaborato: Mappa di pericolosità delle aree potenzialmente interessate da alluvioni - MP13

Riferimento normativo: Variante di coordinamento tra il Piano Gestione Rischio Alluvioni e i Piani Stralcio del bacino idrografico del Fiume Reno

Art: Art.29 del PSAI Reno e Art.33 del PST Senio, (disposizioni per la sicurezza idraulica della costa)




Atto di istituzione: DGR n. 2111 del 05.12.2016

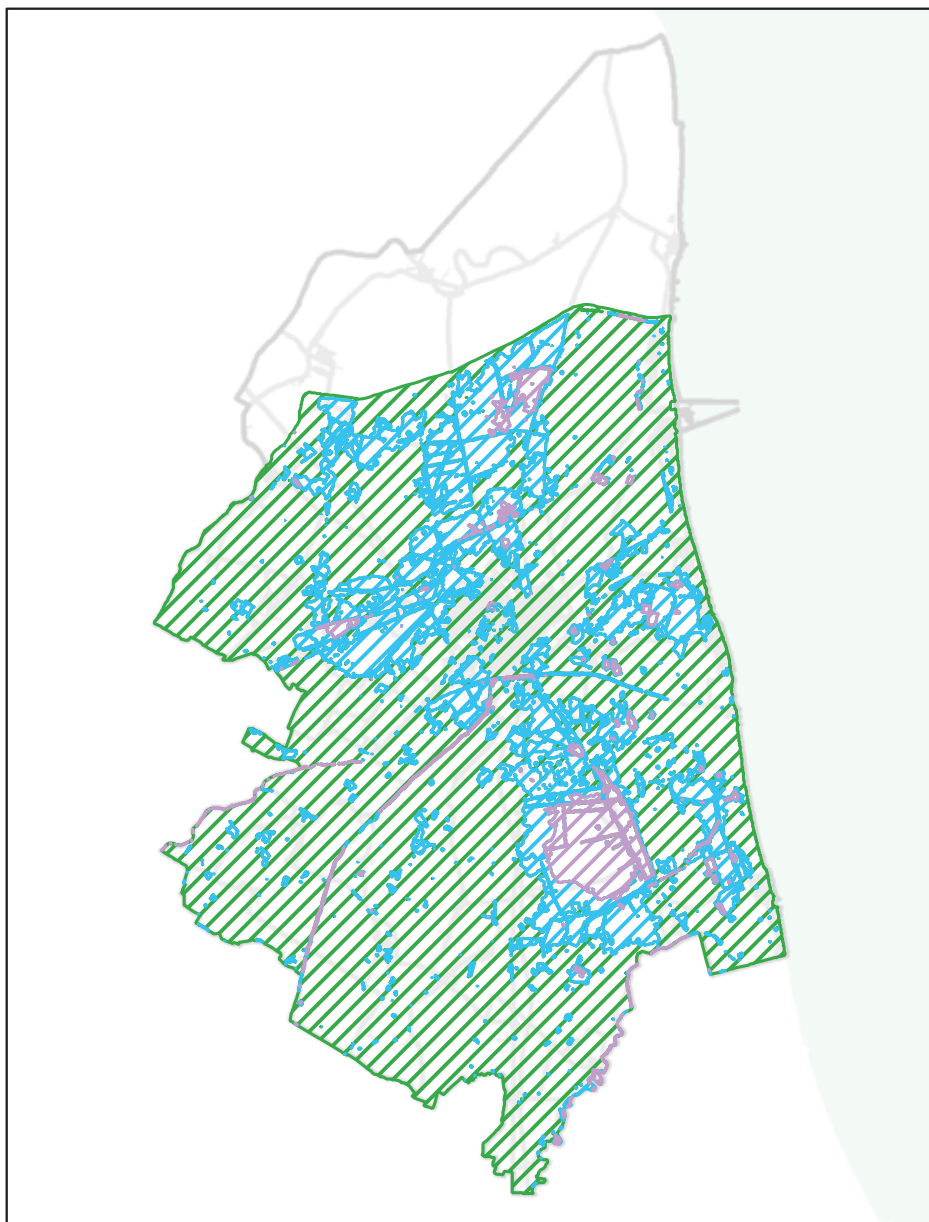
Pubblicazione: BUR n.375 - 15/12/16

RUE 10.4 .1

**OVERLAY DIRETTIVA VERIFICHE IDRAULICHE E ACCORGIMENTI
TECNICI – PIANI STRALCIO BACINO FIUMI ROMAGNOLI**

10.4.1 Overlay direttiva verifiche idrauliche e accorgimenti tecnici – Piani stralcio Bacino Fiumi Romagnoli**Legenda****Tirante idrico di riferimento****TIRANTE**

-  fino a 50 cm
-  da 50 a 150 cm
-  oltre 150 cm



Scala di acquisizione del dato: 1:25.000

Ente: Autorità dei Bacini Regionali Romagnoli

Piano: Piano Stralcio per il Rischio Idrogeologico


Elaborato: ALLEGATO6 - Tiranti idrici di riferimento per le aree di pianura sottoposte a rischio di allagamento

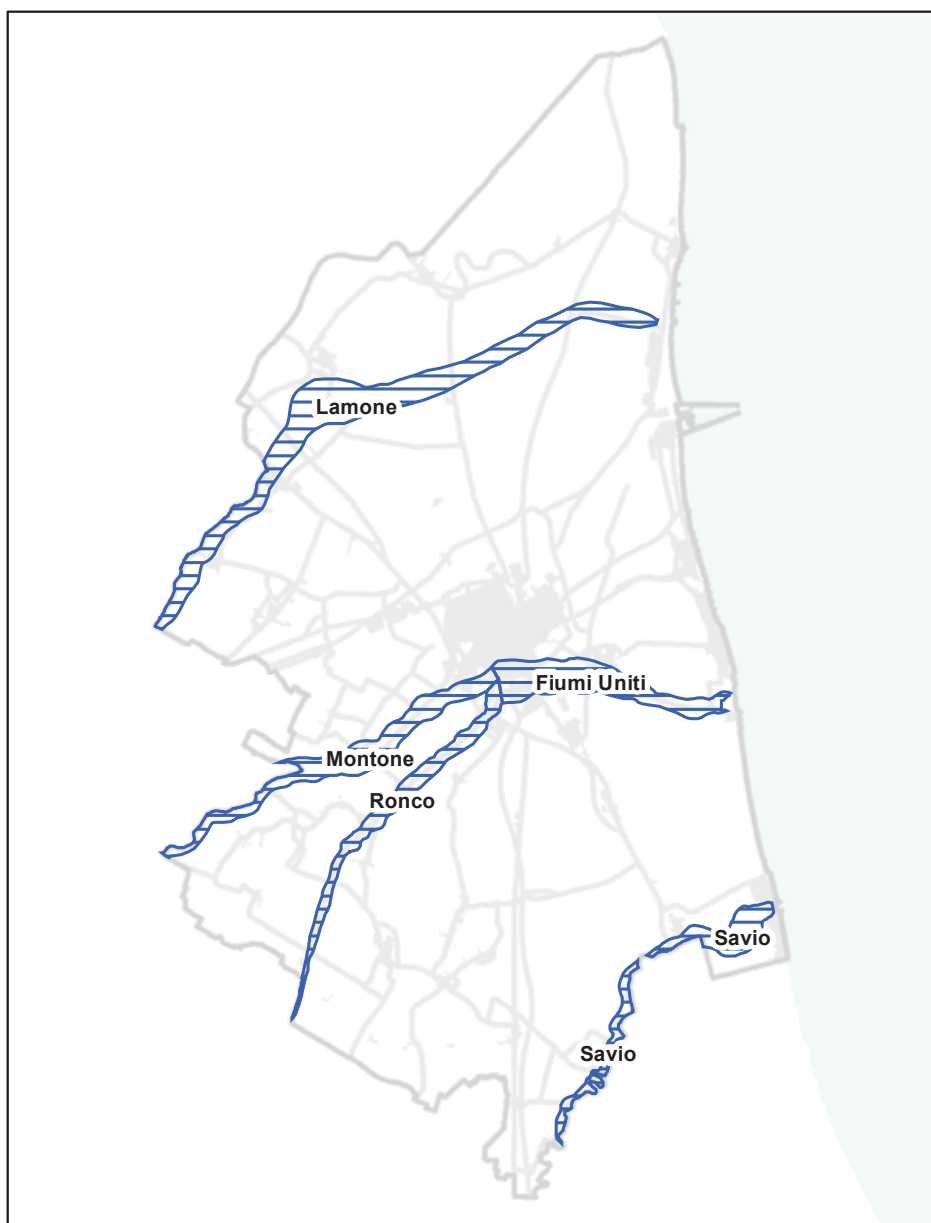
Riferimento normativo: Variante di Coordinamento tra il Piano di Gestione del Rischio di Alluvioni e il Piano Stralcio per il Rischio Idrogeologico

Art: 6, Aree di potenziale allagamento

Atto di istituzione: DGR n.2112 del 05/12/2016

10.4.1 Overlay direttiva verifiche idrauliche e accorgimenti tecnici – Piani stralcio Bacino Fiumi Romagnoli**Legenda**

 Zona di rischio per l'effetto dinamico del crollo arginale



Zona di rischio per l'effetto dinamico del crollo arginale

Scala di acquisizione del dato: 1:25.000

Ente: Autorità dei Bacini Regionali Romagnoli

Piano: Piano Stralcio per il Rischio Idrogeologico

Elaborato: ALLEGATO 7 - Verifica cartografica speditiva delle distanze di rispetto dai corpi arginali

Riferimento normativo: Variante di Coordinamento tra il Piano di Gestione del Rischio di Alluvioni e il Piano Stralcio per il Rischio Idrogeologico

Art: 10, Distanze di rispetto dai corpi idrici

Atto di istituzione: DGR n.2112 del 05/12/2016