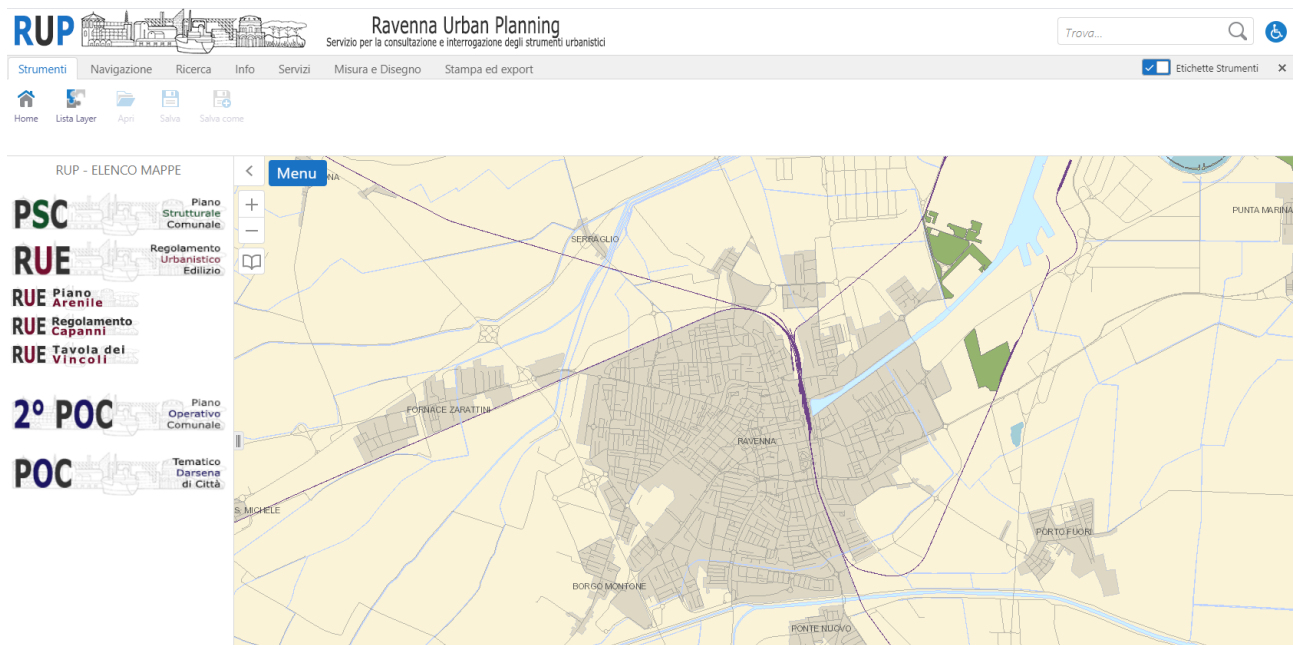


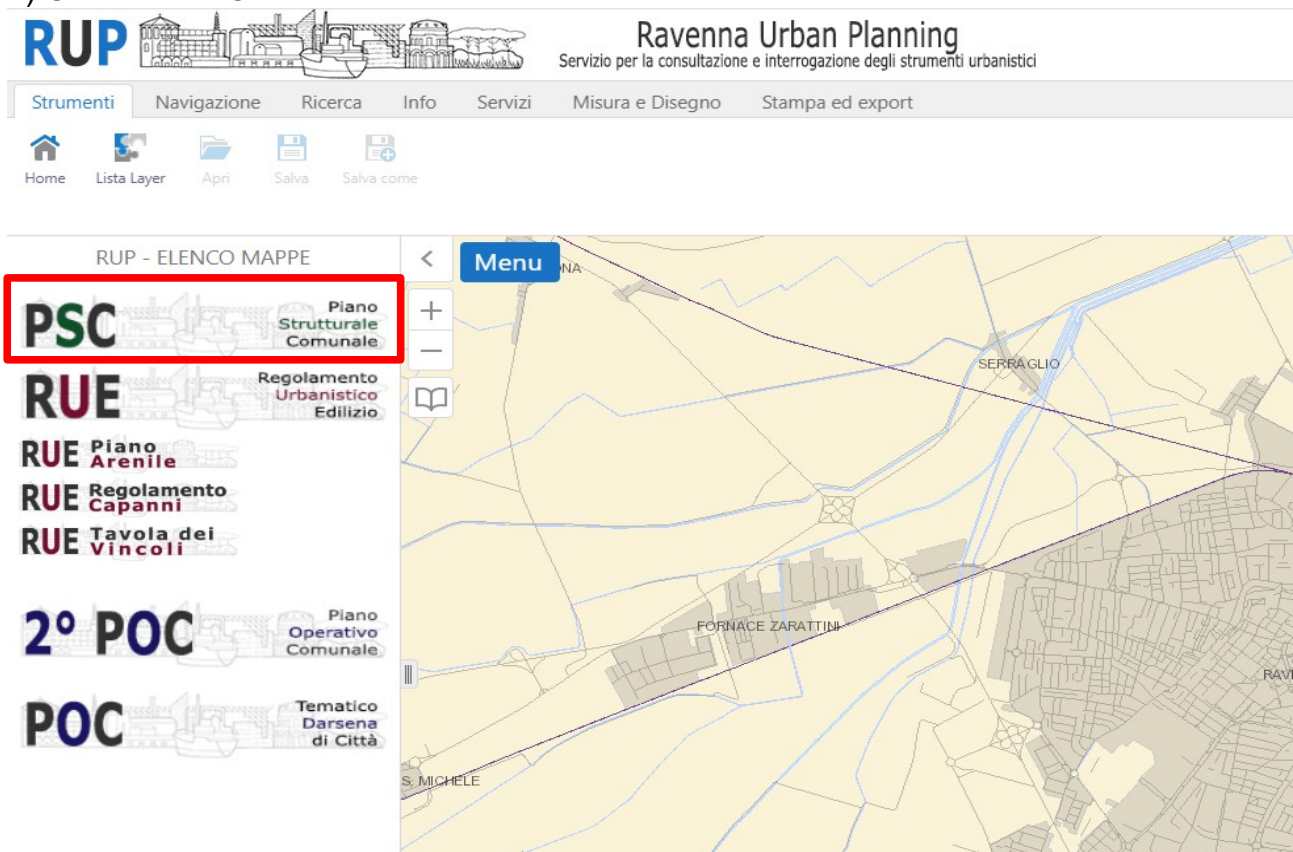
# GUIDA : COME VERIFICARE SE L'EDIFICIO RISULTA IN CLASSE A o B EX DM 1444 DEL 1968 SECONDO IL PSC VIGENTE

Accedere al portale [http://maps.comune.ra.it/Html5ViewerProgUrb/index.html?locale=it-IT&viewer=ARC\\_SRV12\\_RUP.RUP](http://maps.comune.ra.it/Html5ViewerProgUrb/index.html?locale=it-IT&viewer=ARC_SRV12_RUP.RUP)

Si aprirà la pagina come nell'immagine



1) Clicca su PSC



2) Clicca su "Ricerca"

The screenshot shows the top navigation bar of the RUP website. The 'Ricerca' menu item is highlighted with a red box. Below the navigation bar, there are icons for Home, Lista Layer, Apri, Salva, and Salva come. The main content area displays a list of maps on the left and a map view on the right. The map view includes a 'Menu' button and zoom controls.

3) Metodo di ricerca dell'edificio

Ora avrai a disposizione due metodi di ricerca:

A) metodo per indirizzo e numero civico

B) metodo per dati catastali

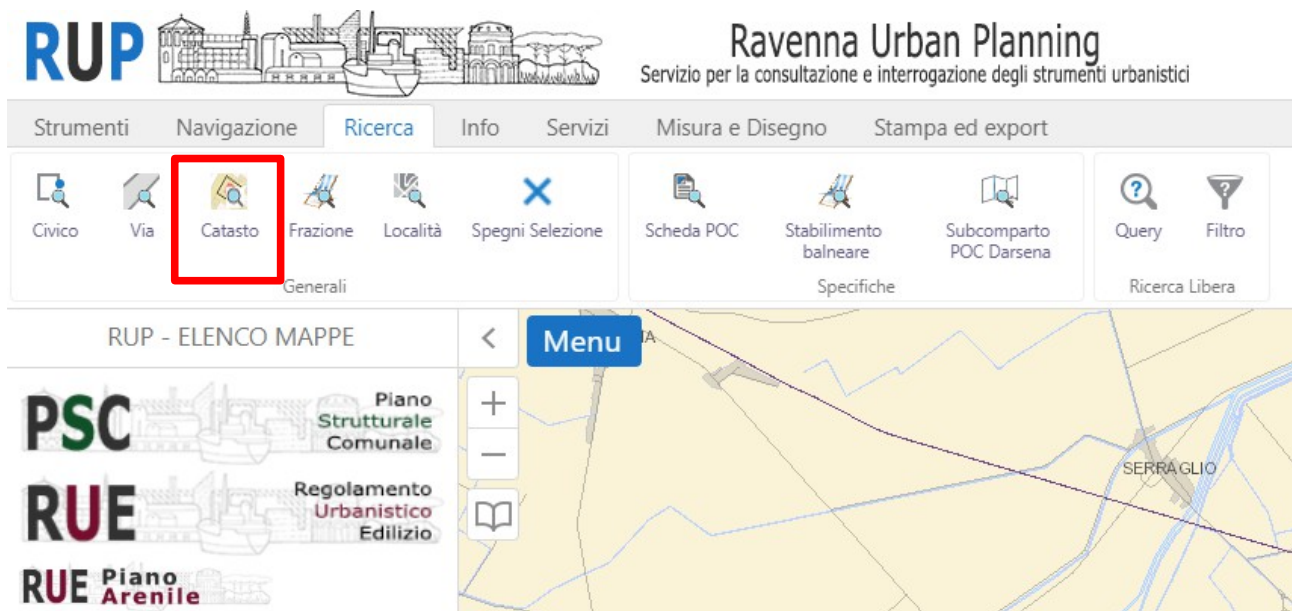
### METODO A- RICERCA PER INDIRIZZO

Cliccando su "Civico" si aprirà la finestra di ricerca indirizzo

The screenshot shows the RUP website interface with the 'Ricerca' menu item highlighted. The 'Ricerca' menu is expanded, showing various search options. The 'Civico' option is highlighted with a red box. Below the menu, the 'Ricerca Indirizzo' window is open, showing a search form with fields for 'Via\*', 'Civico\*', and 'Parte'. The 'Trova', 'Reset', and 'Esci' buttons are also visible. The background map shows the area around SERRA GLIO.

## METODO B- RICERCA PER DATI CATASTALI

Cliccando su "Catasto" si apriranno in successione le finestre di inserimento dei dati catastali.



4) Il visore individuerà automaticamente l'edificio in oggetto. Per visualizzare il piano sarà necessario riportare la scala in 1:5000 modificando il numero in basso a sinistra.

RUP  
Ravenna Urban Planning  
Servizio per la consultazione e interrogazione degli strumenti urbanistici

Strumenti Navigazione Ricerca Info Servizi Misura e Disegno Stampa ed export

Civico Via Catasto Frazione Località Spegni Selezione Scheda POC Stabilimento balneare Subcomparto POC Darsena Query Filtro

Generali Specifiche Ricerca Libera

Layers della Mappa

PSC

Filtra i Layer... Filtra

+  PSC - Piano Strutturale Comunale

Menu

Pb CORSO NORD

P

RUP - EL... Layers d... Risultati ...

Scala 1: 5.000 vai

5) Cliccando col tasto destro sull'edificio evidenziato si aprirà un menù a tendina. Cliccare ora su "Trova dati sulla mappa"

Indirizzo: Via Mura di Porta Serrata 11, 48121, Ravenna

Lat: 44,42253° N  
Lon: 12,20073° E

Trova dati sulla mappa

Street View

Disegna le coordinate

6) Appariranno sulla fascia di sinistra le informazioni come in figura. Cliccare su "Componente di Zona"

The screenshot shows the RUP (Ravenna Urban Planning) web application interface. The header includes the RUP logo and the text "Ravenna Urban Planning Servizio per la consultazione e interrogazione degli strumenti urbanistici". The navigation bar contains tabs for "Strumenti", "Navigazione", "Ricerca", "Info", "Servizi", "Misura e Disegno", and "Stampa ed export". Below the navigation bar are icons for various tools: "Civico", "Via", "Catasto", "Frazione", "Località", "Spegni Selezione", "Scheda POC", "Stabilimento balneare", "Subcomparto POC Darsena", "Query", and "Filtro". The main content area displays a map of an urban area with a red dashed line indicating a specific zone. On the left side, a sidebar titled "Identifica risultati (3)" lists search results. The first result, "(1) PSC 3 Componente di Zona", is highlighted with a red box. Other results include "(1) PSC 3 Componente Perimetrale" and "(1) Particelle Catastali".

7) Verrà quindi visualizzata la Specifica relativa al edificio in oggetto:

The screenshot shows the RUP web application interface with the detailed view of the "Componente di Zona" selected. The header and navigation bar are the same as in the previous screenshot. The main content area displays the same map of the urban area. On the left side, a sidebar titled "PSC 3 Componente di Zona ..." is highlighted with a red box. It contains the following information: "☆ PSC", "Elaborato: PSC 3", "Specifica: Spazio urbano, città storica, centro storico", and "Articolo Normativa: [Art.VI.2°:93 C.2](#)".

8) Si andrà quindi individuare tale zona nella Tabella A di equiparazione all'art. 16 del PSC 5 - Norme tecniche di attuazione "Relazioni prevalenti tra Spazi, Sistemi o parte di essi con le zone territoriali omogenee di cui al DM 1444/68" come nell'esempio:

	A	B	C	D	E	F	G
SPAZIO NATURALISTICO					• tutte le componenti		
SPAZIO RURALE				• zone di coltivazione di cava	• tutte le componenti tranne le cave		
SPAZIO PORTUALE				• tutte le componenti			
1 SPAZIO URBANO	2 • città storica	3 • città consolidata o in via di consolidamento: - prev. residenziale - prev. attività turistica	• città da riqualificare: - prev. residenziale - prev. attività turistica - attività miste • città di nuovo impianto: - prev. residenziale - prev. attività turistica - attività miste	• città consolidata e in via di consolidamento ( <i>usi produttivi</i> ) • città da riqualificare - prev. attività produttiva • città di nuovo impianto: - prev. attività produttiva			
SISTEMA PAESAGGISTICO O AMBIENTALE	Le componenti in cui si articola tale Sistema assumono la classificazione di zona omogenea della componente dello Spazio o del Sistema in cui ricadono.						
SISTEMA DELLA MOBILITÀ						• tutte le componenti	*
SISTEMA DELLE DOTAZIONI TERRITORIALI		• attrezzature private di interesse pubblico esistenti • poli funzionali esistenti • impianti tecnologici esistenti • verde privato	• attrezzature private di interesse pubblico di progetto • poli funzionali di progetto Ambito agricolo di valorizzazione turistico-paesaggistica			• attrezzature pubbliche • verde pubblico	*