

RUE - Piano dell'Arenile

QUADRO CONOSCITIVO
Analisi delle Componenti Territoriali
Tavola A.1.24

POC ARENILE 2009			
Approvato	delibera C.C	N. 123211/202	del 21/12/2009
Pubblicato	B.U.R.	N. 2/10	del 20/01/2010
RUE - Piano dell'Arenile			
Adottato	delibera C.C	N. 99757/76	del 16/07/2015
Pubblicato	B.U.R.	N. 185	del 29/07/2015
Approvato	delibera C.C	N. 40441/52	del 17/03/2016
Pubblicato	B.U.R.	N. 92	del 06/04/2016








Sindaco	Fabrizio Malteucci	Progettisti	Arch. Francesca Pronti
Segretario Generale	Dott. Paolo Neri		Arch. Raffaella Benedetti
Assessore	Libero Aioli		Arch. Leonardo Rossi
Capo Area e servizio	Dott.ssa Paola Biasi		Arch. Doriana Casillo
			Dott. Paolo Minguzzi
		Istruttore	Geom. Federica Pronti
		Consulenti	Geom. Maurizio Bentini
			Dott.ssa Patrizia Alberici
			Dott.Geol. Sergio Nannini
			Arch. Flavio Magnani
			Geom. Paola Francesconi

Tavola A.1.24

Analisi delle Componenti Territoriali

Perimetro Piano dell'Arenile

Componenti idrogeomorfologiche-vegetazionali

- | | | | |
|---|---|---|---|
|  | Area retrostante e/o marginale |  | Corpo dunoso con elementi di naturalità |
|  | Corpo dunoso con elementi di naturalità compromessi | | |
|  | Corpo dunoso con elementi di naturalità di particolare pregio | | |
|  | Spiaggia |  | Fascia di libero transito |
|  | Specchio d'acqua destinato alla balneazione | | |

Opere di difesa a mare

-  Emersa
  Soffolta
  Sommersa
-  Opere di difesa di foci

Servizi turistico ricreativi

La numerazione presente è riferita alle "Schede di censimento" che riportano il seguente schema:

- | | | | |
|---|--|---|---------------------------------|
|  | Stabilimento balneare |  | Attrezzatura per il Soccorso |
|  | Base operativa di società sportiva velica |  | Attrezzatura per il salvataggio |
|  | Parco giochi, sala da gioco e da ballo |  | Capanno balneare |
|  | Strutture particolari (cabina enel, discoteca, ristorante) | | |
|  | Spieggiata attrezzata per il rimessaggio natanti | | |

Titolo d'utilizzo dell'arenile

- | | | | |
|---|-------------------------------------|---|---------------------------------|
|  | Concessione
Demanio Marittimo |  | Concessione
Demanio Comunale |
|  | Concessione
Demanio Della Difesa |  | Proprietà Privata |

Componenti sistema della mobilità

- | | | | |
|---|---|---|---|
|  | Accesso pedonale
ciclabili e carrabili |  | Corridoio atterraggio natanti |
|  | Accesso per servizi di pulizia
(ordinario e/o straordinario
e per gestione arenile) |  | Collegamenti con il
trasporto pubblico |

Componenti sistema della dotazioni

- - - Gasdotti

Ambiti e componenti soggetti a RUE

- Ambiti soggetti a disciplina di RUE

Censimento degli elementi presenti sull'arenile



La numerazione presente è riferita alle "Schede di censimento" che riportano il seguente schema:

02 . 0 01 Bagno a

tratto di analisi

nome/codice della struttura

n° progressivo

elemento rilevato (0 - 4 struttura;
5 - 7 spiaggia libera;
8 - 9 duna)

Schema con tratti di analisi

