

# RUE - Piano dell'Arenile

## POC ARENILE 2009

Approvato delibera C.C. N. 123211/202 del 21/12/2009  
Pubblicato B.U.R. N. 2/10 del 20/01/2010

## RUE - Piano dell'Arenile

Adottato delibera C.C. N. 99757/76 del 16/07/2015  
Pubblicato B.U.R. N. 185 del 29/07/2015  
Approvato delibera C.C. N. 40441/52 del 17/03/2016  
Pubblicato B.U.R. N. 92 del 06/04/2016

## QUADRO CONOSCITIVO

### Analisi delle Componenti Territoriali

Tavola A.1.19

scala 1:2000

# RUE - Piano dell'Arenile

## QUADRO CONOSCITIVO

### Analisi delle Componenti Territoriali

Tavola A.1.19

**Sindaco**  
**Segretario Generale**  
**Assessore**  
**Capo Area e servizio**

Fabrizio Matteucci  
Dott. Paolo Neri  
Libero Ascoli  
Dott.ssa Paola Elisi

**Progettisti**

Arch. Francesca Proni  
Arch. Raffaella Bendazzi  
Arch. Leonardo Rossi  
Arch. Doriana Casillo  
Dott. Paolo Minguzzi  
Geom. Federica Proni

**Istruttore**

Geom. Maurizio Bentini  
Dott.ssa Patrizia Alberici  
Dott. Geol. Sergio Nannini  
Arch. Flavio Magnani  
Geom. Paola Francesconi




**Consulenti**

Tavola A.1.19





## Analisi delle Componenti Territoriali

 Perimetro Piano dell'Arenile

### Componenti idrogeomorfologiche-vegetazionali

- |  |  |
|--|--|
|  Area retrostante e/o marginale                               |  Corpo dunoso con elementi di naturaltà |
|  Corpo dunoso con elementi di naturaltà compromessi           |  Fascia di libero transito              |
|  Corpo dunoso con elementi di naturaltà di particolare pregio |  |
|  Spiaggia   |  |
|  Specchio d'acqua destinato alla balneazione                  |  |

### Opere di difesa a mare

- |   |  |  |
|---|--|--|
|  Emersa                  |  Soffolta |  Sommersa |
|  Opere di difesa di foci |  |  |

### Servizi turistico ricreativi

La numerazione presente è riferita alle "Schede di censimento" che riportano il seguente schema:

- |  |   |
|--|---|
|  Stabilimento balneare                                      |  Attrezzatura per il Soccorso    |
|  Base operativa di società sportiva velica                  |  Attrezzatura per il salvataggio |
|  Parco giochi, sala da gioco e da ballo                     |  Capanno balneare                |
|  Strutture particolari (cabina enel, discoteca, ristorante) |   |
|  Spiaggia attrezzata per il rimessaggio natanti             |   |


### Titolo d'utilizzo dell'arenile

- |  |  |
|--|--|
|  Concessione Demanio Marittimo    |  Concessione Demanio Comunale |
|  Concessione Demanio Della Difesa |  Proprietà Privata            |

### Componenti sistema della mobilità

- |  |  |
|--|--|
|  Accesso pedonale ciclabili e carrabili  |  Corridoio atterraggio natanti          |
|  Accesso per servizi di pulizia (ordinario e/o straordinario e per gestione arenile) |  Collegamenti con il trasporto pubblico |

### Componenti sistema della dotazioni

-  Gasdotti

### Ambiti e componenti soggetti a RUE

-  Ambiti soggetti a disciplina di RUE

### Censimento degli elementi presenti sull'arenile

La numerazione presente è riferita alle "Schede di censimento" che riportano il seguente schema:

- tratto di analisi
- 02.001 Bagno a**
- nome/codice della struttura
- n° progressivo
- elemento rilevato (0 - 4 struttura;  
5 - 7 spiaggia libera;  
8 - 9 duna)

Schema con tratti di analisi

